Общество с ограниченной ответственностью
«ЦЕНТР ОЦЕНКИ ИНВЕСТИЦИЙ»

«УТВЕРЖДАЮ»
Генеральный директор
ООО «Центр оценки инвестиций»

Р.С. Луценко

ОТЧЕТ № РЭМ/20-106

от 13 августа 2020 года

Оценка справедливой стоимости объектов недвижимости, входящих в состав активов Закрытого паевого инвестиционного фонда недвижимости «Сельскохозяйственный» под управлением Общества с ограниченной ответственностью Управляющая компания «Резерв Эссет Менеджмент»

Исполнитель отчета

Белова Е. Н.

г. Королёв МО, 2020 г.

СОДЕРЖАНИЕ ОТЧЕТА

РАЗДЕЛ I. ОБЩИЕ СВЕДЕНИЯ 7
1.1. Задание на оценку 7
1.2. Применяемые стандарты оценки 10
1.3. Принятые при проведении оценки объекта (объектов) оценки допущения 11
1.4. Сведения о заказчике оценки и об оценщике (оценщиках), подписавшем (подписавших) отчет об оценке 11
1.5. Сведения о независимости оценщика в соответствии со ст. 16 Федерального закона N 135-ФЗ «Об оценочной деятельности в Российской Федерации» 13
1.6. Информация обо всех привлеченных к проведению оценки и подготовке отчета об оценке организациях и специалистах 13
1.7. Основные факты и выводы 13
1.8. Перечень документов, используемых при проведении оценки и устанавливающих количественные и качественные характеристики объекта (объектов) оценки 17
1.9. Анализ выполнения принципов использования информации при проведении оценки 17
1.10. Методология определения справедливой стоимости 18
РАЗДЕЛ II. ОПИСАНИЕ ОБЪЕКТА (ОБЪЕКТОВ) ОЦЕНКИ 21
2.1. Общие положения 21
2.2. Описание имущественных прав, обременений, связанных с объектом (объектами) оценки 21
2.3. Описание количественных и качественных характеристик объекта (объектов) оценки 24
2.4. Описание текущего использования объекта (объектов) оценки 35
2.5. Описание других факторов и характеристик, относящихся к объекту (объектам) оценки 35
РАЗДЕЛ III. АНАЛИЗ РЫНКА ОБЪЕКТА (ОБЪЕКТОВ) ОЦЕНКИ 38
3.1. Общие положения 38
3.2. Анализ рынка недвижимости 38
3.2.1. Анализ влияния общей политической и социально-экономической обстановки на рынок 38
3.2.2. Определение сегмента рынка, к которому принадлежат оцениваемые объекты 45
3.2.3. Анализ фактических данных о ценах предложений 47
3.2.4. Анализ основных факторов, влияющих на спрос, предложение и цены 50
РАЗДЕЛ IV. АНАЛИЗ НАИБОЛЕЕ ЭФФЕКТИВНОГО ИСПОЛЬЗОВАНИЯ 66
4.1. Анализ наиболее эффективного использования земельного участка как незастроенного 66
РАЗДЕЛ V. МЕТОДОЛОГИЯ ОЦЕНКИ 68
5.1. Общие положения 68
5.2. Общие понятия оценки 68
5.3. Общее описание методов оценки земельных участков 68
5.4. Выбор подходов и методов оценки 76
РАЗДЕЛ VI. ОПИСАНИЕ ПРОЦЕССА ОЦЕНКИ ОБЪЕКТА (ОБЪЕКТОВ) ОЦЕНКИ 77
6.1. Расчет стоимости объекта (объектов) оценки сравнительным (рыночным) подходом 77
6.1.1 Общие положения 77
6.1.2 Расчет стоимости объекта (объектов) оценки методом корректировок 77
6.2. Расчет стоимости объекта (объектов) оценки доходным подходом 86
6.3. Согласование результатов оценки 86
РАЗДЕЛ VII. ВЫВОДЫ 88
РАЗДЕЛ VIII. ПЕРЕЧЕНЬ ЛИТЕРАТУРЫ И ИНЫХ ИСТОЧНИКОВ ДАННЫХ 89
ПРИЛОЖЕНИЯ

Генеральному директору
Общества с ограниченной ответственностью
Управляющая компания «Резерв Эссет Менеджмент»
Д.У. Закрытым паевым инвестиционным фондом недвижимости
«Сельскохозяйственный» под управлением
Общества с ограниченной ответственностью
Управляющая компания «Резерв Эссет Менеджмент»
господину Марусяку Р. Д.

«13» августа 2020 г.

Уважаемый Роман Дмитриевич!

В соответствии с Дополнительным соглашением № 106 к Договору №УКЭ-11/02 о долгосрочном сотрудничестве и оказании услуг по оценке от «25» октября 2011 г. Обществом с ограниченной ответственностью «Центр оценки инвестиций» проведена оценка справедливой стоимости объектов недвижимости, входящих в состав активов Закрытого паевого инвестиционного фонда недвижимости «Сельскохозяйственный» под управлением Общества с ограниченной ответственностью Управляющая компания «Резерв Эссет Менеджмент», а именно:

- земельного участка, категория земель: земли сельскохозяйственного назначения, разрешенное использование: для дачного строительства, общая площадь 829 кв. м, адрес (местонахождение) объекта: Московская область, Солнечногорский район, с.п. Пешковское, в районе д. Холмы, кадастровый (или условный) номер: 50:09:0060106:273;
- земельного участка, категория земель: земли сельскохозяйственного назначения, разрешенное использование: для дачного строительства, общая площадь 740 кв. м, адрес (местонахождение) объекта: Московская область, Солнечногорский район, с.п. Пешковское, в районе д. Холмы, кадастровый (или условный) номер: 50:09:0060106:274;
- земельного участка, категория земель: земли сельскохозяйственного назначения, разрешенное использование: для дачного строительства, общая площадь 1 351 кв. м, адрес (местонахождение) объекта: Московская область, Солнечногорский район, с.п. Пешковское, в районе д. Холмы, кадастровый (или условный) номер: 50:09:0060126:432;
- земельного участка, категория земель: земли сельскохозяйственного назначения, разрешенное использование: для дачного строительства, общая площадь 1 127 кв. м, адрес (местонахождение) объекта: Московская область, Солнечногорский район, с.п. Пешковское, в районе д. Холмы, кадастровый (или условный) номер: 50:09:0060126:439;
- земельного участка, категория земель: земли сельскохозяйственного назначения, разрешенное использование: для дачного строительства, общая площадь 1 527 кв. м, адрес (местонахождение) объекта: Московская область, Солнечногорский район, с.п. Пешковское, в районе д. Холмы, кадастровый (или условный) номер: 50:09:0060126:463;
- земельного участка, категория земель: земли сельскохозяйственного назначения, разрешенное использование: для дачного строительства, общая площадь 1 048 кв. м, адрес (местонахождение) объекта: Московская область, Солнечногорский район, с.п. Пешковское, в районе д. Холмы, кадастровый (или условный) номер: 50:09:0060126:470;
- земельного участка, категория земель: земли сельскохозяйственного назначения, разрешенное использование: для дачного строительства, общая площадь 899 кв. м, адрес (местонахождение) объекта: Московская область, Солнечногорский район, с.п. Пешковское, в районе д. Холмы, кадастровый (или условный) номер: 50:09:0060126:486;
- земельного участка, категория земель: земли сельскохозяйственного назначения, разрешенное использование: для дачного строительства, общая площадь 854 кв. м, адрес (местонахождение) объекта: Московская область, Солнечногорский район, с.п. Пешковское, в районе д. Холмы, кадастровый (или условный) номер: 50:09:0060126:487;
- земельного участка, категория земель: земли сельскохозяйственного назначения, разрешенное использование: для дачного строительства, общая площадь 844 кв. м, адрес (местонахождение) объекта: Московская область, Солнечногорский район, с.п. Пешковское, в районе д. Холмы, кадастровый (или условный) номер: 50:09:0060126:490;
- земельного участка, категория земель: земли сельскохозяйственного назначения, разрешенное использование: для дачного строительства, общая площадь 796 кв. м, адрес (местонахождение) объекта: Московская область, Солнечногорский район, с.п. Пешковское, в районе д. Холмы, кадастровый (или условный) номер: 50:09:0060126:492;
- земельного участка, категория земель: земли сельскохозяйственного назначения, разрешенное использование: для дачного строительства, общая площадь 781 кв. м, адрес (местонахождение) объекта: Московская область, Солнечногорский район, с.п. Пешковское, в районе д. Холмы, кадастровый (или условный) номер: 50:09:0060126:500;
- земельного участка, категория земель: земли сельскохозяйственного назначения,

разрешенное использование: для дачного строительства, общая площадь 801 кв. м, адрес (местонахождение) объекта: Московская область, Солнечногорский район, с.п. Пешковское, в районе д. Холмы, кадастровый (или условный) номер: 50:09:0060126:501;

- земельного участка, категория земель: земли сельскохозяйственного назначения, разрешенное использование: для дачного строительства, общая площадь 851 кв. м, адрес (местонахождение) объекта: Московская область, Солнечногорский район, с.п. Пешковское, в районе д. Холмы, кадастровый (или условный) номер: 50:09:0060126:502;
- земельного участка, категория земель: земли сельскохозяйственного назначения, разрешенное использование: для дачного строительства, общая площадь 819 кв. м, адрес (местонахождение) объекта: Московская область, Солнечногорский район, с.п. Пешковское, в районе д. Холмы, кадастровый (или условный) номер: 50:09:0060126:503;
- земельного участка, категория земель: земли сельскохозяйственного назначения, разрешенное использование: для дачного строительства, общая площадь 864 кв. м, адрес (местонахождение) объекта: Московская область, Солнечногорский район, с.п. Пешковское, в районе д. Холмы, кадастровый (или условный) номер: 50:09:0060126:504;
- земельного участка, категория земель: земли сельскохозяйственного назначения, разрешенное использование: для дачного строительства, общая площадь 807 кв. м, адрес (местонахождение) объекта: Московская область, Солнечногорский район, с.п. Пешковское, в районе д. Холмы, кадастровый (или условный) номер: 50:09:0060126:505;
- земельного участка, категория земель: земли сельскохозяйственного назначения, разрешенное использование: для дачного строительства, общая площадь 834 кв. м, адрес (местонахождение) объекта: Московская область, Солнечногорский район, с.п. Пешковское, в районе д. Холмы, кадастровый (или условный) номер: 50:09:0060126:506;
- земельного участка, категория земель: земли сельскохозяйственного назначения, разрешенное использование: для дачного строительства, общая площадь 873 кв. м, адрес (местонахождение) объекта: Московская область, Солнечногорский район, с.п. Пешковское, в районе д. Холмы, кадастровый (или условный) номер: 50:09:0060126:507;
- земельного участка, категория земель: земли сельскохозяйственного назначения, разрешенное использование: для дачного строительства, общая площадь 805 кв. м, адрес (местонахождение) объекта: Московская область, Солнечногорский район, с.п. Пешковское, в районе д. Холмы, кадастровый (или условный) номер: 50:09:0060126:508;
- земельного участка, категория земель: земли сельскохозяйственного назначения, разрешенное использование: для дачного строительства, общая площадь 792 кв. м, адрес (местонахождение) объекта: Московская область, Солнечногорский район, с.п. Пешковское, в районе д. Холмы, кадастровый (или условный) номер: 50:09:0060126:509;
- земельного участка, категория земель: земли сельскохозяйственного назначения, разрешенное использование: для дачного строительства, общая площадь 782 кв. м, адрес (местонахождение) объекта: Московская область, Солнечногорский район, с.п. Пешковское, в районе д. Холмы, кадастровый (или условный) номер: 50:09:0060126:513;
- земельного участка, категория земель: земли сельскохозяйственного назначения, разрешенное использование: для дачного строительства, общая площадь 734 кв. м, адрес (местонахождение) объекта: Московская область, Солнечногорский район, с.п. Пешковское, в районе д. Холмы, кадастровый (или условный) номер: 50:09:0060126:514;
- земельного участка, категория земель: земли сельскохозяйственного назначения, разрешенное использование: для дачного строительства, общая площадь 704 кв. м, адрес (местонахождение) объекта: Московская область, Солнечногорский район, с.п. Пешковское, в районе д. Холмы, кадастровый (или условный) номер: 50:09:0060126:515;
- земельного участка, категория земель: земли сельскохозяйственного назначения, разрешенное использование: для дачного строительства, общая площадь 905 кв. м, адрес (местонахождение) объекта: Московская область, Солнечногорский район, с.п. Пешковское, в районе д. Холмы, кадастровый (или условный) номер: 50:09:0060126:522;
- земельного участка, категория земель: земли сельскохозяйственного назначения, разрешенное использование: для дачного строительства, общая площадь 718 кв. м, адрес (местонахождение) объекта: Московская область, Солнечногорский район, с.п. Пешковское, в районе д. Холмы, кадастровый (или условный) номер: 50:09:0060126:523;
- земельного участка, категория земель: земли сельскохозяйственного назначения, разрешенное использование: для дачного строительства, общая площадь 868 кв. м, адрес (местонахождение) объекта: Московская область, Солнечногорский район, с.п. Пешковское, в районе д. Холмы, кадастровый (или условный) номер: 50:09:0060126:525;
- земельного участка, категория земель: земли сельскохозяйственного назначения, разрешенное использование: для дачного строительства, общая площадь 622 кв. м, адрес (местонахождение) объекта: Московская область, Солнечногорский район, с.п. Пешковское, в районе д. Холмы, кадастровый (или условный) номер: 50:09:0060126:526;

- земельного участка, категория земель: земли сельскохозяйственного назначения, разрешенное использование: для дачного строительства, общая площадь 635 кв. м, адрес (местонахождение) объекта: Московская область, Солнечногорский район, с.п. Пешковское, в районе д. Холмы, кадастровый (или условный) номер: 50:09:0060126:527;
- земельного участка, категория земель: земли сельскохозяйственного назначения, разрешенное использование: для дачного строительства, общая площадь 806 кв. м, адрес (местонахождение) объекта: Московская область, Солнечногорский район, с.п. Пешковское, в районе д. Холмы, кадастровый (или условный) номер: 50:09:0060126:528;
- земельного участка, категория земель: земли сельскохозяйственного назначения, разрешенное использование: для дачного строительства, общая площадь 643 кв. м, адрес (местонахождение) объекта: Московская область, Солнечногорский район, с.п. Пешковское, в районе д. Холмы, кадастровый (или условный) номер: 50:09:0060126:529;
- земельного участка, категория земель: земли сельскохозяйственного назначения, разрешенное использование: для дачного строительства, общая площадь 636 кв. м, адрес (местонахождение) объекта: Московская область, Солнечногорский район, с.п. Пешковское, в районе д. Холмы, кадастровый (или условный) номер: 50:09:0060126:532;
- земельного участка, категория земель: земли сельскохозяйственного назначения, разрешенное использование: для дачного строительства, общая площадь 1 382 кв. м, адрес (местонахождение) объекта: Московская область, Солнечногорский район, с.п. Пешковское, в районе д. Холмы, кадастровый (или условный) номер: 50:09:0060126:650;
- земельного участка, категория земель: земли сельскохозяйственного назначения, разрешенное использование: для дачного строительства, площадь 617 +/- 17 кв. м, адрес (местонахождение) объекта: Российская Федерация, Московская область, район Солнечногорский, д. Холмы, с.п. Пешковское, кадастровый (или условный) номер: 50:09:0060126:868.

Оценка проведена по состоянию на 13 августа 2020 г.

ООО «Центр оценки инвестиций» отвечает требованиям Федерального закона «Об оценочной деятельности в Российской Федерации».

Сотрудник, проводивший оценку, является действительным членом саморегулируемой организации оценщиков в соответствии с требованиями действующего законодательства, и отвечает требованиям, предъявляемым к оценщикам пунктом 1.7. Указания Банка России от 25 августа 2015 года № 3758-У.

Гражданская ответственность оценщика застрахована ООО «Абсолют страхование». Гражданская ответственность юридического лица, с которым оценщик заключил трудовой договор, застрахована ПАО «Страховая акционерная компания «ЭНЕРГОГАРАНТ».

Анализ исходной информации, рыночных данных необходимых для оценки, а также соответствующие расчеты представлены в разделах настоящего Отчета, отдельные части которого не могут трактоваться раздельно, а только в связи с полным его текстом, с учетом всех принятых допущений и ограничений.

Указанный Отчет выполнен в соответствии с Федеральным законом «Об оценочной деятельности в Российской Федерации» №135-ФЗ от 29.07.1998 г. (с изменениями и дополнениями), Федеральными стандартами оценки (далее – ФСО), введенными в действие Приказами Министерства экономического развития Российской Федерации (Минэкономразвития России) № 297, 298, 299, 611 (ФСО №1, ФСО №2, ФСО №3, ФСО №7), Международным стандартом финансовой отчетности (IFRS) 13 «Оценка справедливой стоимости».

Результаты оценки могут быть использованы для целей, предусмотренных ст. 37 Федерального закона «Об инвестиционных фондах» от 29.11.2001 г. № 156-ФЗ, Правилами доверительного управления Фондом и иными нормативными актами в сфере финансовых рынков. Для указанных целей результаты оценки могут быть использованы в течение шести месяцев с даты оценки

В результате проведенных исследований и расчетов установлено следующее:

Итоговая величина справедливой стоимости объектов недвижимости, входящих в состав активов Закрытого паевого инвестиционного фонда недвижимости «Сельскохозяйственный» под управлением Общества с ограниченной ответственностью «Управляющая компания «Резерв Эссет Менеджмент», по состоянию на дату оценки, с учетом принятых допущений и округлений, составляет:

19 457 000
(Девятнадцать миллионов четыреста пятьдесят семь тысяч)
рублей

в том числе:

№ п/п	Кадастровый (или условный) номер	Общая площадь, кв. м	Итоговая стоимость, руб.
1	50:09:0060106:273	829,0	663 000
2	50:09:0060106:274	740,0	592 000
3	50:09:0060126:432	1 351,0	1 081 000
4	50:09:0060126:439	1 127,0	902 000
5	50:09:0060126:463	1 527,0	1 161 000
6	50:09:0060126:470	1 048,0	838 000
7	50:09:0060126:486	899,0	719 000
8	50:09:0060126:487	854,0	683 000
9	50:09:0060126:490	844,0	675 000
10	50:09:0060126:492	796,0	637 000
11	50:09:0060126:500	781,0	625 000
12	50:09:0060126:501	801,0	641 000
13	50:09:0060126:502	851,0	681 000
14	50:09:0060126:503	819,0	655 000
15	50:09:0060126:504	864,0	622 000
16	50:09:0060126:505	807,0	581 000
17	50:09:0060126:506	834,0	600 000
18	50:09:0060126:507	873,0	629 000
19	50:09:0060126:508	805,0	580 000
20	50:09:0060126:509	792,0	570 000
21	50:09:0060126:513	782,0	375 000
22	50:09:0060126:514	734,0	352 000
23	50:09:0060126:515	704,0	338 000
24	50:09:0060126:522	905,0	507 000
25	50:09:0060126:523	718,0	402 000
26	50:09:0060126:525	868,0	486 000
27	50:09:0060126:526	622,0	348 000
28	50:09:0060126:527	635,0	356 000
29	50:09:0060126:528	806,0	387 000
30	50:09:0060126:529	643,0	309 000
31	50:09:0060126:532	636,0	305 000
32	50:09:0060126:650	1 382,0	663 000
33	50:09:0060126:868	617,0	494 000

Примечание: стоимость объектов оценки указана без учета налогов, которые могут быть исчислены на дату оценки (в соответствии с п. 1.4. Указания Банка России № 3758-У от 25 августа 2015 года).

Генеральный директор
ООО «Центр оценки инвестиций»

Р.С. Луценко

РАЗДЕЛ I. ОБЩИЕ СВЕДЕНИЯ

1.1. Задание на оценку

Представленное ниже задание на оценку идентично заданию на оценку, которое является Приложением №1 к Дополнительному соглашению № 106 к Договору №УКЭ-11/02 о долгосрочном сотрудничестве и оказании услуг по оценке от «25» октября 2011 г.

1. Объекты оценки (точное описание, состав объектов оценки с указанием сведений, достаточных для идентификации каждой из их частей (при наличии)).

Объекты недвижимости, входящие в состав активов Закрытого паевого инвестиционного фонда недвижимости «Сельскохозяйственный» под управлением Общества с ограниченной ответственностью Управляющая компания «Резерв Эссет Менеджмент», а именно:

- земельный участок, категория земель: земли сельскохозяйственного назначения, разрешенное использование: для дачного строительства, общая площадь 829 кв. м, адрес (местонахождение) объекта: Московская область, Солнечногорский район, с.п. Пешковское, в районе д. Холмы, кадастровый (или условный) номер: 50:09:0060106:273;
- земельный участок, категория земель: земли сельскохозяйственного назначения, разрешенное использование: для дачного строительства, общая площадь 740 кв. м, адрес (местонахождение) объекта: Московская область, Солнечногорский район, с.п. Пешковское, в районе д. Холмы, кадастровый (или условный) номер: 50:09:0060106:274;
- земельного участка, категория земель: земли сельскохозяйственного назначения, разрешенное использование: для дачного строительства, общая площадь 1 351 кв. м, адрес (местонахождение) объекта: Московская область, Солнечногорский район, с.п. Пешковское, в районе д. Холмы, кадастровый (или условный) номер: 50:09:0060126:432;
- земельного участка, категория земель: земли сельскохозяйственного назначения, разрешенное использование: для дачного строительства, общая площадь 1 127 кв. м, адрес (местонахождение) объекта: Московская область, Солнечногорский район, с.п. Пешковское, в районе д. Холмы, кадастровый (или условный) номер: 50:09:0060126:439;
- земельный участок, категория земель: земли сельскохозяйственного назначения, разрешенное использование: для дачного строительства, общая площадь 1 527 кв. м, адрес (местонахождение) объекта: Московская область, Солнечногорский район, с.п. Пешковское, в районе д. Холмы, кадастровый (или условный) номер: 50:09:0060126:463;
- земельный участок, категория земель: земли сельскохозяйственного назначения, разрешенное использование: для дачного строительства, общая площадь 1 048 кв. м, адрес (местонахождение) объекта: Московская область, Солнечногорский район, с.п. Пешковское, в районе д. Холмы, кадастровый (или условный) номер: 50:09:0060126:470;
- земельный участок, категория земель: земли сельскохозяйственного назначения, разрешенное использование: для дачного строительства, общая площадь 899 кв. м, адрес (местонахождение) объекта: Московская область, Солнечногорский район, с.п. Пешковское, в районе д. Холмы, кадастровый (или условный) номер: 50:09:0060126:486;
- земельный участок, категория земель: земли сельскохозяйственного назначения, разрешенное использование: для дачного строительства, общая площадь 854 кв. м, адрес (местонахождение) объекта: Московская область, Солнечногорский район, с.п. Пешковское, в районе д. Холмы, кадастровый (или условный) номер: 50:09:0060126:487;
- земельный участок, категория земель: земли сельскохозяйственного назначения, разрешенное использование: для дачного строительства, общая площадь 844 кв. м, адрес (местонахождение) объекта: Московская область, Солнечногорский район, с.п. Пешковское, в районе д. Холмы, кадастровый (или условный) номер: 50:09:0060126:490;
- земельный участок, категория земель: земли сельскохозяйственного назначения, разрешенное использование: для дачного строительства, общая площадь 796 кв. м, адрес (местонахождение) объекта: Московская область, Солнечногорский район, с.п. Пешковское, в районе д. Холмы, кадастровый (или условный) номер: 50:09:0060126:492;
- земельный участок, категория земель: земли сельскохозяйственного назначения, разрешенное использование: для дачного строительства, общая площадь 781 кв. м, адрес (местонахождение) объекта: Московская область, Солнечногорский район, с.п. Пешковское, в районе д. Холмы, кадастровый (или условный) номер: 50:09:0060126:500;
- земельный участок, категория земель: земли сельскохозяйственного назначения, разрешенное использование: для дачного строительства, общая площадь 801 кв. м, адрес (местонахождение) объекта: Московская область, Солнечногорский район, с.п. Пешковское, в районе д. Холмы, кадастровый (или условный) номер: 50:09:0060126:501;
- земельный участок, категория земель: земли сельскохозяйственного назначения, разрешенное использование: для дачного строительства, общая площадь 851 кв. м, адрес

(местонахождение) объекта: Московская область, Солнечногорский район, с.п. Пешковское, в районе д. Холмы, кадастровый (или условный) номер: 50:09:0060126:502;

- земельный участок, категория земель: земли сельскохозяйственного назначения, разрешенное использование: для дачного строительства, общая площадь 819 кв. м, адрес (местонахождение) объекта: Московская область, Солнечногорский район, с.п. Пешковское, в районе д. Холмы, кадастровый (или условный) номер: 50:09:0060126:503;
- земельный участок, категория земель: земли сельскохозяйственного назначения, разрешенное использование: для дачного строительства, общая площадь 864 кв. м, адрес (местонахождение) объекта: Московская область, Солнечногорский район, с.п. Пешковское, в районе д. Холмы, кадастровый (или условный) номер: 50:09:0060126:504;
- земельный участок, категория земель: земли сельскохозяйственного назначения, разрешенное использование: для дачного строительства, общая площадь 807 кв. м, адрес (местонахождение) объекта: Московская область, Солнечногорский район, с.п. Пешковское, в районе д. Холмы, кадастровый (или условный) номер: 50:09:0060126:505;
- земельный участок, категория земель: земли сельскохозяйственного назначения, разрешенное использование: для дачного строительства, общая площадь 834 кв. м, адрес (местонахождение) объекта: Московская область, Солнечногорский район, с.п. Пешковское, в районе д. Холмы, кадастровый (или условный) номер: 50:09:0060126:506;
- земельный участок, категория земель: земли сельскохозяйственного назначения, разрешенное использование: для дачного строительства, общая площадь 873 кв. м, адрес (местонахождение) объекта: Московская область, Солнечногорский район, с.п. Пешковское, в районе д. Холмы, кадастровый (или условный) номер: 50:09:0060126:507;
- земельный участок, категория земель: земли сельскохозяйственного назначения, разрешенное использование: для дачного строительства, общая площадь 805 кв. м, адрес (местонахождение) объекта: Московская область, Солнечногорский район, с.п. Пешковское, в районе д. Холмы, кадастровый (или условный) номер: 50:09:0060126:508;
- земельный участок, категория земель: земли сельскохозяйственного назначения, разрешенное использование: для дачного строительства, общая площадь 792 кв. м, адрес (местонахождение) объекта: Московская область, Солнечногорский район, с.п. Пешковское, в районе д. Холмы, кадастровый (или условный) номер: 50:09:0060126:509;
- земельный участок, категория земель: земли сельскохозяйственного назначения, разрешенное использование: для дачного строительства, общая площадь 782 кв. м, адрес (местонахождение) объекта: Московская область, Солнечногорский район, с.п. Пешковское, в районе д. Холмы, кадастровый (или условный) номер: 50:09:0060126:513;
- земельный участок, категория земель: земли сельскохозяйственного назначения, разрешенное использование: для дачного строительства, общая площадь 734 кв. м, адрес (местонахождение) объекта: Московская область, Солнечногорский район, с.п. Пешковское, в районе д. Холмы, кадастровый (или условный) номер: 50:09:0060126:514;
- земельный участок, категория земель: земли сельскохозяйственного назначения, разрешенное использование: для дачного строительства, общая площадь 704 кв. м, адрес (местонахождение) объекта: Московская область, Солнечногорский район, с.п. Пешковское, в районе д. Холмы, кадастровый (или условный) номер: 50:09:0060126:515;
- земельный участок, категория земель: земли сельскохозяйственного назначения, разрешенное использование: для дачного строительства, общая площадь 905 кв. м, адрес (местонахождение) объекта: Московская область, Солнечногорский район, с.п. Пешковское, в районе д. Холмы, кадастровый (или условный) номер: 50:09:0060126:522;
- земельный участок, категория земель: земли сельскохозяйственного назначения, разрешенное использование: для дачного строительства, общая площадь 718 кв. м, адрес (местонахождение) объекта: Московская область, Солнечногорский район, с.п. Пешковское, в районе д. Холмы, кадастровый (или условный) номер: 50:09:0060126:523;
- земельный участок, категория земель: земли сельскохозяйственного назначения, разрешенное использование: для дачного строительства, общая площадь 868 кв. м, адрес (местонахождение) объекта: Московская область, Солнечногорский район, с.п. Пешковское, в районе д. Холмы, кадастровый (или условный) номер: 50:09:0060126:525;
- земельный участок, категория земель: земли сельскохозяйственного назначения, разрешенное использование: для дачного строительства, общая площадь 622 кв. м, адрес (местонахождение) объекта: Московская область, Солнечногорский район, с.п. Пешковское, в районе д. Холмы, кадастровый (или условный) номер: 50:09:0060126:526;
- земельный участок, категория земель: земли сельскохозяйственного назначения, разрешенное использование: для дачного строительства, общая площадь 635 кв. м, адрес (местонахождение) объекта: Московская область, Солнечногорский район, с.п. Пешковское, в районе д. Холмы, кадастровый (или условный) номер: 50:09:0060126:527;
- земельный участок, категория земель: земли сельскохозяйственного назначения,

разрешенное использование: для дачного строительства, общая площадь 806 кв. м, адрес (местонахождение) объекта: Московская область, Солнечногорский район, с.п. Пешковское, в районе д. Холмы, кадастровый (или условный) номер: 50:09:0060126:528;

- земельный участок, категория земель: земли сельскохозяйственного назначения, разрешенное использование: для дачного строительства, общая площадь 643 кв. м, адрес (местонахождение) объекта: Московская область, Солнечногорский район, с.п. Пешковское, в районе д. Холмы, кадастровый (или условный) номер: 50:09:0060126:529;
- земельный участок, категория земель: земли сельскохозяйственного назначения, разрешенное использование: для дачного строительства, общая площадь 636 кв. м, адрес (местонахождение) объекта: Московская область, Солнечногорский район, с.п. Пешковское, в районе д. Холмы, кадастровый (или условный) номер: 50:09:0060126:532;
- земельный участок, категория земель: земли сельскохозяйственного назначения, разрешенное использование: для дачного строительства, общая площадь 1 382 кв. м, адрес (местонахождение) объекта: Московская область, Солнечногорский район, с.п. Пешковское, в районе д. Холмы, кадастровый (или условный) номер: 50:09:0060126:650;
- земельный участок, категория земель: земли сельскохозяйственного назначения, разрешенное использование: для дачного строительства, площадь 617 +/- 17 кв. м, адрес (местонахождение) объекта: Российская Федерация, Московская область, район Солнечногорский, д. Холмы, с.п. Пешковское, кадастровый (или условный) номер: 50:09:0060126:868.

Отдельных частей объекты оценки не имеют.

2. Характеристики объектов оценки и их составных частей (или ссылка на доступные для оценщиков документы, содержащие такие характеристики). Характеристики объекта оценки указаны в следующих доступных для оценщика документах:

- копии Свидетельств о государственной регистрации права;
- копии кадастровых паспортов на земельные участки;
- прочих документах и справочных материалах (или их копиях), полученных от Заказчика.

3. Имущественные права на объект оценки. Право общей долевой собственности владельцев инвестиционных паев Закрытого паевого инвестиционного фонда недвижимости «Сельскохозяйственный» под управлением Общества с ограниченной ответственностью «Управляющая компания «Резерв Эссет Менеджмент».

4. Права, учитываемые при оценке объекта оценки. При оценке объектов оценки учитывается право собственности на объекты оценки, скидки на фактическое право общей долевой собственности и доверительное управление не вводятся. Объекты считаются свободными от ограничений (обременений) указанных прав, а именно свободными от обременений в виде залога, ипотеки и договоров аренды.

5. Цель оценки. Определение стоимости объекта оценки.

6. Вид определяемой стоимости. Справедливая стоимость в соответствии с Международным стандартом финансовой отчетности (IFRS) 13 «Оценка справедливой стоимости». Стоимость определяется без учета налогов, которые могут быть исчислены на дату оценки.

7. Требование к составлению отчета об оценке. Отчет об оценке должен быть составлен оценщиком, в отношении которого со стороны саморегулируемых организаций оценщиков не применялись в течение двух лет в количестве двух и более раз меры дисциплинарного воздействия, не имеется неснятых или непогашенных мер дисциплинарного воздействия, предусмотренных Федеральным законом «Об оценочной деятельности в Российской Федерации», а также внутренними документами саморегулируемых организаций оценщиков, и стаж осуществления оценочной деятельности которого составляет не менее трех лет на дату оценки.

8. Предполагаемое использование результатов оценки. Результатом оценки является итоговая величина справедливой стоимости объекта оценки. Результаты оценки могут быть использованы для целей, предусмотренных ст. 37 Федерального закона «Об инвестиционных фондах» от 29.11.2001 г. № 156-ФЗ, Правилами доверительного управления Фондом и иными нормативными актами в сфере финансовых рынков. Для указанных целей результаты оценки могут быть использованы в течение шести месяцев с даты оценки.

9. Дата оценки. Оценка по состоянию на ***13 августа 2020 г.***

10. Срок проведения оценки. Не позднее ***13 августа 2020 г.***

11. Допущения, на которых должна основываться оценка:

- отчет об оценке достоверен лишь в полном объеме и лишь в указанных в нем целях.
- Оценщик не проводит юридическую экспертизу прав на оцениваемые объекты. Оцениваемые права собственности рассматриваются свободными от каких-либо претензий или ограничений, кроме ограничений, оговоренных в Отчете.

- Оценщик предполагает отсутствие каких-либо скрытых фактов, влияющих на результаты оценки. Оценщик не несет ответственности ни за наличие таких скрытых фактов, ни за необходимость выявления таковых.
- исходные данные, использованные Оценщиком при подготовке отчета, были получены из надежных источников и считаются достоверными.
- мнение Оценщика относительно стоимости объектов действительно только на дату определения стоимости объектов оценки.
- ни Заказчик, ни Оценщик не могут использовать Отчет иначе, чем это предусмотрено Договором о долгосрочном сотрудничестве и оказании услуг по оценке.
- отчет об оценке содержит профессиональное мнение Оценщика относительно стоимости объектов и не является гарантией того, что объекты будут проданы на свободном рынке по цене, равной стоимости объектов, указанной в данном Отчете.
- результаты оценки указываются в Отчете об оценке в виде единой цифры для каждого объекта, без указания возможных границ интервала стоимости.

1.2. Применяемые стандарты оценки

Перечень Федеральных стандартов оценки, регламентирующих оценочную деятельность в РФ.

Согласно статьи 15 Федерального закона об оценочной деятельности №135-ФЗ от 29.07.1998 г. Оценщик обязан соблюдать требования Федерального закона об оценочной деятельности, федеральных стандартов оценки, иных нормативных правовых актов Российской Федерации в области оценочной деятельности, а также требования стандартов и правил оценочной деятельности, утвержденных саморегулируемой организацией оценщиков, членом которой он является.

По состоянию на дату оценки введены в действие следующие Федеральные стандарты оценки:

1. Федеральный стандарт оценки «Общие понятия оценки, подходы и требования к проведению оценки (ФСО № 1)», утвержденный Приказом Министерства экономического развития Российской Федерации (Минэкономразвития России) № 297 от 20 мая 2015 г. «Об утверждении Федерального стандарта оценки «Общие понятия оценки, подходы и требования к проведению оценки (ФСО № 1)».

2. Федеральный стандарт оценки «Цель оценки и виды стоимости (ФСО № 2)», утвержденный Приказом Министерства экономического развития Российской Федерации (Минэкономразвития России) № 298 от 20 мая 2015 г. «Об утверждении Федерального стандарта оценки «Цель оценки и виды стоимости (ФСО № 2)».

3. Федеральный стандарт оценки «Требования к отчету об оценке (ФСО № 3)», утвержденный Приказом Министерства экономического развития Российской Федерации (Минэкономразвития России) № 299 от 20 мая 2015 г. «Об утверждении Федерального стандарта оценки «Требования к отчету об оценке (ФСО № 3)».

4. Федеральный стандарт оценки «Определение кадастровой стоимости (ФСО № 4)», утвержденный Приказом Министерства экономического развития Российской Федерации (Минэкономразвития России) № 508 от 22 октября 2010 г., с изменениями утвержденными Приказом Министерства экономического развития Российской Федерации (Минэкономразвития России) № 388 от 22 июня 2015 г. «О внесении изменений в Федеральный стандарт оценки «Определение кадастровой стоимости (ФСО № 4)».

5. Федеральный стандарт оценки «Виды экспертизы, порядок ее проведения, требования к экспертному заключению и порядку его утверждения (ФСО № 5)», утвержденный Приказом Министерства экономического развития Российской Федерации (Минэкономразвития России) № 328 от 04 июля 2011 г. «Об утверждении федерального стандарта оценки «Виды экспертизы, порядок ее проведения, требования к экспертному заключению и порядку его утверждения (ФСО № 5)».

6. Федеральный стандарт оценки «Оценка недвижимости (ФСО № 7)», утвержденный Приказом Министерства экономического развития Российской Федерации (Минэкономразвития России) № 611 от 25 сентября 2014 г. «Об утверждении Федерального стандарта оценки «Оценка недвижимости (ФСО № 7)».

7. Федеральный стандарт оценки «Оценка бизнеса (ФСО № 8)», утвержденный Приказом Министерства экономического развития Российской Федерации (Минэкономразвития России) № 326 от 01 июня 2015 г. «Об утверждении Федерального стандарта оценки «Оценка бизнеса (ФСО № 8)».

8. Федеральный стандарт оценки «Оценка для целей залога (ФСО № 9)», утвержденный Приказом Министерства экономического развития Российской Федерации (Минэкономразвития России) № 327 от 01 июня 2015 г. «Об утверждении Федерального стандарта оценки «Оценка для целей залога (ФСО № 9)».

9. Федеральный стандарт оценки «Оценка стоимости машин и оборудования (ФСО № 10)», утвержденный Приказом Министерства экономического развития Российской Федерации

(Минэкономразвития России) № 328 от 01 июня 2015 г. «Об утверждении Федерального стандарта оценки «Оценка стоимости машин и оборудования (ФСО № 10)».

10. Федеральный стандарт оценки «Оценка нематериальных активов и интеллектуальной собственности (ФСО № 11)», утвержденный Приказом Министерства экономического развития Российской Федерации (Минэкономразвития России) № 385 от 22 июня 2015 г. «Об утверждении Федерального стандарта оценки «Оценка нематериальных активов и интеллектуальной собственности (ФСО № 11)».

11. Федеральный стандарт оценки «Определение ликвидационной стоимости (ФСО № 12)», утвержденный Приказом Министерства экономического развития Российской Федерации (Минэкономразвития России) № 721 от 17 ноября 2016 г. «Об утверждении Федерального стандарта оценки «Определение ликвидационной стоимости (ФСО № 12)».

12. Федеральный стандарт оценки «Определение инвестиционной стоимости (ФСО № 13)», утвержденный Приказом Министерства экономического развития Российской Федерации (Минэкономразвития России) № 722 от 17 ноября 2016 г. «Об утверждении Федерального стандарта оценки «Определение инвестиционной стоимости (ФСО № 13)».

Применяемые стандарты.

Указанные выше Федеральные стандарты оценки можно разделить на две группы: первая группа – ФСО № 1, ФСО № 2, ФСО № 3, регламентирующие общий порядок проведения оценки не зависимо от вида объекта оценки; ФСО №№ 4-5, 7-13, регламентирующие отдельные аспекты оценочной деятельности или дополняющие ФСО №№ 1-3 в части специфики оценки определенных видов активов.

Учитывая вид объектов оценки и то обстоятельство, что объекты оценки входят в состав имущества Закрытого паевого инвестиционного фонда недвижимости, при проведении настоящей оценки применялись следующие стандарты:

1. Федеральный стандарт оценки «Общие понятия оценки, подходы и требования к проведению оценки (ФСО № 1)», утвержденный Приказом Министерства экономического развития Российской Федерации (Минэкономразвития России) № 297 от 20 мая 2015 г. «Об утверждении Федерального стандарта оценки «Общие понятия оценки, подходы и требования к проведению оценки (ФСО № 1)».

2. Федеральный стандарт оценки «Цель оценки и виды стоимости (ФСО № 2)», утвержденный Приказом Министерства экономического развития Российской Федерации (Минэкономразвития России) № 298 от 20 мая 2015 г. «Об утверждении Федерального стандарта оценки «Цель оценки и виды стоимости (ФСО № 2)».

3. Федеральный стандарт оценки «Требования к отчету об оценке (ФСО № 3)», утвержденный Приказом Министерства экономического развития Российской Федерации (Минэкономразвития России) № 299 от 20 мая 2015 г. «Об утверждении Федерального стандарта оценки «Требования к отчету об оценке (ФСО № 3)».

4. Федеральный стандарт оценки «Оценка недвижимости (ФСО № 7)», утвержденный Приказом Министерства экономического развития Российской Федерации (Минэкономразвития России) № 611 от 25 сентября 2014 г. «Об утверждении Федерального стандарта оценки «Оценка недвижимости (ФСО № 7)».

5. Международный стандарт финансовой отчетности (IFRS) 13 «Оценка справедливой стоимости».

6. Стандарты и правила оценочной деятельности, утвержденные саморегулируемой организацией оценщиков, действительным членом которой является проводивший оценку оценщик.

1.3. Принятые при проведении оценки объекта (объектов) оценки допущения

Основные допущения, принятые при проведении оценки объекта (объектов) оценки, представлены в задании на оценку. Дополнительно к указанным в задании на оценку, при проведении настоящей оценки, были приняты следующие допущения:

- условия финансирования предполагаемой сделки с объектом (объектами) оценки – полная, единовременная оплата;
- условия продажи – розничная продажа объекта (объектов) оценки.

1.4. Сведения о заказчике оценки и об оценщике (оценщиках), подписавшем (подписавших) отчет об оценке

Сведения о заказчике оценки	
Организационно правовая форма и полное наименование	Общество с ограниченной ответственностью «Управляющая Компания ««Резерв Эссет Менеджмент» Д.У. Закрытым паевым инвестиционным фондом недвижимости «Сельскохозяйственный»

	под управлением Общества с ограниченной ответственностью «Управляющая компания «Резерв Эссет Менеджмент»
Место нахождения	115432 Москва город проезд Проектируемый 4062-й дом 6 строение 1 комната 36
Основной государственный регистрационный номер	1097746714317
Дата присвоения ОГРН	16.11.2009 г.

Сведения об оценщике

Общие сведения об Оценщике	**Белова Елена Николаевна** - действительный член саморегулируемой организации Ассоциации оценщиков «Сообщество профессионалов оценки». Регистрационный № 0024 от 20.11.2009 г. Параметры документа о профессиональном образовании: № МИПК-10/381 от 24 июня 2008 г., рег. № 4277 Санкт-Петербургский государственный политехнический университет. Квалификационный аттестат в области оценочной деятельности по направлению «Оценка бизнеса» № 011121-3 от 24.04.2018 г. Квалификационный аттестат действует до 24.04.2021 г. Квалификационный аттестат в области оценочной деятельности по направлению «Оценка недвижимости» № 003964-1 от 28.02.2018 г. Квалификационный аттестат действует до 28.02.2021 г. Стаж работы оценщиком с 2006 года. Заключен трудовой договор с ООО «Центр оценки инвестиций».
Юридическое лицо, с которым Оценщик заключил трудовой договор	Общество с ограниченной ответственностью «Центр оценки инвестиций», ОГРН 1045003366550 от 19.08.2004 г. Адрес: Московская область, г. Королёв, микрорайон Юбилейный, ул. Ленинская, д. 12, пом. 019.
Место нахождения Оценщика	Место нахождения оценщика соответствует адресу нахождения организации, с которой оценщик заключил трудовой договор.
Почтовый адрес Оценщика	198097, г. Санкт-Петербург, пр. Стачек, д. 34, к. 1, кв. 4.
Номер контактного телефона	+7 (921) 983-26-20
Адрес электронной почты	info@ramb-price.ru
Сведения о страховании ответственности юридического лица	Полис страхования ответственности № 190005-035-000186, выдан ПАО «САК «ЭНЕРГОГАРАНТ» 06.12.2019 г. Срок действия договора (срок страхования) с 01.01.2020 г. по 31.12.2020 г. Страховая сумма 500 000 000 (пятьсот миллионов) рублей.
	Белова Елена Николаевна
Место нахождения СРО	Саморегулируемая организация Ассоциация оценщиков «Сообщество профессионалов оценки», включена в единый государственный реестр саморегулируемых организаций оценщиков за № 0009 от 20ноября 2009 г.
Саморегулируемая организация оценщиков	г. Санкт-Петербург 190000, Санкт-Петербург, пер. Гривцова, д. 5, лит. Б, офис 101. Почтовый адрес: 190031, Санкт-Петербург, ОПС №31, а/я 409
Сведения о страховании ответственности оценщика	Страховой полис ООО «Абсолют Страхование» №022-073-004264/19 от 17.12.2019 г. период страхования с 01.01.2020 по 31.12.2020 г., сумма страхования 30 000 000 (Тридцать миллионов) рублей
Общие сведения об Оценщике	**Белова Елена Николаевна** - действительный член саморегулируемой организации Ассоциации оценщиков «Сообщество профессионалов оценки». Регистрационный № 0024 от 20.11.2009 г. Параметры документа о профессиональном образовании: № МИПК-10/381 от 24 июня 2008 г., рег. № 4277 Санкт-Петербургский государственный политехнический университет. Квалификационный аттестат в области оценочной деятельности по направлению «Оценка бизнеса» № 011121-3 от 24.04.2018 г. Квалификационный аттестат действует до 24.04.2021 г. Квалификационный аттестат в области оценочной деятельности по направлению «Оценка недвижимости» № 003964-1 от 28.02.2018 г. Квалификационный аттестат действует до 28.02.2021 г. Стаж работы оценщиком с 2006 года. Заключен трудовой договор с ООО «Центр оценки инвестиций».

1.5. Сведения о независимости оценщика в соответствии со ст. 16 Федерального закона N 135-ФЗ «Об оценочной деятельности в Российской Федерации»

Оценщик не является учредителем, собственником, акционером, должностным лицом или работником юридического лица - заказчика, лицом, имеющим имущественный интерес в объекте (объектах) оценки. Оценщик не состоит с указанными лицами в близком родстве или свойстве.

Оценщик не имеет в отношении объекта (объектов) оценки вещных или обязательственных прав вне договора и не является участником (членом) или кредитором юридического лица – заказчика, равно как и заказчик не является кредитором или страховщиком оценщика.

Размер оплаты оценщику за проведение оценки объекта (объектов) оценки не зависит от итоговой величины стоимости объекта (объектов) оценки, указанной в настоящем отчете об оценке.

1.6. Информация обо всех привлеченных к проведению оценки и подготовке отчета об оценке организациях и специалистах

Для проведения настоящей оценки и подготовке настоящего отчета об оценке сторонние организации и специалисты не привлекались.

1.7. Основные факты и выводы

Общие сведения	
Основание для проведения оценщиком оценки объекта (объектов) оценки	Дополнительное соглашение № 106 к Договору №УКЭ-11/02 о долгосрочном сотрудничестве и оказании услуг по оценке от «25» октября 2011 г.
Дата составления отчета	13 августа 2020 г.
Номер отчета	РЭМ/20-106

Общая информация, идентифицирующая объект (объекты) оценки

Объекты недвижимости, входящие в состав активов Закрытого паевого инвестиционного фонда недвижимости «Сельскохозяйственный» под управлением Общества с ограниченной ответственностью Управляющая компания «Резерв Эссет Менеджмент» , а именно

- земельный участок, категория земель: земли сельскохозяйственного назначения, разрешенное использование: для дачного строительства, общая площадь 829 кв. м, адрес (местонахождение) объекта: Московская область, Солнечногорский район, с.п. Пешковское, в районе д. Холмы, кадастровый (или условный) номер: 50:09:0060106:273;
- земельный участок, категория земель: земли сельскохозяйственного назначения, разрешенное использование: для дачного строительства, общая площадь 740 кв. м, адрес (местонахождение) объекта: Московская область, Солнечногорский район, с.п. Пешковское, в районе д. Холмы, кадастровый (или условный) номер: 50:09:0060106:274;
- земельного участка, категория земель: земли сельскохозяйственного назначения, разрешенное использование: для дачного строительства, общая площадь 1 351 кв. м, адрес (местонахождение) объекта: Московская область, Солнечногорский район, с.п. Пешковское, в районе д. Холмы, кадастровый (или условный) номер: 50:09:0060126:432;
- земельного участка, категория земель: земли сельскохозяйственного назначения, разрешенное использование: для дачного строительства, общая площадь 1 127 кв. м, адрес (местонахождение) объекта: Московская область, Солнечногорский район, с.п. Пешковское, в районе д. Холмы, кадастровый (или условный) номер: 50:09:0060126:439;
- земельный участок, категория земель: земли сельскохозяйственного назначения, разрешенное использование: для дачного строительства, общая площадь 1 527 кв. м, адрес (местонахождение) объекта: Московская область, Солнечногорский район, с.п. Пешковское, в районе д. Холмы, кадастровый (или условный) номер: 50:09:0060126:463;
- земельный участок, категория земель: земли сельскохозяйственного назначения, разрешенное использование: для дачного строительства, общая площадь 1 048 кв. м, адрес (местонахождение) объекта: Московская область, Солнечногорский район, с.п. Пешковское, в районе д. Холмы, кадастровый (или условный) номер: 50:09:0060126:470;
- земельный участок, категория земель: земли сельскохозяйственного назначения, разрешенное использование: для дачного строительства, общая площадь 899 кв. м, адрес (местонахождение) объекта: Московская область, Солнечногорский район, с.п. Пешковское, в районе д. Холмы, кадастровый (или условный) номер: 50:09:0060126:486;
- земельный участок, категория земель: земли сельскохозяйственного назначения,

разрешенное использование: для дачного строительства, общая площадь 854 кв. м, адрес (местонахождение) объекта: Московская область, Солнечногорский район, с.п. Пешковское, в районе д. Холмы, кадастровый (или условный) номер: 50:09:0060126:487;

- земельный участок, категория земель: земли сельскохозяйственного назначения, разрешенное использование: для дачного строительства, общая площадь 844 кв. м, адрес (местонахождение) объекта: Московская область, Солнечногорский район, с.п. Пешковское, в районе д. Холмы, кадастровый (или условный) номер: 50:09:0060126:490;
- земельный участок, категория земель: земли сельскохозяйственного назначения, разрешенное использование: для дачного строительства, общая площадь 796 кв. м, адрес (местонахождение) объекта: Московская область, Солнечногорский район, с.п. Пешковское, в районе д. Холмы, кадастровый (или условный) номер: 50:09:0060126:492;
- земельный участок, категория земель: земли сельскохозяйственного назначения, разрешенное использование: для дачного строительства, общая площадь 781 кв. м, адрес (местонахождение) объекта: Московская область, Солнечногорский район, с.п. Пешковское, в районе д. Холмы, кадастровый (или условный) номер: 50:09:0060126:500;
- земельный участок, категория земель: земли сельскохозяйственного назначения, разрешенное использование: для дачного строительства, общая площадь 801 кв. м, адрес (местонахождение) объекта: Московская область, Солнечногорский район, с.п. Пешковское, в районе д. Холмы, кадастровый (или условный) номер: 50:09:0060126:501;
- земельный участок, категория земель: земли сельскохозяйственного назначения, разрешенное использование: для дачного строительства, общая площадь 851 кв. м, адрес (местонахождение) объекта: Московская область, Солнечногорский район, с.п. Пешковское, в районе д. Холмы, кадастровый (или условный) номер: 50:09:0060126:502;
- земельный участок, категория земель: земли сельскохозяйственного назначения, разрешенное использование: для дачного строительства, общая площадь 819 кв. м, адрес (местонахождение) объекта: Московская область, Солнечногорский район, с.п. Пешковское, в районе д. Холмы, кадастровый (или условный) номер: 50:09:0060126:503;
- земельный участок, категория земель: земли сельскохозяйственного назначения, разрешенное использование: для дачного строительства, общая площадь 864 кв. м, адрес (местонахождение) объекта: Московская область, Солнечногорский район, с.п. Пешковское, в районе д. Холмы, кадастровый (или условный) номер: 50:09:0060126:504;
- земельный участок, категория земель: земли сельскохозяйственного назначения, разрешенное использование: для дачного строительства, общая площадь 807 кв. м, адрес (местонахождение) объекта: Московская область, Солнечногорский район, с.п. Пешковское, в районе д. Холмы, кадастровый (или условный) номер: 50:09:0060126:505;
- земельный участок, категория земель: земли сельскохозяйственного назначения, разрешенное использование: для дачного строительства, общая площадь 834 кв. м, адрес (местонахождение) объекта: Московская область, Солнечногорский район, с.п. Пешковское, в районе д. Холмы, кадастровый (или условный) номер: 50:09:0060126:506;
- земельный участок, категория земель: земли сельскохозяйственного назначения, разрешенное использование: для дачного строительства, общая площадь 873 кв. м, адрес (местонахождение) объекта: Московская область, Солнечногорский район, с.п. Пешковское, в районе д. Холмы, кадастровый (или условный) номер: 50:09:0060126:507;
- земельный участок, категория земель: земли сельскохозяйственного назначения, разрешенное использование: для дачного строительства, общая площадь 805 кв. м, адрес (местонахождение) объекта: Московская область, Солнечногорский район, с.п. Пешковское, в районе д. Холмы, кадастровый (или условный) номер: 50:09:0060126:508;
- земельный участок, категория земель: земли сельскохозяйственного назначения, разрешенное использование: для дачного строительства, общая площадь 792 кв. м, адрес (местонахождение) объекта: Московская область, Солнечногорский район, с.п. Пешковское, в районе д. Холмы, кадастровый (или условный) номер: 50:09:0060126:509;
- земельный участок, категория земель: земли сельскохозяйственного назначения, разрешенное использование: для дачного строительства, общая площадь 782 кв. м, адрес (местонахождение) объекта: Московская область, Солнечногорский район, с.п. Пешковское, в районе д. Холмы, кадастровый (или условный) номер: 50:09:0060126:513;
- земельный участок, категория земель: земли сельскохозяйственного назначения, разрешенное использование: для дачного строительства, общая площадь 734 кв. м, адрес (местонахождение) объекта: Московская область, Солнечногорский район, с.п. Пешковское, в районе д. Холмы, кадастровый (или условный) номер: 50:09:0060126:514;
- земельный участок, категория земель: земли сельскохозяйственного назначения, разрешенное использование: для дачного строительства, общая площадь 704 кв. м, адрес (местонахождение) объекта: Московская область, Солнечногорский район, с.п. Пешковское, в районе д. Холмы, кадастровый (или условный) номер: 50:09:0060126:515;

- земельный участок, категория земель: земли сельскохозяйственного назначения, разрешенное использование: для дачного строительства, общая площадь 905 кв. м, адрес (местонахождение) объекта: Московская область, Солнечногорский район, с.п. Пешковское, в районе д. Холмы, кадастровый (или условный) номер: 50:09:0060126:522;
- земельный участок, категория земель: земли сельскохозяйственного назначения, разрешенное использование: для дачного строительства, общая площадь 718 кв. м, адрес (местонахождение) объекта: Московская область, Солнечногорский район, с.п. Пешковское, в районе д. Холмы, кадастровый (или условный) номер: 50:09:0060126:523;
- земельный участок, категория земель: земли сельскохозяйственного назначения, разрешенное использование: для дачного строительства, общая площадь 868 кв. м, адрес (местонахождение) объекта: Московская область, Солнечногорский район, с.п. Пешковское, в районе д. Холмы, кадастровый (или условный) номер: 50:09:0060126:525;
- земельный участок, категория земель: земли сельскохозяйственного назначения, разрешенное использование: для дачного строительства, общая площадь 622 кв. м, адрес (местонахождение) объекта: Московская область, Солнечногорский район, с.п. Пешковское, в районе д. Холмы, кадастровый (или условный) номер: 50:09:0060126:526;
- земельный участок, категория земель: земли сельскохозяйственного назначения, разрешенное использование: для дачного строительства, общая площадь 635 кв. м, адрес (местонахождение) объекта: Московская область, Солнечногорский район, с.п. Пешковское, в районе д. Холмы, кадастровый (или условный) номер: 50:09:0060126:527;
- земельный участок, категория земель: земли сельскохозяйственного назначения, разрешенное использование: для дачного строительства, общая площадь 806 кв. м, адрес (местонахождение) объекта: Московская область, Солнечногорский район, с.п. Пешковское, в районе д. Холмы, кадастровый (или условный) номер: 50:09:0060126:528;
- земельный участок, категория земель: земли сельскохозяйственного назначения, разрешенное использование: для дачного строительства, общая площадь 643 кв. м, адрес (местонахождение) объекта: Московская область, Солнечногорский район, с.п. Пешковское, в районе д. Холмы, кадастровый (или условный) номер: 50:09:0060126:529;
- земельный участок, категория земель: земли сельскохозяйственного назначения, разрешенное использование: для дачного строительства, общая площадь 636 кв. м, адрес (местонахождение) объекта: Московская область, Солнечногорский район, с.п. Пешковское, в районе д. Холмы, кадастровый (или условный) номер: 50:09:0060126:532;
- земельный участок, категория земель: земли сельскохозяйственного назначения, разрешенное использование: для дачного строительства, общая площадь 1 382 кв. м, адрес (местонахождение) объекта: Московская область, Солнечногорский район, с.п. Пешковское, в районе д. Холмы, кадастровый (или условный) номер: 50:09:0060126:650;
- земельный участок, категория земель: земли сельскохозяйственного назначения, разрешенное использование: для дачного строительства, площадь 617 +/- 17 кв. м, адрес (местонахождение) объекта: Российская Федерация, Московская область, район Солнечногорский, д. Холмы, с.п. Пешковское, кадастровый (или условный) номер: 50:09:0060126:868.

Результаты оценки, полученные при применении различных подходов к оценке

Кадастровый (или условный) номер	Затратный подход, руб.	Сравнительный (рыночный*) подход, руб.	Доходный подход, руб.	Итоговая стоимость, руб.
50:09:0060106:273	не применяется	663 000	не использовался	663 000
50:09:0060106:274	не применяется	592 000	не использовался	592 000
50:09:0060126:432	не применяется	1 081 000	не использовался	1 081 000
50:09:0060126:439	не применяется	902 000	не использовался	902 000
50:09:0060126:463	не применяется	1 161 000	не использовался	1 161 000
50:09:0060126:470	не применяется	838 000	не использовался	838 000
50:09:0060126:486	не применяется	719 000	не использовался	719 000
50:09:0060126:487	не применяется	683 000	не использовался	683 000
50:09:0060126:490	не применяется	675 000	не использовался	675 000
50:09:0060126:492	не применяется	637 000	не использовался	637 000
50:09:0060126:500	не применяется	625 000	не использовался	625 000

Кадастровый (или условный) номер	Затратный подход, руб.	Сравнительный (рыночный*) подход, руб.	Доходный подход, руб.	Итоговая стоимость, руб.
50:09:0060126:501	не применяется	641 000	не использовался	641 000
50:09:0060126:502	не применяется	681 000	не использовался	681 000
50:09:0060126:503	не применяется	655 000	не использовался	655 000
50:09:0060126:504	не применяется	622 000	не использовался	622 000
50:09:0060126:505	не применяется	581 000	не использовался	581 000
50:09:0060126:506	не применяется	600 000	не использовался	600 000
50:09:0060126:507	не применяется	629 000	не использовался	629 000
50:09:0060126:508	не применяется	580 000	не использовался	580 000
50:09:0060126:509	не применяется	570 000	не использовался	570 000
50:09:0060126:513	не применяется	375 000	не использовался	375 000
50:09:0060126:514	не применяется	352 000	не использовался	352 000
50:09:0060126:515	не применяется	338 000	не использовался	338 000
50:09:0060126:522	не применяется	507 000	не использовался	507 000
50:09:0060126:523	не применяется	402 000	не использовался	402 000
50:09:0060126:525	не применяется	486 000	не использовался	486 000
50:09:0060126:526	не применяется	348 000	не использовался	348 000
50:09:0060126:527	не применяется	356 000	не использовался	356 000
50:09:0060126:528	не применяется	387 000	не использовался	387 000
50:09:0060126:529	не применяется	309 000	не использовался	309 000
50:09:0060126:532	не применяется	305 000	не использовался	305 000
50:09:0060126:650	не применяется	663 000	не использовался	663 000
50:09:0060126:868	не применяется	494 000	не использовался	494 000
Итого:				**19 457 000**

** - Международный стандарт финансовой отчетности (IFRS) 13 «Оценка справедливой стоимости»*

Примечание: стоимость объектов оценки указана без учета налогов, которые могут быть исчислены на дату оценки (в соответствии с п. 1.4. Указания Банка России № 3758-У от 25 августа 2015 года).

Ограничения и пределы применения полученной итоговой стоимости

Результатом оценки является итоговая величина справедливой стоимости объекта (объектов) оценки. Результаты оценки могут быть использованы для целей, предусмотренных ст. 37 Федерального закона «Об инвестиционных фондах» от 29.11.2001 г. № 156-ФЗ, Правилами доверительного управления Фондом и иными нормативными актами в сфере финансовых рынков. Для указанных целей результаты оценки могут быть использованы в течении шести месяцев с даты оценки.

1.8. Перечень документов, используемых при проведении оценки и устанавливающих количественные и качественные характеристики объекта (объектов) оценки

Для определения стоимости объекта (объектов) оценки Оценщиком использовалась информация, полученная от Заказчика и рыночная информация. Перечень документов и справочных материалов, полученных от Заказчика в качестве исходных данных, представлен в табл. 1.

Таблица 1.

Перечень документов, полученных от Заказчика в качестве исходных данных

№ п/п	Наименование документа	Реквизиты документа	Форма представления документа
1	Свидетельства о государственной регистрации права	представлены в Приложении 2 настоящего отчета	копии
2	Выписка из Единого государственного реестра прав на недвижимое имущество и сделок с ним, удостоверяющей проведенную государственную регистрацию прав	представлена в Приложении 2 настоящего отчета	копия
3	Кадастровые паспорта земельных участков	находятся в архиве Оценщика	копии

Источник. 1. Данные Заказчика.

Копии документов, указанных в табл. 1, представлены в Приложении 2 к настоящему отчету.

1.9. Анализ выполнения принципов использования информации при проведении оценки

При определении стоимости объекта (объектов) оценки Оценщиком использовалась информация, полученная от Заказчика (табл. 1), из правовых баз данных и рыночная информация.

Перечень используемых интернет-сайтов и других открытых источников информации, представлен по тексту настоящего Отчета.

Процесс оценки - сбор и аналитическая оценка данных по объекту (объектам) оценки и экономической ситуации на конкретном рынке с целью формирования заключения о стоимости объекта (объектов) оценки.

Оценщик осуществляет сбор и анализ информации, необходимой для проведения оценки объекта (объектов) оценки, существенной для определения стоимости объекта (объектов) оценки теми подходами и методами, которые на основании суждения Оценщика должны быть применены при проведении оценки, в том числе:

- информацию о количественных и качественных характеристиках объекта (объектов) оценки, включая перечень устанавливающих их документов, а также иную информацию, существенную для определения стоимости объекта (объектов) оценки;
- информацию о рынке объекта (объектов) оценки, ценообразующих факторах, а также внешних факторах, влияющих на его (их) стоимость.

При составлении отчета об оценке оценщик должен придерживаться следующих принципов:

- в отчете должна быть изложена информация, существенная с точки зрения оценщика для определения стоимости объекта (объектов) оценки;
- информация, приведенная в отчете об оценке, существенным образом влияющая на стоимость объекта (объектов) оценки, должна быть подтверждена.

Общее требование к использованию информации при проведении оценки - Отчет об оценке не должен допускать неоднозначного толкования или вводить в заблуждение.

Документы, предоставленные Заказчиком оценки, а так же данные из открытых источников[1], использованные Оценщиком, на достаточном уровне отражают данные по объекту (объектам) оценки. Документы и отраженную в них информацию, Оценщик принимал к сведению только после проверки их соответствия действительной ситуации, установленной в ходе интервьюирования представителей Заказчика оценки. Информация, используемая при проведении оценки, удовлетворяет требованиям достаточности и достоверности с учетом принятых допущений к оценке.

[1] Источники информации, используемые в отчете, указываются в соответствующих разделах отчета.

1.10. Методология определения справедливой стоимости

При определении справедливой стоимости необходимо руководствоваться положениями Международного стандарта финансовой отчетности (IFRS) 13 «Оценка справедливой стоимости».
В соответствии с указанным ранее стандартом справедливая стоимость - это цена, которая может быть получена при продаже актива или уплачена при передаче обязательства при проведении операции на добровольной основе на основном (или наиболее выгодном) рынке на дату оценки в текущих рыночных условиях (то есть выходная цена) независимо от того, является ли такая цена непосредственно наблюдаемой или рассчитывается с использованием другого метода оценки.
Основные этапы определения справедливой стоимости нефинансового актива.
1. Выяснение конкретного актива или обязательства, являющегося объектом оценки (в соответствии с его единицей учета) – описание объекта оценки.
2. Определение наилучшего и наиболее эффективного использования нефинансового актива.
3. Определение исходных условий оценки нефинансовых активов.
4. Определение исходных данных для методов оценки.
5. Применение методов оценки.

1. Выяснение конкретного актива или обязательства, являющегося объектом оценки (в соответствии с его единицей учета).
Выполнение указанного пункта заключается в описании объекта оценки.

2. Определение наилучшего и наиболее эффективного использования нефинансового актива.
При оценке справедливой стоимости нефинансового актива учитывается способность участника рынка генерировать экономические выгоды посредством наилучшего и наиболее эффективного использования актива или посредством его продажи другому участнику рынка, который использовал бы данный актив наилучшим и наиболее эффективным образом.
Для наилучшего и наиболее эффективного использования нефинансового актива принимается в расчет такое использование актива, которое является физически выполнимым, юридически допустимым и финансово оправданным, как изложено ниже:

- физически выполнимое использование предусматривает учет физических характеристик актива, которые участники рынка учитывали бы при установлении цены на актив (например, местонахождение или размер имущества);
- юридически допустимое использование предусматривает учет любых юридических ограничений на использование актива, которые участники рынка учитывали бы при установлении цены на актив (например, правила зонирования, применимые к имуществу);
- финансово оправданное использование предусматривает учет того факта, генерирует ли физически выполнимое и юридически допустимое использование актива доход или потоки денежных средств (с учетом затрат на преобразование актива к такому использованию), достаточные для получения дохода на инвестицию, который участники рынка требовали бы от инвестиции в данный актив при данном использовании.

3. Определение исходных условий оценки нефинансовых активов.
Наилучшее и наиболее эффективное использование нефинансового актива устанавливает исходное условие оценки, используемое для оценки справедливой стоимости актива, как изложено ниже:

- лучшее и наиболее эффективное использование нефинансового актива может обеспечить участникам рынка получение максимальной стоимости посредством его использования в комбинации с другими активами как группы активов (при установке или иной конфигурации для использования) или в комбинации с другими активами и обязательствами (например, бизнес);
- наилучшее и наиболее эффективное использование нефинансового актива может обеспечить участникам рынка получение максимальной стоимости при его отдельном использовании. Если наилучшее и наиболее эффективное использование актива заключается в его отдельном использовании, справедливая стоимость актива - это цена, которая была бы получена при проведении текущей операции по продаже данного актива участникам рынка, которые использовали бы данный актив отдельно.

При оценке справедливой стоимости нефинансового актива принимается допущение о том, что актив продается согласно с единицей учета, предусмотренной в других МСФО (которой может являться отдельный актив). Так обстоит дело даже в том случае, когда при такой оценке справедливой стоимости принимается допущение о том, что наилучшее и наиболее эффективное использование актива заключается в его использовании в комбинации с другими активами или с другими активами и обязательствами, потому что оценка справедливой стоимости предполагает, что участник рынка уже имеет дополнительные активы и связанные с ними обязательства.

4. Определение исходных данных для методов оценки.
Методы оценки, применяемые для оценки справедливой стоимости, должны максимально использовать уместные наблюдаемые исходные данные и минимально использовать ненаблюдаемые исходные данные.

Примеры рынков, на которых исходные данные могут быть наблюдаемыми в отношении некоторых активов и обязательств (например, финансовые инструменты), включают следующее:

- валютные рынки. На валютном рынке цены закрытия рынка являются легкодоступными и обычно представляют справедливую стоимость. Примером такого рынка является Лондонская фондовая биржа.
- дилерские рынки. На дилерском рынке дилеры всегда готовы торговать (покупать или продавать за свой собственный счет), таким образом обеспечивая ликвидность, используя свой собственный капитал, чтобы иметь запас единиц, для которых они создают рынок. Как правило, цена покупателя и цена продавца (представляющие цену, по которой дилер желает купить, и цену, по которой дилер желает продать, соответственно) являются легкодоступными в большей степени, нежели цены закрытия рынка. Внебиржевые рынки (цены на которых публично сообщаются) являются дилерскими рынками. Дилерские рынки также существуют для других видов активов и обязательств, включая некоторые финансовые инструменты, товары и физические активы (например, используемое оборудование).
- посреднические рынки. На посредническом рынке брокеры стараются свести покупателей с продавцами, но не готовы торговать за свой собственный счет. Другими словами, брокеры не используют свой собственный капитал, чтобы иметь запас единиц, для которых они создают рынок. Брокер знает цены, предлагаемые и запрашиваемые соответствующими сторонами, но каждая из сторон, как правило, не знает ценовые требования другой стороны. Информация о ценах завершившихся операций иногда бывает доступной. Брокерские рынки имеют электронные коммуникационные сети, в которых сводятся заказы на покупку и продажу, а также рынки коммерческой и жилой недвижимости.
- рынки "от принципала к принципалу". На рынке "от принципала к принципалу" операции, как первоначальные, так и по перепродаже, осуществляются сторонами самостоятельно, без посредников. Информация о таких операциях может быть общедоступной лишь в небольшом объеме.

Иерархия исходных данных:

- исходные данные 1 Уровня - это котируемые цены (некорректируемые) на активных рынках для идентичных активов или обязательств, к которым предприятие может получить доступ на дату оценки.
- исходные данные 2 Уровня - это исходные данные, которые не являются котируемыми ценами, включенными в 1 Уровень, и которые прямо или косвенно являются наблюдаемыми для актива или обязательства.
- исходные данные 3 Уровня - это ненаблюдаемые исходные данные для актива или обязательства.

Применительно к объектам недвижимости в качестве исходных данных стандартом предписывается использовать следующие данные 2 Уровня - цену за квадратный метр здания (множитель оценки), полученную на основе наблюдаемых рыночных данных, например, множителей, основанных на ценах, используемых в наблюдаемых операциях с сопоставимыми (то есть аналогичными) зданиями с аналогичным местонахождением.

5. Применение методов оценки.

При оценке справедливой стоимости необходимо использовать такие методы оценки, которые являются приемлемыми в сложившихся обстоятельствах и для которых доступны данные, достаточные для оценки справедливой стоимости, при этом максимально используя уместные наблюдаемые исходные данные и минимально используя ненаблюдаемые исходные данные.

Тремя наиболее широко используемыми методами оценки являются рыночный подход, затратный подход и доходный подход.

Рыночный подход. При рыночном подходе используются цены и другая уместная информация, генерируемая рыночными операциями с идентичными или сопоставимыми (то есть аналогичными) активами, обязательствами или группой активов и обязательств, такой как бизнес.

Затратный подход. При затратном подходе отражается сумма, которая потребовалась бы в настоящий момент для замены производительной способности актива (часто называемой текущей стоимостью замещения).

Доходный подход. При использовании доходного подхода будущие суммы (например, потоки денежных средств или доходы и расходы) преобразовываются в единую сумму на текущий момент (то есть дисконтированную). При использовании доходного подхода оценка справедливой стоимости отражает текущие рыночные ожидания в отношении таких будущих сумм. Такие методы оценки включают, например, следующее:

- методы оценки по приведенной стоимости;
- модели оценки опциона, такие как формула Блэка-Шоулса-Мертона или биномиальная модель (то есть структурная модель), которые включают методы оценки по приведенной

стоимости и отражают как временную, так и внутреннюю стоимость опциона;

- метод дисконтированных денежных потоков, который используется для оценки справедливой стоимости некоторых нематериальных активов.

В некоторых случаях приемлемым будет использование одного метода оценки (например, при оценке актива или обязательства с использованием котируемой цены на активном рынке для идентичных активов или обязательств). В других случаях приемлемым будет использование множественных методов оценки (например, так может обстоять дело при оценке единицы, генерирующей денежные средства). Если для оценки справедливой стоимости используются множественные методы оценки, то результаты (то есть соответствующие показатели справедливой стоимости) должны оцениваться путем рассмотрения целесообразности диапазона значений, обозначенных данными результатами. Оценка справедливой стоимости - это значение в пределах такого диапазона, которое наиболее точно представляет справедливую стоимость в сложившихся обстоятельствах.

При проведении настоящей оценки указанные этапы определения справедливой стоимости конкретизировались, дополнялись и расширялись на основе положений Федеральных стандартов оценки, действующих на дату проведения оценки и соответствующих виду объекта (объектов) оценки.

РАЗДЕЛ II. ОПИСАНИЕ ОБЪЕКТА (ОБЪЕКТОВ) ОЦЕНКИ

2.1. Общие положения

В соответствии с положениями Международного стандарта финансовой отчетности (IFRS) 13 «Оценка справедливой стоимости» первым этапом оценки справедливой стоимости является выяснение (описание) конкретного актива или обязательства, являющегося объектом оценки (в соответствии с его единицей учета). В указанном стандарте детализация процесса выяснения (описания) актива отсутствует.

В соответствии с положениями статьи 8 Федерального стандарта оценки «Требования к отчету об оценке (ФСО № 3)» вне зависимости от вида объекта оценки в отчете об оценке должно содержаться описание объекта оценки с указанием перечня документов, используемых оценщиком и устанавливающих количественные и качественные характеристики объекта оценки, а в отношении объекта оценки, принадлежащего юридическому лицу, – также реквизиты юридического лица (в том числе полное и (в случае, если имеется) сокращенное наименование, дата государственной регистрации, основной государственный регистрационный номер) и балансовая стоимость объекта оценки (при наличии).

1. Описание имущественных прав, обременений, связанных с объектом (объектами) оценки.
2. Описание количественных и качественных характеристик объекта (объектов) оценки (за исключением описания имущественных прав, обременений, связанных с объектом (объектами) оценки).
3. Описание текущего использования объекта (объектов) оценки.
4. Описание других факторов и характеристик, относящихся к объекту (объектам) оценки, существенно влияющих на его (их) стоимость.

2.2. Описание имущественных прав, обременений, связанных с объектом (объектами) оценки

Общее описание объекта (объектов) оценки.

В настоящем отчете объектами оценки являются объекты недвижимости, входящие в состав активов Закрытого паевого инвестиционного фонда недвижимости «Сельскохозяйственный» под управлением Общества с ограниченной ответственностью Управляющая компания «Резерв Эссет Менеджмент», а именно:

- земельный участок, категория земель: земли сельскохозяйственного назначения, разрешенное использование: для дачного строительства, общая площадь 829 кв. м, адрес (местонахождение) объекта: Московская область, Солнечногорский район, с.п. Пешковское, в районе д. Холмы, кадастровый (или условный) номер: 50:09:0060106:273;
- земельный участок, категория земель: земли сельскохозяйственного назначения, разрешенное использование: для дачного строительства, общая площадь 740 кв. м, адрес (местонахождение) объекта: Московская область, Солнечногорский район, с.п. Пешковское, в районе д. Холмы, кадастровый (или условный) номер: 50:09:0060106:274;
- земельного участка, категория земель: земли сельскохозяйственного назначения, разрешенное использование: для дачного строительства, общая площадь 1 351 кв. м, адрес (местонахождение) объекта: Московская область, Солнечногорский район, с.п. Пешковское, в районе д. Холмы, кадастровый (или условный) номер: 50:09:0060126:432;
- земельного участка, категория земель: земли сельскохозяйственного назначения, разрешенное использование: для дачного строительства, общая площадь 1 127 кв. м, адрес (местонахождение) объекта: Московская область, Солнечногорский район, с.п. Пешковское, в районе д. Холмы, кадастровый (или условный) номер: 50:09:0060126:439;
- земельный участок, категория земель: земли сельскохозяйственного назначения, разрешенное использование: для дачного строительства, общая площадь 1 527 кв. м, адрес (местонахождение) объекта: Московская область, Солнечногорский район, с.п. Пешковское, в районе д. Холмы, кадастровый (или условный) номер: 50:09:0060126:463;
- земельный участок, категория земель: земли сельскохозяйственного назначения, разрешенное использование: для дачного строительства, общая площадь 1 048 кв. м, адрес (местонахождение) объекта: Московская область, Солнечногорский район, с.п. Пешковское, в районе д. Холмы, кадастровый (или условный) номер: 50:09:0060126:470;
- земельный участок, категория земель: земли сельскохозяйственного назначения, разрешенное использование: для дачного строительства, общая площадь 899 кв. м, адрес

(местонахождение) объекта: Московская область, Солнечногорский район, с.п. Пешковское, в районе д. Холмы, кадастровый (или условный) номер: 50:09:0060126:486;

- земельный участок, категория земель: земли сельскохозяйственного назначения, разрешенное использование: для дачного строительства, общая площадь 854 кв. м, адрес (местонахождение) объекта: Московская область, Солнечногорский район, с.п. Пешковское, в районе д. Холмы, кадастровый (или условный) номер: 50:09:0060126:487;
- земельный участок, категория земель: земли сельскохозяйственного назначения, разрешенное использование: для дачного строительства, общая площадь 844 кв. м, адрес (местонахождение) объекта: Московская область, Солнечногорский район, с.п. Пешковское, в районе д. Холмы, кадастровый (или условный) номер: 50:09:0060126:490;
- земельный участок, категория земель: земли сельскохозяйственного назначения, разрешенное использование: для дачного строительства, общая площадь 796 кв. м, адрес (местонахождение) объекта: Московская область, Солнечногорский район, с.п. Пешковское, в районе д. Холмы, кадастровый (или условный) номер: 50:09:0060126:492;
- земельный участок, категория земель: земли сельскохозяйственного назначения, разрешенное использование: для дачного строительства, общая площадь 781 кв. м, адрес (местонахождение) объекта: Московская область, Солнечногорский район, с.п. Пешковское, в районе д. Холмы, кадастровый (или условный) номер: 50:09:0060126:500;
- земельный участок, категория земель: земли сельскохозяйственного назначения, разрешенное использование: для дачного строительства, общая площадь 801 кв. м, адрес (местонахождение) объекта: Московская область, Солнечногорский район, с.п. Пешковское, в районе д. Холмы, кадастровый (или условный) номер: 50:09:0060126:501;
- земельный участок, категория земель: земли сельскохозяйственного назначения, разрешенное использование: для дачного строительства, общая площадь 851 кв. м, адрес (местонахождение) объекта: Московская область, Солнечногорский район, с.п. Пешковское, в районе д. Холмы, кадастровый (или условный) номер: 50:09:0060126:502;
- земельный участок, категория земель: земли сельскохозяйственного назначения, разрешенное использование: для дачного строительства, общая площадь 819 кв. м, адрес (местонахождение) объекта: Московская область, Солнечногорский район, с.п. Пешковское, в районе д. Холмы, кадастровый (или условный) номер: 50:09:0060126:503;
- земельный участок, категория земель: земли сельскохозяйственного назначения, разрешенное использование: для дачного строительства, общая площадь 864 кв. м, адрес (местонахождение) объекта: Московская область, Солнечногорский район, с.п. Пешковское, в районе д. Холмы, кадастровый (или условный) номер: 50:09:0060126:504;
- земельный участок, категория земель: земли сельскохозяйственного назначения, разрешенное использование: для дачного строительства, общая площадь 807 кв. м, адрес (местонахождение) объекта: Московская область, Солнечногорский район, с.п. Пешковское, в районе д. Холмы, кадастровый (или условный) номер: 50:09:0060126:505;
- земельный участок, категория земель: земли сельскохозяйственного назначения, разрешенное использование: для дачного строительства, общая площадь 834 кв. м, адрес (местонахождение) объекта: Московская область, Солнечногорский район, с.п. Пешковское, в районе д. Холмы, кадастровый (или условный) номер: 50:09:0060126:506;
- земельный участок, категория земель: земли сельскохозяйственного назначения, разрешенное использование: для дачного строительства, общая площадь 873 кв. м, адрес (местонахождение) объекта: Московская область, Солнечногорский район, с.п. Пешковское, в районе д. Холмы, кадастровый (или условный) номер: 50:09:0060126:507;
- земельный участок, категория земель: земли сельскохозяйственного назначения, разрешенное использование: для дачного строительства, общая площадь 805 кв. м, адрес (местонахождение) объекта: Московская область, Солнечногорский район, с.п. Пешковское, в районе д. Холмы, кадастровый (или условный) номер: 50:09:0060126:508;
- земельный участок, категория земель: земли сельскохозяйственного назначения, разрешенное использование: для дачного строительства, общая площадь 792 кв. м, адрес (местонахождение) объекта: Московская область, Солнечногорский район, с.п. Пешковское, в районе д. Холмы, кадастровый (или условный) номер: 50:09:0060126:509;
- земельный участок, категория земель: земли сельскохозяйственного назначения, разрешенное использование: для дачного строительства, общая площадь 782 кв. м, адрес (местонахождение) объекта: Московская область, Солнечногорский район, с.п. Пешковское, в районе д. Холмы, кадастровый (или условный) номер: 50:09:0060126:513;

- земельный участок, категория земель: земли сельскохозяйственного назначения, разрешенное использование: для дачного строительства, общая площадь 734 кв. м, адрес (местонахождение) объекта: Московская область, Солнечногорский район, с.п. Пешковское, в районе д. Холмы, кадастровый (или условный) номер: 50:09:0060126:514;
- земельный участок, категория земель: земли сельскохозяйственного назначения, разрешенное использование: для дачного строительства, общая площадь 704 кв. м, адрес (местонахождение) объекта: Московская область, Солнечногорский район, с.п. Пешковское, в районе д. Холмы, кадастровый (или условный) номер: 50:09:0060126:515;
- земельный участок, категория земель: земли сельскохозяйственного назначения, разрешенное использование: для дачного строительства, общая площадь 905 кв. м, адрес (местонахождение) объекта: Московская область, Солнечногорский район, с.п. Пешковское, в районе д. Холмы, кадастровый (или условный) номер: 50:09:0060126:522;
- земельный участок, категория земель: земли сельскохозяйственного назначения, разрешенное использование: для дачного строительства, общая площадь 718 кв. м, адрес (местонахождение) объекта: Московская область, Солнечногорский район, с.п. Пешковское, в районе д. Холмы, кадастровый (или условный) номер: 50:09:0060126:523;
- земельный участок, категория земель: земли сельскохозяйственного назначения, разрешенное использование: для дачного строительства, общая площадь 868 кв. м, адрес (местонахождение) объекта: Московская область, Солнечногорский район, с.п. Пешковское, в районе д. Холмы, кадастровый (или условный) номер: 50:09:0060126:525;
- земельный участок, категория земель: земли сельскохозяйственного назначения, разрешенное использование: для дачного строительства, общая площадь 622 кв. м, адрес (местонахождение) объекта: Московская область, Солнечногорский район, с.п. Пешковское, в районе д. Холмы, кадастровый (или условный) номер: 50:09:0060126:526;
- земельный участок, категория земель: земли сельскохозяйственного назначения, разрешенное использование: для дачного строительства, общая площадь 635 кв. м, адрес (местонахождение) объекта: Московская область, Солнечногорский район, с.п. Пешковское, в районе д. Холмы, кадастровый (или условный) номер: 50:09:0060126:527;
- земельный участок, категория земель: земли сельскохозяйственного назначения, разрешенное использование: для дачного строительства, общая площадь 806 кв. м, адрес (местонахождение) объекта: Московская область, Солнечногорский район, с.п. Пешковское, в районе д. Холмы, кадастровый (или условный) номер: 50:09:0060126:528;
- земельный участок, категория земель: земли сельскохозяйственного назначения, разрешенное использование: для дачного строительства, общая площадь 643 кв. м, адрес (местонахождение) объекта: Московская область, Солнечногорский район, с.п. Пешковское, в районе д. Холмы, кадастровый (или условный) номер: 50:09:0060126:529;
- земельный участок, категория земель: земли сельскохозяйственного назначения, разрешенное использование: для дачного строительства, общая площадь 636 кв. м, адрес (местонахождение) объекта: Московская область, Солнечногорский район, с.п. Пешковское, в районе д. Холмы, кадастровый (или условный) номер: 50:09:0060126:532;
- земельный участок, категория земель: земли сельскохозяйственного назначения, разрешенное использование: для дачного строительства, общая площадь 1 382 кв. м, адрес (местонахождение) объекта: Московская область, Солнечногорский район, с.п. Пешковское, в районе д. Холмы, кадастровый (или условный) номер: 50:09:0060126:650;
- земельный участок, категория земель: земли сельскохозяйственного назначения, разрешенное использование: для дачного строительства, площадь 617 +/- 17 кв. м, адрес (местонахождение) объекта: Российская Федерация, Московская область, район Солнечногорский, д. Холмы, с.п. Пешковское, кадастровый (или условный) номер: 50:09:0060126:868.

Отдельных частей объекты оценки не имеют.

Имущественные права, связанные с объектом (объектами) оценки.

На дату проведения оценки, оцениваемые объекты недвижимости принадлежат на праве общей долевой собственности владельцам инвестиционных паев Закрытого паевого инвестиционного фонда недвижимости «Сельскохозяйственный» под управлением Общества с ограниченной ответственностью Управляющая компания «Резерв Эссет Менеджмент», что подтверждается свидетельствами о государственной регистрации права.

В соответствии с положениями статьи 11 Федерального закона «Об инвестиционных фондах» имущество, составляющее паевой инвестиционный фонд, является *общим имуществом владельцев*

инвестиционных паев и принадлежит им на праве общей долевой собственности. Раздел имущества, составляющего паевой инвестиционный фонд, и выдел из него доли в натуре не допускаются, за исключением случаев, предусмотренных Федеральным законом «Об инвестиционных фондах».

Указанные обстоятельства ограничивают возможность указания реквизитов собственников объекта (объектов) оценки.

Данные о балансовой стоимости объекта (объектов) оценки представлены в табл. 2.

Таблица 2.

Данные о балансовой стоимости объекта (объектов) оценки

Кадастровый (или условный) номер объекта	Балансовая стоимость, руб.
Все объекты оценки	нет данных

Источник: 1. Данные Заказчика.

Существующие ограничения (обременения) права, связанные с объектом (объектами) оценки.

Объект оценки имеет обременения в виде *доверительного управления*. В соответствии со статьёй 1012 Гражданского кодекса по договору доверительного управления имуществом одна сторона (учредитель управления) передает другой стороне (доверительному управляющему) на определенный срок имущество в доверительное управление, а другая сторона обязуется осуществлять управление этим имуществом в интересах учредителя управления или указанного им лица (выгодоприобретателя). Передача имущества в доверительное управление не влечет перехода права собственности на него к доверительному управляющему. Осуществляя доверительное управление имуществом, доверительный управляющий вправе совершать в отношении этого имущества в соответствии с договором доверительного управления любые юридические и фактические действия в интересах выгодоприобретателя.

В соответствии с Федеральным законом «Об инвестиционных фондах» управляющая компания осуществляет доверительное управление паевым инвестиционным фондом путем совершения любых юридических и фактических действий в отношении составляющего его имущества, а также осуществляет все права, удостоверенные ценными бумагами, составляющими паевой инвестиционный фонд, включая право голоса по голосующим ценным бумагам. Управляющая компания вправе предъявлять иски и выступать ответчиком по искам в суде в связи с осуществлением деятельности по доверительному управлению паевым инвестиционным фондом.

Управляющая компания совершает сделки с имуществом, составляющим паевой инвестиционный фонд, от своего имени, указывая при этом, что она действует в качестве доверительного управляющего. Это условие считается соблюденным, если при совершении действий, не требующих письменного оформления, другая сторона информирована об их совершении доверительным управляющим в этом качестве, а в письменных документах после наименования доверительного управляющего сделана пометка "Д.У." и указано название паевого инвестиционного фонда.

Имущественные права, учитываемые при проведении оценки.

При оценке объекта оценки учитывается право собственности на объект оценки, скидки на фактическое право общей долевой собственности и доверительное управление не вводятся. Объект считается свободным от ограничений (обременений) указанных прав, а именно свободным от обременений в виде залога, ипотеки и договоров аренды.

2.3. Описание количественных и качественных характеристик объекта (объектов) оценки

В качестве основных документов, устанавливающих количественные и качественные характеристики объекта (объектов) оценки, следует рассматривать документы, указанные в табл. 1.

Каждый объект недвижимости имеет специфическую систему качественных и количественных характеристик.

Качество - это совокупность свойств недвижимого имущества, определяющих его пригодность удовлетворять предъявляемым, в соответствии с функциональным назначением, требованиям.

Свойство - объективная особенность объекта, проявляющаяся при его эксплуатации, управлении или пользовании.

Показатели качества характеризуют одно или несколько свойств недвижимости, при этом показатели могут иметь количественное выражение или описываться вербально.

При проведении настоящей оценки состав количественных и качественных характеристик объекта (объектов) оценки определялся на основе представленного в Федеральном стандарте оценки «Оценка недвижимости (ФСО № 7)» перечня элементов сравнения, который необходимо использовать при реализации сравнительного подхода:

- передаваемые имущественные права, ограничения (обременения) этих прав;

- условия финансирования состоявшейся или предполагаемой сделки (вид оплаты, условия кредитования, иные условия);
- условия продажи (нетипичные для рынка условия, сделка между аффилированными лицами, иные условия);
- условия рынка (изменения цен за период между датами сделки и оценки, скидки к ценам предложений, иные условия);
- вид использования и (или) зонирование;
- местоположение объекта;
- физические характеристики объекта, в том числе свойства земельного участка, состояние объектов капитального строительства, соотношение площади земельного участка и площади его застройки, иные характеристики;
- экономические характеристики (уровень операционных расходов, условия аренды, состав арендаторов, иные характеристики);
- наличие движимого имущества, не связанного с недвижимостью;
- другие характеристики (элементы), влияющие на стоимость.

Указанные элементы сравнения так же можно использовать (в соответствии с положениями ФСО № 7) для определения других расчетных показателей, например арендных ставок, износа и устареваний, ставок капитализации и дисконтирования. Указанные в перечне характеристики детализировались и дополнялись на основе дополнительного анализа справочной и специальной литературы.

Характеристики объекта (объектов) оценки по таким элементам сравнения как передаваемые имущественные права, ограничения (обременения) этих прав описаны в разделе 2.1. и в дальнейшем не детализировались.

Анализ указанных в Федеральном стандарте оценки «Оценка недвижимости (ФСО № 7)» элементов сравнения показывает, что часть из них не связана непосредственно с объектом (объектами) оценки и зависит от внешних условий и факторов. К таким элементам сравнения можно отнести:

- условия финансирования состоявшейся или предполагаемой сделки (вид оплаты, условия кредитования, иные условия);
- условия продажи (нетипичные для рынка условия, сделка между аффилированными лицами, иные условия);
- условия рынка (изменения цен за период между датами сделки и оценки, скидки к ценам предложений, иные условия).

Данные элементы сравнения не детализировались и в перечень количественных и качественных характеристик объекта (объектов) оценки не включались. Принимаемые при проведении дальнейших расчетов значения указанных характеристик представлены в разделе 1.3.

Так же не детализировались и не включались в перечень количественных и качественных характеристик объекта (объектов) оценки следующие характеристики:

- состояние объектов капитального строительства;
- соотношение площади земельного участка и площади его застройки,

так как оцениваемые земельные участки являются незастроенными (на них отсутствуют улучшения).

В соответствии с положениями Федерального стандарта оценки «Оценка недвижимости (ФСО № 7)» объектами оценки могут выступать объекты недвижимости - застроенные земельные участки, незастроенные земельные участки, объекты капитального строительства, а также части земельных участков и объектов капитального строительства, жилые и нежилые помещения, вместе или по отдельности, с учетом связанных с ними имущественных прав, если это не противоречит действующему законодательству.

Таким образом, при проведении настоящей оценки детализация количественных и качественных характеристик проводилась по следующим элементам сравнения:

- вид использования и (или) зонирование;
- местоположение объекта;
- физические характеристики объекта, в части свойств земельного участка и иных характеристик;
- экономические характеристики (уровень операционных расходов, условия аренды, состав арендаторов, иные характеристики);
- наличие движимого имущества, не связанного с недвижимостью;
- другие характеристики (элементы), влияющие на стоимость.

1. Вид использования и (или) зонирование.

Зонирование территорий населенных пунктов определяет вид использования или разрешенное

использование (вид разрешенного использования) земельных участков и иных объектов недвижимости в градостроительстве, т.е. использование объектов недвижимости в соответствии с градостроительным регламентом и ограничения на использование указанных объектов, а также сервитуты.

В рамках настоящего отчета под понятием «Вид использования и (или) зонирование» понимается категория объекта (земельного участка) и его разрешенное использование (вид разрешенного использования – ВРИ).

Данные о категории и разрешенном использовании объекта (объектов) оценки представлены в табл. 3.

Таблица 3.

Данные о категории и разрешенном использовании объекта (объектов) оценки

Кадастровый (или условный) номер объекта	Категория объекта	Разрешенное использование объекта
Все объекты оценки	земли сельскохозяйственного назначения	для дачного строительства

Источник: 1. Анализ Оценщиком документов, представленных в табл. 1.

2. Местоположение объекта (объектов).

При проведении настоящей оценки классификация характеристики местоположения принята на основе анализа данных представленных в издании «Справочник оценщика недвижимости - 2018. Земельные участки. Часть 1. Под редакцией Лейфера Л.А.», Нижний Новгород, 2018 год. Местоположение объекта (объектов) недвижимости описывается следующими характеристиками:

- адрес объекта (объектов) недвижимости (субъект, город, район, улица, дом);
- типовая территориальная зона в пределах региона (областной центр – ТЗ № 1; населенные пункты в ближайшей окрестности областного центра – ТЗ № 2; райцентры и поселки городского типа с развитой промышленностью – ТЗ № 3; райцентры и поселки городского типа сельскохозяйственных районов – ТЗ № 4; прочие населенные пункты – ТЗ № 5), в ряде случаев может использоваться показатель удаления от ключевой ценовой зоны в пределах региона (для Московской области данный показатель определен в соответствии с данными, представленными в информационно – аналитическом бюллетене рынка недвижимости «RWAY» и включает в себя следующие ценовые зоны: «в пределах 15 км от МКАД», «в пределах от 15 до 30 км от МКАД», «в пределах от 31 до 50 км от МКАД»);
- типовая территориальная зона в пределах города (культурный и исторический центр (может включать зоны находящиеся в разных административных районах города) – ТЗ № 1; центры административных районов города – ТЗ № 2; спальные микрорайоны высотной застройки – ТЗ № 3; спальные микрорайоны среднеэтажной застройки – ТЗ № 4; районы вокруг крупных промышленных предприятий, промзоны, окраины городов, территории старой застройки – ТЗ № 5; районы рядом с крупными автомагистралями – ТЗ № 6), в ряде случаев может использоваться показатель удаления от ключевой типовой территориальной зоны в пределах города.

Данные об адресе объекта (объектов) оценки представлены в табл. 4.

Таблица 4.

Данные об адресе объекта (объектов) оценки

Кадастровый (или условный) номер объекта	Адрес объекта
Все объекты оценки	Московская область, Солнечногорский район, с.п. Пешковское, в районе д. Холмы

Источник: 1. Анализ Оценщиком документов, представленных в табл. 1.

Оцениваемые земельные участки входят в состав коттеджного поселка «Тироль».

Коттеджный посёлок «Тироль» расположился в укромном уголке Солнечногорского района в живописном холмистом месте в 39 км от МКАД по Ленинградскому шоссе. Общая площадь коттеджного поселка «Тироль» составляет 31,3 Га, разделенных на 198 участков от 6 до 29 соток.

Коттеджный поселок «Тироль» обладает всеми достоинствами жилья комфорт-класса:

- чистая природа;

- поселок имеет "альпийскую" архитектурную концепцию, которая задает общий стиль застройки, дает представление о будущем благоустройстве и определяет стилевое направление строительства загородного дома на участке;

- выгодное местоположение за счет широкого спектра окружающей инфраструктуры Солнечногорского и Дмитровского районов;

- улучшение транспортной доступности личным транспортом обеспечивается "Новой Ленинградкой" от МКАД до 58 км;

- строго охраняемые огороженные территории, въезд на которые осуществляется через КПП со шлагбаумами;

- благоустроенная внутренняя территория с детскими и спортивными площадками, декоративным водоемом;

- гостевой паркинг;

- организованное внутреннее управление поселком и обслуживание всех коммуникаций управляющей компанией.

Особенностью местности, в которой расположен коттеджный поселок «Тироль», является холмистый профиль, напоминающий альпийскую природу. На открытые холмы и холмы, покрытые густым лесом, так и просятся дома в стиле классических шале с жаркими каминами и широкими террасами. Природное очарование этих мест дополняется реальной возможностью для любителей зимнего спортивного отдыха – всего за какие-то 10-15 минут можно добраться до основных горнолыжных трасс Подмосковья – Тягачево, Сорочаны, Волен.

До поселка можно добраться по трем трассам – «Новой Ленинградке», Ленинградскому и Дмитровскому шоссе.

Коттеджный поселок «Тироль» – это, прежде всего свежий, целебный воздух, а также вследствие удаленности поселка от автомобильных трасс, в нем полностью отсутствует городской шум.

Коммуникации

- центральная система электроснабжения.

- газоснабжение.

- уличное освещение внутри поселка.

- центральные водоснабжение и канализация на 2 и 3 очередях.

Инфраструктура

- территория поселка «Тироль» охраняема и огорожена. На каждую линию въезд осуществляется только через КПП, оснащенный шлагбаумом;

- организовано множество детских и спортивных площадок.

- имеется гостевая парковка для посетителей коттеджного поселка «Тироль».

- имеется пруд с оборудованной зоной отдыха.

- территорию поселка пересекают новые автомобильные дороги и тротуары.

Концепция управления посёлком

Каждому будущему жителю предоставлено право принимать участие в развитии общей территории. Для управления посёлком создано Некоммерческое Партнерство, которое обеспечивает управление строительством внутриплощадочной инфраструктуры и организует техническую эксплуатацию общественной территории и систем инженерно-технического обеспечения.

Местоположение объекта (объектов) оценки представлено на фрагментах карты Московской области (рис. 1, 2).

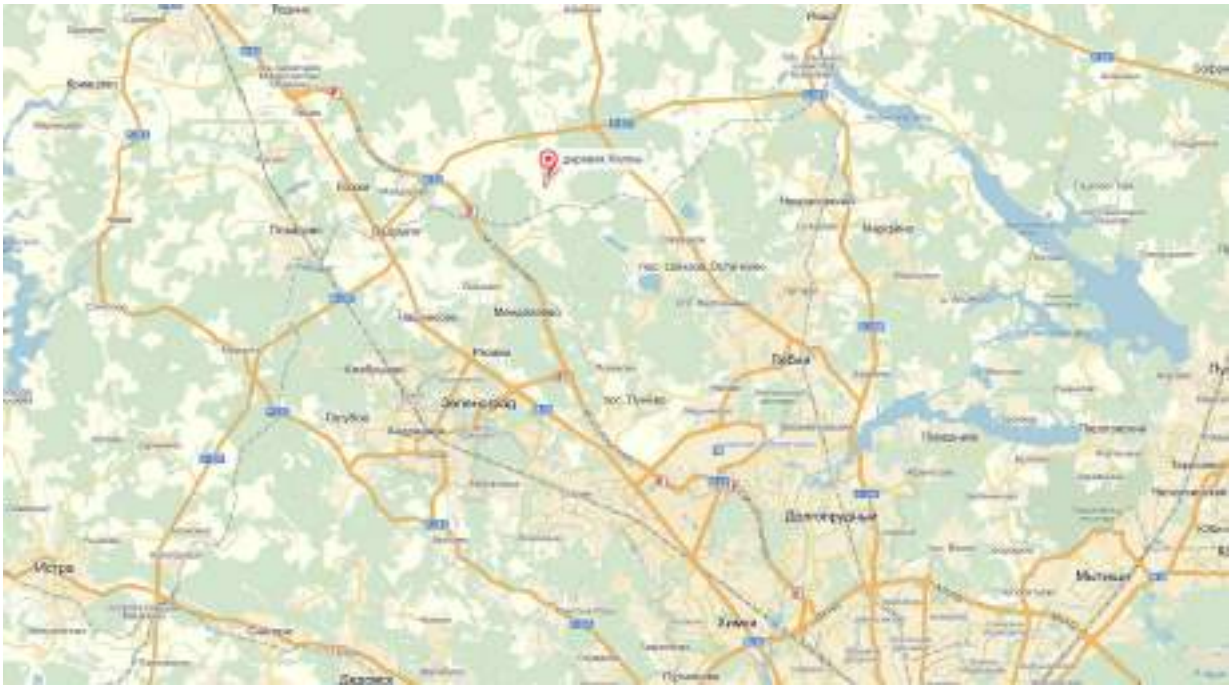

Рис. 1. Местоположение объектов оценки.

Рис. 2. Местоположение объектов оценки.

Прочие характеристики местоположения представлены в табл. 5.

Таблица 5.

Характеристики местоположения объекта (объектов) оценки

Кадастровый (или условный) номер объекта	Типовая территориальная зона в пределах региона	Типовая территориальная зона в пределах города	Удаление от МКАД
все оцениваемые объекты	в пределах от 31 до 50 км от МКАД	не определялась, так как объект расположен вне города	39 км по Ленинградскому шоссе

Источник: 1. Анализ Оценщиком документов, представленных в табл. 1.
2. «Справочник оценщика недвижимости - 2018. Земельные участки. Часть 1. Под редакцией Лейфера Л.А.», Нижний Новгород, 2018 год.
3. https://maps.yandex.ru/

3. Физические характеристики, в части свойств земельного участка и иных характеристик.

При проведении настоящей оценки учитывались следующие физические характеристики объекта (объектов) оценки:

- площадь;
- наличие коммуникаций;
- рельеф объекта;
- форма объекта.

Физические характеристики объекта (объектов) оценки представлены в табл. 6.

Таблица 6.

Физические характеристики объекта (объектов) оценки

Кадастровый (или условный) номер объекта	Площадь, кв. м	Наличие коммуникаций	Рельеф объекта	Форма объекта
50:09:0060106:273	829,0	нет (электричество, газификация, водоснабжение, канализация – оплачиваются отдельно)	без сильных перепадов высот	

Кадастровый (или условный) номер объекта	Площадь, кв. м	Наличие коммуникаций	Рельеф объекта	Форма объекта
50:09:0060106:274	740,0	нет (электричество, газификация, водоснабжение, канализация – оплачиваются отдельно)	без сильных перепадов высот	
50:09:0060126:432	1 351,0	нет (электричество, газификация, водоснабжение, канализация – оплачиваются отдельно)	без сильных перепадов высот	
50:09:0060126:439	1 127,0	нет (электричество, газификация, водоснабжение, канализация – оплачиваются отдельно)	без сильных перепадов высот	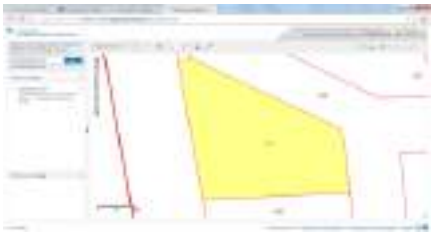
50:09:0060126:463	1 527,0	нет (электричество, газификация, водоснабжение, канализация – оплачиваются отдельно)	без сильных перепадов высот	
50:09:0060126:470	1 048,0	нет (электричество, газификация, водоснабжение, канализация – оплачиваются отдельно)	без сильных перепадов высот	
50:09:0060126:486	899,0	нет (электричество, газификация, водоснабжение, канализация – оплачиваются отдельно)	без сильных перепадов высот	
50:09:0060126:487	854,0	нет (электричество, газификация, водоснабжение, канализация – оплачиваются отдельно)	без сильных перепадов высот	

Кадастровый (или условный) номер объекта	Площадь, кв. м	Наличие коммуникаций	Рельеф объекта	Форма объекта
50:09:0060126:490	844,0	нет (электричество, газификация, водоснабжение, канализация – оплачиваются отдельно)	без сильных перепадов высот	
50:09:0060126:492	796,0	нет (электричество, газификация, водоснабжение, канализация – оплачиваются отдельно)	без сильных перепадов высот	
50:09:0060126:500	781,0	нет (электричество, газификация, водоснабжение, канализация – оплачиваются отдельно)	без сильных перепадов высот	
50:09:0060126:501	801,0	нет (электричество, газификация, водоснабжение, канализация – оплачиваются отдельно)	без сильных перепадов высот	
50:09:0060126:502	851,0	нет (электричество, газификация, водоснабжение, канализация – оплачиваются отдельно)	без сильных перепадов высот	
50:09:0060126:503	819,0	нет (электричество, газификация, водоснабжение, канализация – оплачиваются отдельно)	без сильных перепадов высот	
50:09:0060126:504	864,0	нет (электричество, газификация, водоснабжение, канализация – оплачиваются отдельно)	имеются перепады высот	

Кадастровый (или условный) номер объекта	Площадь, кв. м	Наличие коммуникаций	Рельеф объекта	Форма объекта
50:09:0060126:505	807,0	нет (электричество, газификация, водоснабжение, канализация – оплачиваются отдельно)	имеются перепады высот	
50:09:0060126:506	834,0	нет (электричество, газификация, водоснабжение, канализация – оплачиваются отдельно)	имеются перепады высот	
50:09:0060126:507	873,0	нет (электричество, газификация, водоснабжение, канализация – оплачиваются отдельно)	имеются перепады высот	
50:09:0060126:508	805,0	нет (электричество, газификация, водоснабжение, канализация – оплачиваются отдельно)	имеются перепады высот	
50:09:0060126:509	792,0	нет (электричество, газификация, водоснабжение, канализация – оплачиваются отдельно)	имеются перепады высот	
50:09:0060126:513	782,0	нет (электричество, газификация, водоснабжение, канализация – оплачиваются отдельно)	имеются перепады высот	
50:09:0060126:514	734,0	нет (электричество, газификация, водоснабжение, канализация – оплачиваются отдельно)	имеются перепады высот	

Кадастровый (или условный) номер объекта	Площадь, кв. м	Наличие коммуникаций	Рельеф объекта	Форма объекта
50:09:0060126:515	704,0	нет (электричество, газификация, водоснабжение, канализация – оплачиваются отдельно)	имеются перепады высот	
50:09:0060126:522	905,0	нет (электричество, газификация, водоснабжение, канализация – оплачиваются отдельно)	имеются перепады высот	
50:09:0060126:523	718,0	нет (электричество, газификация, водоснабжение, канализация – оплачиваются отдельно)	имеются перепады высот	
50:09:0060126:525	868,0	нет (электричество, газификация, водоснабжение, канализация – оплачиваются отдельно)	имеются перепады высот	
50:09:0060126:526	622,0	нет (электричество, газификация, водоснабжение, канализация – оплачиваются отдельно)	имеются перепады высот	
50:09:0060126:527	635,0	нет (электричество, газификация, водоснабжение, канализация – оплачиваются отдельно)	имеются перепады высот	
50:09:0060126:528	806,0	нет (электричество, газификация, водоснабжение, канализация – оплачиваются отдельно)	имеются перепады высот	

Кадастровый (или условный) номер объекта	Площадь, кв. м	Наличие коммуникаций	Рельеф объекта	Форма объекта
50:09:0060126:529	643,0	нет (электричество, газификация, водоснабжение, канализация – оплачиваются отдельно)	имеются перепады высот	
50:09:0060126:532	636,0	нет (электричество, газификация, водоснабжение, канализация – оплачиваются отдельно)	имеются перепады высот	
50:09:0060126:650	1 382,0	нет (электричество, газификация, водоснабжение, канализация – оплачиваются отдельно)	имеются перепады высот	
50:09:0060126:868	617 +/- 17	нет (электричество, газификация, водоснабжение, канализация – оплачиваются отдельно)	без сильных перепадов высот	

Источник: 1. Анализ Оценщиком документов, представленных в табл. 1. 2. http://maps.rosreestr.ru/PortalOnline/.

4. Экономические характеристики (уровень операционных расходов, условия аренды, состав арендаторов, иные характеристики).

Данные об экономических характеристиках объекта (объектов) оценки представлены в табл. 7.

Таблица 7.

Данные об экономических характеристиках объекта (объектов) оценки

Кадастровый (или условный) номер объекта	Уровень операционных расходов	Условия аренды	Состав арендаторов	Иные характеристики
Все объекты, указанные в задании на оценку	земельный налог в соответствии с действующим законодательством	н/д	н/д	н/д

Источник: 1. Анализ Оценщиком документов, представленных в табл. 1.

5. Наличие движимого имущества, не связанного с недвижимостью.

Данные о наличии движимого имущества, не связанного с недвижимостью представлены в табл. 8.

Таблица 8.

Данные о наличии движимого имущества, не связанного с недвижимостью

Кадастровый (или условный) номер объекта	Данные о наличии движимого имущества, не связанного с недвижимостью
Все объекты, указанные в задании на оценку	отсутствует

Источник: 1. Анализ Оценщиком документов, представленных в табл. 1.

6. Другие характеристики (элементы), влияющие на стоимость.

При проведении настоящей оценки к другим характеристикам (элементам) были отнесены сведения о наличии подъездных дорог к объектам оценки, сведения о наличии факторов, повышающих стоимость объектов, сведения о близости к объектам, нарушающим экологию местности (табл. 9).

Таблица 9.

Данные о других характеристиках объекта (объектов) оценки

Кадастровый (или условный) номер	Наличие подъездных дорог	Наличие факторов, повышающих стоимость объектов	Сведения о близости к объектам, нарушающим экологию местности
50:09:0060106:273	в наличии	нет	нет
50:09:0060106:274	в наличии	нет	нет
50:09:0060126:432	в наличии	нет	нет
50:09:0060126:439	в наличии	нет	нет
50:09:0060126:463	в наличии	нет	нет
50:09:0060126:470	в наличии	нет	нет
50:09:0060126:486	в наличии	нет	нет
50:09:0060126:487	в наличии	нет	нет
50:09:0060126:490	в наличии	нет	нет
50:09:0060126:492	в наличии	нет	нет
50:09:0060126:500	в наличии	нет	нет
50:09:0060126:501	в наличии	нет	нет
50:09:0060126:502	в наличии	нет	нет
50:09:0060126:503	в наличии	нет	нет
50:09:0060126:504	в наличии	нет	расположен на первой линии от линии электропередач (ЛЭП) 500 кВ, имею перепады высот
50:09:0060126:505	в наличии	нет	расположен на первой линии от линии электропередач (ЛЭП) 500 кВ, имею перепады высот
50:09:0060126:506	в наличии	нет	расположен на первой линии от линии электропередач (ЛЭП) 500 кВ, имею перепады высот
50:09:0060126:507	в наличии	нет	расположен на первой линии от линии электропередач (ЛЭП) 500 кВ, имею перепады высот
50:09:0060126:508	в наличии	нет	расположен на первой линии от линии электропередач (ЛЭП) 500 кВ, имею перепады высот
50:09:0060126:509	в наличии	нет	расположен на первой линии от линии электропередач (ЛЭП) 500 кВ, имею перепады высот
50:09:0060126:513	в наличии	нет	расположен на первой линии от линии электропередач (ЛЭП) 500 кВ, имеется заболоченность
50:09:0060126:514	в наличии	нет	расположен на первой линии от линии электропередач (ЛЭП) 500 кВ, имеется заболоченность
50:09:0060126:515	в наличии	нет	расположен на первой линии от линии электропередач (ЛЭП) 500 кВ, имеется заболоченность
50:09:0060126:522	в наличии	нет	расположен на второй линии от линии электропередач (ЛЭП) 500 кВ, а также вблизи от вышки сотовой связи, имеется заболоченность
50:09:0060126:523	в наличии	нет	расположен на второй линии от линии электропередач (ЛЭП) 500 кВ, а также вблизи от вышки сотовой связи, имеется заболоченность

Кадастровый (или условный) номер	Наличие подъездных дорог	Наличие факторов, повышающих стоимость объектов	Сведения о близости к объектам, нарушающим экологию местности
50:09:0060126:525	в наличии	нет	расположен на второй линии от линии электропередач (ЛЭП) 500 кВ, имеется заболоченность, заросший участок
50:09:0060126:526	в наличии	нет	расположен на второй линии от линии электропередач (ЛЭП) 500 кВ, имеется заболоченность, заросший участок
50:09:0060126:527	в наличии	нет	расположен на второй линии от линии электропередач (ЛЭП) 500 кВ, имеется заболоченность, заросший участок
50:09:0060126:528	в наличии	нет	расположен на первой линии от линии электропередач (ЛЭП) 500 кВ, имеется заболоченность
50:09:0060126:529	в наличии	нет	расположен на первой линии от линии электропередач (ЛЭП) 500 кВ, имеется заболоченность
50:09:0060126:532	в наличии	нет	расположен на первой линии от линии электропередач (ЛЭП) 500 кВ, имеется заболоченность
50:09:0060126:650	в наличии	нет	расположен на первой линии от линии электропередач (ЛЭП) 500 кВ, имеется заболоченность
50:09:0060126:868	в наличии	нет	нет

Источник: 1. Анализ Оценщиком документов, представленных в табл. 1. 2. Данные заказчика, результаты осмотра

2.4. Описание текущего использования объекта (объектов) оценки

По состоянию на дату проведения оценки, оцениваемые объекты используются как инвестиционные объекты – вложение денежных средств паевого инвестиционного фонда с целью получения в перспективе дохода от перепродажи или сдачи объектов в аренду.

2.5. Описание других факторов и характеристик, относящихся к объекту (объектам) оценки

При проведении настоящей оценки необходимо отметить следующее. Часть оцениваемых земельных участков (табл. 10) расположены на первой и второй линии от линии электропередач (ЛЭП) напряжением 500 кВ, на них имеются перепады высот, заболоченность и заросшие места, что снижает их потребительскую привлекательность.

Фотографии расположения данных участков представлено на фото 1-4.

Схема расположения данных земельных участков представлена на рис. 3.

Таблица 10.

Перечень земельных участков, расположенных вдоль ЛЭП 500 кВ.

№ п/п	Кадастровый (или условный) номер	Площадь, кв. м	Номер на схеме
1	50:09:0060126:504	864,0	72
2	50:09:0060126:505	807,0	73
3	50:09:0060126:506	834,0	74
3	50:09:0060126:507	873,0	75
4	50:09:0060126:508	805,0	76
5	50:09:0060126:509	792,0	77
7	50:09:0060126:513	782,0	100
8	50:09:0060126:514	734,0	99
9	50:09:0060126:515	704,0	98
10	50:09:0060126:522	905,0	80
11	50:09:0060126:523	718,0	81
13	50:09:0060126:525	868,0	83
14	50:09:0060126:526	622,0	84
15	50:09:0060126:527	635,0	85
16	50:09:0060126:528	806,0	86
17	50:09:0060126:529	643,0	91
18	50:09:0060126:532	636,0	88
19	50:09:0060126:650	1 382,0	197

Источник. 1. Анализ Оценщика исходных данных. 2. Данные Заказчика.

Фото 1. Расположение земельных участков вдоль ЛЭП 500 кВ.

Фото 2. Расположение земельных участков вдоль ЛЭП 500 кВ.

Фото 3. Расположение земельных участков вдоль ЛЭП 500 кВ.

Фото 4. Расположение земельных участков вдоль ЛЭП 500 кВ.

Рис. 3. Схема расположения земельных участков вдоль ЛЭП 500 кВ.

При анализе прочих данных, представленных Заказчиком, другие факторы и характеристики, относящиеся к объекту (объектам) оценки, существенно влияющие на его (их) стоимость, не выявлены.

РАЗДЕЛ III. АНАЛИЗ РЫНКА ОБЪЕКТА (ОБЪЕКТОВ) ОЦЕНКИ

3.1. Общие положения

В соответствии с требованиями Федерального стандарта оценки «Требования к отчету об оценке (ФСО № 3)» вне зависимости от вида оценки в отчете об оценке должен содержаться анализ рынка объекта оценки, ценообразующих факторов, а также внешних факторов, влияющих на его стоимость.

В соответствии с требованиями Федерального стандарта оценки «Оценка недвижимости (ФСО № 7)» для определения стоимости недвижимости оценщик исследует рынок в тех его сегментах, к которым относятся фактическое использование оцениваемого объекта и другие виды использования, необходимые для определения его стоимости. Анализ рынка недвижимости выполняется в следующей последовательности:

- анализ влияния общей политической и социально-экономической обстановки в стране и регионе расположения объекта оценки на рынок оцениваемого объекта, в том числе тенденций, наметившихся на рынке, в период, предшествующий дате оценки;
- определение сегмента рынка, к которому принадлежит оцениваемый объект. Если рынок недвижимости неразвит и данных, позволяющих составить представление о ценах сделок и (или) предложений с сопоставимыми объектами недвижимости, недостаточно, допускается расширить территорию исследования за счет территорий, схожих по экономическим характеристикам с местоположением оцениваемого объекта;
- анализ фактических данных о ценах сделок и (или) предложений с объектами недвижимости из сегментов рынка, к которым может быть отнесен оцениваемый объект при фактическом, а также при альтернативных вариантах его использования, с указанием интервала значений цен;
- анализ основных факторов, влияющих на спрос, предложение и цены сопоставимых объектов недвижимости, например ставки доходности, периоды окупаемости инвестиций на рынке недвижимости, с приведением интервалов значений этих факторов;
- основные выводы относительно рынка недвижимости в сегментах, необходимых для оценки объекта, например динамика рынка, спрос, предложение, объем продаж, емкость рынка, мотивации покупателей и продавцов, ликвидность, колебания цен на рынке оцениваемого объекта и другие выводы.

Объем исследований определяется оценщиком исходя из принципа достаточности.

Применительно к процессу определения справедливой стоимости при анализе рынка дополнительно решается задача определение исходных данных для методов оценки.

3.2. Анализ рынка недвижимости

3.2.1. Анализ влияния общей политической и социально-экономической обстановки на рынок

В данном подразделе проводится анализ влияния общей политической и социально-экономической обстановки в стране и регионе расположения объектов оценки на рынок оцениваемых объектов, в том числе тенденций, наметившихся на рынке, в период, предшествующий дате оценки.

Оцениваемые объекты непосредственно связаны с рынком земли. В общем случае, рынок земли представляет собой механизм, регулирующий отношение спроса и предложения на основе проведения операций по купле-продаже и аренде земельных участков.

Рынок недвижимости, в целом, и рынок земли, в частности, находится под непосредственным влиянием факторов, определяющих социально-экономическое развитие как страны в целом, так и отдельных регионов, и факторов, определяющих политическую стабильность. Фактически рынок недвижимости повторяет тенденции развития экономики страны (региона) с определенным временным лагом. В общем случае можно выделить три основных состояния экономики страны (региона), а именно:

- экономический рост;
- стагнация;
- экономический кризис.

Экономический рост - это увеличение объёма производства продукции в национальной экономике за определённый период времени (как правило, за год). Выделяют два вида экономического роста: экстенсивный рост и интенсивный рост.

Экстенсивный рост реализуется за счёт количественного увеличения ресурса, при этом средняя производительность труда существенно не изменяется.

Интенсивный рост реализуется за счет совершенствования и повышения качества систем управления, технологий, использования инноваций, модернизации производств и повышения качества человеческого капитала.

Стагнация - состояние экономики, характеризующееся застоем производства и торговли на протяжении длительного периода. Стагнация сопровождается увеличением численности безработных, снижением заработной платы и уровня жизни населения. Выражается в нулевых или незначительных темпах роста, неизменной структуре экономики, её невосприимчивости к нововведениям, научно-техническому прогрессу.

Экономический кризис характеризуется падением производства, происходящим в значительных масштабах. Вызывается внеэкономическими причинами и связан с нарушением нормального хода (экономического) воспроизводства под влиянием стихийных бедствий или политических действий (различных запретов, войн и т. п.). Следствием экономического кризиса является уменьшение реального валового национального продукта, массовые банкротства и безработица, снижение жизненного уровня населения.

1. Основные тенденции социально-экономического развития РФ[2]

	2019 г.	В % к 2018 г.	Декабрь 2019 г.	В % к		Справочно		
				декабрю 2018 г.	ноябрю 2019 г.	2018 г. в % к 2017 г.	декабрь 2018 г. в % к	
							декабрю 2017 г.	ноябрю 2018 г.
Валовой внутренний продукт, млрд рублей	78675,6[1)]	101,1[2)]				102,1[2)]		
Индекс промышленного производства[3)]		102,4		102,1	108,9	102,9	102,0	107,0
Продукция сельского хозяйства[4)], млрд рублей	5461,3[5)]	104,1[6)]	488,8[5)]	105,8[7)]	58,2[8)]	99,8[6)]	94,5[7)]	57,9[8)]
Грузооборот транспорта, млрд т-км	5669,1	100,6	483,6	98,3	103,2	102,7	103,1	103,7
в том числе								
железнодорожного транспорта	2601,8	100,2	218,4	97,1	102,3	104,2	102,5	102,0
Оборот розничной торговли, млрд рублей	33532,1	101,6	3474,4	101,9	118,3	102,8	102,7	118,8
Объем платных услуг населению, млрд рублей	10093,4	99,1	904,2	98,7	104,7	101,4[9)]	100,1[9)]	104,9[9)]
Внешнеторговый оборот[10)], млрд долларов США	609,1[5)]	96,9[6)]	58,6[5)]	95,3[7)]	96,7[8)]	118,6[6)]	110,9[7)]	98,0[8)]
в том числе:								
экспорт товаров	379,2	94,3	35,4	88,0	96,3	127,4	120,3	97,5
импорт товаров	229,9	101,6	23,2	108,9	97,2	105,6	96,6	99,0
Инвестиции в основной капитал, млрд рублей	11458,7[11)]	100,7[2)]				105,1[2)]		
Индекс потребительских цен		104,5		103,0	100,4	102,9	104,3	100,8
Индекс цен производителей промышленных товаров[3)]		102,9		95,7	99,6	111,9	111,7	96,7
Реальные располагаемые денежные доходы[12)]		100,8				100,1		
Среднемесячная начисленная заработная плата работников организаций:								
номинальная, рублей	46131[5)]	107,2[6)]	46285[5)]	106,3[7)]	99,4[8)]	110,3[6)]	108,2[7)]	100,5[8)]
реальная		102,5[6)]		102,7[7)]	99,1[8)]	107,4[6)]	104,2[7)]	100,0[8)]
Общая численность безработных (в возрасте 15 лет и старше), млн человек	3,5[13),14)]	94,7	3,5[13)]	93,9	99,0	92,2	95,4	101,2
Численность официально зарегистрированных безработных (по данным Роструда), млн человек	0,7[14)]	102,7	0,7	99,7	104,1	87,4	89,4	104,9

1) Данные за январь-сентябрь 2019 г. (первая оценка).
2) Январь-сентябрь 2019 г. и январь-сентябрь 2018 г. в % к соответствующему периоду предыдущего года.
3) По видам деятельности "Добыча полезных ископаемых", "Обрабатывающие производства", "Обеспечение электрической энергией, газом и паром; кондиционирование воздуха", "Водоснабжение; водоотведение, организация сбора и утилизации отходов, деятельность по ликвидации загрязнений".
4) Срок разработки данных за 2019 г. в соответствии с Федеральным планом статистических работ - 31 января 2020 года.
5) Данные за январь-ноябрь 2019 г. и ноябрь 2019 г. соответственно.
6) Январь-ноябрь 2019 г. и январь-ноябрь 2018 г. в % к соответствующему периоду предыдущего года.
7) Ноябрь 2019 г. и ноябрь 2018 г. в % к соответствующему периоду предыдущего года.
8) Ноябрь 2019 г. и ноябрь 2018 г. в % к предыдущему месяцу.
9) Данные уточнены на основании итогов годовых статистических обследований хозяйствующих субъектов.
10) В фактически действовавших ценах.
11) Данные за январь-сентябрь 2019 года.
12) Оценка показателя за указанные периоды рассчитана в соответствии с Методологическими положениями по расчету показателей денежных доходов и расходов населения (утвержденными приказом Росстата № 465 от 02.07.2014 с изменениями от 20.11.2018).
13) Предварительные данные.
14) В среднем за месяц.

В декабре 2019 г. по сравнению с предыдущим месяцем **индекс потребительских цен** составил 100,4%, в том числе на продовольственные товары - 100,7%, непродовольственные товары - 100,1%, услуги - 100,2%.

Базовый индекс потребительских цен (БИПЦ), исключающий изменения цен, вызванные сезонными и административными факторами, в декабре 2019 г. составил 100,1%, с начала года -

[2] Источник: https://www.gks.ru/storage/mediabank/oper-10-2019.pdf

103,1% (в декабре 2018 г. - 100,5%, с начала года - 103,7%).

В декабре 2019 г. цены на **продовольственные товары** увеличились на 0,7% (в декабре 2018 г. - на 1,7%).

Цены на **непродовольственные товары** в декабре 2019 г. увеличились на 0,1% (в декабре 2018 г. - на 0,2%).

Цены и тарифы на **услуги** в декабре 2019 г. выросли на 0,2% (в декабре 2018 г. - на 0,4%).

Стоимость фиксированного набора потребительских товаров и услуг для межрегиональных сопоставлений покупательной способности населения в расчете на месяц в среднем по России в конце декабря 2019 г. составила 16067,4 рубля и по сравнению с предыдущим месяцем выросла на 0,2% (с начала года - на 3,2%).

Стоимость условного (минимального) набора продуктов питания в расчете на месяц в среднем по России в конце декабря 2019 г. составила 4067,7 рубля и по сравнению с предыдущим месяцем увеличилась на 0,9% (с начала года - на 1,9%).

В декабре 2019 г. по сравнению с предыдущим месяцем индекс потребительских цен составил 100,4%, изменение официального курса доллара США и евро к рублю - 96,6% и 98,3% соответственно.

Реальные денежные доходы, по оценке, в IV квартале 2019 г. по сравнению с соответствующим периодом предыдущего года увеличились на 1,7%, в 2019 г. по сравнению с 2018 г. увеличились на 1,5%.

Реальные располагаемые денежные доходы (доходы за вычетом обязательных платежей, скорректированные на индекс потребительских цен), по оценке, в IV квартале 2019 г. по сравнению с соответствующим периодом предыдущего года увеличились на 1,1%, в 2019 г. по сравнению с 2018 г. увеличились на 0,8%.

Заработная плата. Среднемесячная начисленная заработная плата работников организаций в ноябре 2019 г. составила 46285 рублей и по сравнению с соответствующим периодом предыдущего года выросла на 6,3%, в январе-ноябре 2019 г. - на 7,2%.

Просроченная задолженность по заработной плате, по сведениям, представленным организациями (не относящимися к субъектам малого предпринимательства). Суммарная задолженность по заработной плате по кругу наблюдаемых видов экономической деятельности на 1 января 2020 г. составила 2114 млн рублей и по сравнению с 1 декабря 2019 г. снизилась на 794 млн рублей (27,3%).

Объем просроченной задолженности по заработной плате, сложившийся на 1 января 2020 г., составлял менее 1% месячного фонда заработной платы работников наблюдаемых видов экономической деятельности.

Из общей суммы просроченной задолженности 495 млн рублей (23,4%) приходится на задолженность, образовавшуюся в 2018 г., 626 млн рублей (29,6%) - в 2017 г. и ранее.

Задолженность из-за несвоевременного получения денежных средств из бюджетов всех уровней по кругу наблюдаемых видов экономической деятельности на 1 января 2020 г. составила 14 млн рублей, или 0,7% общего объема просроченной задолженности по заработной плате.

Из общего объема задолженности из-за бюджетного недофинансирования 52,9% приходилось на бюджеты субъектов Российской Федерации, 47,1% - на местные бюджеты. При определении задолженности из федерального бюджета организациями учитываются невыплаченные

своевременно средства федерального бюджета, относящиеся, в соответствии с бюджетной классификацией, к статье "оплата труда", а также суммы оплаты труда, предусмотренные за выполнение государственных заказов и целевых производственных программ, финансируемых из федерального бюджета.

На 1 января 2020 г. просроченная задолженность по заработной плате из-за несвоевременного получения денежных средств из бюджетов всех уровней отсутствовала в 82 субъектах Российской Федерации.

Задолженность по заработной плате из-за отсутствия собственных средств организаций за декабрь 2019 г. снизилась на 781 млн рублей (27,1%) и на 1 января 2020 г. составила 2100 млн рублей.

Численность рабочей силы, по предварительным итогам выборочного обследования рабочей силы в возрасте 15 лет и старше, в декабре 2019 г. составила 75,9 млн человек, или 52% от общей численности населения страны.

В ноябре 2019 г. в общей численности занятого населения 31,8 млн человек, или 43,7% составляли штатные (без учета совместителей) работники организаций, не относящихся к субъектам малого предпринимательства. На условиях совместительства и по договорам гражданско-пра-вового характера для работы в этих организациях привлекалось еще 1,4 млн человек (в эквиваленте полной занятости). Число замещенных рабочих мест работниками списочного состава, совместителями и лицами, выполнявшими работы по договорам гражданско-правового характера, в организациях (без субъектов малого предпринимательства) в ноябре 2019 г. составило 33,2 млн человек и было меньше, чем в ноябре 2018 г., на 17 тыс. человек, или на 0,1%.

Безработица. В декабре 2019 г., по предварительным итогам выборочного обследования рабочей силы, 3,5 млн человек в возрасте 15 лет и старше, или 4,6 % рабочей силы классифицировались как безработные (в соответствии с методологией Международной Организации Труда).

При этом **зарегистрированы** в качестве безработных в органах службы занятости населения, по данным Роструда, 0,7 млн человек, в том числе 0,6 млн человек получали пособие по безработице.

2. Основные тенденции социально - экономического развития по итогам 2019 г. – начала 2020 г.

Инфляция

В марте инфляция ускорилась до 2,5% после минимума 2,3% в феврале. Это было связано с действием краткосрочных инфляционных факторов, наложившихся на постепенное усиление инфляционного давления в экономике в ответ на стимулирующую бюджетную политику и произошедшее в 2019 г. смягчение денежно-кредитной политики.

Существенное ослабление рубля вслед за падением цен на нефть, а также временный всплеск спроса населения на товары длительного хранения, оказывают влияние на инфляцию, но оно будет временным и краткосрочным. Вместе с тем произошедшее за эти годы снижение инфляционных ожиданий и рост уровня самообеспечения по ряду видов сельскохозяйственной продукции ограничивают вторичные эффекты такого ускорения инфляции.

После ожидаемого ускорения инфляция стабилизируется вблизи цели в 2021 году, в том числе благодаря проводимой денежно-кредитной политике. Ожидаемое частичное восстановление цен на нефть и сдержанный потребительский спрос формируют в целом дезинфляционный фон на среднесрочном горизонте.

Экономическая динамика

В I квартале 2020 г. сокращение внешнего спроса, сопровождаемое падением цен на российские экспортные товары, резко ускорилось. При этом внутренний спрос в российской экономике в январе-феврале демонстрировал повышательную динамику: потребительская активность населения увеличивалась благодаря ускорению роста реальной заработной платы, активизация бюджетных расходов положительно влияла на общий спрос в экономике.

Вместе с тем в марте в России возникли внутренние ограничения предпринимательской и потребительской активности в связи с пандемией коронавируса. Опережающие индикаторы указывают на то, что это уже привело к временному снижению производства и ухудшения потребительских настроений в экономике на фоне вхождения в рецессию глобальной экономики. Продление нерабочих дней в России до конца апреля окажет сдерживающий эффект на экономическую активность в краткосрочной перспективе. Однако эта мера является необходимой с точки зрения борьбы с распространением коронавируса. Глубину и продолжительность спада в настоящий момент трудно точно оценить, поскольку они во многом зависят от развития ситуации с пандемией и дальнейших действий правительств многих стран по ее ограничению. Учитывая принимаемые масштабные меры поддержки со стороны правительств и центральных банков, можно предположить, что в случае купирования пандемии восстановление мировой и российской экономики может произойти довольно быстро.

Индексы PMI

Индексы PMI указывают на значительное снижение деловой активности в марте на фоне действия внешних и внутренних ограничительных мер для предотвращения распространения COVID-19.

Сфера услуг сильнее почувствовала на себе влияние ограничительных мер: основная часть шока спроса из-за ограничительных мер как раз приходится на эту сферу. Схожая картина наблюдается и в других странах.

Помимо шока спроса к снижению активности в обрабатывающих отраслях приводят шоки предложения, а именно разрывы в глобальных цепочках поставок.

Продление нерабочих дней до конца апреля окажет сдерживающий эффект на экономическую активность в краткосрочной перспективе. Однако эта мера является жизненно необходимой с точки зрения борьбы с распространением коронавируса и быстрого восстановления экономики в дальнейшем.

Розничная торговля

Из-за обострившейся ситуации с коронавирусной инфекцией и значительного ослабления рубля в марте можно ожидать ускорения роста как в продовольственном, так и непродовольственном сегменте, что способствует ускорению инфляции. Впрочем, уже в начале II квартала динамика розничной торговли может развернуться после временного всплеска спроса в марте из-за влияния ограничительных мер на потребительскую активность, особенно в непродовольственном сегменте.

Бюджетная политика

В условиях растущего негативного влияния коронавируса и падения нефтяных цен стимулирующие меры бюджетной политики должны выйти на передний план. Низкий валовый и чистый государственный долг должны позволить проводить контрциклическую бюджетную политику без рисков для устойчивости государственных финансов.

Оставшиеся месяцы 2020 г. будут характеризоваться снижением доходов (скользящее за 12 месяцев) и ростом расходов расширенного бюджета. Динамика основных бюджетных показателей будет во многом зависеть от тяжести последствий распространения эпидемии коронавируса, а также глубины и длительности падения цен сырьевых товаров, прежде всего нефти.

В текущей ситуации, пока действуют ограничительные меры, эффективность мер денежно-кредитной политики по поддержке спроса в экономике ограничена, и на первый план должна выйти бюджетная политика. Она позволяет оперативно и адресно направить финансовые ресурсы наиболее уязвимым отраслям, регионам и социальным группам. Правительство уже приняло ряд мер. Введена отсрочка по налоговым платежам и страховым взносам наиболее пострадавшим отраслям19 , а также малым и средним предприятиям (МСП). МСП также получил отсрочки платежей за аренду государственного и муниципального имущества и бессрочное снижение ставок страховых взносов с 30 до 15% на зарплаты свыше МРОТ. Увеличены выплаты на детей до 7 лет, пособия по безработице и выплаты по больничным. Обнулены таможенные пошлины на ввозимые лекарственные препараты и медикаменты, введены послабления при выполнении госзаказа. Это вызовет дополнительное снижение доходной части бюджета и увеличит расходы в 2020 г. Тем самым усилится контрциклическая поддержка экономики со стороны бюджетной политики (в среднесрочной перспективе меры в целом нейтральны для сальдо бюджета),

Расходы федерального бюджета на текущий год защищены от сокращения бюджетным правилом. Возможное сокращение доходов относительно плановой величины предположительно будет компенсироваться расширением привлекаемых источников финансирования, в частности средств ФНБ (в марте Минфин России перевел в ФНБ дополнительные нефтегазовые доходы за 2019 г.).

Профицит бюджетной системы по итогам 2019 г. сменится дефицитом в 2020 году. Тем не менее, низкий валовый и чистый государственный долг должны позволить проводить контрциклическую бюджетную политику без рисков для устойчивости государственных финансов.

Глобальная экономика

Пандемия подталкивает власти стран к беспрецедентным стимулирующим мерам:

1. Мировые центральные банки переходят на поддержку не только банковской системы, но и ликвидности нефинансовых компаний: ФРС повторно запустила программу покупок краткосрочного корпоративного долга (CPPF), ЕЦБ расширил перечень облигаций нефинансового сектора для покупок в рамках QE и PEPP, Банк Англии предлагает запустить безлимитное QE для покупок краткосрочного долга больших компаний.

2. Власти Китая вынуждены оперативно принимать новые стимулирующие меры. По итогам января-февраля снижение экономической активности в Китае оправдало самые пессимистичные прогнозы, мартовская статистика также ожидается слабой.

Источник: 1. http://www.cbr.ru/collection/collection/file/27780/bulletin_20-02.pdf

Вывод: Существенное ослабление рубля вслед за падением цен на нефть, а также временный всплеск спроса населения на товары длительного хранения, оказывают влияние на инфляцию, но оно будет временным и краткосрочным.

Продление нерабочих дней в России до конца апреля окажет сдерживающий эффект на экономическую активность в краткосрочной перспективе. Однако эта мера является необходимой с точки зрения борьбы с распространением коронавируса. Глубину и продолжительность спада в настоящий момент трудно точно оценить, поскольку они во многом зависят от развития ситуации с пандемией и дальнейших действий правительств многих стран по ее ограничению.

Перспективы рынка недвижимости[3]

Учитывая, что инвестиции в недвижимость, как самый дорогостоящий товар, требуют благоприятной перспективы на десятки лет вперед, неуверенность на рынке недвижимости была причиной его медленного восстановления в 2018-2019гг. Из-за падения мировых цен нефти в 2015 году (и, как следствие, доходов бюджета и девальвации рубля), негативных потоков СМИ о санкциях против России снизился потребительский спрос и, особенно, спрос на дорогостоящие товары. По причине покупательской неуверенности снизилась активность всех рынков и, особенно, рынка недвижимости. Коррекция (снижение) цен недвижимости 2015–2017 годов и восстановление роста доходов населения оздоровили этот рынок и при общеэкономическом росте создали основу его дальнейшего поступательного развития.

Сегодня можно утверждать, что рынок жилой и нежилой недвижимости сбалансирован, стабильно и неуклонно развивается и активизируется. Сейчас цены на рынке (относительно себестоимости строительства) минимальные и в дальнейшем будут постепенно расти, поскольку есть предпосылки общеэкономического роста и роста доходов населения. Рост спроса на объекты капитального строительства в дальнейшем активизирует рынок земли.

Следовательно, пришло время спокойно покупать необходимые жилые и нежилые объекты с целью улучшения жилищных условий и развития бизнеса, в том числе рентного.

Внедрение с 2019 года эскроу-счетов и переход от долевого строительства к банковскому кредитованию поэтапно решит проблему «обманутых дольщиков». Это незначительно повысит уровень цен недвижимости за счет включения банков и страховых компаний в схему финансирования. Уход с рынка неэффективных застройщиков и финансовый контроль банков сделают этот рынок менее рискованным и в дальнейшем снизят ставки банковского финансирования строительства.

По итогам ретроспективного периода социально-экономическая обстановка региона характеризуется как стабильная – отмечается стабилизация основных показателей характеризующих социально-экономическое положение.

2. Тенденции рынка.

В общем случае рынок недвижимости практически в любом регионе может быть разделен на два базовых сегмента:

- сегмент строительных объектов;
- сегмент земли.

В базовом сегменте строительных объектов формируются локальные рынки (сегменты):

- жилой недвижимости;
- коммерческой (административно-офисной, торговой, складской, производственной) недвижимости;
- загородной недвижимости.

Необходимо отметить, что наличие земельного ресурса является необходимым условием создания и развития готовых объектов различного функционального назначения. Данное обстоятельство приводит к тому, что закономерности функционирования земельного сегмента рынка в регионе определяются характером функционирования сегмента готовых объектов жилой, коммерческой и загородной недвижимости. Именно развитие данных сегментов приводит к возникновению фактора полезности земельных участков, как способности удовлетворять потребности пользователя (потенциального пользователя) в течение определенного времени, а так же формирует предпосылки для выбора наиболее эффективного использования земельного участка, с точки зрения создания наиболее доходных улучшений.

В общем случае механизм взаимодействия сегментов рынка земли и строительных объектов включает несколько уровней.

1. Первый уровень – первичный рынок земли.

На данном уровне происходит формирование базового ресурса земельного рынка – свободных земельных участков оформленных в частную собственность. Формирование свободных земельных участков происходит двумя путями:

- выкуп в собственность земельных участков находящихся в государственной (федеральной или муниципальной) собственности. Как правило, данный механизм формирования

[3] https://statrielt.ru/downloads

первичного земельного ресурса распространяется на земли категории «земли промышленности» и «земли поселений».

- преобразование долей участия в сельхоз предприятиях в объекты недвижимости – земельные участки. Как правило, данный механизм формирования первичного земельного ресурса распространяется на земли категории «земли сельскохозяйственного назначения».

Товаром на данном уровне является – земельный участок, оформленный в собственность, с возможной категорией – «земли промышленности», «земли поселений» или «земли сельскохозяйственного назначения» (наиболее частый вариант) и видом разрешенного использования соответствующего фактически существовавшему на момент перевода из государственной собственности или выделения из состава сельхоз предприятия.

Потенциальный потребитель – девелоперские или «ленд»- девелоперские компании.

2. Второй уровень – рынок земельных участков с измененной категорией использования.

На данном уровне реализуются земли, законодательно разрешенные для создания готовых объектов различного функционального назначения. Базой для данного уровня являются земли, формируемые на первичном рынке. Переход земель из ресурса первого уровня в товарный продукт второго уровня связан с временными и финансовыми издержками, на изменение категории и разрешенного использования земель.

Товаром на данном уровне является – земельный участок, оформленный в собственность, с целевой категорией и видом разрешенного использования.

Потенциальный потребитель – девелоперские или «ленд»- девелоперские компании.

3. Третий уровень – рынок объектов «ленд»-девелопмента.

На данном уровне реализуются «улучшенные» земли, законодательно разрешенные для создания готовых объектов различного функционального назначения. Под «улучшением» понимается проведение комплекса мероприятий ориентированных на повышение инвестиционной привлекательности земельных участок (проведение дополнительного межевания, оформление отдельных участков в собственность, получение ИРД на строительство, в ряде случаев подвод коммуникаций).

Товаром на данном уровне является – земельный участок, оформленный в собственность, с целевой категорией и видом разрешенного использования, а также дополнительными правоустанавливающими и разрешительными документами (в ряде случаев с техническими улучшениями в виде инженерных сетей или разрешений на подключение).

Потенциальный потребитель – девелоперские компании, а также не профильные, относительно рынка земли, потребители (как юридические, так и физические лица). Земельные участки данного уровня могут являться объектом массового спроса и иметь устойчивые закономерности ценообразования, определяемые соотношением спроса и предложения (наиболее типичная ситуация для земель с разрешенным использованием для ИЖС).

С учетом структуры взаимодействия сегментов рынка земли и готовых объектов, земельные участки, как объекты оценки, могут быть разделены на две группы:

- первая группа – земельные участки, являющиеся объектом конечного спроса (поток дохода возникает в результате реализации земельного участка конечному массовому потребителю непосредственно);
- вторая группа – земельные участки, предназначенные для реализации инвестиционных проектов (поток дохода возникает только в результате осуществления инвестиционного проекта за счет реализации улучшений конечному массовому потребителю).

Итоги 2019 г на рынке загородной недвижимости Подмосковья[4]

В профильном Департаменте ИНКОМ-Недвижимость подвели итоги прошлого года на вторичной «загородке» Московской области.

По мнению специалистов компании, лишь 25% выставленных лотов имеют адекватный ценник, стоимость остальных объектов завышена в диапазоне от 30% до нескольких раз. При этом средняя цена коттеджа выросла за год на четверть, до 10 млн руб., дачи, напротив, подешевели на 5%, до 5 млн руб. Впрочем, для многих клиентов это все равно дорого: сумма покупки в дачном сегменте составляет сейчас в среднем 1,5 млн руб.

Обзор количественных показателей

Сделок на вторичном рынке загородной недвижимости в 2019-м стало на 21% меньше, чем было в 2018 г. Эксперты компании отмечают, что помимо некачественного товара в стагнации сегмента виноваты продавцы, 30% из которых вообще не готовы предоставлять скидку, а 50% согласны уступить не более 10% от стоимости лота.

В конце 2019 года на вторичном рынке загородной недвижимости Подмосковья в продаже находилось 56 763 объекта, что на 3% уступает показателям 2018 г. 48% предложения

[4] https://www.realtymag.ru/articles/publikacii/itogi-2019-g-na-rynke-zagorodnoi-nedvizhimosti-podmoskovya/

составили коттеджи, 38% – участки без подряда (УБП), 9% – дачные дома и 5% – блокированная застройка (таунхаусы и дуплексы).

«В прошлом году темпы сокращения экспозиции на рынке загородной недвижимости" ощутимо замедлились, – отмечает руководитель Аналитического центра ИНКОМ-Недвижимость Дмитрий Таганов. – Для сравнения: за 2018-й предложение в сегменте уменьшилось на 28%. Я считаю, что подобная стабилизация объясняется общим подъемом активности на рынке жилья. Он производит психологический эффект, который сильнее всего действует именно на владельцев "вторички". Как итог – мы видим, что все больше людей на загородном рынке решают выставить свой лот на продажу или, если он уже находится на реализации, продолжают ждать покупателя».

Впрочем, отсутствие перемен в экспозиции таит в себе определенные риски: из-за него не происходит оздоровление предложения, а число низколиквидных объектов растет.

«Лишь 25% представленных в продаже лотов имеют адекватную стоимость, – говорит Дмитрий Таганов. – У большей части объектов цены завышены: в среднем на 30-40%, а в отдельных случаях – в несколько раз. Многие лоты имеют юридические проблемы, плохое техническое состояние, неудачное расположение, слишком большую площадь и т.д. Все эти факторы значительно снижают возможность их продажи, и даже скидка не всегда помогает».

По данным Аналитического центра компании, средняя площадь выставленного на «вторичке» коттеджа составляет 281 кв. м, таунхауса – 200 кв. м, дачи – 76 кв. м, УБП – 13 соток. При этом наиболее частый запрос клиентов – это дом метражом не более 150 «квадратов».

Цены

Если рассматривать цены на вторичном рынке загородного жилья, то самым дорогостоящим форматом здесь являются таунхаусы: их средняя стоимость равна 16 млн руб., с учетом общего дефицита таких строений она поднялась за год на 45%. Коттеджи предлагаются в среднем за 9,9 млн руб., что на 24% превышает прошлогодние показатели. Средний ценник дачи, в свою очередь, понизился на 5% и сейчас равен 5 млн руб. Стоимость предложения УБП осталась неизменной и составляет в среднем 2 млн руб.

Интересно заметить, как различаются установленные продавцами цены и реальные бюджеты сделок на загородной «вторичке». Так, таунхаусы приобретают в среднем за 11,1 млн руб., т.е. в 1,4 раза дешевле. Примерно такая же разница наблюдается в сегменте коттеджей, которые находят нового владельца при средней сумме сделки 7,2 млн руб. Земельные участки покупают за 1,3 млн руб., или по стоимости в 2,6 раза ниже средней цены предложения. Однако «рекордсменом» оппозиции «ожидания – реальность» являются дачи: их приобретают в среднем за 1,5 млн руб., что в 3,3 раза меньше суммы, которую за них обычно просят.

«При разумной ценовой политике дачи являются весьма популярным товаром на "загородке", – комментирует Дмитрий Таганов. – Особым спросом пользуются дома в хорошем состоянии, построенные из качественных материалов, с коммуникациями и удобным расположением».

Эластичность спроса и предложения

Средний срок экспозиции домостроения на «вторичке» составляет сегодня 6-8 месяцев в зависимости от состояния объекта, его удаленности от столицы и т.д. Участки, а также дома больших размеров могут ожидать покупателя год-полтора.

«Проблема загородной "вторички" заключается еще и в том, что около 30% продавцов вообще не готовы к торгу, – добавляет Дмитрий Таганов. – Половина владельцев жилья согласна предоставить скидку, но не более чем 10%. И только каждый пятый собственник готов к плодотворному диалогу с покупателем».

Как следствие, в 2019-м спрос в сегменте сократился на 21% в годовом выражении. За указанный период на подмосковной вторичной «загородке» было реализовано 1513 лотов. 45% клиентов выбрали коттеджи (на 1 п.п. меньше, чем годом ранее), 41% – УБП (+4 п.п.), 10% – дачи (-3 п.п.) и 4% – таунхаус или дуплекс (без изменений).

Среди наиболее популярных направлений в 2019 году оказались Новорижское и Егорьевское шоссе (по 14% сделок у каждого), Дмитровское и Ленинградское направления (по 8% продаж), а также Калужское и Киевское шоссе (по 7% спроса). При этом 18% приобретенных объектов находятся на расстоянии до 30 км от Москвы, 28% – от 31 до 60 км, 54% – далее 60 км.

4. Анализ влияния общей политической и социально-экономической обстановки в стране и регионе расположения объекта (объектов) оценки на рынок оцениваемого (оцениваемых) объектов

В целом, тенденции на рынке недвижимости региона, в части рынка земли, разнонаправленные и заключаются, в падении и росте цен на рынке в разных территориальных зонах и в разных направлениях.

3.2.2. Определение сегмента рынка, к которому принадлежат оцениваемые объекты

В данном подразделе проводится определение сегмента рынка, к которому принадлежат оцениваемые объекты. Если рынок недвижимости неразвит и данных, позволяющих составить представление о ценах сделок и (или) предложений с сопоставимыми объектами недвижимости,

недостаточно, допускается расширить территорию исследования за счет территорий, схожих по экономическим характеристикам с местоположением оцениваемых объектов.

Как отмечалось ранее механизм взаимодействия сегментов рынка земли и строительных объектов включает несколько уровней.

1. Первый уровень – первичный рынок земли.

На данном уровне происходит формирование базового ресурса земельного рынка – свободных земельных участков оформленных в частную собственность с возможной категорией – «земли промышленности», «земли поселений» или «земли сельскохозяйственного назначения» (наиболее частый вариант) и видом разрешенного использования соответствующего фактически существовавшему на момент перевода из государственной собственности или выделения из состава сельхоз предприятия.

Потенциальный потребитель – девелоперские или «ленд»- девелоперские компании.

2. Второй уровень – рынок земельных участков с измененной категорией использования.

На данном уровне реализуются земли, законодательно разрешенные для создания готовых объектов различного функционального назначения. Базой для данного уровня являются земли, формируемые на первичном рынке. Переход земель из ресурса первого уровня в товарный продукт второго уровня связан с временными и финансовыми издержками, на изменение категории и разрешенного использования земель.

3. Третий уровень – рынок объектов «ленд»-девелопмента.

На данном уровне реализуются «улучшенные» земли, законодательно разрешенные для создания готовых объектов различного функционального назначения. Под «улучшением» понимается проведение комплекса мероприятий, ориентированных на повышение инвестиционной привлекательности земельных участок (проведение дополнительного межевания, оформление отдельных участков в собственность, получение ИРД на строительство, в ряде случаев подвод коммуникаций). Земельные участки данного уровня могут являться объектом массового спроса и иметь устойчивые закономерности ценообразования, определяемые соотношением спроса и предложения (наиболее типичная ситуация для земель с разрешенным использованием для ИЖС).

Исходя из категории и вида разрешенного использования, оцениваемые земельные участки могут быть отнесены к объектам, образующим в регионе рынок объектов «ленд»-девелопмента.

С учетом структуры взаимодействия сегментов рынка земли и готовых объектов, земельные участки, как объекты оценки, могут быть разделены на две группы:

- первая группа – земельные участки, являющиеся объектом конечного спроса (поток дохода возникает в результате реализации земельного участка конечному массовому потребителю непосредственно);
- вторая группа – земельные участки, предназначенные для реализации инвестиционных проектов (поток дохода возникает только в результате осуществления инвестиционного проекта за счет реализации улучшений конечному массовому потребителю).

В общем случае, оцениваемые земельные участки могут быть отнесены к первой группе – земельные участки, являющиеся объектом конечного спроса.

Применительно к оцениваемым объектам исходные для оценки данные могут наблюдаться на следующих рынках (в терминологии Международного стандарта финансовой отчетности (IFRS) 13 «Оценка справедливой стоимости»):

- посредническом рынке;
- рынке «от принципала к принципалу».

В дальнейшем была проведена локализация рынка объектов недвижимости непосредственно связанных с объектом (объектами) оценки. Локализация рынка проведена по причине того, что в отчете должна быть изложена информация, существенная с точки зрения оценщика для определения стоимости объекта (объектов) оценки. Локализация условий поиска объектов анализа позволяет отобрать наиболее информационно ценные оферты. Исходные условия локализации представлены в табл. 11.

Таблица 11.

Исходные условия локализации объектов анализа

Наименование показателя	Значение показателя
Вид использования и (или) зонирование:	
категория объекта	земли сельскохозяйственного назначения
разрешенное использование объекта	для дачного строительства
Характеристики местоположения:	
адрес объекта	Московская область, Солнечногорский район, с.п. Пешковское, в районе д. Холмы КП «Тироль»

Наименование показателя	Значение показателя
типовая территориальная зона в пределах региона	от 31 до 50 км от МКАД
типовая территориальная зона в пределах города	не локализовалась
удаление от МКАД	до 50 км от МКАД
Физические характеристики:	
площадь	не локализовалось
наличие коммуникаций	не локализовалось
рельеф объекта	не локализовалось
форма объекта	не локализовалось

Источник: 1. Анализ Оценщика.

В соответствии с приведенными в табл.11 правилами доступны 26 объявлений на сайте www.asterra.ru:

Источник: 1. https://www.asterra.ru/projects/tirol/genplan.php

В качестве объектов анализа, при проведении настоящей оценки, были использованы 26 предложений, по которым была доступна информация о цене.

Ссылки и копии страниц Интернет представлены в Приложении 2 настоящего Отчета.

На указанных в Приложении 2 настоящего Отчета ресурсах, актуальны оферты, которые могут рассматриваться как объекты анализа.

3.2.3. Анализ фактических данных о ценах предложений

В данном разделе проводится анализ фактических данных о ценах сделок и (или) предложений с объектами недвижимости из сегментов рынка, к которым могут быть отнесены оцениваемые объекты при фактическом, а также при альтернативных вариантах их использования, с указанием интервала значений цен.

При проведении настоящей оценки объектами анализа являются объекты недвижимости, имущественные права на которые являются правом собственности.

Условия финансирования предполагаемой сделки с объектами анализа – полная, единовременная оплата.

Условия продажи объектов анализа – розничная продажа.

Описание объектов анализа представлено в табл. 12 – табл. 17. Подтверждение наличия и описание объектов, выбранных в качестве объектов анализа, представлено в Приложении 2 к настоящему Отчету.

Таблица 12.

Данные о виде использования объектов анализа

Объект анализа	Категория объекта	Разрешенное использование объекта
Все объекты анализа	земли сельскохозяйственного назначения	для дачного строительства

Источник: 1. Анализ Оценщика

Таблица 13.

Данные об адресах объектов анализа

Объект анализа	Адрес объекта
Все объекты анализа	Московская область, Солнечногорский район, с.п. Пешковское, в районе д. Холмы КП «Тироль»

Источник: 1. Анализ Оценщика

Таблица 14.

Характеристики местоположения объектов анализа

Объект анализа	Типовая территориальная зона в пределах региона	Типовая территориальная зона в пределах города	Удаление от МКАД
Все объекты анализа	от 31 до 50 км от МКАД	не определялась	Ленинградское ш. 39 км от МКАД

Источник: 1. Анализ Оценщика

Таблица 15.

Физические характеристики объектов анализа

Объект анализа	Площадь, кв. м	Номер на Генплане	Интернет-ссылка	Цена предложения, руб.	Удельный показатель, руб. за кв. м	Наличие коммуникаций	Сведения о близости к объектам, нарушающим экологию местности
Объект 1	616,0	10Б	http://www.asterra.ru/items/prodazha-zemelnogo-uchastka-po-dmitrovskomu-shosse_3795/	1 580 680	2 566	электричество и газоснабжение, водоснабжение и канализация включены в стоимость предложения	нет
Объект 2	854,0	52	http://www.asterra.ru/items/prodazha-zemelnogo-uchastka-po-leningradskomu-shosse_2745/	1 732 320	2 028	электричество и газоснабжение, водоснабжение и канализация включены в стоимость предложения	нет
Объект 3	796,0	59	http://www.asterra.ru/items/prodazha-zemelnogo-uchastka-po-dmitrovskomu-shosse_2752/	1 669 680	2 098	электричество и газоснабжение, водоснабжение и канализация включены в стоимость предложения	нет
Объект 4	844,0	57	http://www.asterra.ru/items/prodazha-zemelnogo-uchastka-po-dmitrovskomu-shosse_2750/	1 721 520	2 040	электричество и газоснабжение, водоснабжение и канализация включены в стоимость предложения	нет
Объект 5	899,0	56	http://www.asterra.ru/items/prodazha-zemelnogo-uchastka-po-leningradskomu-shosse_2749/	1 745 580	1 942	электричество и газоснабжение, водоснабжение и канализация включены в стоимость предложения	нет
Объект 6	781,0	67	http://www.asterra.ru/items/prodazha-zemelnogo-uchastka-po-dmitrovskomu-shosse_2760/	1 696 620	2 172	электричество и газоснабжение, водоснабжение и канализация включены в стоимость предложения	нет
Объект 7	801,0	66	http://www.asterra.ru/items/prodazha-zemelnogo-uchastka-po-leningradskomu-shosse_2759/	1 675 080	2 091	электричество и газоснабжение, водоснабжение и канализация включены в стоимость предложения	нет
Объект 8	851,0	65	http://www.asterra.ru/items/prodazha-zemelnogo-uchastka-po-dmitrovskomu-shosse_2758/	1 921 200	2 258	электричество и газоснабжение, водоснабжение и канализация включены в стоимость предложения	нет
Объект 9	829,0	63	http://www.asterra.ru/items/prodazha-zemelnogo-uchastka-po-dmitrovskomu-shosse_2756/	1 609 200	1 941	электричество и газоснабжение, водоснабжение и канализация включены в стоимость предложения	нет
Объект 10	792,0	77	http://www.asterra.ru/items/prodazha-zemelnogo-uchastka-po-dmitrovskomu-shosse_2770/	1 640 520	2 071	электричество и газоснабжение, водоснабжение и канализация включены в стоимость предложения	нет
Объект 11	792,0	76	http://www.asterra.ru/items/prodazha-zemelnogo-uchastka-po-leningradskomu-shosse_2769/	1 652 675	2 087	электричество и газоснабжение, водоснабжение и канализация включены в стоимость предложения	нет
Объект 12	873,0	75	http://www.asterra.ru/items/prodazha-zemelnogo-uchastka-po-dmitrovskomu-shosse_2768/	1 674 270	1 918	электричество и газоснабжение, водоснабжение и канализация включены в стоимость предложения	нет
Объект 13	873,0	74	http://www.asterra.ru/items/prodazha-zemelnogo-uchastka-po-leningradskomu-shosse_2767/	1 635 660	1 874	электричество и газоснабжение, водоснабжение и канализация включены в стоимость предложения	нет
Объект 14	807,0	73	http://www.asterra.ru/items/prodazha-zemelnogo-uchastka-po-dmitrovskomu-shosse_2766/	1 654 545	2 050	электричество и газоснабжение, водоснабжение и	нет

Объект анализа	Площадь, кв. м	Номер на Генплане	Интернет-ссылка	Цена предложения, руб.	Удельный показатель, руб. за кв. м	Наличие коммуникаций	Сведения о близости к объектам, нарушающим экологию местности
Объект 15	905,0	80	http://www.asterra.ru/items/prodazha-zemelnogo-uchastka-po-leningradskomu-shosse_2773/	1 543 050	1 705	электричество и газоснабжение, водоснабжение и канализация включены в стоимость предложения	расположен на второй линии от линии электропередач (ЛЭП) 500 кВ, имеются перепады высот
Объект 16	718,0	81	http://www.asterra.ru/items/prodazha-zemelnogo-uchastka-po-dmitrovskomu-shosse_2774/	1 449 270	2 018	электричество и газоснабжение, водоснабжение и канализация включены в стоимость предложения	нет
Объект 17	868,0	83	http://www.asterra.ru/items/prodazha-zemelnogo-uchastka-po-dmitrovskomu-shosse_2776/	1 513 080	1 743	электричество и газоснабжение, водоснабжение и канализация включены в стоимость предложения	расположен на второй линии от линии электропередач (ЛЭП) 500 кВ, имеются перепады высот
Объект 18	622,0	84	http://www.asterra.ru/items/prodazha-zemelnogo-uchastka-po-leningradskomu-shosse_2777/	1 285 830	2 067	электричество и газоснабжение, водоснабжение и канализация включены в стоимость предложения	нет
Объект 19	635,0	85	http://www.asterra.ru/items/prodazha-zemelnogo-uchastka-po-dmitrovskomu-shosse_2778/	1 292 775	2 036	электричество и газоснабжение, водоснабжение и канализация включены в стоимость предложения	нет
Объект 20	2 296,0	86	http://www.asterra.ru/items/prodazha-zemelnogo-uchastka-po-leningradskomu-shosse_2779/	1 446 200	630	электричество и газоснабжение, водоснабжение и канализация включены в стоимость предложения	расположен на второй линии от линии электропередач (ЛЭП) 500 кВ, а также вблизи от вышки сотовой связи, имеется заболоченность
Объект 21	2 917,0	87	http://www.asterra.ru/items/prodazha-zemelnogo-uchastka-po-dmitrovskomu-shosse_2780/	1 306 588	448	электричество и газоснабжение, водоснабжение и канализация включены в стоимость предложения	расположен на второй линии от линии электропередач (ЛЭП) 500 кВ, а также вблизи от вышки сотовой связи, имеется заболоченность
Объект 22	1 549,0	98	http://www.asterra.ru/items/prodazha-zemelnogo-uchastka-po-leningradskomu-shosse_2791/	1 453 738	939	электричество и газоснабжение, водоснабжение и канализация включены в стоимость предложения	расположен на второй линии от линии электропередач (ЛЭП) 500 кВ, а также вблизи от вышки сотовой связи, имеется заболоченность
Объект 23	1 641,0	100	http://www.asterra.ru/items/prodazha-zemelnogo-uchastka-po-leningradskomu-shosse_2793/	1 501 888	915	электричество и газоснабжение, водоснабжение и канализация включены в стоимость предложения	расположен на второй линии от линии электропередач (ЛЭП) 500 кВ, а также вблизи от вышки сотовой связи, имеется заболоченность
Объект 24	1 382,0	197	http://www.asterra.ru/items/prodazha-zemelnogo-uchastka-po-leningradskomu-shosse_2855/	2 044 580	1 479	электричество и газоснабжение, водоснабжение и канализация включены в стоимость предложения	расположен на второй линии от линии электропередач (ЛЭП) 500 кВ, имеются перепады высот
Объект 25	2 478,0	19,0	http://www.asterra.ru/items/prodazha-zemelnogo-uchastka-po-dmitrovskomu-shosse_2712/	3 638 190	1 468	электричество и газоснабжение, водоснабжение и канализация включены в стоимость предложения	расположен на второй линии от линии электропередач (ЛЭП) 500 кВ, имеются перепады высот
Объект 26	1 700,0	19А	http://www.asterra.ru/items/prodazha-zemelnogo-uchastka-po-dmitrovskomu-shosse_6417/	1 036 890	610	электричество и газоснабжение, водоснабжение и канализация включены в стоимость предложения	расположен на второй линии от линии электропередач (ЛЭП) 500 кВ, а также вблизи от вышки сотовой связи, имеется заболоченность

Источник: 1. Анализ Оценщика

Таблица 16.

Данные об экономических характеристиках объектов анализа

Объект анализа	Уровень операционных расходов	Условия аренды	Состав арендаторов	Иные характеристики
все объекты анализа	земельный налог в соответствии с действующим законодательством	н/д	н/д	н/д

Источник: 1. Анализ Оценщика

Таблица 17.

Данные о наличии движимого имущества, не связанного с недвижимостью для объектов анализа

Объект анализа	Данные о наличии движимого имущества, не связанного с недвижимостью
все объекты анализа	отсутствует

Источник: 1. Анализ Оценщика

Анализ данных представленных в табл. 15, показывает, что цена предложений к продаже земельных участков, выбранных в качестве объектов анализа, находится в интервале от 448 руб./кв. м до 2 566 руб./кв. м. Интервал цен указан без учета скидок к ценам предложений.

Согласно данным, предоставленным представителем отдела продаж КП «Тироль» (тел. +7 (495) 642-60-60), цена подключения к коммуникациям посёлка составляет: 900 000 руб. (электричество, газ, вода, канализация) - для каждого отдельного участка, в независимости от его площади.

Скорректированные (уменьшенные) цены объектов анализа на величину затрат подключения к коммуникациям посёлка представлены в табл. 18.

Таблица 18.

Данные о ценах объектов анализа

Объект анализа	Цена объекта анализа, руб.	Стоимость подключения к коммуникациям, руб.	Скорректированная цена объекта анализа, руб.	Удельная цена объекта анализа, руб./кв. м
Объект 1	1 580 680	900 000	680 680	1 105
Объект 2	1 732 320	900 000	832 320	975
Объект 3	1 669 680	900 000	769 680	967
Объект 4	1 721 520	900 000	821 520	973
Объект 5	1 745 580	900 000	845 580	941
Объект 6	1 696 620	900 000	796 620	1 020
Объект 7	1 675 080	900 000	775 080	968
Объект 8	1 921 200	900 000	1 021 200	1 200
Объект 9	1 609 200	900 000	709 200	855
Объект 10	1 640 520	900 000	740 520	935
Объект 11	1 652 675	900 000	752 675	950
Объект 12	1 674 270	900 000	774 270	887
Объект 13	1 635 660	900 000	735 660	843
Объект 14	1 654 545	900 000	754 545	935
Объект 15	1 543 050	900 000	643 050	711
Объект 16	1 449 270	900 000	549 270	765
Объект 17	1 513 080	900 000	613 080	706
Объект 18	1 285 830	900 000	385 830	620
Объект 19	1 292 775	900 000	392 775	619
Объект 20	1 446 200	900 000	546 200	238
Объект 21	1 306 588	900 000	406 588	139
Объект 22	1 453 738	900 000	553 738	357
Объект 23	1 501 888	900 000	601 888	367
Объект 24	2 044 580	900 000	1 144 580	828
Объект 25	3 638 190	900 000	2 738 190	1 105
Объект 26	1 036 890	900 000	136 890	81
			мин	81
			макс	1 200
			среднее	773
			медиана	871
			стандартное отклонение	305

Источник: 1. Анализ Оценщика 2. Расчеты Оценщика

Анализ данных, представленных в табл. 18, показывает, что удельная цена предложений к продаже земельных участков, выбранных в качестве объектов анализа, находится в интервале от 81 руб./кв. м до 1 200 руб./кв. м. Интервал цен указан без учета скидок к ценам предложений и без учета цены подключения к коммуникациям посёлка.

Анализ ценовых диапазонов для вариантов альтернативного использования не проводился ввиду отсутствия такового.

3.2.4. Анализ основных факторов, влияющих на спрос, предложение и цены

В данном разделе проводится анализ основных факторов, влияющих на спрос, предложение и цены сопоставимых объектов недвижимости, например ставки доходности, периоды окупаемости инвестиций на рынке недвижимости, с приведением интервалов значений этих факторов.

Фактор спроса и предложения является основным и учитывает действие закона спроса и предложения, который формирует стоимость объекта недвижимости, как и любого товара на рынке.

Спрос – это количество объектов недвижимости и права на них, которые покупатели готовы приобрести по складывающимся ценам за определенный период времени. Основа спроса – желание потенциальных покупателей, обладающих необходимыми источниками финансирования, приобрести объект недвижимости.

Предложение – это количество объектов недвижимости, которое собственники готовы продать по определенным ценам за некоторый период. В любой текущий момент времени общее предложение складывается из двух элементов: предложение уже существующих и еще строящихся объектов недвижимости.

Выделяются три возможных варианта спроса и предложения:

- спрос и предложение равны, в результате рыночных сделок формируется справедливая равновесная рыночная цена объекта недвижимости, ценовая динамика при этом нулевая;
- спрос превышает предложение, цены на рынке растут, формируются спекулятивные цены;
- предложение превышает спрос, цены падают.

При проведении настоящей оценки оценка спроса и предложения производилась качественно, на основе определенной ранее динамики рынка. В общем случае можно утверждать следующее:

- рост цен на рынке недвижимости свидетельствует о превышении платежеспособного спроса над предложениями;
- стабилизация цен на рынке недвижимости свидетельствует об уравновешивании платежеспособного спроса с предложением;
- падение цен на рынке недвижимости свидетельствует о снижении платежеспособного спроса относительно действующего предложения.

В результате проведенного ранее анализа установлено, что в период предшествующий дате оценки сложились следующие тенденции на рынке земельных участков:

- среди наиболее популярных направлений в 2019 году оказались Новорижское и Егорьевское шоссе (по 14% сделок у каждого), Дмитровское и Ленинградское направления (по 8% продаж), а также Калужское и Киевское шоссе (по 7% спроса). При этом 18% приобретенных объектов находятся на расстоянии до 30 км от Москвы, 28% – от 31 до 60 км, 54% – далее 60 км;
- средняя площадь выставленного на «вторичке» участка составляет 13 соток;
- стоимость предложения участков осталась неизменной и составляет в среднем 2 млн руб.;
- земельные участки покупают за 1,3 млн руб., или по стоимости в 2,6 раза ниже средней цены предложения

В целом ликвидность рынка земли в регионе может быть оценена как низкая или ниже средней. При проведении настоящей оценки для классификации ликвидности рынка использовалась градации сроков экспозиции, представленная в Методических рекомендациях «Оценка имущественных активов для целей залога», разработанных Комитетом по оценочной деятельности АССОЦИАЦИИ РОССИЙСКИХ БАНКОВ (табл. 19).

Таблица 19.

Градация сроков экспозиции

Показатель ликвидности	Высокая	Выше средней	Средняя	Ниже средней	Низкая
Примерный срок экспозиции (реализации), месяцев	Менее 1	1-2	2-4	4-6	более 6

Источник: 1. http://www.ocenchik.ru/docs/268.html.

Данные об объеме продаж, емкости рынка, при проведении настоящей оценки не исследовались по причине того, что указанные факторы, как правило, не используются при расчете стоимости локальных объектов недвижимости.

При проведении настоящего анализа было исследовано влияние ряда факторов, рассматриваемых как ценообразующие (элементы сравнения), на цены сопоставимых объектов недвижимости. Рассматривались следующие наиболее типовые факторы:

- передаваемые имущественные права, ограничения (обременения) этих прав;
- условия финансирования состоявшейся или предполагаемой сделки (вид оплаты, условия кредитования, иные условия);
- условия продажи (нетипичные для рынка условия, сделка между аффилированными лицами, иные условия);
- условия рынка (изменения цен за период между датами сделки и оценки, скидки к ценам предложений, иные условия);
- вид использования и (или) зонирование;
- местоположение объекта;

- физические характеристики объекта;
- экономические характеристики (уровень операционных расходов, условия аренды, состав арендаторов, иные характеристики);
- наличие движимого имущества, не связанного с недвижимостью;
- другие характеристики (элементы), влияющие на стоимость.

1. Исследование влияния ценообразующих факторов на цены сопоставимых объектов недвижимости с использованием аппарата корреляционно-регрессионного анализа.

В общем случае указанное исследование может проводиться с использованием аппарата корреляционно-регрессионного анализа.

Метод регрессионного анализа базируется на применении аппарата математической статистики для проведения корреляционно – регрессионного анализа. На основе статистических данных о рыночных продажах недвижимости и выявленных факторов, наиболее существенно влияющих на стоимость недвижимости, определяется корреляционная связь между ценой продажи и соответствующим фактором (местоположение, доступность, и т. п.). Далее с помощью соответствующих статистических характеристик определяется вид уравнения регрессии (модель), которая позволяет произвести оценку оцениваемого объекта.

Расчетная зависимость, реализуемая при формировании статистической расчетной зависимости, имеет следующий вид (общее формализованное представление):

$$C_{ec} = f(U_1, U_2, ..., U_n),$$

где:

$U_1, U_2, ..., U_n$ - характеристики объекта оценки;

f - оператор функциональной зависимости, связывающей величины характеристики объекта оценки и стоимость единицы сравнения.

Множественная регрессия – один из наиболее распространенных методов определения стоимости объектов, учитывающих множество характеристик (факторов) данных объектов.

Основная цель – построить модель с большим числом факторов, определив при этом влияние каждого из них в отдельности, а также их совокупное воздействие на моделируемый показатель стоимости.

Объем выборки требуемый для построения модели зависит от числа факторов, включаемых в модель с учетом свободного члена. В общем случае для получения статистически значимой модели требуется на один фактор объем выборки, равный 5 - 8 наблюдений, т.е.:

$$V_{выборки} = (5 \div 8) * (n + k),$$

где:

n - число факторов, включаемых в модель;

k - число свободных членов в уравнении.

Для проведения расчетов необходимо установить перечень элементов сравнения (ценообразующих факторов) для которых выполняются два условия:

1. Значения элемента сравнения (ценообразующего фактора) должно быть различно у объекта оценки и объектов анализа (по данному элементу сравнения потенциально требуется корректировка).

2. Значения элемента сравнения (ценообразующего фактора) должно быть различно у объектов анализа (по данному элементу сравнения потенциально возможно исследование влияния изменения его значений на изменение цен объектов анализа).

Результаты анализа элементов сравнения (ценообразующих факторов) представлены в табл. 20.

Таблица 20.

Результаты анализа элементов сравнения (ценообразующих факторов)

Элементы сравнения (ценообразующие факторы)	Объекты оценки	Объекты анализа	Результаты сравнения объектов оценки и объектов анализа	Результаты анализа объектов анализа	Выводы о целесообразности и возможности исследования влияния ценообразующего фактора на цены объектов анализа
Передаваемые имущественные права, ограничения (обременения) этих прав	право собственности	право собственности	Отличий нет, корректировка не требуется	Идентичны для всех объектов анализа, исследовать влияние фактора на цены сопоставимых объектов невозможно	1. Исследование влияния фактора не возможно. 2. Корректировка по данному фактору не требуется.
Условия	полная	полная	Отличий нет,	Идентичны для всех	1. Исследование

Элементы сравнения (ценообразующие факторы)	Объекты оценки	Объекты анализа	Результаты сравнения объектов оценки и объектов анализа	Результаты анализа объектов анализа	Выводы о целесообразности и возможности исследования влияния ценообразующего фактора на цены объектов анализа
финансирования	единовременная оплата	единовременная оплата	корректировка не требуется	объектов анализа, исследовать влияние фактора на цены сопоставимых объектов невозможно	влияния фактора не возможно. 2. Корректировка по данному фактору не требуется.
Условия продажи	розничная продажа	розничная продажа	Отличий нет, корректировка не требуется	Идентичны для всех объектов анализа, исследовать влияние фактора на цены сопоставимых объектов невозможно	1. Исследование влияния фактора не возможно. 2. Корректировка по данному фактору не требуется.
Условия рынка (в части отношения даты оценки и дат оферт)	дата оценки	актуальны на дату оценки	Отличий нет, корректировка не требуется	Идентичны для всех объектов анализа, исследовать влияние фактора на цены сопоставимых объектов невозможно	1. Исследование влияния фактора не возможно. 2. Корректировка по данному фактору не требуется.
Условия рынка (в части скидки к ценам предложений)	приравнивается к сделке	оферта	Отличия существенные, требуется корректировка	Идентичны для всех объектов анализа, исследовать влияние фактора на цены сопоставимых объектов невозможно	1. Исследование влияния фактора не возможно. 2. Корректировка по данному фактору необходима.
Вид использования и (или) зонирование:					
- категория объекта	*земли сельскохозяйственного назначения*	*земли сельскохозяйственного назначения*	*Отличий нет, корректировка не требуется*	*Идентичны для всех объектов анализа, исследовать влияние фактора на цены сопоставимых объектов не возможно*	*1. Исследование влияния фактора не возможно. 2. Корректировка по данному фактору не требуется.*
- разрешенное использование объекта	*для дачного строительства*	*для дачного строительства*	*Отличий нет, корректировка не требуется*	*Идентичны для всех объектов анализа, исследовать влияние фактора на цены сопоставимых объектов не возможно*	*1. Исследование влияния фактора не возможно. 2. Корректировка по данному фактору не требуется.*
Местоположение:					
- адрес объекта	*Московская область, Солнечногорский район, с.п. Пешковское, в районе д. Холмы (КП «Тироль»)*	*Московская область, Солнечногорский район, с.п. Пешковское, в районе д. Холмы (КП «Тироль»)*	*Отличий нет, корректировка не требуется*	*Идентичны для всех объектов анализа, исследовать влияние фактора на цены сопоставимых объектов не возможно*	*1. Исследование влияния фактора не возможно. 2. Корректировка по данному фактору не требуется.*
- типовая территориальная зона в пределах региона	*в пределах от 31 до 50 км от МКАД*	*в пределах от 31 до 50 км от МКАД*	*Отличий нет, корректировка не требуется*	*Идентичны для всех объектов анализа, исследовать влияние фактора на цены сопоставимых объектов не возможно*	*1. Исследование влияния фактора не возможно. 2. Корректировка по данному фактору не требуется.*
- типовая территориальная зона в пределах города	*не определялась*	*не определялась*	*Отличий нет, корректировка не требуется*	*Идентичны для всех объектов анализа, исследовать влияние фактора на цены сопоставимых объектов невозможно*	*1. Исследование влияния фактора не возможно. 2. Корректировка по данному фактору не требуется.*
- удаление от МКАД, км	*39*	*39*	*Отличий нет, корректировка не требуется*	*Идентичны для всех объектов анализа, исследовать влияние фактора на цены сопоставимых объектов невозможно*	*1. Исследование влияния фактора не возможно. 2. Корректировка по данному фактору не требуется.*
Физические характеристики:					
- площадь, кв. м	*от 617,0 до 1 527,0 две группы площадей «до 1500 кв.м» и «от 1500 до 3000 кв.м»*	*от 616,0 до 2 917,0 две группы площадей «до 1500 кв.м» и «от 1500 до 3000 кв.м»*	*Отличия существенные, требуется корректировка*	*Различны для объектов анализа, исследовать влияние фактора на цены сопоставимых объектов возможно*	*1. Исследование влияния фактора целесообразно. 2. Корректировка по данному фактору необходима.*
- наличие коммуникаций	*нет*	*электричество, газификация, водоснабжение, канализация*	*Отличия существенные, требуется корректировка*	*Идентичны для всех объектов анализа, исследовать влияние фактора на цены сопоставимых*	*1. Исследование влияния фактора не возможно. 2. Корректировка по данному фактору*

Элементы сравнения (ценообразующие факторы)	Объекты оценки	Объекты анализа	Результаты сравнения объектов оценки и объектов анализа	Результаты анализа объектов анализа	Выводы о целесообразности и возможности исследования влияния ценообразующего фактора на цены объектов анализа
				объектов невозможно	*необходима.*
- рельеф объекта	*без сильных перепадов высот и с перепадами высот (подробнее см. табл. 10)*	*без сильных перепадов высот и с перепадами высот (подробнее см. табл. 15)*	*Отличия существенные, требуется корректировка*	*Различны для всех объектов анализа, исследовать влияние фактора на цены сопоставимых объектов возможно*	*1. Исследование влияния фактора возможно.* *2. Корректировка по данному фактору необходима.*
- форма объекта	*представлена в табл. 6*	*относительно правильная (трапециевидная)*	*Отличий нет, корректировка не требуется*	*Идентичны для всех объектов анализа, исследовать влияние фактора на цены сопоставимых объектов не возможно*	*1. Исследование влияния фактора не возможно.* *2. Корректировка по данному фактору не требуется.*
Экономические характеристики					
- уровень операционных расходов	*земельный налог в соответствии с действующим законодательством*	*земельный налог в соответствии с действующим законодательством*	*Отличий нет, корректировка не требуется*	*Идентичны для всех объектов анализа, исследовать влияние фактора на цены сопоставимых объектов невозможно*	*1. Исследование влияния фактора не возможно.* *2. Корректировка по данному фактору не требуется.*
- условия аренды	*нет данных*	*нет данных*	*Отличий нет, корректировка не требуется*	*Идентичны для всех объектов анализа, исследовать влияние фактора на цены сопоставимых объектов невозможно*	*1. Исследование влияния фактора не возможно.* *2. Корректировка по данному фактору не требуется.*
- состав арендаторов	*нет данных*	*нет данных*	*Отличий нет, корректировка не требуется*	*Идентичны для всех объектов анализа, исследовать влияние фактора на цены сопоставимых объектов невозможно*	*1. Исследование влияния фактора не возможно.* *2. Корректировка по данному фактору не требуется.*
- иные характеристики	*нет данных*	*нет данных*	*Отличий нет, корректировка не требуется*	*Идентичны для всех объектов анализа, исследовать влияние фактора на цены сопоставимых объектов невозможно*	*1. Исследование влияния фактора не возможно.* *2. Корректировка по данному фактору не требуется.*
Наличие движимого имущества, не связанного с недвижимостью	отсутствует	отсутствует	Отличий нет, корректировка не требуется	Идентичны для всех объектов анализа, исследовать влияние фактора на цены сопоставимых объектов невозможно	1. Исследование влияния фактора не возможно. 2. Корректировка по данному фактору не требуется.
Другие характеристики:					
- наличие подъездных дорог	*есть*	*есть*	*Отличий нет, корректировка не требуется*	*Идентичны для всех объектов анализа, исследовать влияние фактора на цены сопоставимых объектов невозможно*	*1. Исследование влияния фактора не возможно.* *2. Корректировка по данному фактору не требуется.*
- наличие факторов, повышающих стоимость объектов.	*нет*	*нет*	*Отличий нет, корректировка не требуется*	*Идентичны для всех объектов анализа, исследовать влияние фактора на цены сопоставимых объектов невозможно*	*1. Исследование влияния фактора не возможно.* *2. Корректировка по данному фактору не требуется.*
- сведения о близости к объектам, нарушающим экологию местности	*нет; расположение вдоль линии электропередач (ЛЭП) 500 кВ, имеется заболоченность, заросшие места*	*нет; расположение вдоль линии электропередач (ЛЭП) 500 кВ, имеется заболоченность, заросшие места*	*Отличия существенные, требуется корректировка*	*Различны для всех объектов анализа, исследовать влияние фактора на цены сопоставимых объектов возможно*	*1. Исследование влияния фактора возможно.* *2. Корректировка по данному фактору необходима.*

Источник: 1. Анализ Оценщика.

Данные представленные в табл. 20 показывают, что при проведении настоящей оценки необходима корректировка по следующим элементам сравнения (ценообразующим факторам):

- условия рынка (в части скидки к ценам предложений);
- наличие коммуникаций (физическая характеристика);
- площадь (физическая характеристика);
- рельеф (физическая характеристика);

- сведения о близости к объектам, нарушающим экологию местности (другие характеристики).

При этом исследование влияния элементов сравнения (ценообразующих факторов) на цены сопоставимых объектов недвижимости с использованием аппарата корреляционно-регрессионного анализа может быть осуществлено по следующим элементам сравнения (ценообразующим факторам):

- площадь объекта (физическая характеристика).

Для одного исследуемого элемента сравнения (ценообразующего фактора) минимальное количество объектов анализа в выборке должно составлять 10 единиц. При проведении настоящей оценки, в качестве объектов анализа были отобраны 27 оферт. Данное обстоятельство позволяет использовать аппарат корреляционно-регрессионного анализа для исследования влияния указанного элемента сравнения (ценообразующего фактора) на цены сопоставимых объектов.

Проведенный анализ степени влияния указанного элемента сравнения (ценообразующего фактора) объектов на их удельную цену продажи показал следующее:

- для фактора «площадь объекта» отмечается очень низкое значение корреляционной зависимости.

Проведение дальнейшего корреляционно-регрессионного анализа для исследования влияния указанного элемента сравнения (ценообразующего фактора) нецелесообразно.

2. Исследование влияния факторов на цены сопоставимых объектов недвижимости с использованием экспертных оценок.

2.1. Передаваемые имущественные права, ограничения (обременения) этих прав.

В общем случае фактор передаваемых имущественных прав на объект недвижимости, в частности на земельный участок, оказывает существенное влияние на удельную стоимость объекта.

Анализ открытых источников информации позволил выявить результаты ряда исследований посвященных анализу фактора передаваемых имущественных прав.

Значения коэффициента уменьшения удельной стоимости земельных участков различного назначения, в зависимости от передаваемых имущественных прав, представлены в табл. 21, 22.

Таблица 21.

Значения коэффициента уменьшения удельной стоимости земельных участков различного назначения, в зависимости от передаваемых имущественных прав

Передаваемые имущественные права	Значение		
	Доверительный интервал		Среднее значение
Земельные участки под индустриальную застройку			
Отношение удельной цены земельных участков, находящихся в долгосрочной аренде, к удельной цене аналогичных земельных участков, находящихся в собственности	0,83	0,85	0,84
Отношение удельной цены земельных участков, находящихся в краткосрочной аренде (менее 10 лет), к удельной цене аналогичных земельных участков, находящихся в собственности	0,73	0,76	0,75
Земельные участки под офисно – торговую застройку			
Отношение удельной цены земельных участков, находящихся в долгосрочной аренде, к удельной цене аналогичных земельных участков, находящихся в собственности	0,84	0,86	0,85
Отношение удельной цены земельных участков, находящихся в краткосрочной аренде (менее 10 лет), к удельной цене аналогичных земельных участков, находящихся в собственности	0,75	0,78	0,77
Земельные участки под многоэтажное жилищное строительство (МЖС)			
Отношение удельной цены земельных участков, находящихся в долгосрочной аренде, к удельной цене аналогичных земельных участков, находящихся в собственности	0,84	0,87	0,86
Отношение удельной цены земельных участков, находящихся в краткосрочной аренде (менее 10 лет), к удельной цене аналогичных земельных участков, находящихся в собственности	0,77	0,80	0,79
Земельные участки под индивидуальное жилищное строительство (ИЖС)			
Отношение удельной цены земельных участков, находящихся в долгосрочной аренде, к удельной цене аналогичных земельных участков, находящихся в собственности	0,84	0,87	0,86
Отношение удельной цены земельных участков, находящихся в краткосрочной аренде (менее 10 лет), к удельной цене аналогичных земельных участков, находящихся в собственности	0,78	0,82	0,80
Земельные участки под объекты рекреации			
Отношение удельной цены земельных участков, находящихся в долгосрочной аренде, к удельной цене аналогичных земельных участков, находящихся в собственности	0,84	0,87	0,86
Отношение удельной цены земельных участков, находящихся в краткосрочной аренде (менее 10 лет), к удельной цене аналогичных земельных участков, находящихся в собственности	0,75	0,78	0,76
Земельные участки под объекты придорожного сервиса			

Передаваемые имущественные права	Значение		
	Доверительный интервал		Среднее значение
Отношение удельной цены земельных участков, находящихся в долгосрочной аренде, к удельной цене аналогичных земельных участков, находящихся в собственности	0,84	0,86	0,85
Отношение удельной цены земельных участков, находящихся в краткосрочной аренде (менее 10 лет), к удельной цене аналогичных земельных участков, находящихся в собственности	0,76	0,78	0,77

Источник. 1. «Справочник оценщика недвижимости - 2018. Земельные участки. Часть 2. Физические характеристики объекта. Характеристики, отражающие функциональное назначение объекта. Передаваемые имущественные права. Скидки на торг. Коэффициенты капитализации. Под редакцией Лейфера Л.А.», Нижний Новгород, 2018 год. Стр. 72-74.

Таблица 22.

Значения коэффициента уменьшения удельной стоимости земельных участков различного назначения, в зависимости от передаваемых имущественных прав

Передаваемые имущественные права	Значение		
	Доверительный интервал		Среднее значение
Земельные участки под пашни			
Отношение удельной цены земельных участков, находящихся в долгосрочной аренде, к удельной цене аналогичных земельных участков, находящихся в собственности	0,81	0,86	0,83
Отношение удельной цены земельных участков, находящихся в краткосрочной аренде (менее 10 лет), к удельной цене аналогичных земельных участков, находящихся в собственности	0,69	0,76	0,73
Отношение удельной цены земельных участков на праве общей долевой собственности, не выделенных в натуре, к удельной цене аналогичных земельных участков, находящихся в собственности	0,53	0,71	0,62
Земельные участки под кормовые угодья			
Отношение удельной цены земельных участков, находящихся в долгосрочной аренде, к удельной цене аналогичных земельных участков, находящихся в собственности	0,79	0,87	0,83
Отношение удельной цены земельных участков, находящихся в краткосрочной аренде (менее 10 лет), к удельной цене аналогичных земельных участков, находящихся в собственности	0,66	0,74	0,70
Отношение удельной цены земельных участков на праве общей долевой собственности, не выделенных в натуре, к удельной цене аналогичных земельных участков, находящихся в собственности	0,52	0,72	0,62
Земельные участки под многолетние насаждения			
Отношение удельной цены земельных участков, находящихся в долгосрочной аренде, к удельной цене аналогичных земельных участков, находящихся в собственности	0,83	0,88	0,85
Отношение удельной цены земельных участков, находящихся в краткосрочной аренде (менее 10 лет), к удельной цене аналогичных земельных участков, находящихся в собственности	0,66	0,75	0,70
Земельные участки, классифицируемые как залежь			
Отношение удельной цены земельных участков, находящихся в долгосрочной аренде, к удельной цене аналогичных земельных участков, находящихся в собственности	0,79	0,87	0,83
Отношение удельной цены земельных участков, находящихся в краткосрочной аренде (менее 10 лет), к удельной цене аналогичных земельных участков, находящихся в собственности	0,67	0,75	0,71
Отношение удельной цены земельных участков на праве общей долевой собственности, не выделенных в натуре, к удельной цене аналогичных земельных участков, находящихся в собственности	0,49	0,69	0,59

Источник. 1. «Справочник оценщика недвижимости - 2018. Земельные участки сельскохозяйственного назначения. Под редакцией Лейфера Л.А.», Нижний Новгород, 2018 год.

2.2. Условия финансирования состоявшейся или предполагаемой сделки (вид оплаты, условия кредитования, иные условия).

В открытых источниках информации систематизированные исследования, определяющие степень влияния условий финансирования на стоимость объектов недвижимости не выявлены.

2.3. Условия продажи (нетипичные для рынка условия, сделка между аффилированными лицами, иные условия).

В открытых источниках информации систематизированные исследования определяющие степень влияния условий продаж на стоимость объектов недвижимости не выявлены.

2.4. Условия рынка (изменения цен за период между датами сделки и оценки, скидки к ценам предложений, иные условия).

В открытых источниках информации существуют систематизированные исследования, определяющие степень влияния условий рынка (в части скидки к ценам предложений), на стоимость объектов недвижимости.

Основной мотивацией участников сделки купли-продажи недвижимости является максимизация собственной выгоды, проявляющаяся в некотором снижении платежа (в результате торга) от первоначально ожидаемого продавцом. Анализ открытых источников позволил выявить результаты ряда исследований посвященных анализу величины поправки на торг для различных объектов

недвижимости.

По данным аналитического портала statrielt.ru, существуют следующие диапазоны корректирующих коэффициентов на торг (табл. 23).

Таблица 23.

Значения величины поправки на уторгование для земельных участков на 01.07.2020 г

№	При продаже объектов	Нижняя граница	Верхняя граница	Среднее значение по РФ[2]	По регионам[3] А группа	Б группа	В группа
1	**Земли населенных пунктов для смешанной коммерческой застройки (офисные, торговые, коммунальные)** - в зависимости от плотности застройки и престижности окружающей территории, вида разрешенного использования, пешеходного и транспортного трафика, общей площади и инженерной обеспеченности участка, качества дорог	0,88	0,98	**0,93**	**0,95**	**0,93**	**0,91**
2	**Земли населенных пунктов под многоэтажную преимущественно жилую застройку** - в зависимости от плотности застройки окружающей территории и технических возможностей подведения инженерных коммуникаций, престижности района и социального окружения, общей площади участка, степени развития общественного транспорта	0,88	0,98	**0,93**	**0,95**	**0,93**	**0,91**
3	**Земли населенных пунктов под ИЖС[1], ЛПХ, ДНП и СНТ** - в зависимости от развитости населенного пункта, эстетических характеристик участка (парк, река, водоём и пр.), престижности района и социального окружения, технических возможностей подведения инженерных коммуникаций, общей площади участка, степени развития общественного транспорта	0,86	0,95	**0,90**	**0,93**	**0,90**	**0,88**
4	**ДНП и СНТ на землях сельскохозяйственного назначения** - в зависимости от приближенности к развитому городу, эстетических характеристик участка (лес, река, водоём и пр.), престижности района и социального окружения, технических возможностей подведения инженерных коммуникаций, общей площади участка, степени развития общественного транспорта	0,79	0,92	**0,85**	**0,89**	**0,85**	**0,82**
5	**Земли промышленности, транспорта, связи и иного специального назначения** - в зависимости от плотности застройки окружающей территории и технических возможностей подведения инженерных коммуникаций, общей площади участка, транспортного трафика, класса подъездных дорог	0,79	0,94	**0,86**	**0,90**	**0,86**	**0,83**
6	**Сельскохозяйственного назначения** - в зависимости от приближенности к крупному центру сбыта с/х продукции, качества почв, наличия транспортной и инженерной инфраструктур, общей площади участка	0,72	0,90	**0,80**	**0,86**	**0,79**	**0,75**
7	Земельные участки **сельскохозяйственного назначения с возможностью изменения категории** - в зависимости от эстетических характеристик участка (лес, река, водоём и пр.), технических возможностей подведения инженерных коммуникаций и общей площади участка	0,76	0,91	**0,83**	**0,88**	**0,82**	**0,79**

Источник: 1. https://statrielt.ru/statistika-rynka/statistika-na-01-01-2020g/korrektirovki-stoimosti-zemli/2088-skidka-na-torg-utorgovanie-pri-prodazhe-zemelnykh-uchastkov-na-01-07-2020-goda

Примечание:

1. Земли ИЖС - для индивидуального жилищного строительства, земли ЛПХ - для личного подсобного хозяйства с правом постройки индивидуального жилого дома, земли ДНП - для дачного строительства, земли СНТ - для садоводства
2. При достаточном аргументировании и обосновании заинтересованных сторон сделки размер скидки (коэффициент) может быть согласованно принят в пределах:

- нижняя граница значений - менее ликвидные земельные участки, например, значительной площади, или расположенные на территориях с низкой плотностью застройки, или с низкими качественными характеристиками окружения,
- верхняя граница – участки с высокими качественными характеристиками для данного назначения и вида разрешенного использования, типичной для рынка общей площадью, расположенные на плотно застроенной территории, в престижном окружении (месте), с высоким пешеходным и/или транспортным трафиком, обеспеченные инженерной и транспортной инфраструктурой.

3. Анализ объявлений сети интернет с предложениями объектов недвижимости Российской Федерации выявил влияние местоположения на некоторые корректировки рыночной стоимости: скидка на торг, сроки ликвидности.

По степени влияния местоположения на корректировки сформированы группы населенных пунктов и прилегающих к ним земель:

- А-группа: город Москва и города-спутники: Балашиха, Дзержинский, Котельники, Реутов, Люберцы, Красногорск; Санкт-Петербург; Сочи; Ялта, а также земельные участки их прилегающих территорий.

- Б-группа: областные, республиканские и краевые города-центры с агломерациями и их города-спутники, расположенные в пределах 30-ти километровой зоны от регионального центра; города Московской области, не вошедшие в А-группу; города Ленинградской области; другие города Российской Федерации с численностью населения более 50 тысяч человек, не вошедшие в А-группу, а также земельные участки их прилегающих территорий.
- В-группа: остальные города и населенные пункты Российской Федерации, не вошедшие в А-группу и Б-группу, а также земельные участки их прилегающих территорий

2.5. Вид использования и (или) зонирование.

В открытых источниках информации систематизированные исследования, определяющие степень влияния вида использования и (или) зонирования на стоимость объектов недвижимости, не выявлены.

2.6. Местоположение объекта.

В открытых источниках информации существуют систематизированные исследования определяющие степень влияния местоположения на стоимость объектов недвижимости.

2.6.1. Исследования, представленные в издании «Справочник оценщика недвижимости - 2018. Земельные участки. Часть 1. Территориальные характеристики и корректирующие коэффициенты на локальное местоположение. Под редакцией Лейфера Л.А.», Нижний Новгород, 2018 год. Данные об отношении цен земельных участков различного назначения по районам региона по отношению к областному центру представлены в табл. 24.

Таблица 24.

Данные об отношении цен земельных участков различного назначения по районам региона по отношению к областному центру

Наименование типовой территориальной зоны в пределах региона		Значение		
		Среднее	Доверительный интервал	
Земельные участки под индустриальную застройку				
Областной центр	ТЗ № 1	1,00	1,00	1,00
Населенные пункты в ближайшей окрестности областного центра	ТЗ № 2	0,81	0,79	0,83
Райцентры и поселки городского типа с развитой промышленностью	ТЗ № 3	0,72	0,69	0,74
Райцентры и поселки городского типа сельскохозяйственных районов	ТЗ № 4	0,60	0,58	0,63
Прочие населенные пункты	ТЗ № 5	0,51	0,47	0,54
Земельные участки под офисно – торговую застройку				
Областной центр	ТЗ № 1	1,00	1,00	1,00
Населенные пункты в ближайшей окрестности областного центра	ТЗ № 2	0,80	0,78	0,82
Райцентры и поселки городского типа с развитой промышленностью	ТЗ № 3	0,72	0,70	0,74
Райцентры и поселки городского типа сельскохозяйственных районов	ТЗ № 4	0,61	0,58	0,64
Прочие населенные пункты	ТЗ № 5	0,49	0,46	0,52
Земельные участки под жилую застройку				
Областной центр	ТЗ № 1	1,00	1,00	1,00
Населенные пункты в ближайшей окрестности областного центра	ТЗ № 2	0,80	0,78	0,82
Райцентры и поселки городского типа с развитой промышленностью	ТЗ № 3	0,71	0,69	0,74
Райцентры и поселки городского типа сельскохозяйственных районов	ТЗ № 4	0,60	0,57	0,63
Прочие населенные пункты	ТЗ № 5	0,48	0,44	0,51
Земельные участки под объекты рекреации				
Областной центр	ТЗ № 1	1,00	1,00	1,00
Населенные пункты в ближайшей окрестности областного центра	ТЗ № 2	0,81	0,78	0,83
Райцентры и поселки городского типа с развитой промышленностью	ТЗ № 3	0,70	0,66	0,73
Райцентры и поселки городского типа сельскохозяйственных районов	ТЗ № 4	0,61	0,57	0,65
Прочие населенные пункты	ТЗ № 5	0,50	0,46	0,55

Источник. 1. «Справочник оценщика недвижимости - 2018. Земельные участки. Часть 1. Территориальные характеристики и корректирующие коэффициенты на локальное местоположение. Под редакцией Лейфера Л.А.», Нижний Новгород, 2018 год. Стр. 81.

Данные об отношении цен земельных участков различного назначения по районам города по отношению к самому дорогому району представлены в табл. 25.

Таблица 25.

Данные об отношении цен земельных участков различного назначения по районам города по отношению к самому дорогому району

Наименование типовой территориальной зоны в пределах города		Значение		
		Среднее	Доверительный интервал	
Земельные участки под индустриальную застройку				
Культурный и исторический центр (может включать зоны, находящиеся в разных административных районах города)	ТЗ № 1	1,00	1,00	1,00
Центры административных районов, зоны точечной застройки	ТЗ № 2	0,85	0,83	0,87
Спальные микрорайоны современной высотной застройки, зоны точечной застройки	ТЗ № 3	0,79	0,76	0,82
Спальные микрорайоны среднеэтажной застройки	ТЗ № 4	0,76	0,73	0,79
Окраины городов, районы вокруг крупных промышленных предприятий, промзоны, территории старой застройки	ТЗ № 5	0,74	0,69	0,79
Районы крупных автомагистралей города	ТЗ № 6	0,80	0,76	0,84
Земельные участки под офисно – торговую застройку				
Культурный и исторический центр (может включать зоны, находящиеся в разных административных районах города)	ТЗ № 1	1,00	1,00	1,00
Центры административных районов, зоны точечной застройки	ТЗ № 2	0,87	0,86	0,89
Спальные микрорайоны современной высотной застройки, зоны точечной застройки	ТЗ № 3	0,80	0,78	0,82
Спальные микрорайоны среднеэтажной застройки	ТЗ № 4	0,75	0,72	0,77
Окраины городов, районы вокруг крупных промышленных предприятий, промзоны, территории старой застройки	ТЗ № 5	0,65	0,62	0,67
Районы крупных автомагистралей города	ТЗ № 6	0,74	0,71	0,77
Земельные участки под жилую застройку				
Культурный и исторический центр (может включать зоны, находящиеся в разных административных районах города)	ТЗ № 1	1,00	1,00	1,00
Центры административных районов, зоны точечной застройки	ТЗ № 2	0,87	0,86	0,89
Спальные микрорайоны современной высотной застройки, зоны точечной застройки	ТЗ № 3	0,81	0,79	0,83
Спальные микрорайоны среднеэтажной застройки	ТЗ № 4	0,76	0,74	0,78
Окраины городов, районы вокруг крупных промышленных предприятий, промзоны, территории старой застройки	ТЗ № 5	0,63	0,60	0,66
Районы крупных автомагистралей города	ТЗ № 6	0,69	0,66	0,72

Источник. 1. «Справочник оценщика недвижимости - 2018. Земельные участки. Часть 1. Территориальные характеристики и корректирующие коэффициенты на локальное местоположение. Под редакцией Лейфера Л.А.», Нижний Новгород, 2018 год. Стр. 189-190.

2.7. Физические характеристики объекта.

При проведении настоящей оценки в качестве физических характеристик объектов, в частности земельных участков, рассматривались: площадь объекта; наличие коммуникаций; категория земель; вид разрешенного использования; рельеф объекта; форма объекта.

Общая площадь объекта

В открытых источниках информации существуют систематизированные исследования определяющие степень влияния фактора масштаба (площади) земельных участков в зависимости от диапазона, к которому принадлежит площадь земельного участка.

Данные исследования представлены в изданиях:

- «Справочник оценщика недвижимости - 2018. Земельные участки. Часть 2. Физические характеристики объекта. Характеристики, отражающие функциональное назначение объекта. Передаваемые имущественные права. Скидки на торг. Коэффициенты капитализации. Под редакцией Лейфера Л.А.», Нижний Новгород, 2018 год;
- «Справочник оценщика недвижимости - 2018. Земельные участки сельскохозяйственного назначения. Под редакцией Лейфера Л.А.», Нижний Новгород, 2018 год.

Масштабный фактор представляет собой коэффициент уменьшения/увеличения удельной цены земельных участков в зависимости от диапазонов площади, к которым принадлежит площадь объекта оценки и объекта-аналога.

Данные о средних значениях масштабного фактора для земельных участков различного назначения представлены в табл. 28–35.

Таблица 26.

Данные о средних значениях масштабного фактора для земельных участков под индустриальную застройку (промышленного назначения), усредненные данные по России

Диапазон площади объекта оценки, га	Диапазон площади объекта аналога, га				
	<1	1-2,5	2,5-5	5-10	>10
<1	1,00	1,11	1,28	1,46	1,54
1-2,5	0,90	1,00	1,15	1,31	1,39
2,5-5	0,78	0,87	1,00	1,14	1,20
5-10	0,68	0,76	0,88	1,00	1,06
>10	0,65	0,72	0,83	0,95	1,00

Источник. 1. «Справочник оценщика недвижимости - 2018. Земельные участки. Часть 2. Физические характеристики объекта. Характеристики, отражающие функциональное назначение объекта. Передаваемые имущественные права. Скидки на торг. Коэффициенты капитализации. Под редакцией Лейфера Л.А.», Нижний Новгород, 2018 год. Стр. 101.,

Таблица 27.

Данные о средних значениях масштабного фактора для земельных участков под офисно-торговую застройку и объекты рекреации (коммерческого назначения), усредненные данные по России

Диапазон площади объекта оценки, га	Диапазон площади объекта-аналога, га				
	<0,1	0,1-0,5	0,5-1	1-3	>3
<0,1	1,00	1,14	1,28	1,44	1,51
0,1-0,5	0,88	1,00	1,12	1,26	1,32
0,5-1	0,78	0,90	1,00	1,13	1,18
1-3	0,70	0,79	0,89	1,00	1,05
>3	0,66	0,76	0,85	0,95	1,00

Источник. 1. «Справочник оценщика недвижимости - 2018. Земельные участки. Часть 2. Физические характеристики объекта. Характеристики, отражающие функциональное назначение объекта. Передаваемые имущественные права. Скидки на торг. Коэффициенты капитализации. Под редакцией Лейфера Л.А.», Нижний Новгород, 2018 год. Стр. 101.

Таблица 28.

Данные о средних значениях масштабного фактора для земельных участков под многоэтажное жилищное строительство (МЖС), усредненные данные по России

Диапазон площади объекта оценки, га	Диапазон площади объекта-аналога, га			
	<0,5	0,5-1,5	1,5-5	>5
<0,5	1,00	1,12	1,35	1,44
0,5-1,5	0,90	1,00	1,21	1,29
1,5-5	0,74	0,83	1,00	1,07
>5	0,69	0,77	0,93	1,00

Источник. 1. «Справочник оценщика недвижимости - 2018. Земельные участки. Часть 2. Физические характеристики объекта. Характеристики, отражающие функциональное назначение объекта. Передаваемые имущественные права. Скидки на торг. Коэффициенты капитализации. Под редакцией Лейфера Л.А.», Нижний Новгород, 2018 год. Стр. 102.

Таблица 29.

Данные о средних значениях масштабного фактора для земельных участков под индивидуальное жилищное строительство (ИЖС), усредненные данные по России

Диапазон площади объекта оценки, кв. м	Диапазон площади объекта-аналога, кв. м				
	<1 500	1 500 – 3 000	3 000 – 6 000	6 000 – 10 000	>10 000
<1 500	1,00	1,05	1,15	1,24	1,27
1 500 – 3 000	0,95	1,00	1,09	1,17	1,21
3 000 – 6 000	0,87	0,92	1,00	1,08	1,11
6 000 – 10 000	0,81	0,85	0,93	1,00	1,03
>10 000	0,79	0,83	0,90	0,97	1,00

Источник. 1. «Справочник оценщика недвижимости - 2018. Земельные участки. Часть 2. Физические характеристики объекта. Характеристики, отражающие функциональное назначение объекта. Передаваемые имущественные права. Скидки на торг. Коэффициенты капитализации. Под редакцией Лейфера Л.А.», Нижний Новгород, 2018 год. Стр. 102.

Таблица 30.

Данные о средних значениях масштабного фактора для земельных участков под пашни

Диапазон площади объекта оценки, га	Диапазон площади объекта-аналога, га				
	<10	10-30	30-100	100-1 000	>=1 000
<10	1,00	1,07	1,21	1,49	1,58
10-30	0,93	1,00	1,13	1,39	1,48
30-100	0,83	0,89	1,00	1,24	1,31
100-1 000	0,67	0,72	0,81	1,00	1,06

Диапазон площади объекта оценки, га	Диапазон площади объекта-аналога, га				
	<10	10-30	30-100	100-1 000	>=1 000
>=1 000	0,63	0,68	0,76	0,94	1,00

Источник. 1. «Справочник оценщика недвижимости - 2018. Земельные участки сельскохозяйственного назначения. Под редакцией Лейфера Л.А.», Нижний Новгород, 2018 год.

Таблица 31.

Данные о средних значениях масштабного фактора для земельных участков под кормовые угодья

Диапазон площади объекта оценки, га	Диапазон площади объекта-аналога, га		
	<10	10-30	>=30
<10	1,00	1,11	1,21
10-30	0,90	1,00	1,09
>=30	0,83	0,92	1,00

Источник. 1. «Справочник оценщика недвижимости - 2018. Земельные участки сельскохозяйственного назначения. Под редакцией Лейфера Л.А.», Нижний Новгород, 2018 год.

Таблица 32.

Данные о средних значениях масштабного фактора для земельных участков под многолетние насаждения

Диапазон площади объекта оценки, га	Диапазон площади объекта-аналога, га		
	<0,5	0,5-5	>=5
<0,5	1,00	1,16	1,23
0,5-5	0,86	1,00	1,05
>=5	0,81	0,95	1,00

Источник. 1. «Справочник оценщика недвижимости - 2018. Земельные участки сельскохозяйственного назначения. Под редакцией Лейфера Л.А.», Нижний Новгород, 2018 год.

Таблица 33.

Данные о средних значениях масштабного фактора для земельных участков, классифицируемых как залежь

Диапазон площади объекта оценки, га	Диапазон площади объекта-аналога, га			
	<10	10-30	30-100	>=100
<10	1,00	1,10	1,29	1,36
10-30	0,91	1,00	1,17	1,24
30-100	0,78	0,85	1,00	1,06
>=100	0,73	0,80	0,94	1,00

Источник. 1. «Справочник оценщика недвижимости - 2018. Земельные участки сельскохозяйственного назначения. Под редакцией Лейфера Л.А.», Нижний Новгород, 2018 год.

Наличие коммуникаций

В открытых источниках информации существуют систематизированные исследования, определяющие степень влияния наличия коммуникаций, на стоимость земельных участков различного назначения.

Вышеуказанные исследования представлены в издании «Справочник оценщика недвижимости - 2018. Земельные участки. Часть 2. Физические характеристики объекта. Характеристики, отражающие функциональное назначение объекта. Передаваемые имущественные права. Скидки на торг. Коэффициенты капитализации. Под редакцией Лейфера Л.А.», Нижний Новгород, 2018 год.

В табл. 36 приведен расчет корректировки на наличие коммуникаций для различных сочетаний коммуникаций на оцениваемом участке и объектах-аналогах. Данный расчет проведен с **учетом данных исследования, проведенного составителями Справочника, а также данных прочих исследований, приведенных в открытых источниках**.

Таблица 34.

Расчет корректировки на наличие коммуникаций для различных сочетаний коммуникаций на оцениваемом участке и объектах-аналогах (с учетом данных исследования, проведенного составителями Справочника, а также данных прочих исследований, приведенных в открытых источниках)

Объект оценки	Объект – аналог							
	отсутствуют	Э	Г	остальное (В, К, Т, Комм)	Э, Г	Э, остальное (В, К, Т, Комм)	Г, остальное (В, К, Т, Комм)	Э, Г, остальное (В, К, Т, Комм)
Земельные участки под индустриальную застройку								
отсутствуют	0%	-14%	-14%	-9%	-25%	-21%	-21%	-32%
Э	16%	0%	0%	5%	-14%	-9%	-9%	-21%
Г	16%	0%	0%	5%	-14%	-9%	-9%	-21%
остальное (В, К, Т, Комм)	10%	-5%	-6%	0%	-18%	-14%	-14%	-25%
Э, Г	34%	16%	16%	22%	0%	5%	5%	-9%
Э, остальное (В, К, Т, Комм)	27%	10%	10%	16%	-5%	0%	0%	-14%
Г, остальное (В, К, Т, Комм)	27%	10%	10%	16%	-5%	0%	0%	-14%

Объект оценки	Объект – аналог							
	отсутствуют	Э	Г	остальное (В, К, Т, Комм)	Э, Г	Э, остальное (В, К, Т, Комм)	Г, остальное (В, К, Т, Комм)	Э, Г, остальное (В, К, Т, Комм)
Э, Г, остальное (В, К, Т, Комм)	47%	27%	27%	34%	10%	16%	16%	0%
Земельные участки под офисно-торговую застройку								
отсутствуют	0%	-13%	-13%	-10%	-24%	-21%	-21%	-32%
Э	15%	0%	-1%	3%	-13%	-9%	-10%	-21%
Г	15%	1%	0%	4%	-13%	-9%	-10%	-21%
остальное (В, К, Т, Комм)	11%	-3%	-4%	0%	-16%	-12%	-13%	-24%
Э, Г	32%	15%	15%	19%	0%	4%	3%	-10%
Э, остальное (В, К, Т, Комм)	27%	10%	10%	14%	-4%	0%	-1%	-13%
Г, остальное (В, К, Т, Комм)	27%	11%	11%	15%	-3%	1%	0%	-12%
Э, Г, остальное (В, К, Т, Комм)	42%	27%	27%	32%	11%	15%	14%	0%
Земельные участки под МЖС								
отсутствуют	0%	-13%	-14%	-10%	-25%	-21%	-22%	-32%
Э	15%	0%	-1%	4%	-14%	-10%	-10%	-22%
Г	16%	1%	0%	4%	-13%	-9%	-9%	-21%
остальное (В, К, Т, Комм)	11%	-4%	-4%	0%	-17%	-13%	-14%	-25%
Э, Г	33%	16%	15%	20%	0%	4%	4%	-10%
Э, остальное (В, К, Т, Комм)	27%	11%	10%	15%	-4%	0%	-1%	-14%
Г, остальное (В, К, Т, Комм)	28%	11%	11%	16%	-4%	1%	0%	-13%
Э, Г, остальное (В, К, Т, Комм)	47%	28%	27%	33%	11%	16%	15%	0%
Земельные участки под ИЖС								
отсутствуют	0%	-13%	-14%	-9%	-25%	-21%	-22%	-32%
Э	15%	0%	-1%	4%	-14%	-9%	-10%	-22%
Г	16%	1%	0%	5%	-13%	-9%	-9%	-21%
остальное (В, К, Т, Комм)	10%	-4%	-5%	0%	-17%	-13%	-14%	-25%
Э, Г	33%	16%	15%	20%	0%	5%	4%	-9%
Э, остальное (В, К, Т, Комм)	27%	10%	10%	15%	-5%	0%	-1%	-14%
Г, остальное (В, К, Т, Комм)	28%	11%	10%	16%	-4%	1%	0%	-13%
Э, Г, остальное (В, К, Т, Комм)	46%	28%	27%	33%	10%	16%	15%	0%
Земельные участки под объекты рекреации								
отсутствуют	0%	-13%	-14%	-10%	-25%	-21%	-22%	-32%
Э	14%	0%	-1%	4%	-14%	-10%	-10%	-22%
Г	16%	1%	0%	4%	-13%	-9%	-10%	-21%
остальное (В, К, Т, Комм)	11%	-4%	-4%	0%	-17%	-13%	-14%	-25%
Э, Г	33%	16%	15%	20%	0%	4%	4%	-10%
Э, остальное (В, К, Т, Комм)	27%	11%	10%	15%	-4%	0%	-1%	-14%
Г, остальное (В, К, Т, Комм)	28%	11%	11%	16%	-4%	1%	0%	-13%
Э, Г, остальное (В, К, Т, Комм)	47%	28%	27%	33%	11%	16%	15%	0%
Земельные участки под объекты придорожного сервиса								
отсутствуют	0%	-14%	-14%	-8%	-25%	-21%	-21%	-33%
Э	16%	0%	0%	6%	-14%	-8%	-8%	-21%
Г	16%	0%	0%	6%	-14%	-8%	-8%	-21%
остальное (В, К, Т, Комм)	9%	-6%	-6%	0%	-19%	-14%	-14%	-27%
Э, Г	34%	16%	16%	23%	0%	6%	6%	-8%
Э, остальное (В, К, Т, Комм)	27%	9%	9%	16%	-6%	0%	0%	-14%
Г, остальное (В, К, Т, Комм)	27%	9%	9%	16%	-6%	0%	0%	-14%
Э, Г, остальное	47%	27%	27%	34%	9%	16%	16%	0%

Объект оценки	Объект – аналог							
	отсутствуют	Э	Г	остальное (В, К, Т, Комм)	Э, Г	Э, остальное (В, К, Т, Комм)	Г, остальное (В, К, Т, Комм)	Э, Г, остальное (В, К, Т, Комм)
(В, К, Т, Комм)								

Примечание: Э – электроэнергия; Г – газоснабжение; В – водоснабжение; К – канализация; Т – теплоснабжение; Комм – коммуникационные связи.

Источник. 1. «Справочник оценщика недвижимости - 2018. Земельные участки. Часть 2. Физические характеристики объекта. Характеристики, отражающие функциональное назначение объекта. Передаваемые имущественные права. Скидки на торг. Коэффициенты капитализации. Под редакцией Лейфера Л.А.», Нижний Новгород, 2018 год. Стр. 183-185.

Категория земель.

В общем случае фактор категории земель оказывает существенное влияние на удельную стоимость объектов недвижимости, что отражается на ценах сделок с указанными объектами недвижимости. В рамках настоящей оценки, данный фактор не учитывался, так как его значение одинаковое для всех объектов.

Вид разрешенного использования (ВРИ).

В общем случае фактор ВРИ оказывает существенное влияние на удельную стоимость объектов недвижимости, что отражается на ценах сделок с указанными объектами недвижимости. В рамках настоящей оценки, данный фактор не учитывался, так как его значение одинаковое для всех объектов, выбраны в качестве объектов-аналогов.

Рельеф объекта

В открытых источниках информации существуют систематизированные исследования, определяющие степень влияния рельефа на стоимость земельных участков различного назначения. Вышеуказанные исследования представлены в изданиях:

- «Справочник оценщика недвижимости - 2018. Земельные участки. Часть 2. Физические характеристики объекта. Характеристики, отражающие функциональное назначение объекта. Передаваемые имущественные права. Скидки на торг. Коэффициенты капитализации. Под редакцией Лейфера Л.А.», Нижний Новгород, 2018 год;
- «Справочник оценщика недвижимости - 2018. Земельные участки сельскохозяйственного назначения. Под редакцией Лейфера Л.А.», Нижний Новгород, 2018 год.

Значения коэффициента удельной стоимости земельных участков различного назначения, в зависимости от рельефа, представлены в табл. 35-37.

Таблица 35.

Значения коэффициента изменения удельной цены земельных участков в зависимости от рельефа (для земельных участков под индустриальную застройку), усредненные данные по России

Наименование коэффициента	Значение	
	Доверительный интервал	Среднее значение
Отношение удельной цены земельных участков с ровным спланированным рельефом к удельной цене аналогичных участков с изъянами рельефа (заболоченность, склон и т.д.)	1,24	1,30	1,25

Источник. 1. «Справочник оценщика недвижимости - 2018. Земельные участки. Часть 2. Физические характеристики объекта. Характеристики, отражающие функциональное назначение объекта. Передаваемые имущественные права. Скидки на торг. Коэффициенты капитализации. Под редакцией Лейфера Л.А.», Нижний Новгород, 2018 год. Стр. 155.

Таблица 36.

Значения коэффициента изменения удельной цены земельных участков в зависимости от рельефа (для земельных участков под объекты рекреации), усредненные данные по России

Наименование коэффициента	Значение	
	Доверительный интервал	Среднее значение
Отношение удельной цены земельных участков с ровным спланированным рельефом к удельной цене аналогичных участков с изъянами рельефа (заболоченность, склон и т.д.)	1,21	1,26	1,23

Источник. 1. «Справочник оценщика недвижимости - 2018. Земельные участки. Часть 2. Физические характеристики объекта. Характеристики, отражающие функциональное назначение объекта. Передаваемые имущественные права. Скидки на торг. Коэффициенты капитализации. Под редакцией Лейфера Л.А.», Нижний Новгород, 2018 год. Стр. 155.

Таблица 37.

Значения коэффициента изменения удельной цены земельных участков в зависимости от рельефа (для земельных участков под пашни)

Наличие коммуникаций	Значение	
	Доверительный интервал	Среднее значение
Отношение удельной цены земельных участков с ровным спланированным рельефом к удельной цене аналогичных участков со слабым уклоном к удельной цене аналогичных участков с ровным рельефом	0,88	0,93	0,91
Отношение удельной цены земельных участков с ровным спланированным рельефом к удельной цене аналогичных участков со средним уклоном к удельной цене аналогичных участков с ровным рельефом	0,78	0,86	0,82
Отношение удельной цены земельных участков с ровным спланированным рельефом к удельной цене аналогичных участков с	0,69	0,78	0,74

Наличие коммуникаций	Значение	
	Доверительный интервал	Среднее значение
сильным уклоном к удельной цене аналогичных участков с ровным рельефом		

Источник. 1. «Справочник оценщика недвижимости - 2018. Земельные участки сельскохозяйственного назначения. Под редакцией Лейфера Л.А.», Нижний Новгород, 2018 год.

Форма объекта

В открытых источниках информации существуют систематизированные исследования, определяющие степень влияния формы на стоимость земельных участков различного назначения.

Вышеуказанные исследования представлены в издании «Справочник оценщика недвижимости - 2018. Земельные участки сельскохозяйственного назначения. Под редакцией Лейфера Л.А.», Нижний Новгород, 2018 год.

Значения коэффициента удельной стоимости земельных участков различного назначения, в зависимости от формы (конфигурации), представлены в табл. 38.

Таблица 38.

Значения коэффициента изменения удельной цены земельных участков в зависимости от формы

Наличие коммуникаций	Значение		
	Доверительный интервал		Среднее значение
Земельные участки под пашни			
Отношение удельной цены земельных участков, удобных для механизированной обработки, к удельной цене аналогичных участков со слабым уклоном к удельной цене участков сложной конфигурации, механизированная обработка которых затруднена	1,24	1,50	1,37
Земельные участки под кормовые угодья			
Отношение удельной цены земельных участков, удобных для механизированной обработки, к удельной цене аналогичных участков со слабым уклоном к удельной цене участков сложной конфигурации, механизированная обработка которых затруднена	1,16	1,41	1,29

Источник. 1. «Справочник оценщика недвижимости - 2018. Земельные участки сельскохозяйственного назначения. Под редакцией Лейфера Л.А.», Нижний Новгород, 2018 год.

2.8. Экономические характеристики (уровень операционных расходов, условия аренды, состав арендаторов, иные характеристики).

В открытых источниках информации систематизированные исследования, определяющие степень влияния экономических характеристик на стоимость объектов недвижимости, не выявлены.

2.9. Наличие движимого имущества, не связанного с недвижимостью.

В открытых источниках информации систематизированные исследования, определяющие степень влияния наличия движимого имущества, не связанного с недвижимостью, на стоимость объектов недвижимости не выявлены.

2.10. Другие характеристики (элементы), влияющие на стоимость.

При проведении настоящей оценки к числу других характеристик были отнесены: наличие подъездных дорог; близость к объектам, повышающим стоимость земельных участков; близость к объектам, нарушающим экологию местности.

Наличие подъездных дорог

В открытых источниках информации существуют систематизированные исследования, определяющие степень влияния наличия подъездных дорог к земельным участкам на стоимость земельных участков различного назначения.

Вышеуказанные исследования представлены в издании «Справочник оценщика недвижимости - 2018. Земельные участки. Часть 1. Территориальные характеристики и корректирующие коэффициенты на локальное местоположение. Под редакцией Лейфера Л.А.», Нижний Новгород, 2018 год.

Значения коэффициента удельной стоимости земельных участков различного назначения, в зависимости от наличия подъездных дорог к земельным участкам, представлены в табл. 39.

Таблица 39.

Значения коэффициента изменения удельной цены земельных участков в зависимости от наличия подъездных дорог к земельным участкам (для земельных участков под индустриальную застройку)

Наименование коэффициента	Значение		
	Доверительный интервал		Среднее значение
Отношение удельной цены земельных участков со свободным подъездом к удельной цене аналогичных участков с затрудненным подъездом (подъездом через соседние участки или в объезд)	1,20	1,24	1,22

Источник. 1. «Справочник оценщика недвижимости - 2018. Земельные участки. Часть 1. Территориальные характеристики и корректирующие коэффициенты на локальное местоположение. Под редакцией Лейфера Л.А.», Нижний Новгород, 2018 год. Стр. 238.

Близость к объектам, повышающим стоимость земельных участков

В открытых источниках информации существуют систематизированные исследования, определяющие степень влияния близости к объектам, повышающим стоимость земельных участков на стоимость земельных участков различного назначения.

Вышеуказанные исследования представлены в издании «Справочник оценщика недвижимости - 2018. Земельные участки. Часть 1. Территориальные характеристики и корректирующие коэффициенты на локальное местоположение. Под редакцией Лейфера Л.А.», Нижний Новгород, 2018 год. Значения коэффициента удельной стоимости земельных участков различного назначения, в зависимости от близости к объектам, повышающим стоимость земельных участков, представлены в табл. 40.

Таблица 40.

Значения коэффициента изменения удельной цены земельных участков в зависимости от близости к объектам, повышающим стоимость земельных участков

Наименование коэффициента	Значение		
	Доверительный интервал		Среднее значение
Для земельных участков под ИЖС			
Отношение удельной цены земельного участка, расположенного рядом с объектами, повышающими стоимость объекта (водоем, лес, транспортная доступность и т.д.), к удельной цене аналогичного участка, расположенного на удалении от них	1,22	1,27	1,24

Источник. 1. «Справочник оценщика недвижимости - 2018. Земельные участки. Часть 1. Территориальные характеристики и корректирующие коэффициенты на локальное местоположение. Под редакцией Лейфера Л.А.», Нижний Новгород, 2018 год. Стр. 247.

Близость к объектам, нарушающим экологию местности

В открытых источниках информации существуют систематизированные исследования, определяющие степень влияния близости к объектам, нарушающим экологию местности. Вышеуказанные исследования представлены в издании «Справочник оценщика недвижимости - 2018. Земельные участки. Часть 1. Территориальные характеристики и корректирующие коэффициенты на локальное местоположение. Под редакцией Лейфера Л.А.», Нижний Новгород, 2018 год. Значения коэффициента удельной стоимости земельных участков различного назначения, в зависимости от близости к объектам, нарушающим экологию местности, представлены в табл. 41.

Таблица 41.

Значения коэффициента изменения удельной цены земельных участков в зависимости от близости к объектам, нарушающим экологию местности

Наименование коэффициента	Значение		
	Доверительный интервал		Среднее значение
Для земельных участков под ИЖС			
Отношение удельной цены земельного участка, расположенного рядом с объектами, нарушающими экологию местности (транспортная магистраль с большой интенсивностью движения, ж/д, аэропорт, ЛЭП и т.д.), к удельной цене аналогичного участка, расположенного на удалении от них	0,74	0,77	0,76

Источник. 1. «Справочник оценщика недвижимости - 2018. Земельные участки. Часть 1. Территориальные характеристики и корректирующие коэффициенты на локальное местоположение. Под редакцией Лейфера Л.А.», Нижний Новгород, 2018 год. Стр. 252.

Такие характеристики, как ставки доходности и сроки окупаемости при проведении настоящей оценки не рассчитывались по причине отсутствия развитого рынка аренды земельных участков аналогичных оцениваемым.

3.2.5. Основные выводы относительно рынка недвижимости

В данном разделе содержаться выводы относительно рынка недвижимости в сегментах, необходимых для оценки объектов, например динамика рынка, спрос, предложение, объем продаж, емкость рынка, мотивации покупателей и продавцов, ликвидность, колебания цен на рынке оцениваемых объектов и другие выводы.

В результате проведенного ранее анализа установлено, что в период предшествующий дате оценки сложились следующие тенденции на рынке земельных участков:

- среди наиболее популярных направлений в 2019 году оказались Новорижское и Егорьевское шоссе (по 14% сделок у каждого), Дмитровское и Ленинградское направления (по 8% продаж), а также Калужское и Киевское шоссе (по 7% спроса). При этом 18% приобретенных объектов находятся на расстоянии до 30 км от Москвы, 28% – от 31 до 60 км, 54% – далее 60 км;
- средняя площадь выставленного на «вторичке» участка составляет 13 соток;
- стоимость предложения участков осталась неизменной и составляет в среднем 2 млн руб.;

Стоимость земельных участков так же зависит от ряда других факторов, кроме направления от МКАД, например, от удаленности от МКАД, площади, обеспеченности коммуникациями, рельефа, формы.

РАЗДЕЛ IV. АНАЛИЗ НАИБОЛЕЕ ЭФФЕКТИВНОГО ИСПОЛЬЗОВАНИЯ

В соответствии с Федеральным стандартом оценки «Оценка недвижимости (ФСО № 7)» наиболее эффективное использование представляет собой такое использование недвижимости, которое максимизирует ее продуктивность (соответствует ее наибольшей стоимости) и которое физически возможно, юридически разрешено (на дату определения стоимости объекта оценки) и финансово оправдано.

В соответствии с положениями Международного стандарта финансовой отчетности (IFRS) 13 «Оценка справедливой стоимости» при оценке справедливой стоимости нефинансового актива учитывается способность участника рынка генерировать экономические выгоды посредством наилучшего и наиболее эффективного использования актива или посредством его продажи другому участнику рынка, который использовал бы данный актив наилучшим и наиболее эффективным образом.

Для наилучшего и наиболее эффективного использования нефинансового актива принимается в расчет такое использование актива, которое является физически выполнимым, юридически допустимым и финансово оправданным, как изложено ниже:

- физически выполнимое использование предусматривает учет физических характеристик актива, которые участники рынка учитывали бы при установлении цены на актив (например, местонахождение или размер имущества);
- юридически допустимое использование предусматривает учет любых юридических ограничений на использование актива, которые участники рынка учитывали бы при установлении цены на актив (например, правила зонирования, применимые к имуществу);
- финансово оправданное использование предусматривает учет того факта, генерирует ли физически выполнимое и юридически допустимое использование актива доход или потоки денежных средств (с учетом затрат на преобразование актива к такому использованию), достаточные для получения дохода на инвестицию, который участники рынка требовали бы от инвестиции в данный актив при данном использовании.

Рассмотрев структуру рынка недвижимости в целом и проведя анализ ближайшего окружения объекта исследования, можно делать выводы о том, какого типа недвижимость может быть востребована в зоне расположения объекта.

Для застроенной территории, по мнению Оценщика, необходимо рассмотреть варианты использования, которые физически возможны и юридически правомочны с точки зрения своего потенциально доходного использования в случаях:

- использования участка земли как условно незастроенного.
- использования участка земли с учетом имеющихся на нем улучшений.

На оцениваемых земельных участках отсутствуют какие-либо объекты капитального строительства (улучшения).

Соответственно, в настоящем отчете рассматривался только вариант использования земли как незастроенной.

4.1. Анализ наиболее эффективного использования земельного участка как незастроенного

При рассмотрении возможной застройки оцениваемых земельных участков анализ проводится с учетом того, что данные участки свободны от какой-либо застройки (т.е. не застроены).

Анализ проводился в соответствии с действующим законодательством:

- «О введении в действие земельного кодекса РФ» от 25.10.2001 года №137-ФЗ;

- «Градостроительный кодекс РФ» от 29.12.2004 года №190-ФЗ;

- «О переводе земель или земельных участков из одной категории в другую» от 21.12.2004 года №172-ФЗ;

- «Земельный кодекс РФ» от 25.10.2001 года №136-ФЗ.

В результате проведенного анализа наиболее эффективного использования земельных участков как свободных, Оценщик пришел к нижеследующим выводам.

Физическая возможность

Учитывая физические характеристики земельных участков, местоположение, плотность окружающей застройки, доступность, в том числе и элементов инженерной инфраструктуры, на них физически возможно строительство:

1. Зданий, строений, сооружений, относящихся к понятию «для дачного строительства».
2. Зданий, строений, сооружений, не относящихся, к понятию «для дачного строительства».

Физические ограничения накладываются лишь размерами (площадью) самих земельных участков.

Правомочность

Согласно Земельному кодексу РФ (ст. 7 п. 2), земли должны использоваться в соответствии с установленным для них целевым назначением. Правовой режим земель определяется исходя из их принадлежности к той или иной категории и виду разрешенного использования в соответствии с зонированием территорий.

Согласно правоустанавливающим документам, оцениваемые земельные участки имеют категорию – ***земли сельскохозяйственного назначения***, вид разрешенного использования – ***для дачного строительства***.

Как следствие, у Оценщика есть все основания полагать, что с законодательной точки зрения, использование земельных участков под строительство объектов недвижимости (зданий) не относящихся к понятию «для дачного строительства», будет запрещено.

Финансовая оправданность и максимальная эффективность

Учитывая то, что на предыдущем этапе анализа единственным возможным вариантом использования оцениваемых земельных участков как незастроенных является их использование в целях строительства объектов, относящихся к понятию «для дачного строительства», то, соответственно, и финансовая оправданность и максимальная эффективность будет достигаться при условии использования земельных участков в рамках дачного строительства.

Определение соответствия потенциально возможных направлений использования оцениваемых земельных участков представлено в табл. 42.

Таблица 42.

Определение соответствия потенциально возможных направлений использования оцениваемых земельных участков

Критерии	Вариант использования	
	Деятельность, связанная с дачным строительством	Деятельность, не связанная с дачным строительством
Физическая осуществимость	+	+
Законодательная разрешенность	+	-
Финансовая оправданность	+	-
Максимальная эффективность	+	-
Итого	**4**	**1**

Источник: 1. Анализ Оценщика.

Таким образом, в результате проведенного анализа наиболее эффективного использования оцениваемых земельных участков установлено, что наиболее эффективным вариантом использования участков является их использование в текущем состоянии (участки, предназначенные для дачного строительства).

РАЗДЕЛ V. МЕТОДОЛОГИЯ ОЦЕНКИ

5.1. Общие положения

В соответствии с требованиями Федерального стандарта оценки «Общие понятия оценки, подходы и требования к проведению оценки (ФСО № 1)», утвержденного Приказом Министерства экономического развития Российской Федерации (Минэкономразвития России) № 297 от 20 мая 2015 г., основными подходами, используемыми при проведении оценки, являются сравнительный, доходный и затратный.

В соответствии с положениями Международного стандарта финансовой отчетности (IFRS) 13 «Оценка справедливой стоимости» основными подходами к оценке являются рыночный, доходный и затратный подходы. В целом общие подходы к оценке в указанных стандартах не противоречат друг другу.

5.2. Общие понятия оценки

В соответствии с требованиями Федерального стандарта оценки «Общие понятия оценки, подходы и требования к проведению оценки (ФСО № 1)» к объектам оценки относятся объекты гражданских прав, в отношении которых законодательством Российской Федерации установлена возможность их участия в гражданском обороте.

Цена – это денежная сумма, запрашиваемая, предлагаемая или уплачиваемая участниками в результате совершенной или предполагаемой сделки.

Стоимость объекта оценки – это наиболее вероятная расчетная величина, определенная на дату оценки в соответствии с выбранным видом стоимости согласно требованиям Федерального стандарта оценки «Цель оценки и виды стоимости (ФСО № 2)».

Справедливая стоимость - цена, которая была бы получена при продаже актива или уплачена при передаче обязательства при проведении операции на добровольной основе между участниками рынка на дату оценки (Международный стандарт финансовой отчетности (IFRS) 13 «Оценка справедливой стоимости»).

Итоговая величина стоимости – стоимость объекта оценки, рассчитанная при использовании подходов к оценке и обоснованного оценщиком согласования (обобщения) результатов, полученных в рамках применения различных подходов к оценке.

Подход к оценке – это совокупность методов оценки, объединенных общей методологией. Метод проведения оценки объекта оценки – это последовательность процедур, позволяющая на основе существенной для данного метода информации определить стоимость объекта оценки в рамках одного из подходов к оценке.

Дата определения стоимости объекта оценки (дата проведения оценки, дата оценки) – это дата, по состоянию на которую определена стоимость объекта оценки.

Информация о событиях, произошедших после даты оценки, может быть использована для определения стоимости объекта оценки только для подтверждения тенденций, сложившихся на дату оценки, в том случае, когда такая информация соответствует сложившимся ожиданиям рынка на дату оценки.

Допущение – предположение, принимаемое как верное и касающееся фактов, условий или обстоятельств, связанных с объектом оценки или подходами к оценке, которые не требуют проверки оценщиком в процессе оценки.

Объект-аналог – объект, сходный объекту оценки по основным экономическим, материальным, техническим и другим характеристикам, определяющим его стоимость.

5.3. Общее описание методов оценки земельных участков

При оценке стоимости земельных участков, с точки зрения методологии, используются:

- Методические рекомендации по определению рыночной стоимости земельных участков, утвержденные Распоряжением Минимущества России от 06.03.2002 № 568-р.
- Методические рекомендации по оценке стоимости земли, разработанные АНО «Союзэкспертиза» ТПП РФ.
- Федеральный стандарт оценки «Общие понятия оценки, подходы и требования к проведению оценки (ФСО № 1)».
- Федеральный стандарт оценки «Цель оценки и виды стоимости (ФСО № 2)».
- Федеральный стандарт оценки «Требования к отчету об оценке (ФСО № 3)».

- Федеральный стандарт оценки «Оценка недвижимости (ФСО № 7)».

Реализация различных подходов для оценки земельных участков возможна с использованием следующих методов:

- метод сравнения продаж;
- метод выделения;
- метод распределения;
- метод капитализации земельной ренты;
- метод остатка;
- метод предполагаемого использования.

Сравнительный (рыночный) подход – совокупность методов оценки стоимости объекта оценки, основанных на сравнении объекта оценки с объектами-аналогами объекта оценки, в отношении которых имеется информация о ценах.

Условия применения сравнительного подхода (в соответствии с ФСО № 1). Сравнительный подход рекомендуется применять. Когда доступна достоверная и достаточная для анализа информация о ценах и характеристиках объектов-аналогов. При этом могут применяться как цены совершенных сделок, так и цены предложений.

В рамках сравнительно подхода применяются различные методы, основанные как на прямом сопоставлении оцениваемого объекта и объектов-аналогов, так и методы, основанные на анализе статистических данных и информации о рынке объекта оценки.

В соответствии с положениями Федерального стандарта оценки «Оценка недвижимости (ФСО № 7)» при применении сравнительного подхода к оценке недвижимости оценщик учитывает следующие положения:

а) сравнительный подход применяется для оценки недвижимости, когда можно подобрать достаточное для оценки количество объектов-аналогов с известными ценами сделок и (или) предложений;

б) в качестве объектов-аналогов используются объекты недвижимости, которые относятся к одному с оцениваемым объектом сегменту рынка и сопоставимы с ним по ценообразующим факторам. При этом для всех объектов недвижимости, включая оцениваемый, ценообразование по каждому из указанных факторов должно быть единообразным;

в) при проведении оценки должны быть описаны объем доступных оценщику рыночных данных об объектах-аналогах и правила их отбора для проведения расчетов. Использование в расчетах лишь части доступных оценщику объектов-аналогов должно быть обосновано в отчете об оценке;

г) для выполнения расчетов используются типичные для аналогичного объекта сложившиеся на рынке оцениваемого объекта удельные показатели стоимости (единицы сравнения), в частности цена или арендная плата за единицу площади или единицу объема;

д) в зависимости от имеющейся на рынке исходной информации в процессе оценки недвижимости могут использоваться качественные методы оценки (относительный сравнительный анализ, метод экспертных оценок и другие методы), количественные методы оценки (метод регрессионного анализа, метод количественных корректировок и другие методы), а также их сочетания.

При применении *качественных методов* оценка недвижимости выполняется путем изучения взаимосвязей, выявляемых на основе анализа цен сделок и (или) предложений с объектами-аналогами или соответствующей информации, полученной от экспертов, и использования этих взаимосвязей для проведения оценки в соответствии с технологией выбранного для оценки метода.

При применении *метода корректировок* каждый объект-аналог сравнивается с объектом оценки по ценообразующим факторам (элементам сравнения), выявляются различия объектов по этим факторам и цена объекта-аналога или ее удельный показатель корректируется по выявленным различиям с целью дальнейшего определения стоимости объекта оценки. При этом корректировка по каждому элементу сравнения основывается на принципе вклада этого элемента в стоимость объекта.

При применении *методов регрессионного анализа* оценщик, используя данные сегмента рынка оцениваемого объекта, конструирует модель ценообразования, соответствующую рынку этого объекта, по которой определяет расчетное значение искомой стоимости.

е) для сравнения объекта оценки с другими объектами недвижимости, с которыми были совершены сделки или которые представлены на рынке для их совершения, обычно используются следующие элементы сравнения:

- передаваемые имущественные права, ограничения (обременения) этих прав;
- условия финансирования состоявшейся или предполагаемой сделки (вид оплаты, условия кредитования, иные условия);
- условия продажи (нетипичные для рынка условия, сделка между аффилированными лицами,

иные условия);

- условия рынка (изменения цен за период между датами сделки и оценки, скидки к ценам предложений, иные условия);
- вид использования и (или) зонирование;
- местоположение объекта;
- физические характеристики объекта, в том числе свойства земельного участка, состояние объектов капитального строительства, соотношение площади земельного участка и площади его застройки, иные характеристики;
- экономические характеристики (уровень операционных расходов, условия аренды, состав арендаторов, иные характеристики);
- наличие движимого имущества, не связанного с недвижимостью;
- другие характеристики (элементы), влияющие на стоимость.

ж) помимо стоимости, сравнительный подход может использоваться для определения других расчетных показателей, например арендных ставок, износа и устареваний, ставок капитализации и дисконтирования.

К методам сравнительного подхода относятся: метод сравнения продаж, метод выделения, метод распределения. Так же необходимо отметить, что в соответствии с ФСО № 7 для оценки земельных участок может использоваться метод регрессионного анализа.

1. Метод сравнения продаж.

Метод применяется для оценки земельных участков, как занятых зданиями, строениями и (или) сооружениями (далее - застроенных земельных участков), так и земельных участков, не занятых зданиями, строениями и (или) сооружениями (далее - незастроенных земельных участков). Условие применения метода - наличие информации о ценах сделок с земельными участками, являющимися аналогами оцениваемого. При отсутствии информации о ценах сделок с земельными участками допускается использование цен предложения (спроса).

Фактически метод сравнения задач является комбинацией качественных методов оценки и метода корректировок.

Расчетная зависимость, реализуемая при методе сравнения продаж, имеет следующий вид:

$$C_{ec} = \sum_{i=1}^{n} (C_{ec}^{i} + \sum_{j=1}^{m} \Delta C_{ec}^{i} f(U_{об}^{j} - U_{oa}^{j})) * K_{i} ,$$

где:

C_{ec}^{i} - стоимость единица сравнения объекта аналога;

$\sum_{j=1}^{m} \Delta C_{ec}^{i} f(U_{об}^{j} - U_{oa}^{j})$ - сумма поправок к стоимости единицы сравнения объекта аналога, рассчитываемых как функция от разности характеристики объекта оценки и объекта-аналога;

K_{i} - коэффициент согласования скорректированных единиц сравнения объектов аналогов;

n - количество объектов-аналогов;

m - количество учитываемых при проведении корректировок характеристик.

Корректировки цен могут рассчитываться в денежном или процентном выражении.

Величины корректировок цен, как правило, определяются следующими способами:

- прямым попарным сопоставлением цен аналогов, отличающихся друг от друга только по одному элементу сравнения, и определением на базе полученной таким образом информации корректировки по данному элементу сравнения;
- прямым попарным сопоставлением дохода двух аналогов, отличающихся друг от друга только по одному элементу сравнения, и определения путем капитализации разницы в доходах корректировки по данному элементу сравнения;
- определением затрат, связанных с изменением характеристики элемента сравнения, по которому аналог отличается от объекта оценки;
- экспертным обоснованием корректировок цен аналогов.

2. Метод регрессионного анализа

Расчетная зависимость, реализуемая при формировании статистической расчетной зависимости, имеет следующий вид (общее формализованное представление):

$$C_{ec} = f(U_1, U_2, ..., U_n) ,$$

где:

$U_1, U_2, ..., U_n$ - характеристики объекта оценки;

f - оператор функциональной зависимости, связывающей величины характеристики объекта оценки и стоимость единицы сравнения.

Данная модель является уравнением ценообразования, позволяющим рассчитать стоимость единицы сравнения на основе значений его характеристик. Наиболее распространенным вариантом регрессионной зависимости является линейная модель вида:

$$C_{ec} = a + x_1 * U_1 + x_2 * U_2 + ... + x_n * U_n$$

В общем случае, принимаемые для расчетов (по любой из ранее описанных модели) характеристики объекта оценки, должны являться факторами стоимости (факторы, изменение которых влияет на стоимость объекта оценки). Традиционно характеристики объекта оценки принято делить на две основные группы: количественные и качественные, в совокупности, описывающие основные признаки объекта.

3. Метод выделения.

Метод применяется для оценки застроенных земельных участков. Условия применения метода:

- наличие информации о ценах сделок с едиными объектами недвижимости, аналогичными единому объекту недвижимости, включающему в себя оцениваемый земельный участок (при отсутствии информации о ценах сделок допускается использование цен предложения (спроса));
- соответствие улучшений земельного участка его наиболее эффективному использованию.

Метод предполагает следующую последовательность действий:

- определение элементов, по которым осуществляется сравнение единого объекта недвижимости, включающего в себя оцениваемый земельный участок, с объектами - аналогами;
- определение по каждому из элементов сравнения характера и степени отличий каждого аналога от единого объекта недвижимости, включающего в себя оцениваемый земельный участок;
- определение по каждому из элементов сравнения корректировок цен аналогов, соответствующих характеру и степени отличий каждого аналога от единого объекта недвижимости, включающего в себя оцениваемый земельный участок;
- корректировка по каждому из элементов сравнения цен каждого аналога, сглаживающая их отличия от единого объекта недвижимости, включающего в себя оцениваемый земельный участок;
- расчет рыночной стоимости единого объекта недвижимости, включающего в себя оцениваемый земельный участок, путем обоснованного обобщения скорректированных цен аналогов;
- расчет стоимости замещения или стоимости воспроизводства улучшений оцениваемого земельного участка;
- расчет рыночной стоимости оцениваемого земельного участка путем вычитания из рыночной стоимости единого объекта недвижимости, включающего в себя оцениваемый земельный участок, стоимости замещения или стоимости воспроизводства улучшений земельного участка.

Сумма затрат на создание улучшений земельного участка может определяться с использованием укрупненных и (или) элементных стоимостных показателей.

К укрупненным стоимостным показателям относятся как показатели, характеризующие параметры объекта в целом - квадратный, кубический, погонный метр, так и показатели по комплексам и видам работ.

К элементным стоимостным показателям относятся элементные цены и расценки, используемые при определении суммы затрат на создание улучшений.

Укрупненные и элементные стоимостные показатели, рассчитанные в зафиксированном на конкретную дату уровне цен (базисном уровне цен), могут быть пересчитаны в уровень цен на дату оценки с использованием системы текущих и прогнозных индексов изменения стоимости строительства.

Расчет суммы затрат на создание улучшений с использованием элементных стоимостных показателей может осуществляться также с использованием ресурсного и ресурсно - индексного методов. Ресурсный (ресурсно - индексный) метод состоит в калькулировании в текущих (прогнозных) ценах и тарифах всех ресурсов (элементов затрат), необходимых для создания улучшений.

При определении суммы затрат на создание улучшений земельного участка следует учитывать прибыль инвестора - величину наиболее вероятного вознаграждения за инвестирование капитала в создание улучшений. Прибыль инвестора может рассчитываться как разность между ценой продажи и затратами на создание аналогичных объектов. Прибыль инвестора также может быть рассчитана как отдача на капитал при его наиболее вероятном аналогичном по уровню рисков инвестировании.

При определении стоимости замещения или стоимости воспроизводства учитывается величина накопленного износа улучшений.

Накопленный износ улучшений может определяться в целом или в денежном выражении как сумма физического, функционального и части экономического износа, относящегося к улучшениям

Физическим износом является потеря стоимости улучшений, обусловленная ухудшением их физических свойств.

Функциональным износом является потеря стоимости улучшений, обусловленная несоответствием объемно - планировочного решения, строительных материалов и инженерного оборудования улучшений, качества произведенных строительных работ или других характеристик улучшений современным рыночным требованиям, предъявляемым к данному типу улучшений.

Экономическим износом является потеря стоимости единого объекта недвижимости, обусловленная отрицательным воздействием внешних по отношению к нему факторов.

Физический и функциональный износ могут быть устранимыми и неустранимыми. Экономический износ, как правило, является неустранимым. При этом износ является устранимым, если затраты на его устранение меньше, чем увеличение стоимости объекта недвижимости в результате его устранения.

4. Метод распределения.

Метод применяется для оценки застроенных земельных участков. Условия применения метода:

- наличие информации о ценах сделок с едиными объектами недвижимости, аналогичными единому объекту недвижимости, включающему в себя оцениваемый земельный участок. При отсутствии информации о ценах сделок допускается использование цен предложения (спроса);
- наличие информации о наиболее вероятной доле земельного участка в рыночной стоимости единого объекта недвижимости;
- соответствие улучшений земельного участка его наиболее эффективному использованию.

Метод предполагает следующую последовательность действий:

- определение элементов, по которым осуществляется сравнение единого объекта недвижимости, включающего в себя оцениваемый земельный участок, с объектами - аналогами;
- определение по каждому из элементов сравнения характера и степени отличий каждого аналога от единого объекта недвижимости, включающего в себя оцениваемый земельный участок;
- определение по каждому из элементов сравнения корректировок цен аналогов, соответствующих характеру и степени отличий каждого аналога от единого объекта недвижимости, включающего в себя оцениваемый земельный участок;
- корректировка по каждому из элементов сравнения цен каждого аналога, сглаживающая их отличия от единого объекта недвижимости, включающего в себя оцениваемый земельный участок;
- расчет рыночной стоимости единого объекта недвижимости, включающего в себя оцениваемый земельный участок, путем обоснованного обобщения скорректированных цен аналогов;
- расчет рыночной стоимости оцениваемого земельного участка путем умножения рыночной стоимости единого объекта недвижимости, включающего в себя оцениваемый земельный участок, на наиболее вероятное значение доли земельного участка в рыночной стоимости единого объекта недвижимости.

Доходный подход – совокупность методов оценки стоимости объекта оценки, основанных на определении ожидаемых доходов от объекта оценки.

Условия применения доходного подхода (в соответствии с ФСО № 1). Доходный подход рекомендуется применять, когда существует достоверная информация, позволяющая прогнозировать будущие доходы, которые объект оценки способен приносить, а также связанные с объектом оценки расходы.

В рамках доходного подхода применяются различные методы, основанные на дисконтировании денежных потоков и капитализации дохода.

В соответствии с положениями Федерального стандарта оценки «Оценка недвижимости (ФСО № 7)»

при применении доходного подхода оценщик учитывает следующие положения:

а) доходный подход применяется для оценки недвижимости, генерирующей или способной генерировать потоки доходов;

б) в рамках доходного подхода стоимость недвижимости может определяться методом прямой капитализации, методом дисконтирования денежных потоков или методом капитализации по расчетным моделям;

в) *метод прямой капитализации* применяется для оценки объектов недвижимости, не требующих значительных капитальных вложений в их ремонт или реконструкцию, фактическое использование которых соответствует их наиболее эффективному использованию. Определение стоимости объектов недвижимости с использованием данного метода выполняется путем деления соответствующего рынку годового дохода от объекта на общую ставку капитализации, которая при этом определяется на основе анализа рыночных данных о соотношениях доходов и цен объектов недвижимости, аналогичных оцениваемому объекту;

г) *метод дисконтирования денежных потоков* применяется для оценки недвижимости, генерирующей или способной генерировать потоки доходов с произвольной динамикой их изменения во времени путем дисконтирования их по ставке, соответствующей доходности инвестиций в аналогичную недвижимость;

д) *метод капитализации по расчетным моделям* применяется для оценки недвижимости, генерирующей регулярные потоки доходов с ожидаемой динамикой их изменения. Капитализация таких доходов проводится по общей ставке капитализации, конструируемой на основе ставки дисконтирования, принимаемой в расчет модели возврата капитала, способов и условий финансирования, а также ожидаемых изменений доходов и стоимости недвижимости в будущем;

е) структура (учет налогов, возврата капитала, темпов изменения доходов и стоимости актива) используемых ставок дисконтирования и (или) капитализации должна соответствовать структуре дисконтируемого (капитализируемого) дохода;

ж) для недвижимости, которую можно сдавать в аренду, в качестве источника доходов следует рассматривать арендные платежи;

з) оценка недвижимости, предназначенной для ведения определенного вида бизнеса (например, гостиницы, рестораны, автозаправочные станции), может проводиться на основании информации об операционной деятельности этого бизнеса путем выделения из его стоимости составляющих, не относящихся к оцениваемой недвижимости.

К методам доходного подхода относят: метод капитализации земельной ренты; метод остатка; метод предполагаемого использования.

1. Метод капитализации земельной ренты

Метод применяется для оценки застроенных и незастроенных земельных участков. Условие применения метода - возможность получения земельной ренты от оцениваемого земельного участка. Метод предполагает следующую последовательность действий:

- расчет земельной ренты, создаваемой земельным участком;
- определение величины соответствующего коэффициента капитализации земельной ренты;
- расчет рыночной стоимости земельного участка путем капитализации земельной ренты.

Под капитализацией земельной ренты понимается определение на дату проведения оценки стоимости всех будущих равных между собой или изменяющихся с одинаковым темпом величин земельной ренты за равные периоды времени. Расчет производится путем деления величины земельной ренты за первый после даты проведения оценки период на определенный оценщиком соответствующий коэффициент капитализации.

В рамках данного метода величина земельной ренты может рассчитываться как доход от сдачи в аренду земельного участка на условиях, сложившихся на рынке земли.

Основными способами определения коэффициента капитализации являются:

- деление величины земельной ренты по аналогичным земельным участкам на цену их продажи;
- увеличение безрисковой ставки отдачи на капитал на величину премии за риск, связанный с инвестированием капитала в оцениваемый земельный участок.

При этом под безрисковой ставкой отдачи на капитал понимается ставка отдачи при наименее рискованном инвестировании капитала (например, ставка доходности по депозитам банков высшей категории надежности или ставка доходности к погашению по государственным ценным бумагам).

2. Метод остатка

Метод применяется для оценки застроенных и незастроенных земельных участков. Условие применения метода - возможность застройки оцениваемого земельного участка улучшениями, приносящими доход. Метод предполагает следующую последовательность действий:

- расчет стоимости воспроизводства или замещения улучшений, соответствующих наиболее эффективному использованию оцениваемого земельного участка;
- расчет чистого операционного дохода от единого объекта недвижимости за определенный период времени на основе рыночных ставок арендной платы;
- расчет чистого операционного дохода, приходящегося на улучшения, за определенный период времени как произведения стоимости воспроизводства или замещения улучшений на соответствующий коэффициент капитализации доходов от улучшений;
- расчет величины земельной ренты как разности чистого операционного дохода от единого объекта недвижимости за определенный период времени и чистого операционного дохода, приходящегося на улучшения за соответствующий период времени;
- расчет рыночной стоимости земельного участка путем капитализации земельной ренты.

Метод допускает также следующую последовательность действий:

- расчет стоимости воспроизводства или замещения улучшений, соответствующих наиболее эффективному использованию оцениваемого земельного участка;
- расчет чистого операционного дохода от единого объекта недвижимости за определенный период времени на основе рыночных ставок арендной платы;
- расчет рыночной стоимости единого объекта недвижимости путем капитализации чистого операционного дохода за определенный период времени;
- расчет рыночной стоимости земельного участка путем вычитания из рыночной стоимости единого объекта недвижимости стоимости воспроизводства или замещения улучшений.

Чистый операционный доход равен разности действительного валового дохода и операционных расходов. При этом из действительного валового дохода вычитаются только те операционные расходы, которые, как правило, несет арендодатель.

Действительный валовой доход равен разности потенциального валового дохода и потерь от простоя помещений и потерь от неплатежей за аренду.

Потенциальный валовой доход равен доходу, который можно получить от сдачи всей площади единого объекта недвижимости в аренду при отсутствии потерь от невыплат арендной платы. При оценке земельного участка арендные ставки за пользование единым объектом недвижимости рассчитываются на базе рыночных ставок арендной платы (наиболее вероятных ставок арендной платы, по которым объект оценки может быть сдан в аренду на открытом рынке в условиях конкуренции, когда стороны сделки действуют разумно, располагая всей необходимой информацией, а на величине ставки арендной платы не отражаются какие-либо чрезвычайные обстоятельства).

Для пустующих и используемых собственником для собственных нужд помещений также используются рыночные ставки арендной платы. В потенциальный доход включаются и другие доходы, получаемые за счет неотделимых улучшений недвижимости, но не включенные в арендную плату.

Величина операционных расходов определяется исходя из рыночных условий сдачи в аренду единых объектов недвижимости. Операционные расходы подразделяются на: постоянные - не зависящие от уровня заполняемости единого объекта недвижимости, переменные - зависящие от уровня заполняемости единого объекта недвижимости и расходы на замещение элементов улучшений со сроком использования меньше, чем срок использования улучшений в целом (далее - элементов с коротким сроком использования). В состав операционных расходов не входят амортизационные отчисления по недвижимости и расходы по обслуживанию долговых обязательств по недвижимости.

Расчет расходов на замещение элементов улучшений с коротким сроком использования производится путем деления суммы затрат на создание данных элементов улучшений на срок их использования. В процессе выполнения данных расчетов целесообразно учитывать возможность процентного наращивания денежных средств для замены элементов с коротким сроком использования.

Управленческие расходы включаются в состав операционных расходов независимо от того, кто управляет объектом недвижимости - собственник или управляющий.

При расчете коэффициента капитализации для улучшений земельного участка следует учитывать наиболее вероятный темп изменения дохода от улучшений и наиболее вероятное изменение стоимости улучшений (например, при уменьшении стоимости улучшений - учитывать возврат капитала, инвестированного в улучшения).

3. Метод предполагаемого использования

Метод применяется для оценки застроенных и незастроенных земельных участков. Условие применения метода - возможность использования земельного участка способом, приносящим доход. Метод предполагает следующую последовательность действий:

- определение суммы и временной структуры расходов, необходимых для использования земельного участка в соответствии с вариантом его наиболее эффективного использования (например, затрат на создание улучшений земельного участка или затрат на разделение земельного участка на отдельные части, отличающиеся формами, видом и характером использования);
- определение величины и временной структуры доходов от наиболее эффективного использования земельного участка;
- определение величины и временной структуры операционных расходов, необходимых для получения доходов от наиболее эффективного использования земельного участка;
- определение величины ставки дисконтирования, соответствующей уровню риска инвестирования капитала в оцениваемый земельный участок;
- расчет стоимости земельного участка путем дисконтирования всех доходов и расходов, связанных с использованием земельного участка.

При этом под дисконтированием понимается процесс приведения всех будущих доходов и расходов к дате проведения оценки по определенной оценщиком ставке дисконтирования.

Для приведения всех будущих доходов и расходов к дате проведения оценки используются ставки дисконтирования, получаемые на основе анализа ставок отдачи на капитал аналогичных по уровню рисков инвестиций.

Источником доходов может быть сдача в аренду, хозяйственное использование земельного участка или единого объекта недвижимости либо продажа земельного участка или единого объекта недвижимости в наиболее вероятные сроки по рыночной стоимости.

Расчет доходов в варианте сдачи недвижимости в аренду должен предусматривать учет дохода от продажи единого объекта недвижимости в конце прогнозного периода.

Согласование результатов оценки.

В соответствии с положениями Международного стандарта финансовой отчетности (IFRS) 13 «Оценка справедливой стоимости» если для оценки справедливой стоимости используются множественные методы оценки, то результаты (то есть соответствующие показатели справедливой стоимости) должны оцениваться путем рассмотрения целесообразности диапазона значений, обозначенных данными результатами. Оценка справедливой стоимости - это значение в пределах такого диапазона, которое наиболее точно представляет справедливую стоимость в сложившихся обстоятельствах.

В соответствии с требованиями Федерального стандарта оценки «Оценка недвижимости (ФСО № 7)» согласование результатов оценки недвижимости, полученных с использованием различных методов и подходов к оценке, и отражение его результатов в отчете об оценке осуществляются в соответствии с требованиями ФСО № 1 и ФСО № 3.

В случае использования в рамках какого-либо из подходов к оценке недвижимости нескольких методов оценки выполняется предварительное согласование их результатов с целью получения промежуточного результата оценки недвижимости данным подходом.

В процессе согласования промежуточных результатов оценки недвижимости, полученных с применением разных подходов, следует проанализировать достоинства и недостатки этих подходов, объяснить расхождение промежуточных результатов и на основе проведенного анализа определить итоговый результат оценки недвижимости.

При недостаточности рыночных данных, необходимых для реализации какого-либо из подходов к оценке недвижимости в соответствии с требованиями настоящего Федерального стандарта оценки и ФСО № 1, ФСО № 2, ФСО № 3, в рамках выбранного подхода на основе имеющихся данных рекомендуется указать ориентировочные значения (значение) оцениваемой величины, которые не учитываются при итоговом согласовании, но могут быть использованы в качестве поверочных к итоговому результату оценки недвижимости.

После проведения процедуры согласования оценщик, помимо указания в отчете об оценке итогового результата оценки стоимости недвижимости, приводит свое суждение о возможных границах интервала, в котором, по его мнению, может находиться эта стоимость, если в задании на оценку не указано иное.

В целом, методические подходы к реализации согласования результатов, не противоречивы и допускают возможность указания наряду с конкретной величиной стоимости еще и интервальных значений.

5.4. Выбор подходов и методов оценки

Применение затратного подхода для оценки стоимости земельных участков является невозможным в связи с тем, что воспроизвести земельный участок нельзя, так как он является частью земной поверхности.

Анализ возможности использования подходов и методов оценки объекта (объектов) оценки представлен в табл. 43.

Таблица 43.

Анализ возможности использования подходов и методов оценки

Метод	Оценка возможности использования	Заключение об использовании метода	Заключение об использовании подхода
	Сравнительный (рыночный) подход		
Качественные методы оценки (относительный сравнительный анализ, метод экспертных оценок и другие методы)	При проведении настоящей оценки данный метод использовался при определении части поправок, количественное значение которых определяется в основном экспертными методами.	Целесообразно использовать метод экспертных оценок в части расчета поправки на условия финансирования и условия рынка (в части поправки к ценам предложений)	Сравнительный (рыночный) подход используется, в рамках сравнительного (рыночного) подхода используются метод корректировок и метод экспертных оценок (в части расчета отдельных корректировок)
Метод корректировок	Наличие информации об объектах, аналогичных объекту (объектам) оценки, позволяет рассматривать данный метод в качестве основного при проведении оценки.	Метод использовать целесообразно	
Метод регрессионного анализа	Ввиду того, что в рамках сравнительного (рыночного) подхода предполагается использовать метод корректировок, было принято решение отказаться от использования метода регрессионного анализа.	Метод использовать не целесообразно	
Метод выделения	Ввиду того, что в рамках сравнительного (рыночного) подхода предполагается использовать метод корректировок, было принято решение отказаться от использования метода выделения.	Метод использовать не целесообразно	
Метод распределения	Ввиду того, что в рамках сравнительного (рыночного) подхода предполагается использовать метод корректировок, было принято решение отказаться от использования метода распределения.	Метод использовать не целесообразно	
	Доходный подход		
Метод капитализации земельной ренты	В открытых источниках по рынку земельных участков отсутствует информация об аренде земельных участков аналогичных объекту (объектам) оценки. Данное обстоятельство позволяет отказаться от использования метода капитализации земельной ренты.	Метод использовать не целесообразно	Доходный подход не используется.
Метод остатка	Метод применяется для оценки застроенных и незастроенных земельных участков. Условие применения метода - возможность застройки оцениваемого земельного участка улучшениями, приносящими доход. Ввиду отсутствия у Оценщика норм и правил застройки земельных участков в районе нахождения объекта (объектов) оценки, Оценщик принял решение об отказе в использовании метода остатка.	Метод использовать не целесообразно	
Метод предполагаемого использования	Метод применяется для оценки застроенных и незастроенных земельных участков. Условие применения метода - возможность использования земельного участка способом, приносящим доход. Ввиду отсутствия у Оценщика норм и правил застройки земельных участков в районе нахождения объекта (объектов) оценки, Оценщик принял решение об отказе в использовании метода предполагаемого использования	Метод использовать не целесообразно	

Источник: 1. Анализ Оценщика.

Таким образом, при проведении настоящей оценки для определения стоимости объекта (объектов) оценки используется сравнительный (рыночный) подход, в рамках которого используются качественные методы оценки (метод экспертных оценок) и метод корректировок.

РАЗДЕЛ VI. ОПИСАНИЕ ПРОЦЕССА ОЦЕНКИ ОБЪЕКТА (ОБЪЕКТОВ) ОЦЕНКИ

6.1. Расчет стоимости объекта (объектов) оценки сравнительным (рыночным) подходом

6.1.1 Общие положения

В соответствии с Международным стандартом финансовой отчетности (IFRS) 13 «Оценка справедливой стоимости» при рыночном подходе используются цены и другая уместная информация, генерируемая рыночными операциями с идентичными или сопоставимыми (то есть аналогичными) активами, обязательствами или группой активов и обязательств, такой как бизнес.

Согласно Федеральному стандарту оценки «Общие понятия оценки, подходы и требования к проведению оценки (ФСО № 1)» сравнительный подход – совокупность методов оценки, основанных на получении стоимости объекта оценки путем сравнения оцениваемого объекта с объектами-аналогами.

Объект-аналог – объект, сходный объекту оценки по основным экономическим, материальным, техническим и другим характеристикам, определяющим его стоимость.

Сравнительный подход рекомендуется применять, когда доступна достоверная и достаточная для анализа информация о ценах и характеристиках объектов-аналогов. При этом могут применяться как цены совершенных сделок, так и цены предложений.

В рамках сравнительного подхода применяются различные методы, основанные как на прямом сопоставлении оцениваемого объекта и объектов-аналогов, так и методы, основанные на анализе статистических данных и информации о рынке объекта оценки.

Таким образом, можно заключить, что принцип определения стоимости сравнительным подходом не противоречит принципам определения стоимости рыночным подходом.

6.1.2 Расчет стоимости объекта (объектов) оценки методом корректировок

При применении метода корректировок каждый объект-аналог сравнивается с объектом (объектами) оценки по ценообразующим факторам (элементам сравнения), выявляются различия объектов по этим факторам и цена объекта-аналога или ее удельный показатель корректируется по выявленным различиям с целью дальнейшего определения стоимости объекта оценки. При этом корректировка по каждому элементу сравнения основывается на принципе вклада этого элемента в стоимость объекта.

Оценка стоимости методом корректировок предполагает следующую последовательность действий:

1. Выбор объектов-аналогов.
2. Выбор единицы сравнения.
3. Определение элементов, по которым осуществляется сравнение объекта оценки с объектами - аналогами (далее - элементов сравнения).
4. Определение по каждому из элементов сравнения характера и степени отличий каждого аналога от оцениваемого объекта.
5. Определение по каждому из элементов сравнения корректировок цен аналогов, соответствующих характеру и степени отличий каждого аналога от оцениваемого объекта.
6. Корректировка по каждому из элементов сравнения цен каждого аналога, сглаживающая их отличия от оцениваемого объекта.
7. Расчет стоимости объекта путем обоснованного обобщения скорректированных цен аналогов.

Выбор объектов-аналогов.

В качестве базы для отбора объектов-аналогов использовались объекты анализа, представленные в разделе 3.2.3.

Необходимо отметить, что для отбора объектов-аналогов использовались только «ликвидные» земельные участки, т.е. участки, не имеющие перепадов высот, заболоченности и расположенные не вдоль линии электропередач (ЛЭП) 500 кВ.

Перечень земельных участков, использующихся для отбора объектов-аналогов, представлен в табл. 44.

К расчету приняты 5 земельных участков из группы участков, которые являются наиболее ликвидными для потенциальных покупателей.

Таблица 44.

Результаты выбора объектов-аналогов для оцениваемых объектов недвижимости

Параметр	Аналог 1	Аналог 2	Аналог 3	Аналог 4	Аналог 5
Номер объекта анализа из выборки	Объект 10	Объект 4	Объект 9	Объект 3	Объект 2
Адрес местоположения (участок № на Генплане)	77	57	63	59	52
Ссылка на источник	http://www.asterra.ru/items/prodazha-zemelnogo-uchastka-po-dmitrovskomu-shosse_2770/	http://www.asterra.ru/items/prodazha-zemelnogo-uchastka-po-dmitrovskomu-shosse_2750/	http://www.asterra.ru/items/prodazha-zemelnogo-uchastka-po-dmitrovskomu-shosse_2756/	http://www.asterra.ru/items/prodazha-zemelnogo-uchastka-po-dmitrovskomu-shosse_2752/	http://www.asterra.ru/items/prodazha-zemelnogo-uchastka-po-leningradskomu-shosse_2745/
Площадь	792,0	844,0	829,0	796,0	854,0
Цена, руб.	1 640 520	1 721 520	1 609 200,0	1 669 680,0	1 732 320,0
Поправка на коммуникации	-900 000	-900 000	-900 000	-900 000	-900 000
Скорректированная цена, руб.	740 520	821 520	709 200	769 680	832 320
Удельная цена, руб./кв.м.	935	973	855	967	975

Источник: 1. Расчеты Оценщика 2. Анализ Оценщика.

Определение единицы сравнения

Для объектов недвижимости наиболее распространенными единицами сравнения цены продажи являются удельные единицы измерения цены – цена одного квадратного метра.

Значение данного параметра определялось на основе зависимости следующего вида:

$$C_{уд.} = \frac{C}{S_{об.}},$$

где:

C - общая цена объекта, предлагаемого к продаже, руб.;

$S_{ЗУ}$ - площадь объекта, кв. м.

Таким образом, в качестве единицы сравнения принята единица измерения - 1 кв. м объекта. Выбор данной единицы сравнения обусловлен:

- выбором данной единицы в качестве основной при организации учета объектов недвижимости;
- возможностью определить площадь любого объекта недвижимости в кв. м.

Определение элементов сравнения

При проведении настоящей оценки объекты-аналоги и объект (объекты) оценки сравнивались по следующим характеристикам:

1. Передаваемые имущественные права, ограничения (обременения) этих прав.
2. Условия финансирования.
3. Условия продажи.
4. Условия рынка (в части отношения даты оценки и дат оферт).
5. Условия рынка (в части скидки к ценам предложений).
6. Вид использования и (или) зонирование:
   - категория объекта;
   - разрешенное использование объекта.
7. Местоположение, а именно:
   - адрес объекта;
   - типовая территориальная зона в пределах региона;
   - типовая территориальная зона в пределах города;
   - удаление от МКАД.
8. Физические характеристики:
   - площадь;
   - наличие коммуникаций;
   - рельеф объекта;
   - форма объекта.
9. Экономические характеристики:

- уровень операционных расходов;
- условия аренды;
- состав арендаторов;
- иные характеристики.

10. Наличие движимого имущества, не связанного с недвижимостью.
11. Другие характеристики:
    - наличие подъездных дорог;
    - наличие факторов, повышающих стоимость объектов;
    - сведения о близости к объектам, нарушающим экологию местности.

Сравнение объекта (объектов) и объектов-аналогов представлено в табл. 45.

Таблица 45.

Сравнение объекта (объектов) оценки и объектов-аналогов

Элементы сравнения	Объект оценки	Объект-аналог 1	Объект-аналог 2	Объект-аналог 3	Объект-аналог 4	Объект-аналог 5	Результаты сравнения
Передаваемые имущественные права, ограничения (обременения) этих прав	собственность	право собственности	право собственности	право собственности	право собственности	право собственности	Отличий нет, корректировка не проводилась
Условия финансирования	полная оплата	полная оплата	полная оплата	полная оплата	полная оплата	полная оплата	Отличий нет, корректировка не проводилась
Условия продажи	розничная продажа	розничная продажа	розничная продажа	розничная продажа	розничная продажа	розничная продажа	Отличий нет, корректировка не проводилась
Условия рынка (в части отношения даты оценки и дат оферт)	дата оценки	актуально на дату оценки	актуально на дату оценки	актуально на дату оценки	актуально на дату оценки	актуально на дату оценки	Отличий нет, корректировка не проводилась
Условия рынка (в части скидки к ценам предложений)	приравнивается к сделке	оферта	оферта	оферта	оферта	оферта	Отличия существенные, вводится поправка на условия рынка (в части скидки к ценам предложений)
Вид использования и (или) зонирование							
- категория	*земли сельскохозяйственного назначения*	*земли сельскохозяйственного назначения*	*земли сельскохозяйственного назначения*	*земли сельскохозяйственного назначения*	*земли сельскохозяйственного назначения*	*земли сельскохозяйственного назначения*	*Отличий нет, корректировка не проводилась*
- разрешенное использование	*для дачного строительства*	*для дачного строительства*	*для дачного строительства*	*для дачного строительства*	*для дачного строительства*	*для дачного строительства*	*Отличий нет, корректировка не проводилась*
Местоположение:							
- адрес объекта	*Московская область, Солнечногорский район, с.п. Пешковское, в районе д. Холмы (КП «Тироль»)*	*Московская область, Солнечногорский район, с.п. Пешковское, в районе д. Холмы (КП «Тироль»)*	*Московская область, Солнечногорский район, с.п. Пешковское, в районе д. Холмы (КП «Тироль»)*	*Московская область, Солнечногорский район, с.п. Пешковское, в районе д. Холмы (КП «Тироль»)*	*Московская область, Солнечногорский район, с.п. Пешковское, в районе д. Холмы (КП «Тироль»)*	*Московская область, Солнечногорский район, с.п. Пешковское, в районе д. Холмы (КП «Тироль»)*	*Отличий нет, корректировка не проводилась*
- типовая территориальная зона в пределах региона	*в пределах от 31 до 50 км от МКАД*	*в пределах от 31 до 50 км от МКАД*	*в пределах от 31 до 50 км от МКАД*	*в пределах от 31 до 50 км от МКАД*	*в пределах от 31 до 50 км от МКАД*	*в пределах от 31 до 50 км от МКАД*	*Отличий нет, корректировка не проводилась*
- типовая территориальная зона в пределах города	*не определялась*	*не определялась*	*не определялась*	*не определялась*	*не определялась*	*не определялась*	*Отличий нет, корректировка не проводилась*
- удаление от МКАД, км	*39*	*39*	*39*	*39*	*39*	*39*	*Отличий нет, корректировка не проводилась*
Физические характеристики:							
- площадь, кв. м	*от 617,0 до 1 527,0*	792,0	844,0	829,0	796,0	854,0	*Отличия существенные, вводится поправка на площадь*
- наличие коммуникаций	*нет*	*электричество, газификация, водоснабжение и канализация (стоимость подключения составляет 900 000 руб.)*	*электричество, газификация, водоснабжение и канализация (стоимость подключения составляет 900 000 руб.)*	*электричество, газификация, водоснабжение и канализация (стоимость подключения составляет 900 000 руб.)*	*электричество, газификация, водоснабжение и канализация (стоимость подключения составляет 900 000 руб.)*	*электричество, газификация, водоснабжение и канализация (стоимость подключения составляет 900 000 руб.)*	*Отличия существенные, вводится поправка на наличие коммуникаций*
- рельеф объекта	*без сильных перепадов высот;*	*без сильных перепадов высот*	*без сильных перепадов высот*	*без сильных перепадов высот*	*без сильных перепадов высот*	*без сильных перепадов высот*	*Отличия существенные, вводится*

Элементы сравнения	Объект оценки	Объект-аналог 1	Объект-аналог 2	Объект-аналог 3	Объект-аналог 4	Объект-аналог 5	Результаты сравнения
	имеются перепады высот	*(приведено в табл.15)*	*(приведено в табл.15)*	*(приведено в табл.15)*	*(приведено в табл.15)*	*(приведено в табл.15)*	*поправка на рельеф объекта*
- форма объекта	*представлена в табл. 6 (все объекты имеют правильную (трапециевид-ную) форму)*	*относительно правильная (трапеце-видная)*	*относительно правильная (трапеце-видная)*	*относительно правильная (трапеце-видная)*	*относительно правильная (трапеце-видная)*	*относительно правильная (трапеце-видная)*	*Отличий нет, корректировка не проводилась*
Экономические характеристики							
- уровень операционных расходов	*земельный налог в соответствии с действующим законодатель-ством*	*земельный налог в соответствии с действующим законодатель-ством*	*земельный налог в соответствии с действующим законодатель-ством*	*земельный налог в соответствии с действующим законодатель-ством*	*земельный налог в соответствии с действующим законодатель-ством*	*земельный налог в соответствии с действующим законодатель-ством*	*Отличий нет, корректировка не проводилась*
- условия аренды	*нет данных*	*нет данных*	*нет данных*	*нет данных*	*нет данных*	*нет данных*	*Отличий нет, корректировка не проводилась*
- состав арендаторов	*нет данных*	*нет данных*	*нет данных*	*нет данных*	*нет данных*	*нет данных*	*Отличий нет, корректировка не проводилась*
- иные характеристики	*нет данных*	*нет данных*	*нет данных*	*нет данных*	*нет данных*	*нет данных*	*Отличий нет, корректировка не проводилась*
Наличие движимого имущества, не связанного с недвижимостью	отсутствует	отсутствует	отсутствует	отсутствует	отсутствует	отсутствует	Отличий нет, корректировка не проводилась
Другие характеристики							
- наличие подъездных дорог	*есть*	*есть*	*есть*	*есть*	*есть*	*есть*	*Отличий нет, корректировка не проводилась*
- наличие факторов, повышающих стоимость объектов.	*нет*	*нет*	*нет*	*нет*	*нет*	*нет*	*Отличий нет, корректировка не проводилась*
- сведения о близости к объектам, нарушающим экологию местности	*нет; расположение вдоль линии электропередач (ЛЭП) 500 кВ, имеется заболочен-ность, заросшие места*	*нет*	*нет*	*нет*	*нет*	*нет*	*Отличия существенные, вводится поправка на сведения о близости к объектам, нарушающим экологию местности*

Источник: 1. Анализ Оценщика.

Внесение корректировок

Анализ данных представленных в табл. 45 показывает, что к удельной цене объектов-аналогов необходимо внести следующие поправки:

- поправку на условия рынка (в части скидки к ценам предложений);
- поправку на физические характеристики (в части наличия коммуникаций);
- поправку на физические характеристики (в части площади);
- поправку на физические характеристики (в части рельефа объекта);
- поправку на другие характеристики (в части сведений о близости к объектам, нарушающим экологию местности).

При этом наличие негативных факторов, таких как рельеф объекта, расположение вдоль ЛЭП 500 кВ, наличие заболоченных и заросших мест, целесообразно объединить в одну поправку, т.к., согласно данных Заказчика, для участков, имеющих указанные негативные факторы, применяется дополнительная скидка.

Описание проведенных корректировок.

Поправка на физические характеристики (в части наличия коммуникаций).

С учетом того, что в указанную цену предложений объектов-аналогов входят затраты на подключение к коммуникациям (электричество и газоснабжение), которые разведены по посёлку, то необходимо данные затраты вычесть из цены предложений, так как оцениваемые земельные участки коммуникаций не имеют. Согласно данным, предоставленным представителем отдела продаж КП «Тироль» (тел. +7 (495) 642-60-60), цена подключения к коммуникациям посёлка составляет 900 000 руб. (электричество, газ, вода, канализация) - для каждого отдельного участка, в независимости от его площади.

Таким образом, значение поправки на наличие коммуникаций для всех объектов-аналогов составляет (минус) 900 000 руб.

Поправка на условия рынка (в части скидки к ценам предложений).

Как правило, при закрытии сделок по купле-продаже недвижимости, возможно, некоторое снижение

платежа (в результате торга).

По данным аналитического портала statrielt.ru, существуют следующие диапазоны корректирующих коэффициентов на торг (табл. 46).

Таблица 46.

Значения величины поправки на уторгование для земельных участков на 01.07.2020 г

При продаже объектов	Нижняя граница	Верхняя граница	Среднее значение по РФ[2]	По регионам[3]		
				А группа	Б группа	В группа
Земли населенных пунктов под ИЖС[1], ЛПХ, ДНП и СНТ - в зависимости от развитости населенного пункта, эстетических характеристик участка (парк, река, водоём и пр.), престижности района и социального окружения, технических возможностей подведения инженерных коммуникаций, общей площади участка, степени развития общественного транспорта	0,86	0,95	**0,90**	**0,93**	**0,90**	**0,88**
ДНП и СНТ на землях сельскохозяйственного назначения - в зависимости от приближенности к развитому городу, эстетических характеристик участка (лес, река, водоём и пр.), престижности района и социального окружения, технических возможностей подведения инженерных коммуникаций, общей площади участка, степени развития общественного транспорта	0,79	0,92	**0,85**	**0,89**	**0,85**	**0,82**

Источник: 1. https://statrielt.ru/statistika-rynka/statistika-na-01-07-2020g/korrektirovki-stoimosti-zemli/2088-skidka-na-torg-utorgovanie-pri-prodazhe-zemelnykh-uchastkov-na-01-07-2020-goda

Примечание:

1. Земли ИЖС - для индивидуального жилищного строительства, земли ЛПХ - для личного подсобного хозяйства с правом постройки индивидуального жилого дома, земли ДНП - для дачного строительства, земли СНТ - для садоводства
2. При достаточном аргументировании и обосновании заинтересованных сторон сделки размер скидки (коэффициент) может быть согласованно принят в пределах:
- нижняя граница значений - менее ликвидные земельные участки, например, значительной площади, или расположенные на территориях с низкой плотностью застройки, или с низкими качественными характеристиками окружения,
- верхняя граница – участки с высокими качественными характеристиками для данного назначения и вида разрешенного использования, типичной для рынка общей площадью, расположенные на плотно застроенной территории, в престижном окружении (месте), с высоким пешеходным и/или транспортным трафиком, обеспеченные инженерной и транспортной инфраструктурой.
3. Анализ объявлений сети интернет с предложениями объектов недвижимости Российской Федерации выявил влияние местоположения на некоторые корректировки рыночной стоимости: скидка на торг, сроки ликвидности.

По степени влияния местоположения на корректировки сформированы группы населенных пунктов и прилегающих к ним земель:

- А-группа: город Москва и города-спутники: Балашиха, Дзержинский, Котельники, Реутов, Люберцы, Красногорск; Санкт-Петербург; Сочи; Ялта, а также земельные участки их прилегающих территорий.
- Б-группа: областные, республиканские и краевые города-центры с агломерациями и их города-спутники, расположенные в пределах 30-ти километровой зоны от регионального центра; города Московской области, не вошедшие в А-группу; города Ленинградской области; другие города Российской Федерации с численностью населения более 50 тысяч человек, не вошедшие в А-группу, а также земельные участки их прилегающих территорий.
- В-группа: остальные города и населенные пункты Российской Федерации, не вошедшие в А-группу и Б-группу, а также земельные участки их прилегающих территорий

Учитывая тот факт, что оцениваемые участки имеют категорию: земли сельскохозяйственного назначения и вид разрешенного использования: для дачного строительства, Оценщик применил среднюю скидку на торг в размере -15% (коэффициент 0,85 для группы Б из табл.46).

Поправка на физические характеристики (в части площади).

В общем случае фактор масштаба (общая площадь) оказывает существенное влияние на удельную стоимость объектов недвижимости, что отражается на ценах сделок с указанными объектами недвижимости. А именно, увеличение общей площади объекта ведёт к снижению удельной стоимости этого объекта.

Так как оцениваемые земельные участки по площади делятся на 2 группы, а именно:

- группа 1 (диапазон площади объектов до 1 500 кв. м);
- группа 2 (диапазон площади объектов от 1 500 кв. м до 3 000 кв. м),

то Оценщик принял решение ввести поправку на площадь объектов.

В открытых источниках информации существуют систематизированные исследования определяющие степень влияния фактора масштаба (площади) земельных участков в зависимости от диапазона, к которому принадлежит площадь земельного участка.

В рамках настоящего Отчета величина поправки на площадь объектов определена на основе информации, представленной в издании Справочник оценщика недвижимости - 2018. Земельные участки. Часть 2. Физические характеристики объекта. Характеристики, отражающие функциональное назначение объекта. Передаваемые имущественные права. Скидки на торг. Коэффициенты капитализации. Под редакцией Лейфера Л.А.», Нижний Новгород, 2018 год.

Масштабный фактор представляет собой коэффициент уменьшения/увеличения удельной цены земельных участков в зависимости от диапазонов площади, к которым принадлежит площадь объекта оценки и объекта-аналога.

Значения корректирующих коэффициентов цен предложений в зависимости от площади объектов представлены в табл. 47.

Таблица 47.

Данные о средних значениях масштабного фактора для земельных участков под индивидуальное жилищное строительство (ИЖС)

Диапазон площади объекта оценки, кв. м	Диапазон площади объекта-аналога, кв. м				
	<1 500	1 500 – 3 000	3 000 – 6 000	6 000 – 10 000	>10 000
<1 500	1,00	1,05	1,15	1,24	1,27
1 500 – 3 000	0,95	1,00	1,09	1,17	1,21
3 000 – 6 000	0,87	0,92	1,00	1,08	1,11
6 000 – 10 000	0,81	0,85	0,93	1,00	1,03
>10 000	0,79	0,83	0,90	0,97	1,00

Источник. 1. «Справочник оценщика недвижимости - 2018. Земельные участки. Часть 2. Физические характеристики объекта. Характеристики, отражающие функциональное назначение объекта. Передаваемые имущественные права. Скидки на торг. Коэффициенты капитализации. Под редакцией Лейфера Л.А.», Нижний Новгород, 2018 год. Стр. 102.

При проведении настоящей оценки поправка на площадь определялась в соответствии с данными, представленными в вышеуказанной таблице, на основе формулы:

$$П = (К - 1) * 100\%,$$

где:

$К$ - коэффициент матрицы, представленной в табл. 47.

Значения поправки на площадь объекта для оцениваемых объектов, относящихся к группе 1 (площадь до 1 500 кв. м), представлены в табл. 48.

Таблица 48.

Значения поправки на площадь объекта для оцениваемых объектов, относящихся к группе 1 (площадь до 1 500 кв. м)

Объект-аналог	Площадь оцениваемых объектов, кв. м	Площадь объекта-аналога, кв. м	Поправка на площадь, %
Объект-аналог 1	до 1 500 кв. м	792,0	0
Объект-аналог 2		844,0	0
Объект-аналог 3		829,0	0
Объект-аналог 4		796,0	0
Объект-аналог 5		854,0	0

Источник: 1. Анализ Оценщика.

Значения поправки на площадь объекта для оцениваемых объектов, относящихся к группе 2 (площадь от 1 500 до 3 000 кв. м), представлены в табл. 49.

Таблица 49.

Значения поправки на площадь объекта для оцениваемых объектов, относящихся к группе 2 (площадь от 1 500 до 3 000 кв. м)

Объект-аналог	Площадь оцениваемых объектов, кв. м	Площадь объекта-аналога, кв. м	Поправка на площадь, %
Объект-аналог 1	от 1 500 кв. м до 3 000 кв. м	792,0	-5
Объект-аналог 2		844,0	-5
Объект-аналог 3		829,0	-5
Объект-аналог 4		796,0	-5
Объект-аналог 5		854,0	-5

Источник: 1. Анализ Оценщика.

Результаты проведенных корректировок цены объектов-аналогов для объектов оценки, относящихся к группе 1 (площадь до 1 500 кв. м) и группе 2 (площадь от 1 500 до 3 000 кв. м), представлены в табл. 50 и табл. 51 соответственно.

Таблица 50.

Результаты проведенных корректировок цены объектов-аналогов для объектов оценки, относящихся к группе 1 (площадь до 1 500 кв. м)

Наименование показателей	Объект-аналог 1	Объект-аналог 2	Объект-аналог 3	Объект-аналог 4	Объект-аналог 5
Адрес местоположения (участок № на Генплане)	77	57	63	59	52
Ссылка на источник	http://www.asterra.ru/items/prodazha-zemelnogo-uchastka-po-dmitrovskomu-shosse_2770/	http://www.asterra.ru/items/prodazha-zemelnogo-uchastka-po-dmitrovskomu-shosse_2750/	http://www.asterra.ru/items/prodazha-zemelnogo-uchastka-po-dmitrovskomu-shosse_2756/	http://www.asterra.ru/items/prodazha-zemelnogo-uchastka-po-dmitrovskomu-shosse_2752/	http://www.asterra.ru/items/prodazha-zemelnogo-uchastka-po-leningradskomu-shosse_2745/
Площадь	792,0	844,0	829,0	796,0	854,0
Цена, руб.	1 640 520	1 721 520	1 609 200,0	1 669 680,0	1 732 320,0
Поправка на коммуникации	-900 000	-900 000	-900 000	-900 000	-900 000
Скорректированная цена, руб.	740 520	821 520	709 200	769 680	832 320
Удельная цена, руб./кв.м.	935	973	855	967	975
Поправка на условия финансирования, %	0	0	0	0	0
Скорректированная цена, руб./кв.м.	935	973	855	967	975
Поправка на условия рынка (в части скидки к ценам предложений), %	-15,00	-15,00	-15,00	-15,00	-15,00
Скорректированная цена, руб./кв.м.	795	827	727	822	829
Поправка на площадь	0	0	0	0	0
Скорректированная цена, руб./кв.м.	795	827	727	822	829

Источник: 1. Расчеты Оценщика.

Таблица 51.

Результаты проведенных корректировок цены объектов-аналогов для объектов оценки, относящихся к группе 2 (площадь от 1 500 до 3 000 кв. м)

Наименование показателей	Объект-аналог 1	Объект-аналог 2	Объект-аналог 3	Объект-аналог 4	Объект-аналог 5
Адрес местоположения (участок № на Генплане)	77	57	63	59	52
Ссылка на источник	http://www.asterra.ru/items/prodazha-zemelnogo-uchastka-po-dmitrovskomu-shosse_2770/	http://www.asterra.ru/items/prodazha-zemelnogo-uchastka-po-dmitrovskomu-shosse_2750/	http://www.asterra.ru/items/prodazha-zemelnogo-uchastka-po-dmitrovskomu-shosse_2756/	http://www.asterra.ru/items/prodazha-zemelnogo-uchastka-po-dmitrovskomu-shosse_2752/	http://www.asterra.ru/items/prodazha-zemelnogo-uchastka-po-leningradskomu-shosse_2745/
Площадь	792,0	844,0	829,0	796,0	854,0
Цена, руб.	1 640 520	1 721 520	1 609 200	1 669 680	1 732 320
Поправка на коммуникации	-900 000	-900 000	-900 000	-900 000	-900 000
Скорректированная цена, руб.	740 520	821 520	709 200	769 680	832 320
Удельная цена, руб./кв.м.	935	973	855	967	975
Поправка на условия финансирования, %	0	0	0	0	0
Скорректированная цена, руб./кв.м.	935	973	855	967	975
Поправка на условия рынка (в части скидки к ценам предложений), %	-15,00	-15,00	-15,00	-15,00	-15,00
Скорректированная цена, руб./кв.м.	795	827	727	822	829
Поправка на площадь	-5	-5	-5	-5	-5
Скорректированная цена, руб./кв.м.	755	786	691	781	788

Источник: 1. Расчеты Оценщика.

Согласование результатов корректировки

В общем случае согласование результатов оцени и формирование итогового значения стоимости единицы сравнения возможно с использованием двух алгоритмов:

- расчет средневзвешенного значения, путем введения весовых коэффициентов;
- расчет стоимости путем расчета среднего значения и оценка статистической погрешности.

В настоящем отчете расчет удельной стоимости оцениваемых объектов, полученной на основе использования сравнительного (рыночного) подхода, проводился на основе алгоритма расчета средневзвешенного значения, путем введения весовых коэффициентов.

Расчет средневзвешенной стоимости, путем введения весовых коэффициентов.

Веса каждому из объектов-аналогов придаются в зависимости от степени отклонения скорректированной удельной цены от первоначальной. Формула для расчета удельного веса объекта-аналога имеет вид:

$$D = \frac{Q - q}{Q} * \left(\frac{1}{n - 1} \right),$$

где:

D - удельный вес объекта-аналога;

Q - суммарное отклонение по всем объектам-аналогам;

q - отклонение по данному объекту-аналогу;

n - количество объектов-аналогов.

Результаты расчета средневзвешенной величины удельной стоимости, путем введения весовых коэффициентов, представлены в табл. 52 и табл. 53.

Таблица 52.

Результаты расчета средневзвешенной величины удельной стоимости для объектов оценки, относящихся к группе 1 (площадь до 1 500 кв. м)

Параметр	Аналог	Аналог	Аналог	Аналог	Аналог
Удельная цена предложения, руб./кв. м (без коммуникаций)	935	973	855	967	975
Скорректированная цена предложения 1 кв. м, руб.	795	827	727	822	829
Отклонение по объекту сравнения, руб./кв. м.	140	146	128	145	146
Суммарное отклонение, руб./кв. м	705				
Веса	0,2004	0,1982	0,2046	0,1986	0,1982
Скорректированная удельная цена предложения с учетом веса, руб./кв. м	159	164	149	163	164
Средневзвешенная удельная стоимость, с учетом округлений руб./кв. м	**800**				

Источник: 1. Расчеты Оценщика.

Таблица 53.

Результаты расчета средневзвешенной величины удельной стоимости для объектов оценки, относящихся к группе 2 (площадь от 1 500 до 3 000 кв. м)

Наименование показателей	Объект-аналог 1	Объект-аналог 2	Объект-аналог 3	Объект-аналог 4	Объект-аналог 5
Удельная цена предложения, руб./кв. м (без коммуникаций)	935	973	855	967	975
Скорректированная удельная цена предложения, руб./кв. м	755	786	691	781	788
Отклонение по объекту-аналогу, руб./кв. м.	180	187	164	186	187
Суммарное отклонение, руб./кв. м	904				
Веса	0,2002	0,1983	0,2046	0,1986	0,1983
Скорректированная удельная цена предложения с учетом веса, руб./кв. м	151	156	141	155	156
Средневзвешенная удельная стоимость, с учетом округлений руб./кв. м	**760**				

Источник: 1. Расчеты Оценщика.

Необходимо отметить, что средневзвешенная удельная стоимость рассчитана для «типовых» (ликвидных) участков, в то время, как среди оцениваемых участков, имеются участки, расположенные вдоль линии электропередач (ЛЭП) напряжением 500 кВ, на них имеются перепады высот, заболоченные и заросшие места, что снижает их потребительскую привлекательность.

Для этих участков необходимо ввести поправку, учитывающую их «отрицательные» качества (расположение вдоль линии электропередач напряжением 500 кВ, перепады высот, заболоченные и заросшие места).

Для определения величины этой поправки, использовались данные, полученные в результате интервьюирования представителя отдела продаж КП «Тироль» (тел. +7 (495) 323-90-63).

В результате интервьюирования установлено, что реализация указанных выше участков, имеющих «отрицательные» качества, предполагается со скидкой от 5 до 45% (в зависимости от перечня «отрицательных» качеств) от удельной стоимости «типовых» (ликвидных) участков.

Результаты расчета скорректированной удельной стоимости земельных участков, имеющих «отрицательные» качества, с учетом поправки, учитывающей эти на «отрицательные» качества, с учетом округлений, представлены в табл. 54.

Таблица 54.

Результаты расчета скорректированной удельной стоимости земельных участков, имеющих «отрицательные» качества, с учетом округлений

№ п/п	Кадастровый номер ЗУ	Площадь, кв. м	Рассчитанная удельная стоимость для «типовых» (ликвидных) участков, руб./кв. м	«Отрицательные» качества	Поправка на «отрицательные» качества, %	Скорректированная удельная стоимость с учетом округлений, руб./кв. м
1	50:09:0060126:504	864,0	800	вторая линия от ЛЭП, перепады высот	скидка 5-15% (для расчетов среднее 10%)	720
2	50:09:0060126:505	807,0	800	вторая линия от ЛЭП, перепады высот	скидка 5-15% (для расчетов среднее 10%)	720
3	50:09:0060126:506	834,0	800	вторая линия от ЛЭП, перепады высот	скидка 5-15% (для расчетов среднее 10%)	720

№ п/п	Кадастровый номер ЗУ	Площадь, кв. м	Рассчитанная удельная стоимость для «типовых» (ликвидных) участков, руб./кв. м	«Отрицательные» качества	Поправка на «отрицательные» качества, %	Скорректированная удельная стоимость с учетом округлений, руб./кв. м
4	50:09:0060126:507	873,0	800	вторая линия от ЛЭП, перепады высот	скидка 5-15% (для расчетов среднее 10%)	720
5	50:09:0060126:508	805,0	800	вторая линия от ЛЭП, перепады высот	скидка 5-15% (для расчетов среднее 10%)	720
6	50:09:0060126:509	792,0	800	вторая линия от ЛЭП, перепады высот	скидка 5-15% (для расчетов среднее 10%)	720
8	50:09:0060126:513	782,0	800	первая линия от ЛЭП, перепады высот	скидка 35-45% (для расчетов среднее 40%)	480
9	50:09:0060126:514	734,0	800	первая линия от ЛЭП, перепады высот	скидка 35-45% (для расчетов среднее 40%)	480
10	50:09:0060126:515	704,0	800	первая линия от ЛЭП, перепады высот	скидка 35-45% (для расчетов среднее 40%)	480
11	50:09:0060126:522	905,0	800	вторая линия от ЛЭП, вышка сотовой связи, перепады высот	скидка 25-35% (для расчетов среднее 30%)	560
12	50:09:0060126:523	718,0	800	вторая линия от ЛЭП, вышка сотовой связи, перепады высот	скидка 25-35% (для расчетов среднее 30%)	560
13	50:09:0060126:525	868,0	800	вторая линия от ЛЭП, заросшие участки, перепады высот	скидка 25-35% (для расчетов среднее 30%)	560
14	50:09:0060126:526	622,0	800	вторая линия от ЛЭП, заросшие участки, перепады высот	скидка 25-35% (для расчетов среднее 30%)	560
15	50:09:0060126:527	635,0	800	вторая линия от ЛЭП, заросшие участки, перепады высот	скидка 25-35% (для расчетов среднее 30%)	560
16	50:09:0060126:528	806,0	800	первая линия от ЛЭП, перепады высот	скидка 35-45% (для расчетов среднее 40%)	480
17	50:09:0060126:529	643,0	800	первая линия от ЛЭП, перепады высот	скидка 35-45% (для расчетов среднее 40%)	480
18	50:09:0060126:532	636,0	800	первая линия от ЛЭП, перепады высот	скидка 35-45% (для расчетов среднее 40%)	480
19	50:09:0060126:650	1 382,0	800	первая линия от ЛЭП, перепады высот	скидка 35-45% (для расчетов среднее 40%)	480

Источник: 1. Расчеты Оценщика.

Расчет стоимости объекта (объектов) оценки

Стоимость объекта (объектов) оценки, полученная на основе сравнительного (рыночного) подхода, определялась на основе зависимости следующего вида:

$$C_{об.} = S_{общ.} * C_{уд.},$$

где:

$S_{общ.}$ – площадь земельного участка, кв. м;

$C_{уд.}$ – удельная стоимость, руб./кв. м.

Результаты расчета стоимости оцениваемых земельных участков, полученной на основе использования сравнительного (рыночного) подхода, с учетом округлений, представлены в табл. 55.

Таблица 55.

Результаты расчета стоимости оцениваемых земельных участков, с учетом округлений

№ п/п	Кадастровый (или условный) номер	Площадь, кв. м	Удельная стоимость, руб./кв. м	Стоимость, руб.
1	50:09:0060106:273	829,0	800	663 000
2	50:09:0060106:274	740,0	800	592 000
3	50:09:0060126:432	1 351,0	800	1 081 000
4	50:09:0060126:439	1 127,0	800	902 000
5	50:09:0060126:463	1 527,0	760	1 161 000
6	50:09:0060126:470	1 048,0	800	838 000
7	50:09:0060126:486	899,0	800	719 000
8	50:09:0060126:487	854,0	800	683 000
9	50:09:0060126:490	844,0	800	675 000
10	50:09:0060126:492	796,0	800	637 000
11	50:09:0060126:500	781,0	800	625 000
12	50:09:0060126:501	801,0	800	641 000
13	50:09:0060126:502	851,0	800	681 000
14	50:09:0060126:503	819,0	800	655 000
15	50:09:0060126:504	864,0	720	622 000
16	50:09:0060126:505	807,0	720	581 000
17	50:09:0060126:506	834,0	720	600 000

№ п/п	Кадастровый (или условный) номер	Площадь, кв. м	Удельная стоимость, руб./кв. м	Стоимость, руб.
18	50:09:0060126:507	873,0	720	629 000
19	50:09:0060126:508	805,0	720	580 000
20	50:09:0060126:509	792,0	720	570 000
21	50:09:0060126:513	782,0	480	375 000
22	50:09:0060126:514	734,0	480	352 000
23	50:09:0060126:515	704,0	480	338 000
24	50:09:0060126:522	905,0	560	507 000
25	50:09:0060126:523	718,0	560	402 000
26	50:09:0060126:525	868,0	560	486 000
27	50:09:0060126:526	622,0	560	348 000
28	50:09:0060126:527	635,0	560	356 000
29	50:09:0060126:528	806,0	480	387 000
30	50:09:0060126:529	643,0	480	309 000
31	50:09:0060126:532	636,0	480	305 000
32	50:09:0060126:650	1 382,0	480	663 000
33	50:09:0060126:868	617,0	800	494 000
	Итого			**19 457 000**

Источник: 1. Расчеты Оценщика.

6.2. Расчет стоимости объекта (объектов) оценки доходным подходом

При проведении настоящей оценки доходный подход для определения стоимости объекта (объектов) оценки не применялся (обоснован отказ). Обоснование отказа от применения доходного подхода к оценке объектов оценки представлено в разделе 5.4 настоящего Отчета.

6.3. Согласование результатов оценки

Ввиду того, что в настоящем Отчете определение стоимости объекта (объектов) оценки проводилось с использованием только одного подхода – сравнительного (рыночного), то в качестве итоговой величины справедливой стоимости объекта (объектов) оценки целесообразно считать результат, полученный в рамках использованного сравнительного (рыночного) подхода.

Таким образом, основываясь на результате проведенного анализа и выполненных расчетов можно заключить, что итоговая величина справедливой стоимости объектов недвижимости, входящих в состав активов Закрытого паевого инвестиционного фонда недвижимости «Сельскохозяйственный» под управлением Общества с ограниченной ответственностью Управляющая компания «Резерв Эссет Менеджмент», по состоянию на дату оценки, с учетом принятых допущений округлений, составляет:

19 457 000

(Девятнадцать миллионов четыреста пятьдесят семь тысяч)

рублей

в том числе:

№ п/п	Кадастровый (или условный) номер	Общая площадь, кв. м	Итоговая стоимость, руб.
1	50:09:0060106:273	829,0	663 000
2	50:09:0060106:274	740,0	592 000
3	50:09:0060126:432	1 351,0	1 081 000
4	50:09:0060126:439	1 127,0	902 000
5	50:09:0060126:463	1 527,0	1 161 000
6	50:09:0060126:470	1 048,0	838 000
7	50:09:0060126:486	899,0	719 000
8	50:09:0060126:487	854,0	683 000
9	50:09:0060126:490	844,0	675 000
10	50:09:0060126:492	796,0	637 000
11	50:09:0060126:500	781,0	625 000
12	50:09:0060126:501	801,0	641 000
13	50:09:0060126:502	851,0	681 000
14	50:09:0060126:503	819,0	655 000
15	50:09:0060126:504	864,0	622 000
16	50:09:0060126:505	807,0	581 000

№ п/п	Кадастровый (или условный) номер	Общая площадь, кв. м	Итоговая стоимость, руб.
17	50:09:0060126:506	834,0	600 000
18	50:09:0060126:507	873,0	629 000
19	50:09:0060126:508	805,0	580 000
20	50:09:0060126:509	792,0	570 000
21	50:09:0060126:513	782,0	375 000
22	50:09:0060126:514	734,0	352 000
23	50:09:0060126:515	704,0	338 000
24	50:09:0060126:522	905,0	507 000
25	50:09:0060126:523	718,0	402 000
26	50:09:0060126:525	868,0	486 000
27	50:09:0060126:526	622,0	348 000
28	50:09:0060126:527	635,0	356 000
29	50:09:0060126:528	806,0	387 000
30	50:09:0060126:529	643,0	309 000
31	50:09:0060126:532	636,0	305 000
32	50:09:0060126:650	1 382,0	663 000
33	50:09:0060126:868	617,0+/- 17	494 000

Примечание: стоимость объектов оценки указана без учета налогов, которые могут быть исчислены на дату оценки (в соответствии с п. 1.4. Указания Банка России № 3758-У от 25 августа 2015 года).

РАЗДЕЛ VII. ВЫВОДЫ

Итоговая величина справедливой стоимости объектов недвижимости, входящих в состав активов Закрытого паевого инвестиционного фонда недвижимости «Сельскохозяйственный» под управлением Общества с ограниченной ответственностью Управляющая компания «Резерв Эссет Менеджмент», по состоянию на дату оценки, с учетом принятых допущений и округлений, составляет:

19 457 000

(Девятнадцать миллионов четыреста пятьдесят семь тысяч)

рублей

в том числе:

№ п/п	Кадастровый (или условный) номер	Общая площадь, кв. м	Итоговая стоимость, руб.
1	50:09:0060106:273	829,0	663 000
2	50:09:0060106:274	740,0	592 000
3	50:09:0060126:432	1 351,0	1 081 000
4	50:09:0060126:439	1 127,0	902 000
5	50:09:0060126:463	1 527,0	1 161 000
6	50:09:0060126:470	1 048,0	838 000
7	50:09:0060126:486	899,0	719 000
8	50:09:0060126:487	854,0	683 000
9	50:09:0060126:490	844,0	675 000
10	50:09:0060126:492	796,0	637 000
11	50:09:0060126:500	781,0	625 000
12	50:09:0060126:501	801,0	641 000
13	50:09:0060126:502	851,0	681 000
14	50:09:0060126:503	819,0	655 000
15	50:09:0060126:504	864,0	622 000
16	50:09:0060126:505	807,0	581 000
17	50:09:0060126:506	834,0	600 000
18	50:09:0060126:507	873,0	629 000
19	50:09:0060126:508	805,0	580 000
20	50:09:0060126:509	792,0	570 000
21	50:09:0060126:513	782,0	375 000
22	50:09:0060126:514	734,0	352 000
23	50:09:0060126:515	704,0	338 000
24	50:09:0060126:522	905,0	507 000
25	50:09:0060126:523	718,0	402 000
26	50:09:0060126:525	868,0	486 000
27	50:09:0060126:526	622,0	348 000
28	50:09:0060126:527	635,0	356 000
29	50:09:0060126:528	806,0	387 000
30	50:09:0060126:529	643,0	309 000
31	50:09:0060126:532	636,0	305 000
32	50:09:0060126:650	1 382,0	663 000
33	50:09:0060126:868	617,0+/- 17	494 000

Примечание: стоимость объектов оценки указана без учета налогов, которые могут быть исчислены на дату оценки (в соответствии с п. 1.4. Указания Банка России № 3758-У от 25 августа 2015 года).

Оценщик Е.Н. Белова

Генеральный директор Р.С. Луценко

РАЗДЕЛ VIII. ПЕРЕЧЕНЬ ЛИТЕРАТУРЫ И ИНЫХ ИСТОЧНИКОВ ДАННЫХ

1. Нормативные документы

1. Гражданский кодекс РФ.
2. Налоговый кодекс Российской Федерации.
3. Федеральный закон Российской Федерации «Об оценочной деятельности в Российской Федерации» от 29 июля .1998 г., № 135-ФЗ (последняя редакция).
4. Федеральный стандарт оценки «Общие понятия оценки, подходы и требования к проведению оценки (ФСО №1)» (утв. приказом Минэкономразвития России от 20 мая 2015 г. № 297).
5. Федеральный стандарт оценки «Цель оценки и виды стоимости (ФСО № 2)» (утв. приказом Минэкономразвития России от 20 мая 2015 г. № 298).
6. Федеральный стандарт оценки «Требования к отчету об оценке (ФСО № 3)» (утв. приказом Минэкономразвития России от 20 мая 2015 г. № 299).
7. Федеральный стандарт оценки «Оценка недвижимости (ФСО № 7)» (утв. приказом Минэкономразвития России от 25 сентября 2014 г. № 611).
8. Стандарты и правила оценочной деятельности, утвержденные саморегулируемой организацией оценщиков.
9. Международный стандарт финансовой отчетности (IFRS) 13 «Оценка справедливой стоимости».
10. Указания Банка России № 3758-У от 25 августа 2015 года

2. Справочная литература

1. Справочник оценщика недвижимости - 2018. Земельные участки. Часть 1. Под редакцией Лейфера Л.А.», Нижний Новгород, 2018 год.
2. Справочник оценщика недвижимости - 2018. Земельные участки. Часть 2. Под редакцией Лейфера Л.А.», Нижний Новгород, 2018 год.

3. Методическая литература

1. Грибовский С.В. Оценка доходной недвижимости. – СПб.: ПИТЕР, 2001. – 336 с.
2. Оценка объектов недвижимости: теоретические и практические аспекты/Под ред. В.В. Григорьева. - М.: ИНФРА-М, 1997. Учебное пособие. Одобрено и рекомендовано к изданию учебно-методическим советом Госкомимущества РФ.
3. Оценка недвижимости: Учебник/Под ред. А.Г. Грязновой, М.А. Федотовой – М.: Финансы и статистика, 2002.
4. Оценка рыночной стоимости недвижимости: Учебное и практическое пособие/Под ред. В.Н. Зарубина, В.М. Рутгайзера. – М.: Дело, 1998.
5. Тарасевич Е.И. Оценка недвижимости. СПб.: СПбГТУ, 1997. – 442 с.
6. Фридман Д., Ордуей Н. Анализ и оценка приносящей доход недвижимости: Пер. с англ. – М.: Дело Лтд, 1995. – 461 с.
7. Харисон Генри С. Оценка недвижимости: Пер. с англ. – М.: РИО Мособлупрполиграфиздата, 1994. – 231 с.
8. Финансовый менеджмент. Теория и практика: под редакцией Е.С. Стояновой – М., издательство «Перспектива», 2000. – 655 с.
9. Асват Дамодаран. Инвестиционная оценка. Инструменты и методы оценки любых активов. 4-е издание. Москва, 2007. – 1323 с.

ПРИЛОЖЕНИЕ 1

ОБЪЕКТЫ АНАЛИЗА И ОБЪЕКТЫ-АНАЛОГИ ДЛЯ РАСЧЕТА СТОИМОСТИ ОБЪЕКТА (ОБЪЕКТОВ) ОЦЕНКИ СРАВНИТЕЛЬНЫМ (РЫНОЧНЫМ) ПОДХОДОМ

http://www.asterra.ru/items/prodazha-zemelnogo-uchastka-po-dmitrovskomu-shosse_3795/

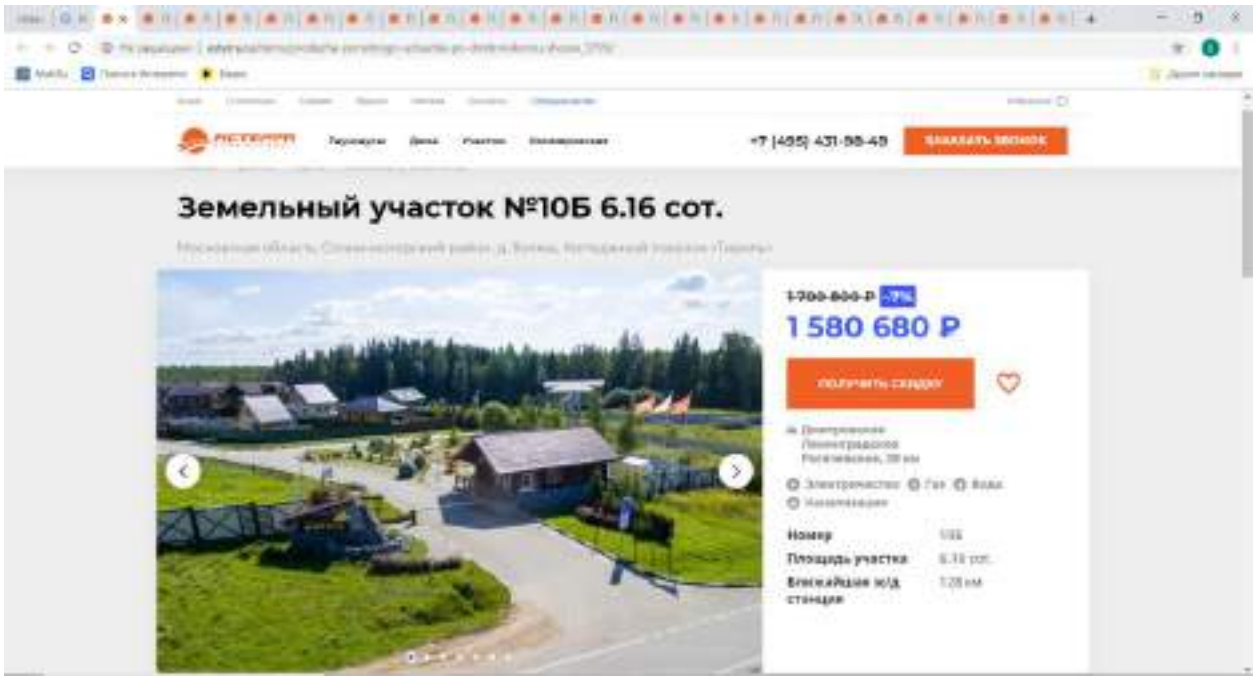

http://www.asterra.ru/items/prodazha-zemelnogo-uchastka-po-leningradskomu-shosse_2745/

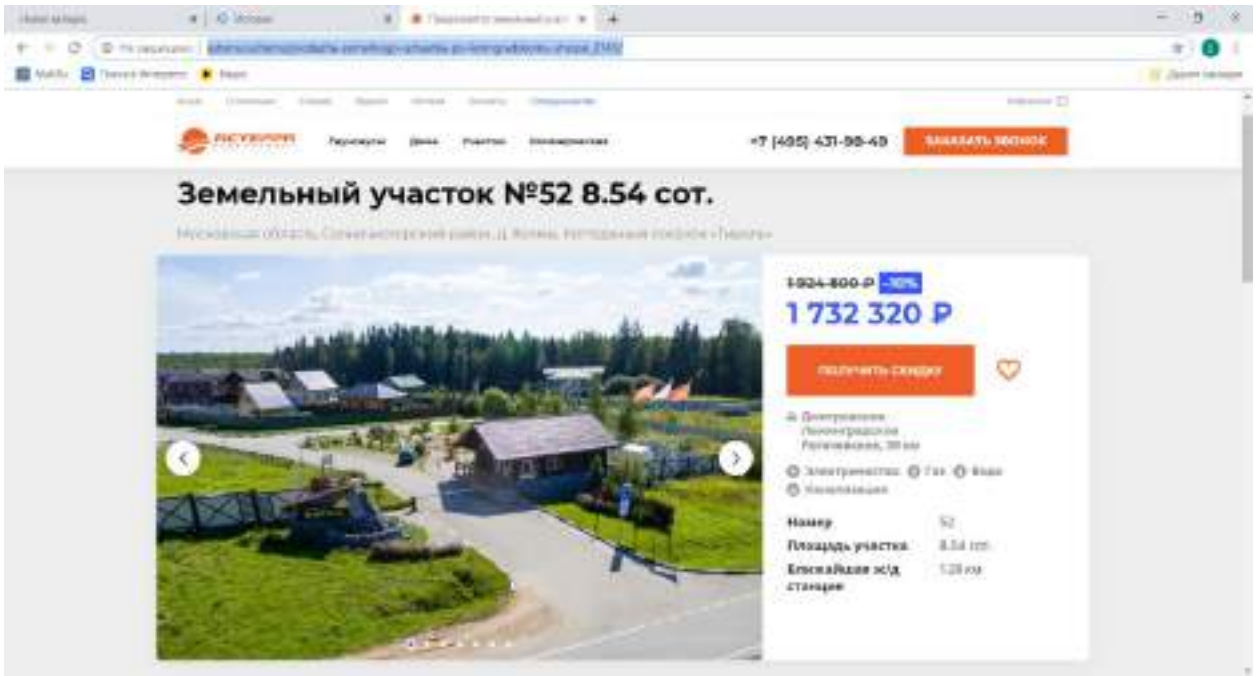

http://www.asterra.ru/items/prodazha-zemelnogo-uchastka-po-dmitrovskomu-shosse_2752/

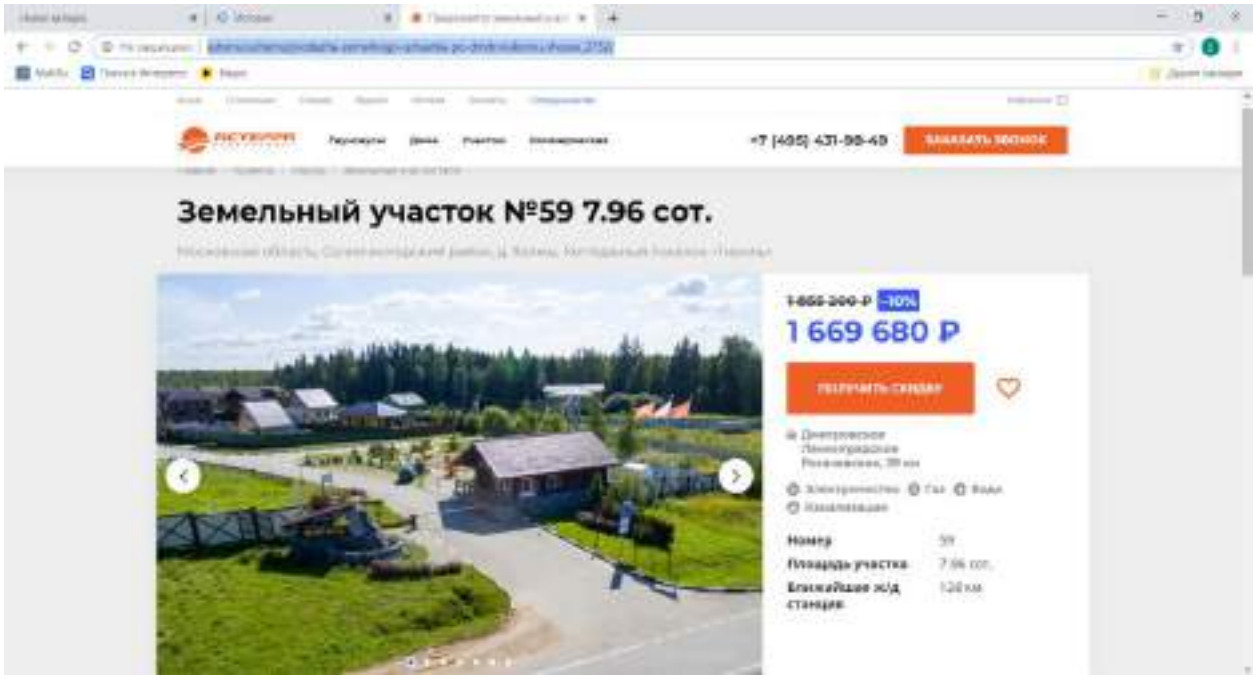

http://www.asterra.ru/items/prodazha-zemelnogo-uchastka-po-dmitrovskomu-shosse_2750/

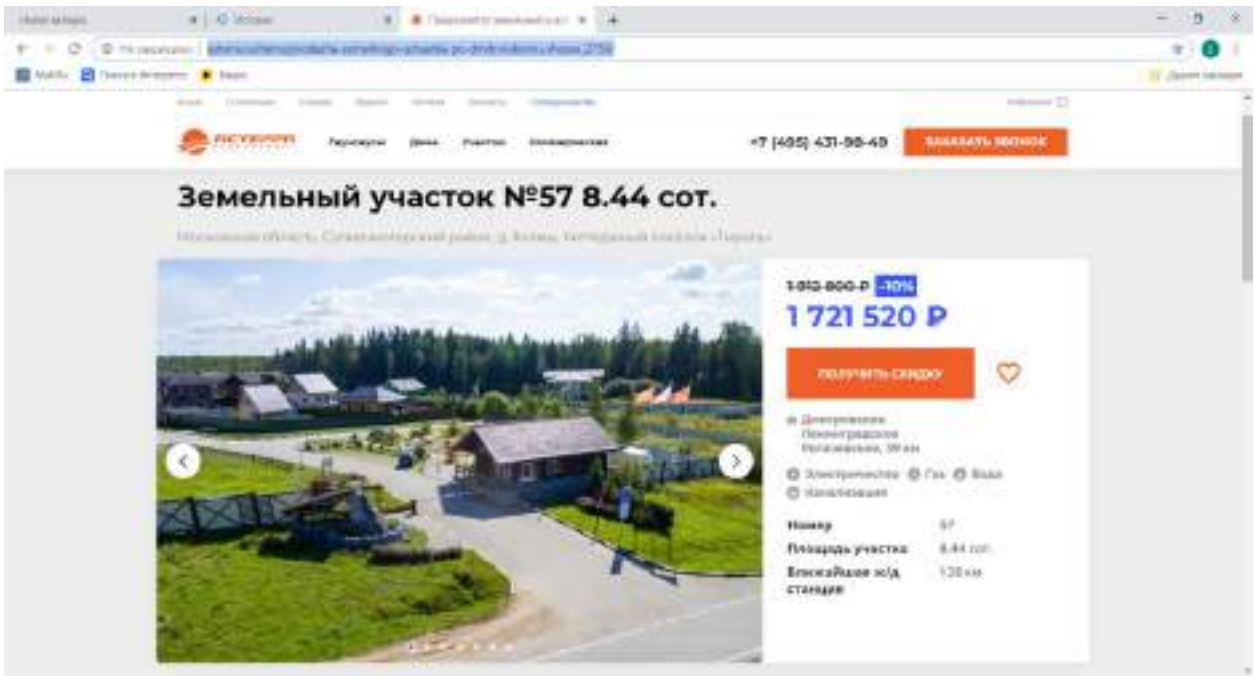

http://www.asterra.ru/items/prodazha-zemelnogo-uchastka-po-leningradskomu-shosse_2749/

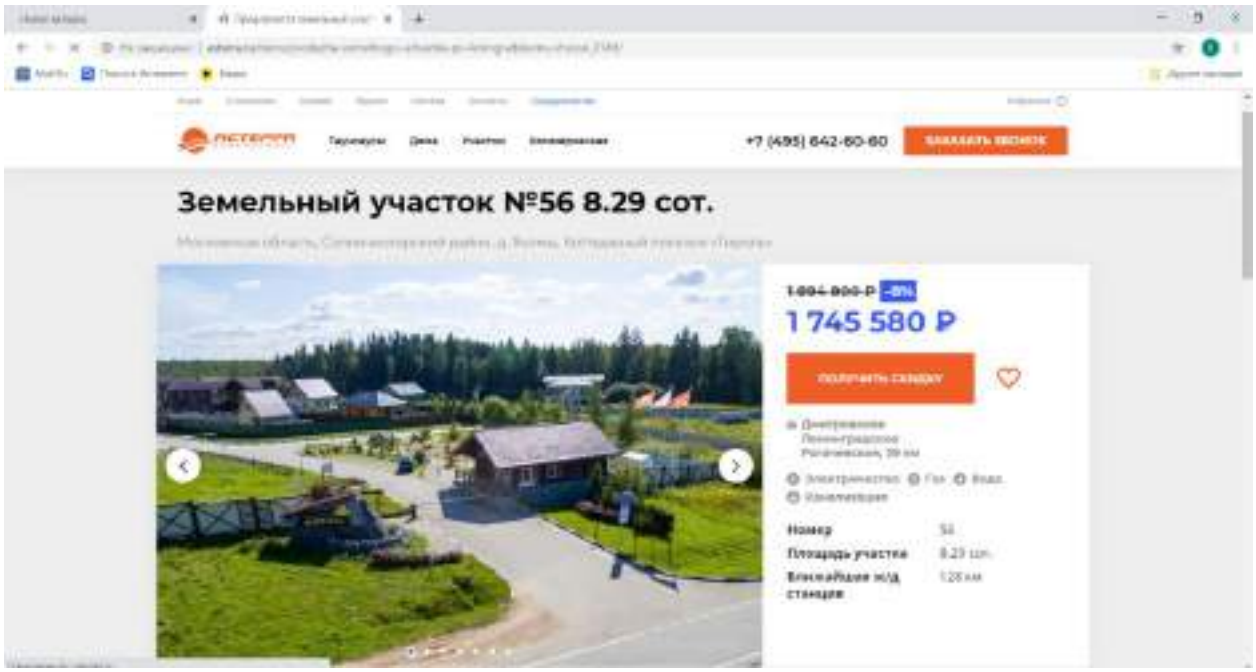

http://www.asterra.ru/items/prodazha-zemelnogo-uchastka-po-dmitrovskomu-shosse_2760/

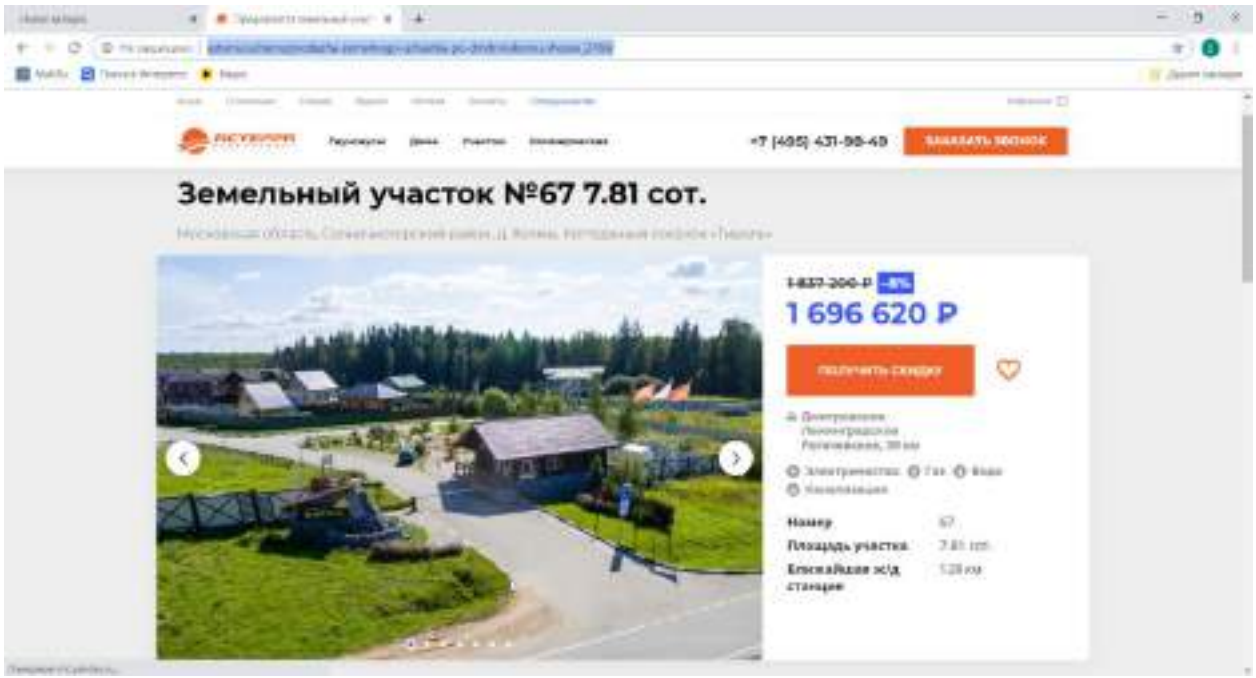

http://www.asterra.ru/items/prodazha-zemelnogo-uchastka-po-leningradskomu-shosse_2759/

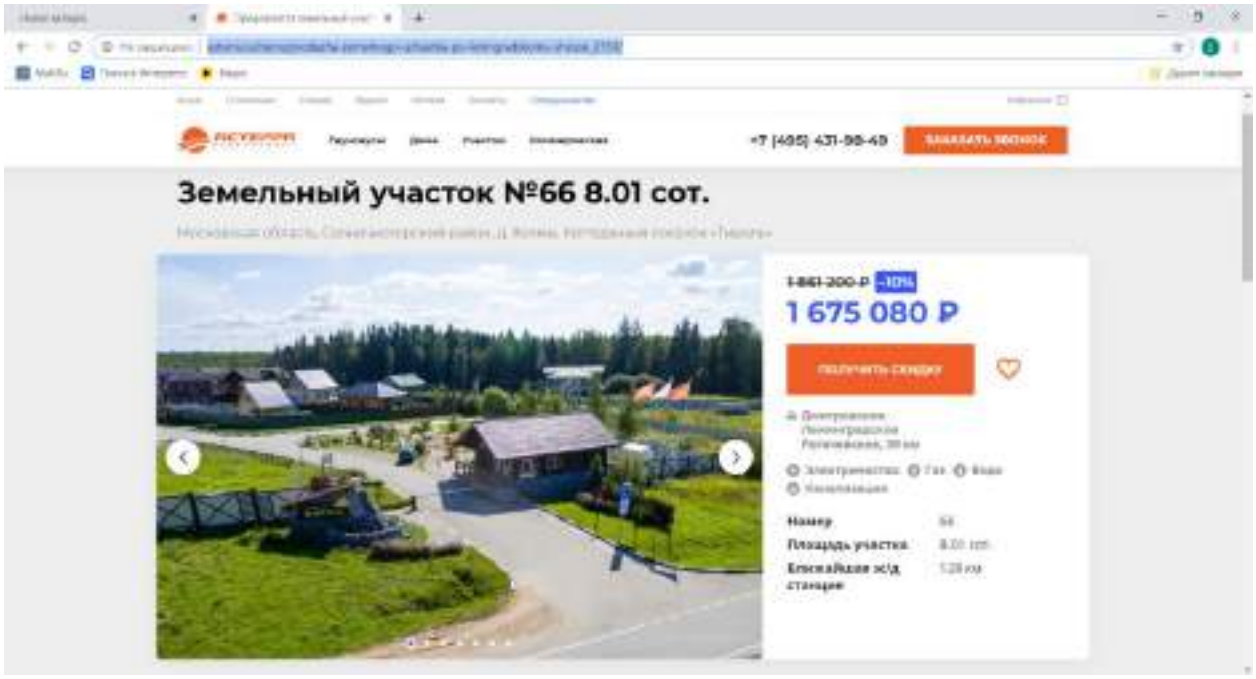

http://www.asterra.ru/items/prodazha-zemelnogo-uchastka-po-dmitrovskomu-shosse_2758/

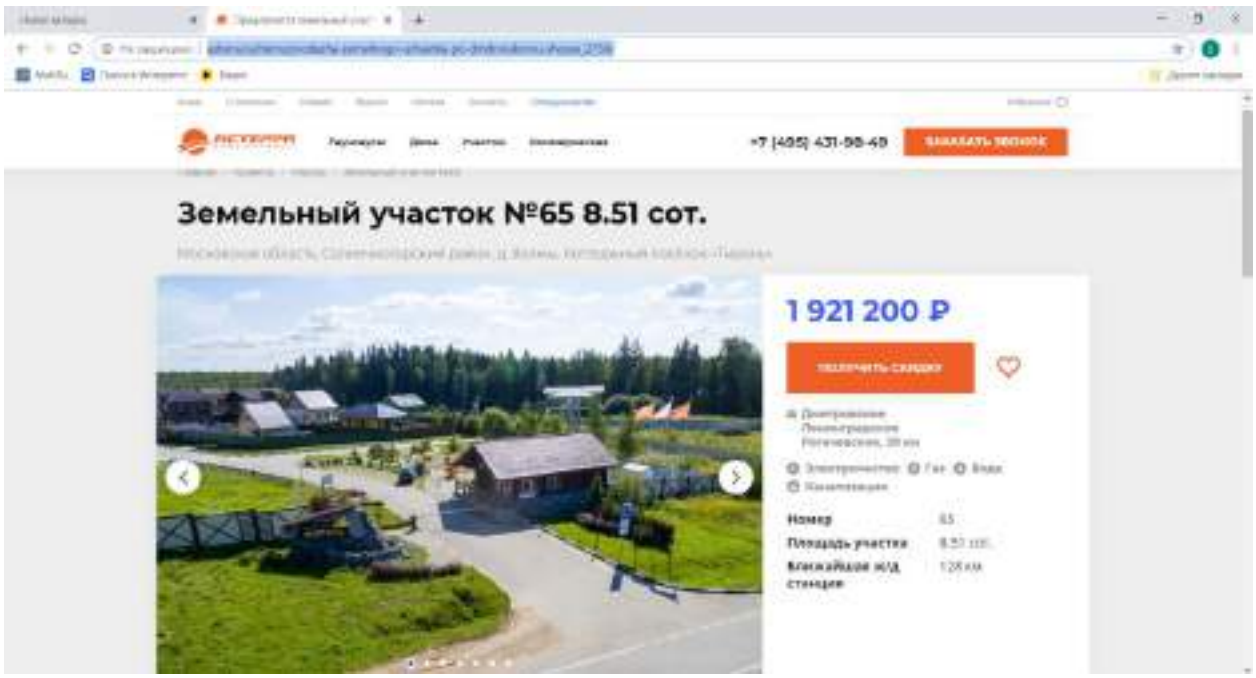

http://www.asterra.ru/items/prodazha-zemelnogo-uchastka-po-dmitrovskomu-shosse_2756/

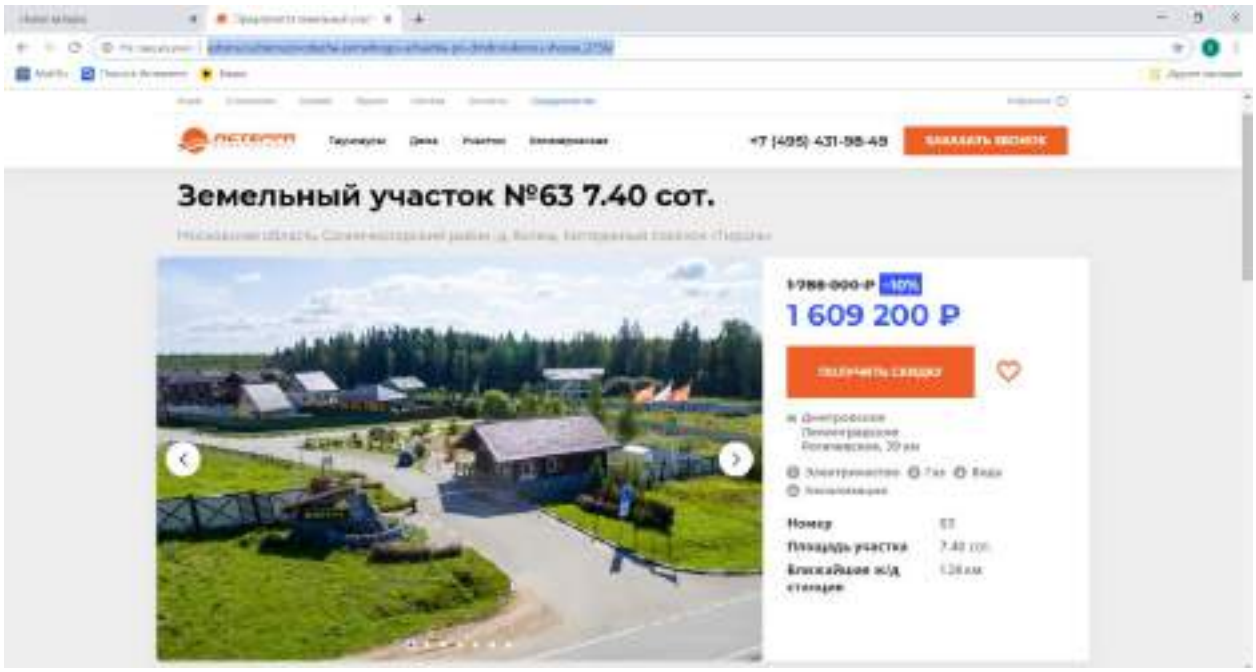

http://www.asterra.ru/items/prodazha-zemelnogo-uchastka-po-dmitrovskomu-shosse_2770/

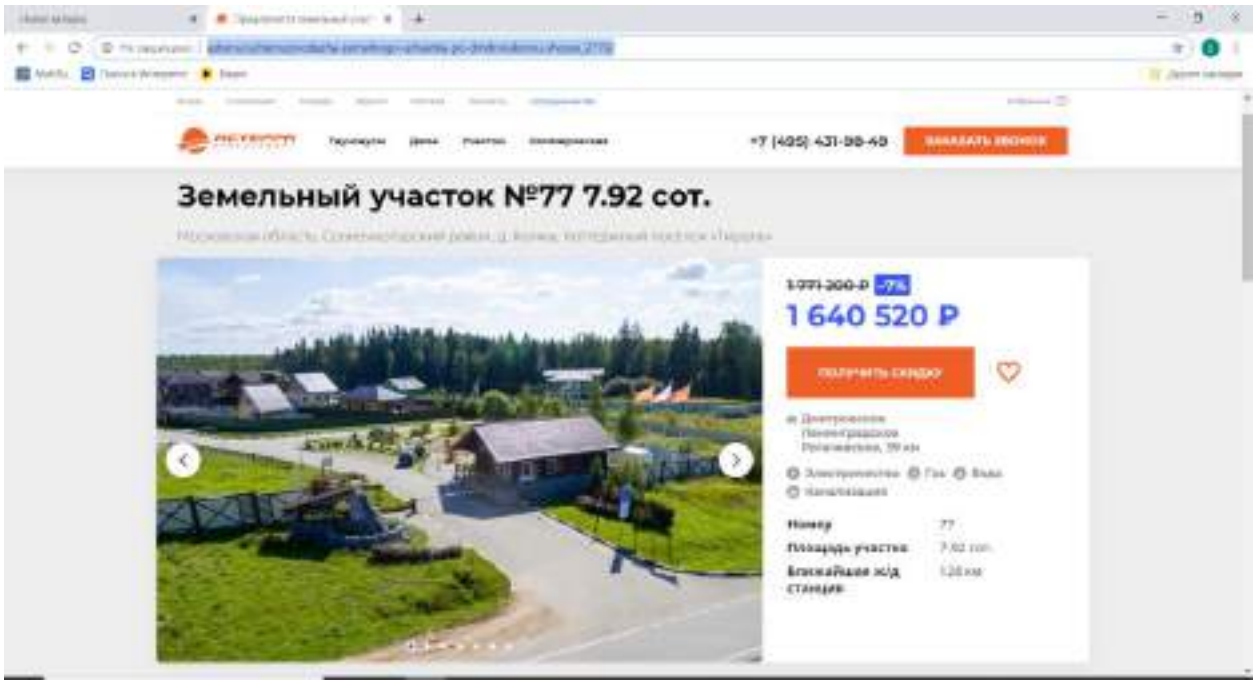

http://www.asterra.ru/items/prodazha-zemelnogo-uchastka-po-leningradskomu-shosse_2769/

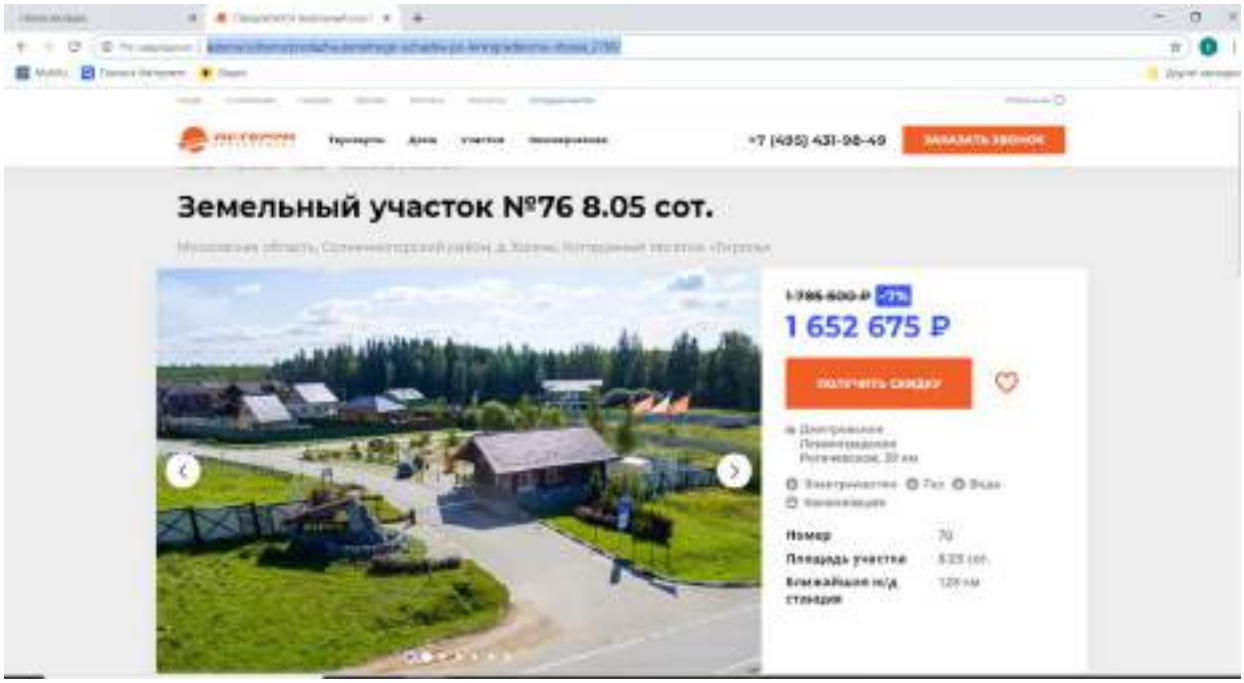

http://www.asterra.ru/items/prodazha-zemelnogo-uchastka-po-dmitrovskomu-shosse_2768/

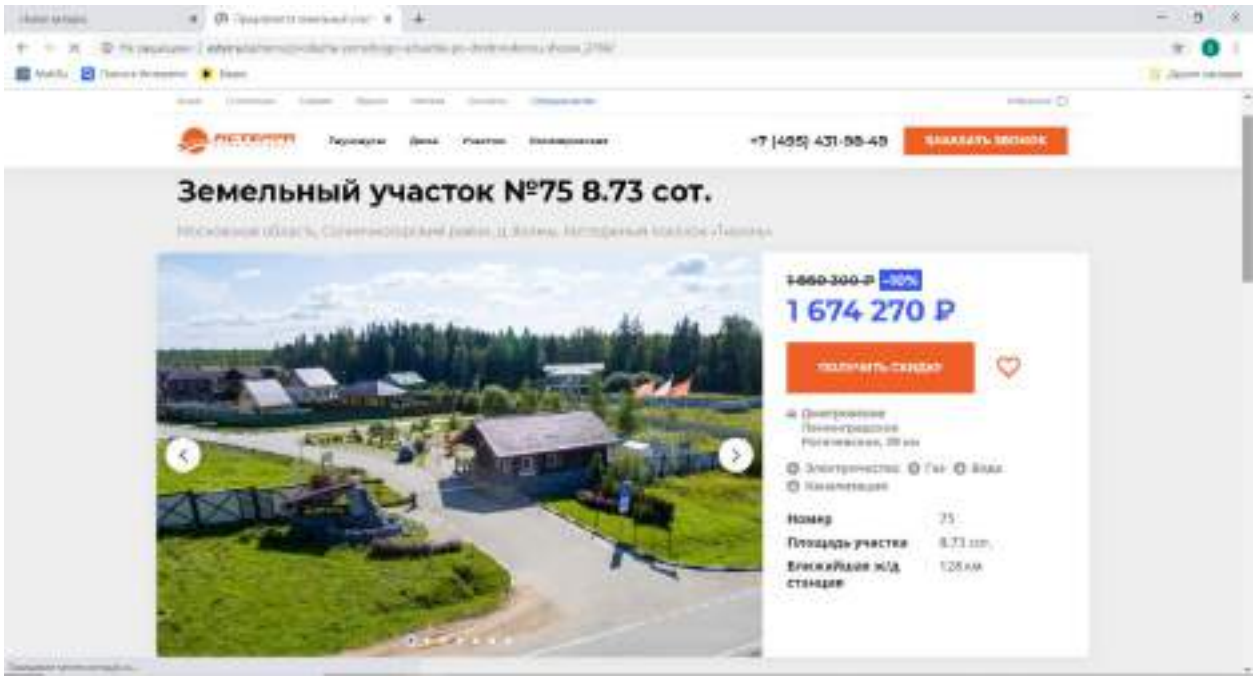

http://www.asterra.ru/items/prodazha-zemelnogo-uchastka-po-leningradskomu-shosse_2767/

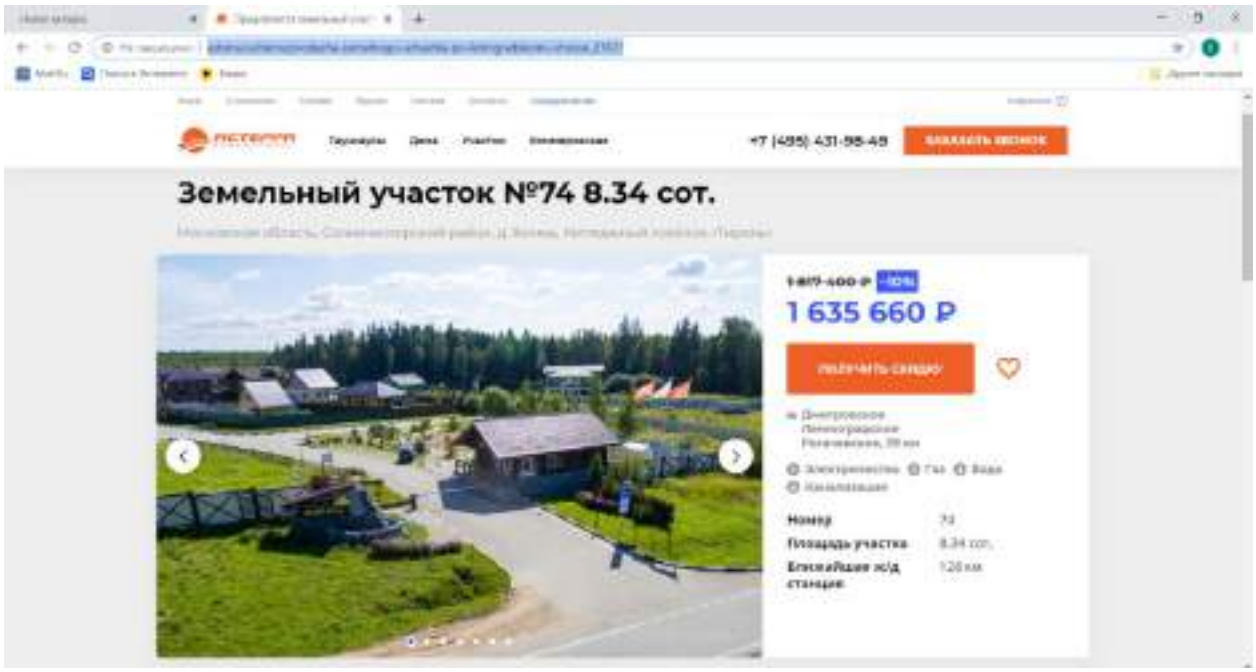

http://www.asterra.ru/items/prodazha-zemelnogo-uchastka-po-dmitrovskomu-shosse_2766/

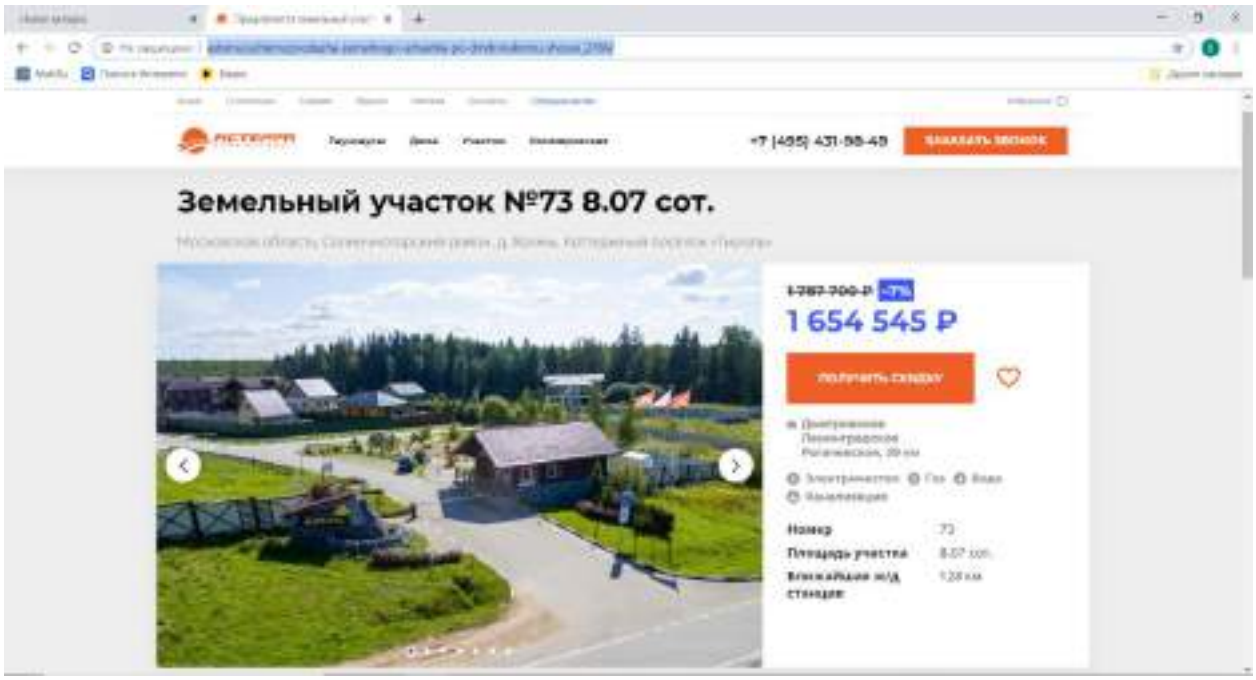

http://www.asterra.ru/items/prodazha-zemelnogo-uchastka-po-leningradskomu-shosse_2773/

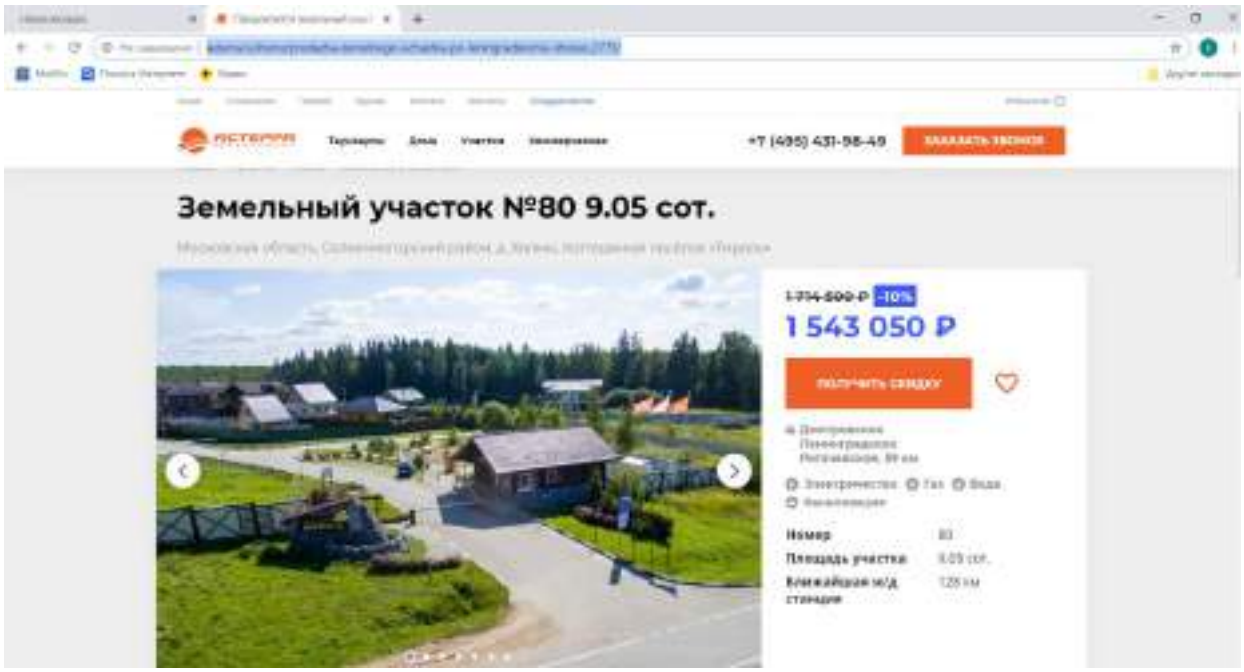

http://www.asterra.ru/items/prodazha-zemelnogo-uchastka-po-dmitrovskomu-shosse_2774/

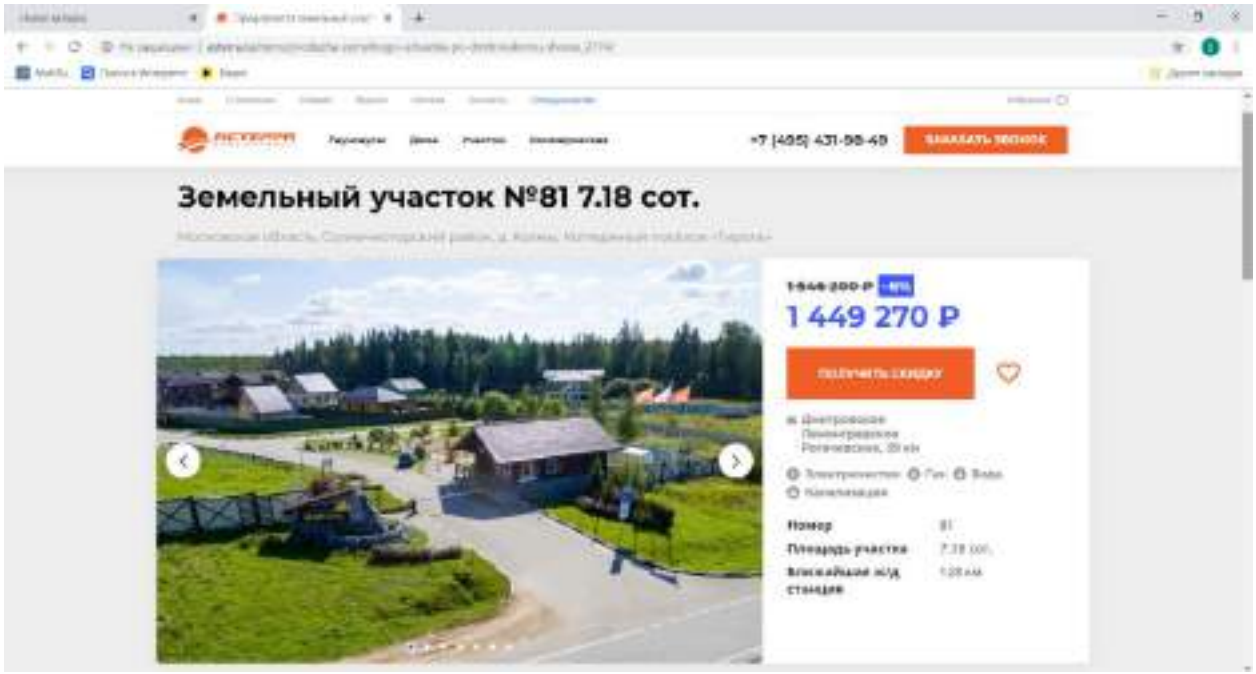

http://www.asterra.ru/items/prodazha-zemelnogo-uchastka-po-dmitrovskomu-shosse_2776/

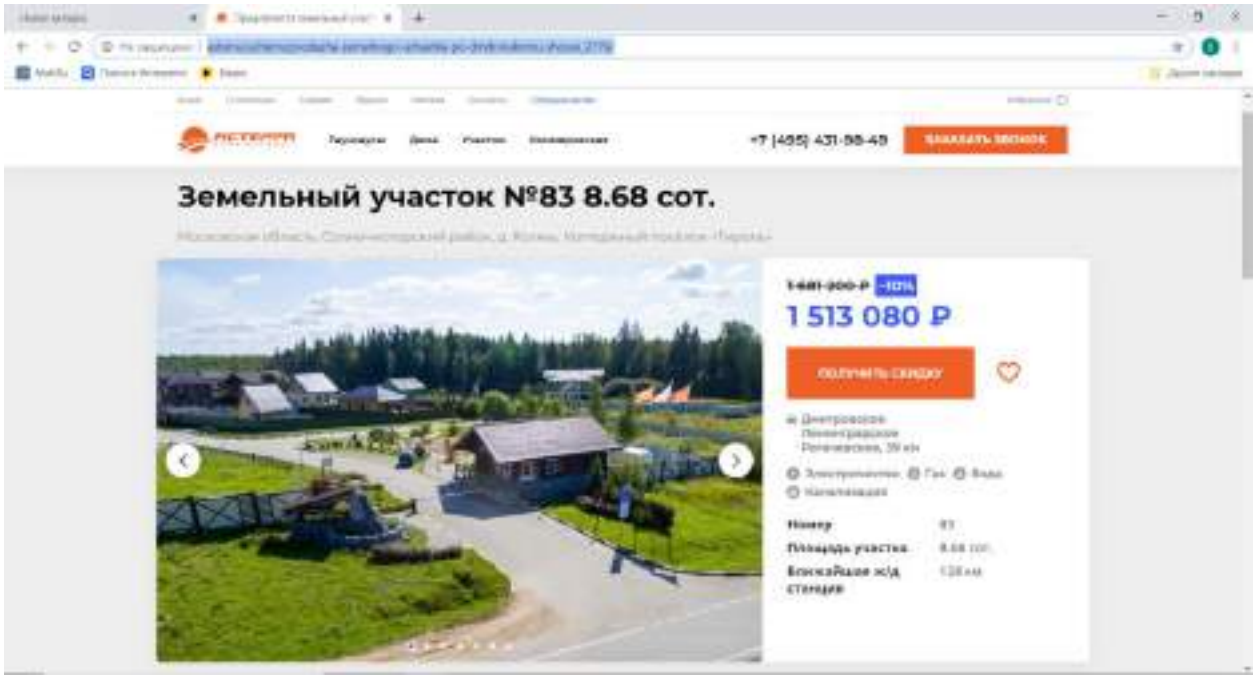

http://www.asterra.ru/items/prodazha-zemelnogo-uchastka-po-leningradskomu-shosse_2777/

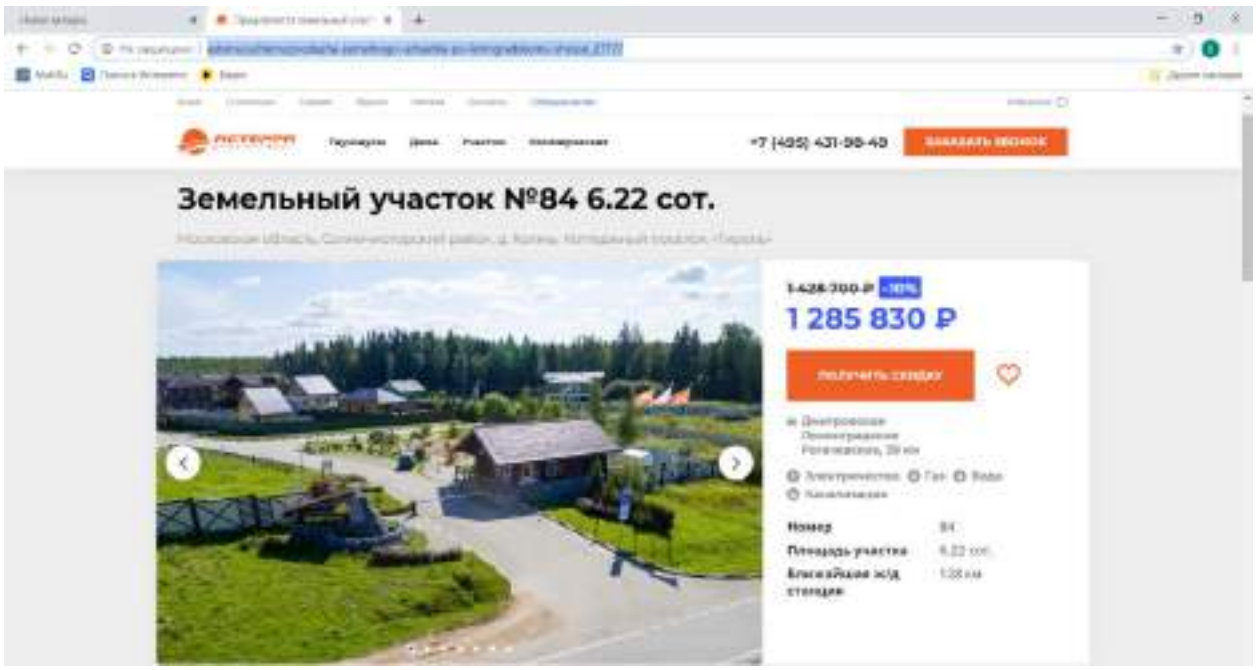

http://www.asterra.ru/items/prodazha-zemelnogo-uchastka-po-dmitrovskomu-shosse_2778/

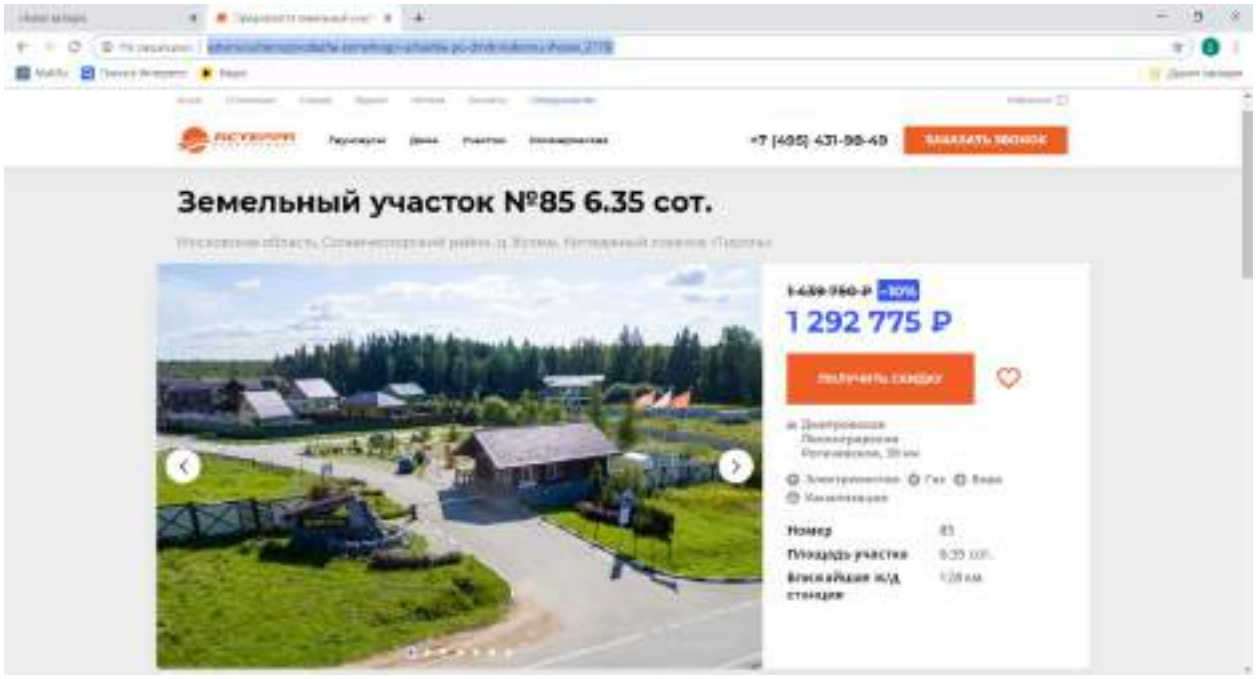

http://www.asterra.ru/items/prodazha-zemelnogo-uchastka-po-leningradskomu-shosse_2779/

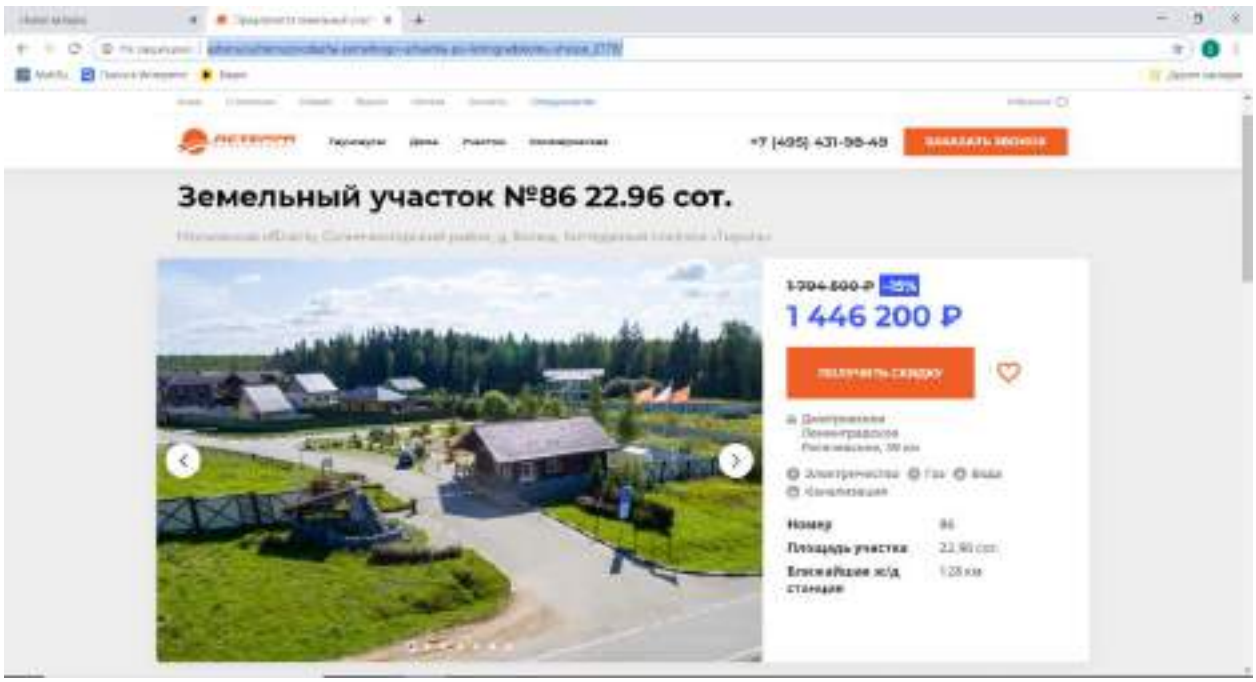

http://www.asterra.ru/items/prodazha-zemelnogo-uchastka-po-dmitrovskomu-shosse_2780/

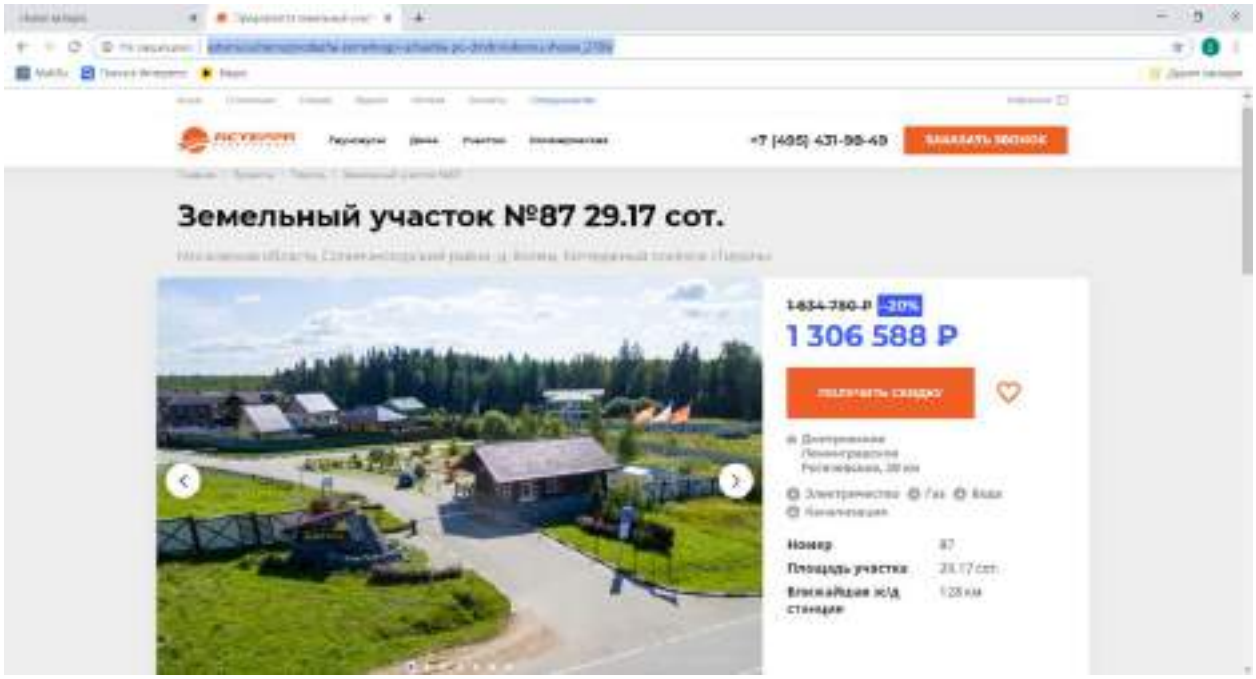

http://www.asterra.ru/items/prodazha-zemelnogo-uchastka-po-leningradskomu-shosse_2791/

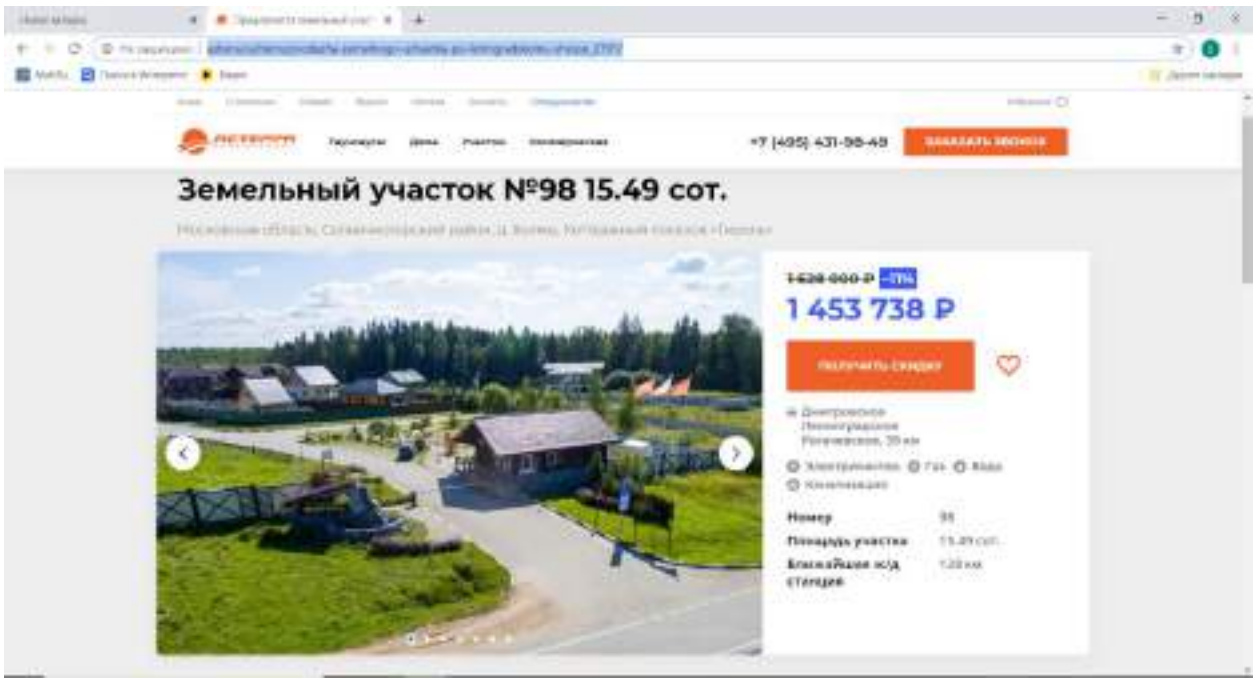

http://www.asterra.ru/items/prodazha-zemelnogo-uchastka-po-leningradskomu-shosse_2793/

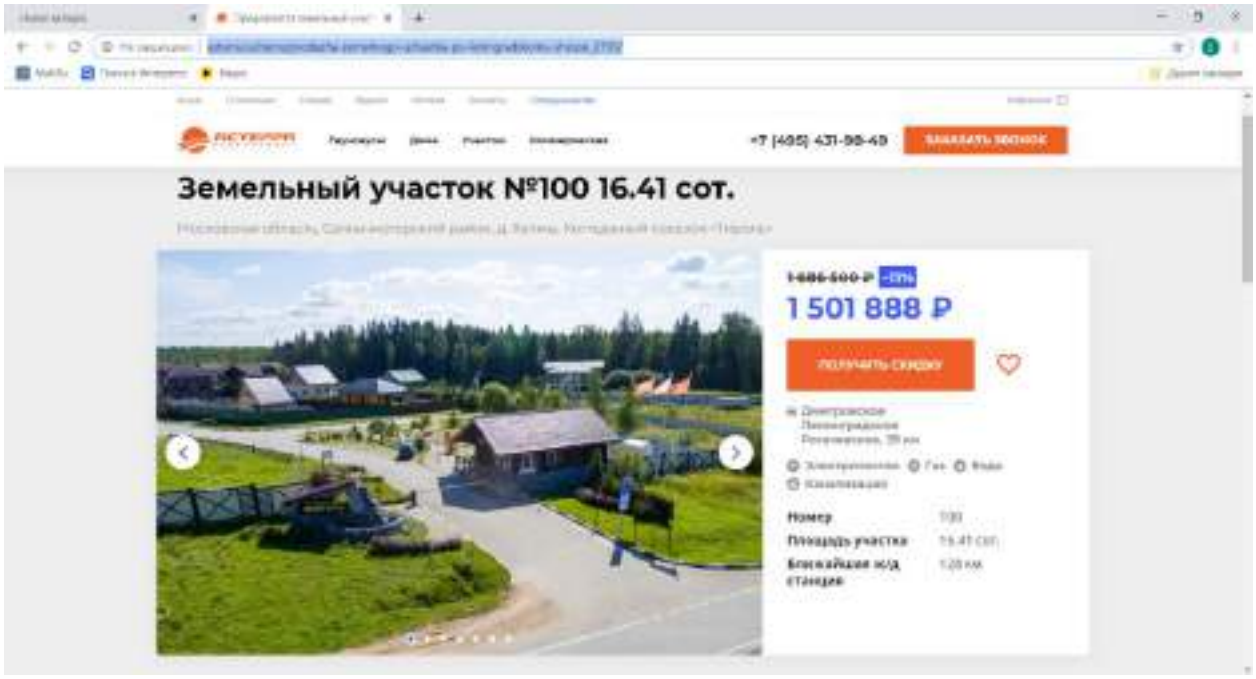

http://www.asterra.ru/items/prodazha-zemelnogo-uchastka-po-leningradskomu-shosse_2855/

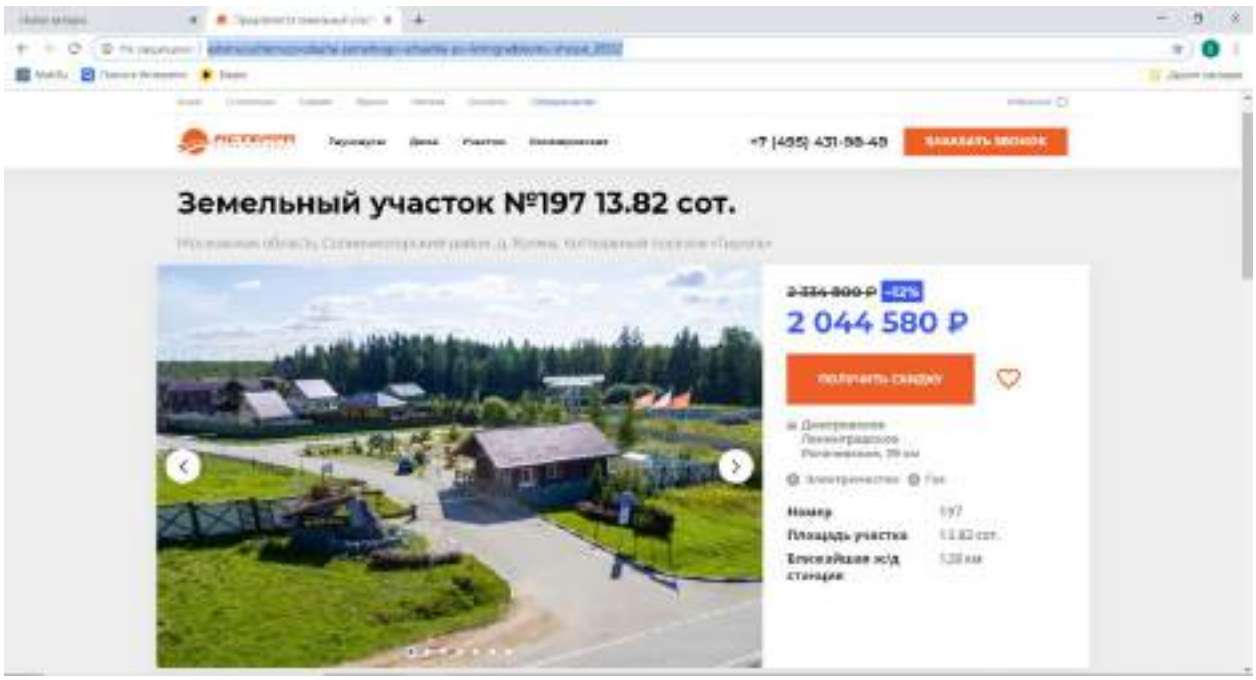

http://www.asterra.ru/items/prodazha-zemelnogo-uchastka-po-dmitrovskomu-shosse_2712/

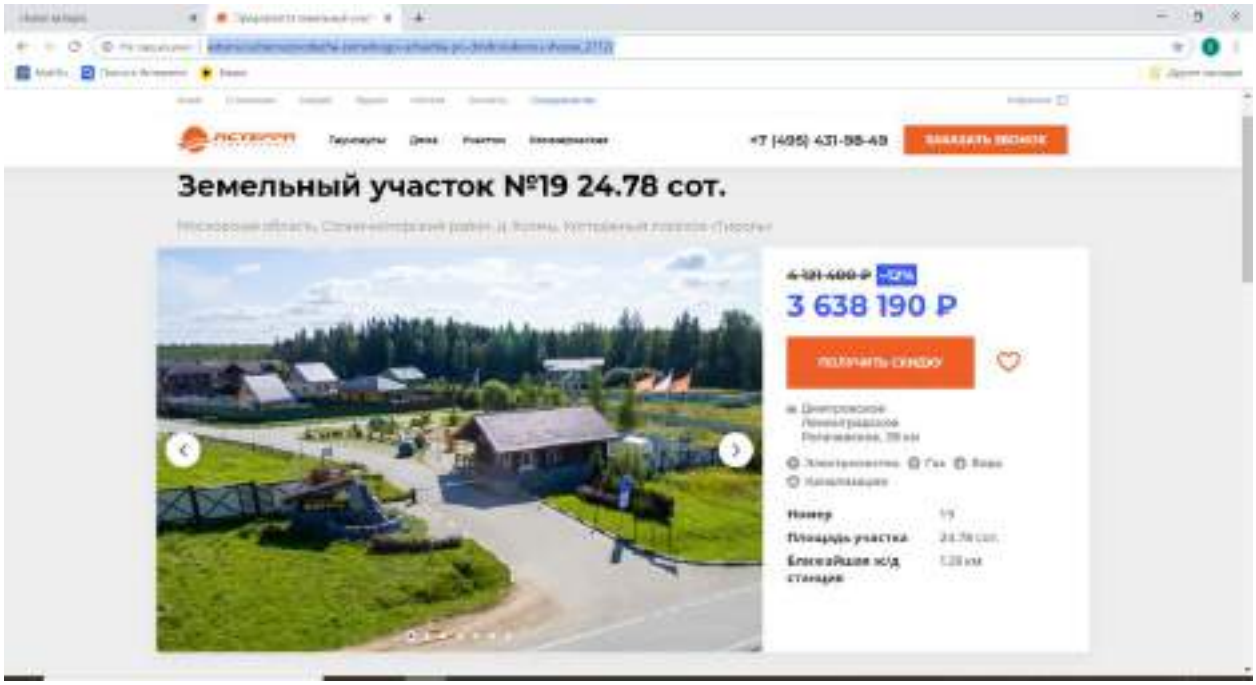

http://www.asterra.ru/items/prodazha-zemelnogo-uchastka-po-dmitrovskomu-shosse_6417/

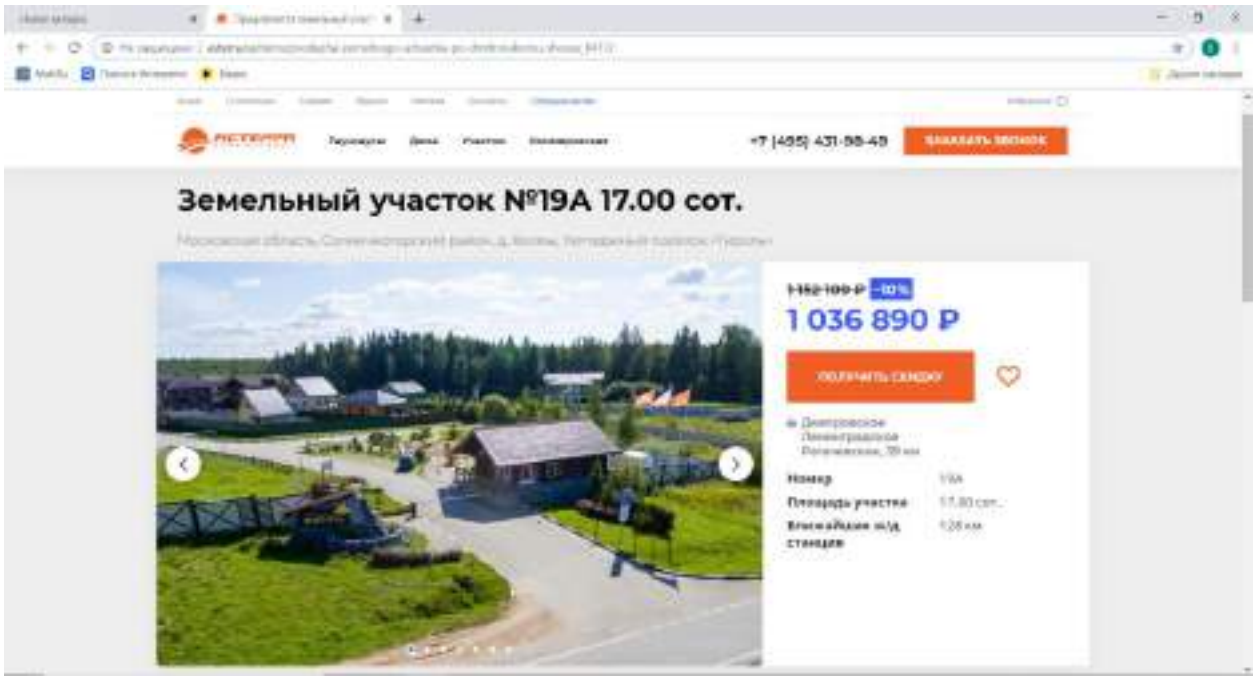

ПРИЛОЖЕНИЕ 2
ДОКУМЕНТЫ НА ОБЪЕКТ (ОБЪЕКТЫ) ОЦЕНКИ И ДОКУМЕНТЫ ОЦЕНЩИКА

Иные участники общей долевой собственности согласно записям Единого государственного реестра прав на недвижимое имущество и сделок с ним :

не зарегистрирующие:

Регистратор Орлова О. В. (подпись)

РОССИЙСКАЯ ФЕДЕРАЦИЯ

Единый государственный реестр прав на недвижимое имущество и сделок с ним

СВИДЕТЕЛЬСТВО О ГОСУДАРСТВЕННОЙ РЕГИСТРАЦИИ ПРАВА

Управление Федеральной службы государственной регистрации, кадастра и картографии по Московской области

Дата выдачи: "04" апреля 2014 года

Документы-основания: • Договор купли-продажи от 27.12.2013

Субъект (субъекты) права: Владельцы инвестиционных паев
- Закрытый паевой инвестиционный фонд недвижимости "Сельскохозяйственный", данные о которых устанавливаются на основании данных лицевых счетов владельцев инвестиционных паев в реестре владельцев инвестиционных паев и счетов депо владельцев инвестиционных паев

Вид права: Общая долевая собственность

Объект права: Земельный участок, категория земель: земли сельскохозяйственного назначения, разрешенное использование: для дачного строительства, общая площадь 829 кв. м, адрес (местонахождение) объекта: Московская область, Солнечногорский район, с.п. Пешковское, в районе д. Хохлы

Кадастровый (или условный) номер: 50:09:0060106:273

Существующие ограничения (обременения) права: доверительное управление

о чем в Едином государственном реестре прав на недвижимое имущество и сделок с ним "04" апреля 2014 года сделана запись регистрации № 50-50-01/007/2014-118

Регистратор Орлова О. В. (подпись)

50-АЕН 537156

РОССИЙСКАЯ ФЕДЕРАЦИЯ

Единый государственный реестр прав на недвижимое имущество и сделок с ним

СВИДЕТЕЛЬСТВО О ГОСУДАРСТВЕННОЙ РЕГИСТРАЦИИ ПРАВА

Управление Федеральной службы государственной регистрации, кадастра и картографии по Московской области

Дата выдачи: "04" апреля 2014 года

Документы-основания: • Договор купли-продажи от 27.12.2013

Субъект (субъекты) права: Владельцы инвестиционных паев

- Закрытый паевой инвестиционный фонд недвижимости "Сельскохозяйственный", данные о которых устанавливаются на основании данных лицевых счетов владельцев инвестиционных паев в реестре владельцев инвестиционных паев и счетов депо владельцев инвестиционных паев

Вид права: Общая долевая собственность

Объект права: Земельный участок, категория земель: земли сельскохозяйственного назначения, разрешенное использование: для дачного строительства, общая площадь 740 кв. м, адрес (местонахождение) объекта: Московская область, Солнечногорский район, с.п. Пешковское, в районе д. Холмы

Кадастровый (или условный) номер: 50:09:0060106:274

Существующие ограничения (обременения) права: доверительное управление

о чем в Едином государственном реестре прав на недвижимое имущество и сделок с ним "04" апреля 2014 года сделана запись регистрации № 50-50-01/007/2014-116

Регистратор Орлова О. В. (подпись) М.П.

50-АЕН 537160

Иные участники общей долевой собственности согласно записям Единого государственного реестра прав на недвижимое имущество и сделок с ним :

не зарегистрировано

Регистратор Орлова О. В. (подпись) М.П.

Иные участники общей долевой собственности согласно записям Единого государственного реестра прав на недвижимое имущество и сделок с ним :

не зарегистрировано

Регистратор Орлова О. В. М.П. (подпись)

РОССИЙСКАЯ ФЕДЕРАЦИЯ

Единый государственный реестр прав на недвижимое имущество и сделок с ним

СВИДЕТЕЛЬСТВО О ГОСУДАРСТВЕННОЙ РЕГИСТРАЦИИ ПРАВА

Управление Федеральной службы государственной регистрации, кадастра и картографии по Московской области

Дата выдачи: "04" апреля 2014 года

Документы-основания: • Договор купли-продажи от 27.12.2013

Субъект (субъекты) права: Владельцы инвестиционных паев - Закрытый паевой инвестиционный фонд недвижимости "Сельскохозяйственный", данные о которых устанавливаются на основании данных лицевых счетов владельцев инвестиционных паев в реестре владельцев инвестиционных паев и счетов депо владельцев инвестиционных паев

Вид права: Общая долевая собственность

Объект права: Земельный участок, категория земель: земли сельскохозяйственного назначения, разрешенное использование: для дачного строительства, общая площадь 1 351 кв. м, адрес (местонахождение) объекта: Московская область, Солнечногорский район, с.п. Пешковское, в районе д. Холмы

Кадастровый (или условный) номер: 50:09:0060126:432

Существующие ограничения (обременения) права: доверительное управление

о чем в Едином государственном реестре прав на недвижимое имущество и сделок с ним "04" апреля 2014 года сделана запись регистрации № 50-50-01/007/2014-119

Регистратор Орлова О. В. М.П. (подпись)

50-АЕК 537157

РОССИЙСКАЯ ФЕДЕРАЦИЯ

Единый государственный реестр прав на недвижимое имущество и сделок с ним

СВИДЕТЕЛЬСТВО О ГОСУДАРСТВЕННОЙ РЕГИСТРАЦИИ ПРАВА

Управление Федеральной службы государственной регистрации, кадастра и картографии по Московской области

Дата выдачи: "04" апреля 2014 года

Документы-основания: • Договор купли-продажи от 27.12.2013

Субъект (субъекты) права: Владельцы инвестиционных паев

- Закрытый паевой инвестиционный фонд недвижимости "Сельскохозяйственный", данные о которых устанавливаются на основании данных лицевых счетов владельцев инвестиционных паев в реестре владельцев инвестиционных паев и счетов депо владельцев инвестиционных паев

Вид права: Общая долевая собственность

Объект права: Земельный участок, категория земель: земли сельскохозяйственного назначения, разрешенное использование: для дачного строительства, общая площадь 1 127 кв. м, Адрес (местонахождение) объекта: Московская область, Солнечногорский район, с.п. Пешковское, в районе д. Хлевы

Кадастровый (или условный) номер: 50-09-0060126:439

Существующие ограничения (обременения) права: доверительное управление

о чем в Едином государственном реестре прав на недвижимое имущество и сделок с ним "04" апреля 2014 года сделана запись регистрации № 50-50-01/003/2014-124

Регистратор

Орлова О. В.

М.П.

(подпись)

50-АЕН 537152

Иные участники общей долевой собственности согласно записям Единого государственного реестра прав на недвижимое имущество и сделок с ним:

не зарегистрировано

Регистратор

Орлова О. В.

М.П.

(подпись)

РОССИЙСКАЯ ФЕДЕРАЦИЯ

Единый государственный реестр прав на недвижимое имущество и сделок с ним

СВИДЕТЕЛЬСТВО О ГОСУДАРСТВЕННОЙ РЕГИСТРАЦИИ ПРАВА

Управление Федеральной службы государственной регистрации, кадастра и картографии по Московской области

Дата выдачи: "04" апреля 2014 года

Документы-основания: • Договор купли-продажи от 27.12.2013

Субъект (субъекты) права: Владельцы инвестиционных паев - Закрытый паевой инвестиционный фонд недвижимости "Сельскохозяйственный", данные о которых устанавливаются на основании данных лицевых счетов владельцев инвестиционных паев в реестре владельцев инвестиционных паев и счетов депо владельцев инвестиционных паев

Вид права: Общая долевая собственность

Объект права: Земельный участок, категория земель: земли сельскохозяйственного назначения, разрешенное использование: для дачного строительства, общая площадь 1 527 кв. м, адрес (местонахождение) объекта: Московская область, Солнечногорский район, с.п. Пешковское, в районе д. Холмы

Кадастровый (или условный) номер: 50:09:0060126:463

Существующие ограничения (обременения) права: доверительное управление

о чем в Едином государственном реестре прав на недвижимое имущество и сделок с ним "04" апреля 2014 года сделана запись регистрации № 50-50-01/007/2014-114

Регистратор Орлова О. В. (подпись)

М.П.

50-AEN 537162

Иные участники общей долевой собственности согласно записям Единого государственного реестра прав на недвижимое имущество и сделок с ним: не зарегистрировано

Регистратор Орлова О. В. (подпись)

М.П.

РОССИЙСКАЯ ФЕДЕРАЦИЯ
СВИДЕТЕЛЬСТВО О ГОСУДАРСТВЕННОЙ РЕГИСТРАЦИИ ПРАВА
Дата выдачи:
Документы-основания: • Договор купли-продажи от 27.12.2013
Субъект (субъекты) права: Владельцы инвестиционных паев
Вид права: Общая долевая собственность
Существующие ограничения (обременения) права: доверительное управление
Регистратор

Регистратор

Иные участники общей долевой собственности согласно записям Единого государственного реестра прав на недвижимое имущество и сделок с ним:

не зарегистрировано

Регистратор Орлова О. В. (подпись)

М.П.

РОССИЙСКАЯ ФЕДЕРАЦИЯ

Единый государственный реестр прав на недвижимое имущество и сделок с ним

СВИДЕТЕЛЬСТВО О ГОСУДАРСТВЕННОЙ РЕГИСТРАЦИИ ПРАВА

Управление Федеральной службы государственной регистрации, кадастра и картографии по Московской области

Дата выдачи: "10" апреля 2014 года

Документы-основания: - Договор купли-продажи от 27.12.2013

Субъект (субъекты) права: Владельцы инвестиционных паев - Закрытый паевой инвестиционный фонд недвижимости "Сельскохозяйственный", данные о которых устанавливаются на основании данных лицевых счетов владельцев инвестиционных паев в реестре владельцев инвестиционных паев и счетов депо владельцев инвестиционных паев

Вид права: Общая долевая собственность

Объект права: Земельный участок, категория земель: земли сельскохозяйственного назначения, разрешенное использование: для дачного строительства, общая площадь 899 кв. м, адрес (местонахождение) объекта: Московская область, Солнечногорский район, с.п. Пешковское, в районе д. Холмы

Кадастровый (или условный) номер: 50:09:0060126:486

Существующие ограничения (обременения) права: доверительное управление

о чем в Едином государственном реестре прав на недвижимое имущество и сделок с ним "10" апреля 2014 года сделана запись регистрации № 50-50-01/007/2014-657

Регистратор Орлова О. В. (подпись)

М.П.

50-АЕN 537225

Иные участники общей долевой собственности согласно записям Единого государственного реестра прав на недвижимое имущество и сделок с ним :

не зарегистрировано

Регистратор Орлова О. В. М.П. (подпись)

РОССИЙСКАЯ ФЕДЕРАЦИЯ

Единый государственный реестр прав на недвижимое имущество и сделок с ним

СВИДЕТЕЛЬСТВО О ГОСУДАРСТВЕННОЙ РЕГИСТРАЦИИ ПРАВА

Управлением Федеральной службы государственной регистрации, кадастра и картографии по Московской области

Дата выдачи: "10" апреля 2014 года

Документы-основания: • Договор купли-продажи от 27.12.2013

Субъект (субъекты) права: Владельцы инвестиционных паев - Закрытый паевой инвестиционный фонд недвижимости "Сельскохозяйственный", данные о которых устанавливаются на основании данных лицевых счетов владельцев инвестиционных паев в реестре владельцев инвестиционных паев и счетов депо владельцев инвестиционных паев

Вид права: Общая долевая собственность

Объект права: Земельный участок, категория земель: земли сельскохозяйственного назначения, разрешенное использование: для дачного строительства, общая площадь 854 кв. м, адрес (местонахождение) объекта: Московская область, Солнечногорский район, с.п. Пешковское, в районе д. Хлопы

Кадастровый (или условный) номер: 50:09:0060126:487

Существующие ограничения (обременения) права: доверительное управление

в чем в Едином государственном реестре прав на недвижимое имущество и сделок с ним "10" апреля 2014 года сделана запись регистрации № 50-50-01/087/2014-056

Регистратор Орлова О. В. М.П. (подпись)

50-АЕ№ 537227

РОССИЙСКАЯ ФЕДЕРАЦИЯ

Единый государственный реестр прав на недвижимое имущество и сделок с ним

СВИДЕТЕЛЬСТВО О ГОСУДАРСТВЕННОЙ РЕГИСТРАЦИИ ПРАВА

Управление Федеральной службы государственной регистрации, кадастра и картографии по Московской области

Дата выдачи: "09" апреля 2014 года

Документы-основания: • Договор купли-продажи от 27.12.2013

Субъект (субъекты) права: Владельцы инвестиционных паев

- Закрытый паевой инвестиционный фонд недвижимости "Сельскохозяйственный", данные о которых устанавливаются на основании данных лицевых счетов владельцев инвестиционных паев в реестре владельцев инвестиционных паев и счетов депо владельцев инвестиционных паев

Вид права: Общая долевая собственность

Объект права: Земельный участок, категория земель: земли сельскохозяйственного назначения, разрешенное использование: для дачного строительства, общая площадь 844 кв. м, адрес (местонахождение) объекта: Московская область, Солнечногорский район, с.п. Пешковское, в районе д. Хоюны

Кадастровый (или условный) номер: 50:09:0060126:490

Существующие ограничения (обременения) права: доверительное управление

о чем в Едином государственном реестре прав на недвижимое имущество и сделок с ним "09" апреля 2014 года сделана запись регистрации № 50-50-01/006/2014-271

Регистратор Орлова О. В. (подпись)

М.П.

50-АЕН 537201

Иные участники общей долевой собственности согласно записям Единого государственного реестра прав на недвижимое имущество и сделок с ним:

не зарегистрировано

Регистратор Орлова О. В. (подпись)

М.П.

Иные участники общей долевой собственности согласно записям Единого государственного реестра прав на недвижимое имущество и сделок с ним:

не зарегистрировано

Регистратор Орлова О. В. М.П. (подпись)

РОССИЙСКАЯ ФЕДЕРАЦИЯ

Единый государственный реестр прав на недвижимое имущество и сделок с ним

СВИДЕТЕЛЬСТВО О ГОСУДАРСТВЕННОЙ РЕГИСТРАЦИИ ПРАВА

Управление Федеральной службы государственной регистрации, кадастра и картографии по Московской области

Дата выдачи: "10" апреля 2014 года

Документы-основания: • Договор купли-продажи от 27.12.2013

Субъект (субъекты) прав: Владельцы инвестиционных паев - Закрытый паевой инвестиционный фонд недвижимости "Сельскохозяйственный", данные о которых установлены на основании данных лицевых счетов владельцев инвестиционных паев в реестре владельцев инвестиционных паев и счетов депо владельцев инвестиционных паев

Вид права: Общая долевая собственность

Объект права: Земельный участок, категория земель: земли сельскохозяйственного назначения, разрешенное использование: для дачного строительства, общая площадь 706 кв. м, адрес (местонахождение) объекта: Московская область, Солнечногорский район, с.п. Пешковское, в районе д. Хлопы

Кадастровый (или условный) номер: 50:09:0000126:492

Существующие ограничения (обременения) права: доверительное управление

о чем в Едином государственном реестре прав на недвижимое имущество и сделок с ним "10" апреля 2014 года сделана запись регистрации № 50-50-01/006/2014-268

Регистратор Орлова О. В. М.П. (подпись)

50-АЕИ 537221

Иные участники общей долевой собственности согласно записям Единого государственного реестра прав на недвижимое имущество и сделок с ним :

не зарегистрировано

Регистратор Орлова О. В. (подпись)

М.П.

РОССИЙСКАЯ ФЕДЕРАЦИЯ

Единый государственный реестр прав на недвижимое имущество и сделок с ним

СВИДЕТЕЛЬСТВО О ГОСУДАРСТВЕННОЙ РЕГИСТРАЦИИ ПРАВА

Управление Федеральной службы государственной регистрации, кадастра и картографии по Московской области

Дата выдачи: "09" апреля 2014 года

Документы-основания: • Договор купли-продажи от 27.12.2013

Субъект (субъекты) права: Владельцы инвестиционных паев - Закрытый паевой инвестиционный фонд недвижимости "Сельскохозяйственный", данные о которых установлены на основании данных лицевых счетов владельцев инвестиционных паев в реестре владельцев инвестиционных паев и счетов депо владельцев инвестиционных паев

Вид права: Общая долевая собственность

Объект права: Земельный участок, категория земель: земли сельскохозяйственного назначения, разрешенное использование: для дачного строительства, общая площадь 781 кв. м, адрес (местоположение) объекта: Московская область, Солнечногорский район, с.п. Пешковское, в районе д. Холмы

Кадастровый (или условный) номер: 50:09:0060126:500

Существующие ограничения (обременения) права: доверительное управление

о чем в Едином государственном реестре прав на недвижимое имущество и сделок с ним "09" апреля 2014 года сделана запись регистрации № 50-50-01/806/2014-275

Регистратор Орлова О. В. (подпись)

М.П.

50-АЕИ 537137

Иные участники общей долевой собственности согласно записям Единого государственного реестра прав на недвижимое имущество и сделок с ним :

не зарегистрировано

Регистратор Орлова О. В. (подпись)

РОССИЙСКАЯ ФЕДЕРАЦИЯ

Единый государственный реестр прав на недвижимое имущество и сделок с ним

СВИДЕТЕЛЬСТВО О ГОСУДАРСТВЕННОЙ РЕГИСТРАЦИИ ПРАВА

Управление Федеральной службы государственной регистрации, кадастра и картографии по Московской области

Дата выдачи: "08" апреля 2014 года

Документы-основания: • Договор купли-продажи от 27.12.2013

Субъект (субъекты) прав: Владельцы инвестиционных паев

- Закрытый паевой инвестиционный фонд недвижимости "Сельскохозяйственный", данные о которых устанавливаются на основании данных лицевых счетов владельцев инвестиционных паев в реестре владельцев инвестиционных паев и счетов депо владельцев инвестиционных паев

Вид права: Общая долевая собственность

Объект права: Земельный участок, категория земель: земли сельскохозяйственного назначения, разрешенное использование: для дачного строительства, общая площадь 801 кв. м, адрес (местонахождение) объекта: Московская область, Солнечногорский район, с.п. Пешковское, в районе д. Хотяны

Кадастровый (или условный) номер: 50:09:0060126:501

Существующие ограничения (обременения) права: доверительное управление

о чем в Едином государственном реестре прав на недвижимое имущество и сделок с ним "08" апреля 2014 года сделана запись регистрации № 50-50-01/006/2014-165

Регистратор Орлова О. В. (подпись)

50-АЕИ 597181

Иные участники общей долевой собственности согласны заявлено Единого государственного реестра прав на недвижимое имущество и сделок с ним:

по зарегистрировано

Регистратор Орлова О. В. (подпись)

РОССИЙСКАЯ ФЕДЕРАЦИЯ

Единый государственный реестр прав на недвижимое имущество и сделок с ним

СВИДЕТЕЛЬСТВО О ГОСУДАРСТВЕННОЙ РЕГИСТРАЦИИ ПРАВА

Управление Федеральной службы государственной регистрации, кадастра и картографии по Московской области

Дата выдачи: "08" апреля 2014 года

Документы-основания: • Договор купли-продажи от 27.12.2013

Субъект (субъекты) права: Владельцы инвестиционных паев • Закрытый паевой инвестиционный фонд недвижимости "Сельскохозяйственный", данные о которых устанавливаются на основании данных лицевых счетов владельцев инвестиционных паев в реестре владельцев инвестиционных паев и счетов депо владельцев инвестиционных паев

Вид права: Общая долевая собственность

Объект права: Земельный участок, категория земель: земли сельскохозяйственного назначения, разрешенное использование: для дачного строительства, общая площадь 851 кв. м, адрес (местоположение) объекта: Московская область, Солнечногорский район, с.п. Пешковское, в районе д. Холмы

Кадастровый (или условный) номер: 50:09:0060126:502

Существующие ограничения (обременения) права: доверительное управление

о чем в Едином государственном реестре прав на недвижимое имущество и сделок с ним "08" апреля 2014 года сделана запись регистрации № 50-50-01/004/2014-166

Регистратор Орлова О. В. (подпись)

50-АЕК 537179

Иные участники общей долевой собственности сведения записаны Единого государственного реестра прав на недвижимое имущество и сделок с ним :

не зарегистрировано

Регистратор Орлова О. В. (подпись)

РОССИЙСКАЯ ФЕДЕРАЦИЯ

Единый государственный реестр прав на недвижимое имущество и сделок с ним

СВИДЕТЕЛЬСТВО О ГОСУДАРСТВЕННОЙ РЕГИСТРАЦИИ ПРАВА

Управление Федеральной службы государственной регистрации, кадастра и картографии по Московской области

Дата выдачи: "08" апреля 2014 года

Документы-основания: • Договор купли-продажи от 27.12.2013

Субъект (субъекты) права: Владельцы инвестиционных паев - Закрытый паевой инвестиционный фонд недвижимости "Сельскохозяйственный", данные о которых устанавливаются на основании данных лицевых счетов владельцев инвестиционных паев в реестре владельцев инвестиционных паев и счетов депо владельцев инвестиционных паев

Вид права: Общая долевая собственность

Объект права: Земельный участок, категория земель: земли сельскохозяйственного назначения, разрешенное использование: для дачного строительства, общая площадь 819 кв. м, адрес (местонахождение) объекта: Московская область, Солнечногорский район, с.п. Пешковское, в районе д. Холины

Кадастровый (или условный) номер: 50:09:0060126:503

Существующие ограничения (обременения) права: доверительное управление

о чем в Едином государственном реестре прав на недвижимое имущество и сделок с ним "08" апреля 2014 года сделана запись регистрации № 50-50-01/004/2014-167

Регистратор Орлова О. В. (подпись)

50-АЕК 537175

Иные участники общей долевой собственности согласно записям Единого государственного реестра прав на недвижимое имущество и сделок с ним:

не зарегистрировано

Регистратор Фомина М. Д.

М.П. (подпись)

РОССИЙСКАЯ ФЕДЕРАЦИЯ

Единый государственный реестр прав на недвижимое имущество и сделок с ним

СВИДЕТЕЛЬСТВО О ГОСУДАРСТВЕННОЙ РЕГИСТРАЦИИ ПРАВА

Управление Федеральной службы государственной регистрации, кадастра и картографии по Московской области

Дата выдачи: "13" мая 2014 года

Документы-основания: • Договор купли-продажи от 27.12.2013

Субъект (субъекты) права: Владельцы инвестиционных паев - Закрытый паевой инвестиционный фонд недвижимости "Сельскохозяйственный", данные о которых устанавливаются на основании данных лицевых счетов владельцев инвестиционных паев в реестре владельцев инвестиционных паев и счетов депо владельцев инвестиционных паев

Вид права: Общая долевая собственность

Объект права: Земельный участок, категория земель: земли сельскохозяйственного назначения, разрешенное использование: для дачного строительства, общая площадь 864 кв. м, адрес (местонахождение) объекта: Московская область, Солнечногорский район, с.п. Пешковское, в районе д. Холины

Кадастровый (или условный) номер: 50:09:0060126:504

Существующие ограничения (обременения) права: доверительное управление

о чем в Едином государственном реестре прав на недвижимое имущество и сделок с ним "13" мая 2014 года сделана запись регистрации № 50-50-01/016/2014-013

Регистратор Фомина М. Д.

М.П. (подпись)

50-АЕЖ 537447

Иные участники общей долевой собственности согласие заявили Единого государственного реестра прав на недвижимое имущество и сделок с ним:

не зарегистрировано

Регистратор

(подпись)

РОССИЙСКАЯ ФЕДЕРАЦИЯ

Единый государственный реестр прав на недвижимое имущество и сделок с ним

СВИДЕТЕЛЬСТВО О ГОСУДАРСТВЕННОЙ РЕГИСТРАЦИИ ПРАВА

Управление Федеральной службы государственной регистрации, кадастра и картографии по Московской области

Дата выдачи: "08" апреля 2014 года

Документы-основания: • Договор купли-продажи от 27.12.2013

Субъект (субъекты) права: Владельцы инвестиционных паев - Закрытый паевой инвестиционный фонд недвижимости "Солнечногорский", данные о которых устанавливаются на основании данных лицевых счетов владельцев инвестиционных паев в реестре владельцев инвестиционных паев и счетов депо владельцев инвестиционных паев

Вид права: Общая долевая собственность

Объект права: Земельный участок, категория земель: земли сельскохозяйственного назначения, разрешенное использование: для дачного строительства, общая площадь 807 кв. м, адрес (местоположение) объекта: Московская область, Солнечногорский район, с.п. Пешковское, в районе д. Хлопово

Кадастровый (или условный) номер: 50:09:0060126:505

Существующие ограничения (обременения) права: доверительное управление

о чем в Едином государственном реестре прав на недвижимое имущество и сделок с ним "08" апреля 2014 года сделана запись регистрации № 50-50-01/006/2014-168

Регистратор

(подпись)

50-АЕМ 537180

Иные участники общей долевой собственности согласно записям Единого государственного реестра прав на недвижимое имущество и сделок с ним :

не зарегистрировано

Регистратор Орлова О.В. (подпись)

РОССИЙСКАЯ ФЕДЕРАЦИЯ

Единый государственный реестр прав на недвижимое имущество и сделок с ним

СВИДЕТЕЛЬСТВО О ГОСУДАРСТВЕННОЙ РЕГИСТРАЦИИ ПРАВА

Управление Федеральной службы государственной регистрации, кадастра и картографии по Московской области

Дата выдачи: "08" апреля 2014 года

Документы-основания: • Договор купли-продажи от 27.12.2013

Субъект (субъекты) права: Владельцы инвестиционных паев - Закрытый паевой инвестиционный фонд недвижимости "Сельскохозяйственный", данные о которых устанавливаются на основании данных лицевых счетов владельцев инвестиционных паев в реестре владельцев инвестиционных паев и счетов депо владельцев инвестиционных паев

Вид права: Общая долевая собственность

Объект права: Земельный участок, категория земель: земли сельскохозяйственного назначения, разрешенное использование: для дачного строительства, общая площадь 854 кв. м, адрес (местонахождение) объекта: Московская область, Солнечногорский район, с.п. Пешковское, в районе д. Хлюпы

Кадастровый (или условный) номер: 50:09:0061126:506

Существующие ограничения (обременения) права: доверительное управление

о чем в Едином государственном реестре прав на недвижимое имущество и сделок с ним "08" апреля 2014 года сделана запись регистрации № 50-50-01/004/2014-170

Регистратор Орлова О.В. (подпись)

50-АЕМ 537176

Иные участники общей долевой собственности погашено записями Единого государственного реестра прав на недвижимое имущество и сделок с ним :

не зарегистрировано

Регистратор Орлова О. В. (подпись)

РОССИЙСКАЯ ФЕДЕРАЦИЯ

Единый государственный реестр прав на недвижимое имущество и сделок с ним

СВИДЕТЕЛЬСТВО О ГОСУДАРСТВЕННОЙ РЕГИСТРАЦИИ ПРАВА

Управление Федеральной службы государственной регистрации, кадастра и картографии по Московской области

Дата выдачи: "08" апреля 2014 года

Документы-основания: • Договор купли-продажи от 27.12.2013

Субъект (субъекты) права: Владельцы инвестиционных паев - Закрытый паевой инвестиционный фонд недвижимости "Сельскохозяйственный", данные о которых установлены на основании данных лицевых счетов владельцев инвестиционных паев в реестре владельцев инвестиционных паев и счетов депо владельцев инвестиционных паев

Вид права: Общая долевая собственность

Объект права: Земельный участок, категория земель: земли сельскохозяйственного назначения, разрешенное использование: для дачного строительства, общая площадь 873 кв. м, адрес (местонахождение) объекта: Московская область, Солнечногорский район, с.п. Пешковское, в районе д. Холмы

Кадастровый (или условный) номер: 50:09:0060126:507

Существующие ограничения (обременения) права: доверительное управление

о чем в Едином государственном реестре прав на недвижимое имущество и сделок с ним "08" апреля 2014 года сделана запись регистрации № 50-50-01/004/2014-169

Регистратор Орлова О. В. (подпись)

50-АЕN 537177

РОССИЙСКАЯ ФЕДЕРАЦИЯ

Единый государственный реестр прав
на недвижимое имущество и сделок с ним

СВИДЕТЕЛЬСТВО О ГОСУДАРСТВЕННОЙ РЕГИСТРАЦИИ ПРАВА

Управление Федеральной службы государственной регистрации,
кадастра и картографии по Московской области

Дата выдачи: "09" апреля 2014 года

Документы-основания: - Договор купли-продажи от 27.12.2013

Субъект (субъекты) права: Владельцы инвестиционных паев
- Закрытый паевой инвестиционный фонд недвижимости "Сельскохозяйственный", данные о которых устанавливаются на основании данных лицевых счетов владельцев инвестиционных паев в реестре владельцев инвестиционных паев и счетов депо владельцев инвестиционных паев

Вид права: Общая долевая собственность

Объект права: Земельный участок, категория земель: земли сельскохозяйственного назначения, разрешенное использование: для дачного строительства, общая площадь 805 кв. м, адрес (местонахождение) объекта: Московская область, Солнечногорский район, с.п. Пешковское, в районе п. Колмы

Кадастровый (или условный) номер: 50:09:0060126:508

Существующие ограничения (обременения) права: доверительное управление

в том в Едином государственном реестре прав на недвижимое имущество и сделок с ним "09" апреля 2014 года сделана запись регистрации № 50-50-01/006/2014-276

Регистратор Орлова О. В.

М.П. (подпись)

50-АЕЧ 537196

Иные участники общей долевой собственности согласно записям Единого государственного реестра прав на недвижимое имущество и сделок с ним:

не зарегистрировано

Регистратор Орлова О. В.

М.П. (подпись)

РОССИЙСКАЯ ФЕДЕРАЦИЯ

Единый государственный реестр прав на недвижимое имущество и сделок с ним

СВИДЕТЕЛЬСТВО О ГОСУДАРСТВЕННОЙ РЕГИСТРАЦИИ ПРАВА

Управление Федеральной службы государственной регистрации, кадастра и картографии по Московской области

Дата выдачи: "04" апреля 2014 года

Документы-основания: • Договор купли-продажи от 27.12.2013

Субъект (субъекты) права: Владельцы инвестиционных паев

- Закрытый паевой инвестиционный фонд недвижимости "Сельскохозяйственный", данные о которых устанавливаются на основании данных лицевых счетов владельцев инвестиционных паев в реестре владельцев инвестиционных паев и счетов депо владельцев инвестиционных паев

Вид права: Общая долевая собственность

Объект права: Земельный участок, категория земель: земли сельскохозяйственного назначения, разрешенное использование: для дачного строительства, общая площадь 792 кв. м, адрес (местонахождение) объекта: Московская область, Солнечногорский район, с.п. Пешковское, в районе д. Холмы

Кадастровый (или условный) номер: 50:09:0060126:509

Существующие ограничения (обременения) права: доверительное управление

о чем в Едином государственном реестре прав на недвижимое имущество и сделок с ним "04" апреля 2014 года сделана запись регистрации № 50-50-01/007/2014-141

Регистратор Орлова О.В. (подпись)

М.П.

50-АЕН 537135

Иные участники общей долевой собственности согласно записям Единого государственного реестра прав на недвижимое имущество и сделок с ним:

не зарегистрировано

Регистратор Орлова О.В. (подпись)

М.П.

РОССИЙСКАЯ ФЕДЕРАЦИЯ

Единый государственный реестр прав на недвижимое имущество и сделок с ним

СВИДЕТЕЛЬСТВО О ГОСУДАРСТВЕННОЙ РЕГИСТРАЦИИ ПРАВА

Управление Федеральной службы государственной регистрации, кадастра и картографии по Московской области

Дата выдачи: "08" апреля 2014 года

Документы-основания: • Договор купли-продажи от 27.12.2013

Субъект (субъекты) права: Владельцы инвестиционных паев

- Закрытый паевой инвестиционный фонд недвижимости "Сельскохозяйственный", данные о которых устанавливаются на основании данных лицевых счетов владельцев инвестиционных паев в реестре владельцев инвестиционных паев и счетов депо владельцев инвестиционных паев

Вид права: Общая долевая собственность

Объект права: Земельный участок, категория земель: земли сельскохозяйственного назначения, разрешенное использование: для дачного строительства, общая площадь 782 кв. м, адрес (местонахождение) объекта: Московская область, Солнечногорский район, с.п. Пешковское, в районе д. Холмы

Кадастровый (или условный) номер: 50:09:0060126:513

Существующие ограничения (обременения) права: доверительное управление

о чем в Едином государственном реестре прав на недвижимое имущество и сделок с ним "08" апреля 2014 года сделана запись регистрации № 50-50-01/006/2014-279

Регистратор Орлова О. В.

м.п. (подпись)

50-АЕН 537190

Иные участники общей долевой собственности согласно записям Единого государственного реестра прав на недвижимое имущество и сделок с ним:

не зарегистрировано

Регистратор Орлова О. В.

м.п. (подпись)

Иные участники общей долевой собственности согласно записям Единого государственного реестра прав на недвижимое имущество и сделок с ним :

не зарегистрировано

Регистратор Орлова О. Н. (подпись)

РОССИЙСКАЯ ФЕДЕРАЦИЯ

Единый государственный реестр прав на недвижимое имущество и сделок с ним

СВИДЕТЕЛЬСТВО О ГОСУДАРСТВЕННОЙ РЕГИСТРАЦИИ ПРАВА

Управление Федеральной службы государственной регистрации, кадастра и картографии по Московской области

Дата выдачи: "08" апреля 2014 года

Документы-основания: • Договор купли-продажи от 27.12.2013

Субъект (субъекты) права: Владельцы инвестиционных паев - Закрытый паевой инвестиционный фонд недвижимости "Сельскохозяйственный", данные о которых устанавливаются на основании данных лицевых счетов владельцев инвестиционных паев в реестре владельцев инвестиционных паев и счетов депо владельцев инвестиционных паев

Вид права: Общая долевая собственность

Объект права: Земельный участок, категория земель: земли сельскохозяйственного назначения, разрешенное использование: для дачного строительства, общая площадь 734 кв. м, адрес (местонахождение) объекта: Московская область, Солнечногорский район, с.п. Пешковское, в районе д. Холмы

Кадастровый (или условный) номер: 50:09:0060126:514

Существующие ограничения (обременения) права: доверительное управление

о чем в Едином государственном реестре прав на недвижимое имущество и сделок с ним "08" апреля 2014 года сделана запись регистрации № 50-50-01/086/2014-280

Регистратор Орлова О.Н. (подпись)

50-АЕИ 537189

Иные участники общей долевой собственности: согласно записям Единого государственного реестра прав на недвижимое имущество и сделок с ним :

не зарегистрировано

Регистратор Орлова О. В.

М.П. (подпись)

РОССИЙСКАЯ ФЕДЕРАЦИЯ

Единый государственный реестр прав на недвижимое имущество и сделок с ним

СВИДЕТЕЛЬСТВО О ГОСУДАРСТВЕННОЙ РЕГИСТРАЦИИ ПРАВА

Управление Федеральной службы государственной регистрации, кадастра и картографии по Московской области

Дата выдачи: "08" апреля 2014 года.

Документы-основания: • Договор купли-продажи от 27.12.2013

Субъект (субъекты) права: Владельцы инвестиционных паев - Закрытый паевой инвестиционный фонд недвижимости "Сельскохозяйственный", данные о которых устанавливаются на основании данных лицевых счетов владельцев инвестиционных паев в реестре владельцев инвестиционных паев и счетов депо владельцев инвестиционных паев

Вид права: Общая долевая собственность

Объект права: Земельный участок, категория земель: земли сельскохозяйственного назначения, разрешенное использование: для дачного строительства, общая площадь 704 кв. м, адрес (местонахождение) объекта: Московская область, Солнечногорский район, с.п. Пешковское, в районе д. Холмы

Кадастровый (или условный) номер: 50:09:0060126:515

Существующие ограничения (обременения) права: доверительное управление

о чем в Едином государственном реестре прав на недвижимое имущество и сделок с ним "08" апреля 2014 года сделана запись регистрации № 50-50-01/006/2014-281

Регистратор Орлова О. В.

М.П. (подпись)

50-АЕМ 537185

Иные участники общей долевой собственности согласно записям Единого государственного реестра прав на недвижимое имущество и сделок с ним :

не зарегистрировано

Регистратор Орлова О. В. (подпись)

РОССИЙСКАЯ ФЕДЕРАЦИЯ

Единый государственный реестр прав на недвижимое имущество и сделок с ним

СВИДЕТЕЛЬСТВО О ГОСУДАРСТВЕННОЙ РЕГИСТРАЦИИ ПРАВА

Управление Федеральной службы государственной регистрации, кадастра и картографии по Московской области

Дата выдачи: "08" апреля 2014 года

Документы-основания: • Договор купли-продажи от 27.12.2013

Субъект (субъекты) прав: Владельцы инвестиционных паев - Закрытый паевой инвестиционный фонд недвижимости "Сельскохозяйственный", данные о которых устанавливаются на основании данных лицевых счетов владельцев инвестиционных паев в реестре владельцев инвестиционных паев и счетов депо владельцев инвестиционных паев

Вид права: Общая долевая собственность

Объект прав: Земельный участок, категория земель: земли сельскохозяйственного назначения, разрешенное использование: для дачного строительства, общая площадь 905 кв. м, адрес (местоположение) объекта: Московская область, Солнечногорский район, с.п. Пешковское, в районе д. Хлопки

Кадастровый (или условный) номер: 50:09:0060126:522

Существующие ограничения (обременения) права: доверительное управление

о чем в Едином государственном реестре прав на недвижимое имущество и сделок с ним "08" апреля 2014 года сделана запись регистрации № 50-50-01/004/2014-172

Регистратор (подпись)

50-АЕМ 537174

РОССИЙСКАЯ ФЕДЕРАЦИЯ

Единый государственный реестр прав на недвижимое имущество и сделок с ним

СВИДЕТЕЛЬСТВО О ГОСУДАРСТВЕННОЙ РЕГИСТРАЦИИ ПРАВА

Управление Федеральной службы государственной регистрации, кадастра и картографии по Московской области

Дата выдачи: "03" апреля 2014 года

Документы-основания: • Договор купли-продажи от 27.12.2013

Субъект (субъекты) права: Владельцы инвестиционных паев

- Закрытый паевой инвестиционный фонд недвижимости "Сельскохозяйственный", данные о которых устанавливаются на основании данных лицевых счетов владельцев инвестиционных паев в реестре владельцев инвестиционных паев и счетов депо владельцев инвестиционных паев

Вид права: Общая долевая собственность

Объект права: Земельный участок, категория земель: земли сельскохозяйственного назначения, разрешенное использование: для дачного строительства, общая площадь 718 кв. м, адрес (местонахождение) объекта: Московская область, Солнечногорский район, с.п. Пешковское, в районе д. Холмы

Кадастровый (или условный) номер: 50:09:0060126:523

Существующие ограничения (обременения) права: доверительное управление

о чем в Едином государственном реестре прав на недвижимое имущество и сделок с ним "03" апреля 2014 года сделана запись регистрации № 50-50-01/007/2014-145

Регистратор Орлова О. Н. (подпись)

М.П.

50-АЕН 507117

Иные участники общей долевой собственности согласно записи Единого государственного реестра прав на недвижимое имущество и сделок с ним :

не зарегистрировано

Регистратор Орлова О. Н. (подпись)

М.П.

РОССИЙСКАЯ ФЕДЕРАЦИЯ

Единый государственный реестр прав
на недвижимое имущество и сделок с ним

СВИДЕТЕЛЬСТВО О ГОСУДАРСТВЕННОЙ РЕГИСТРАЦИИ ПРАВА

Управление Федеральной службы государственной регистрации,
кадастра и картографии по Московской области

Дата выдачи: "04" апреля 2014 года

Документы-основания: * Договор купли-продажи от 27.12.2013

Субъект (субъекты) права: Владельцы инвестиционных паев
- Закрытый паевой инвестиционный фонд недвижимости "Сельскохозяйственный", лицевые о которых устанавливаются на основании данных лицевых счетов владельцев инвестиционных паев в реестре владельцев инвестиционных паев и счетов депо владельцев инвестиционных паев

Вид права: Общая долевая собственность

Объект права: Земельный участок, категория земель: земли сельскохозяйственного назначения, разрешенное использование: для дачного строительства, общая площадь 868 кв. м, адрес (местоположение) объекта: Московская область, Солнечногорский район, с.п. Пешковское, в районе д. Холявы

Кадастровый (или условный) номер: 50:09:0060126:525

Существующие ограничения (обременения) права: доверительное управление

о чем в Едином государственном реестре прав на недвижимое имущество и сделок с ним "04" апреля 2014 года сделана запись регистрации № 50-50-01/007/2014-109

Регистратор Орлова О. В.

50-АЕ№ 537167

Иные участники общей долевой собственности согласно записям Единого государственного реестра прав на недвижимое имущество и сделок с ним :

не зарегистрированы

Регистратор Орлова О. В.

Иные участники общей долевой собственности согласно записям Единого государственного реестра прав на недвижимое имущество и сделок с ним :

не зарегистрировано

Регистратор Орлова О. В.

М.П. (подпись)

РОССИЙСКАЯ ФЕДЕРАЦИЯ

Единый государственный реестр прав на недвижимое имущество и сделок с ним

СВИДЕТЕЛЬСТВО О ГОСУДАРСТВЕННОЙ РЕГИСТРАЦИИ ПРАВА

Управление Федеральной службы государственной регистрации, кадастра и картографии по Московской области

Дата выдачи: "04" апреля 2014 года

Документы-основания: • Договор купли-продажи от 27.12.2013

Субъект (субъекты) права: Владельцы инвестиционных паев
- Закрытый паевой инвестиционный фонд недвижимости "Сельскохозяйственный", данные о которых устанавливаются на основании данных лицевых счетов владельцев инвестиционных паев в реестре владельцев инвестиционных паев и счетов депо владельцев инвестиционных паев

Вид права: Общая долевая собственность

Объект права: Земельный участок, категория земель: земли сельскохозяйственного назначения, разрешенное использование: для дачного строительства, общая площадь 622 кв. м, адрес (местонахождение) объекта: Московская область, Солнечногорский район, с.п. Пешковское, в районе д. Хотяны

Кадастровый (или условный) номер: 50:09:0060126:526

Существующие ограничения (обременения) права: доверительное управление

о чем в Едином государственном реестре прав на недвижимое имущество и сделок с ним "04" апреля 2014 года сделана запись регистрации № 50-50-01/007/2014-105

Регистратор Орлова О. В.

М.П. (подпись)

50-АЕЖ 537171

Иные участники общей долевой собственности согласно записям Единого государственного реестра прав на недвижимое имущество и сделок с ним :

по зарегистрировано

Регистратор Орлова О. В.

М.П. (подпись)

РОССИЙСКАЯ ФЕДЕРАЦИЯ

Единый государственный реестр прав на недвижимое имущество и сделок с ним

СВИДЕТЕЛЬСТВО О ГОСУДАРСТВЕННОЙ РЕГИСТРАЦИИ ПРАВА

Управление Федеральной службы государственной регистрации, кадастра и картографии по Московской области

Дата выдачи: "04" апреля 2014 года

Документы-основания: • Договор купли-продажи от 27.12.2013

Субъект (субъекты) права: Владельцы инвестиционных паев - Закрытый паевой инвестиционный фонд недвижимости "Сельскохозяйственный", данные о которых устанавливаются на основании данных лицевых счетов владельцев инвестиционных паев в реестре владельцев инвестиционных паев и счетов депо владельцев инвестиционных паев

Вид права: Общая долевая собственность

Объект права: Земельный участок, категория земель: земли сельскохозяйственного назначения, разрешенное использование: для дачного строительства, общая площадь 635 кв. м, адрес (местонахождение) объекта: Московская область, Солнечногорский район, с.п. Пешковское, в районе д. Хлопово

Кадастровый (или условный) номер: 50:09:0060126:527

Существующие ограничения (обременения) права: доверительное управление

О чем в Едином государственном реестре прав на недвижимое имущество и сделок с ним "04" апреля 2014 года сделана запись регистрации № 50-50-01/007/2014-110

Регистратор Орлова О. В.

М.П. (подпись)

50-АЕИ 537166

Иные участники общей долевой собственности согласно записям Единого государственного реестра прав на недвижимое имущество и сделок с ним :

не зарегистрировано

Регистратор Орлова О. В. М.П. (подпись)

РОССИЙСКАЯ ФЕДЕРАЦИЯ

Единый государственный реестр прав на недвижимое имущество и сделок с ним

СВИДЕТЕЛЬСТВО О ГОСУДАРСТВЕННОЙ РЕГИСТРАЦИИ ПРАВА

Управление Федеральной службы государственной регистрации, кадастра и картографии по Московской области

Дата выдачи: "10" апреля 2014 года

Документы-основания: • Договор купли-продажи от 27.12.2013

Субъект (субъекты) права: Владельцы инвестиционных паев

- Закрытый паевой инвестиционный фонд недвижимости "Сельскохозяйственный", данные о которых устанавливаются на основании данных лицевых счетов владельцев инвестиционных паев в реестре владельцев инвестиционных паев и счетов депо владельцев инвестиционных паев

Вид права: Общая долевая собственность

Объект права: Земельный участок, категория земель: земли сельскохозяйственного назначения, разрешенное использование: для дачного строительства, общая площадь 806 кв. м, адрес (местонахождение) объекта: Московская область, Солнечногорский район, с.п. Пешковское, в районе д. Холмы

Кадастровый (или условный) номер: 50:09:0060126:528

Существующие ограничения (обременения) права: доверительное управление

о чем в Едином государственном реестре прав на недвижимое имущество и сделок с ним "10" апреля 2014 года сделана запись регистрации № 50-50-01/007/2014-064

Регистратор Орлова О. В. М.П. (подпись)

50-АЕN 537419

РОССИЙСКАЯ ФЕДЕРАЦИЯ

Единый государственный реестр прав
на недвижимое имущество и сделок с ним

СВИДЕТЕЛЬСТВО О ГОСУДАРСТВЕННОЙ РЕГИСТРАЦИИ ПРАВА

Управление Федеральной службы государственной регистрации,
кадастра и картографии по Московской области

Дата выдачи: "10" апреля 2014 года

Документы-основания: • Договор купли-продажи от 27.12.2013

Субъект (субъекты) права: Владельцы инвестиционных паев
- Закрытый паевой инвестиционный фонд недвижимости "Сельскохозяйственный", данные о которых устанавливаются на основании данных лицевых счетов владельцев инвестиционных паев в реестре владельцев инвестиционных паев и счетов депо владельцев инвестиционных паев

Вид права: Общая долевая собственность

Объект права: Земельный участок, категория земель: земли сельскохозяйственного назначения, разрешенное использование: для дачного строительства, общая площадь 643 кв. м, адрес (местоположение) объекта: Московская область, Солнечногорский район, с.п. Поляновское, в районе д. Холмы

Кадастровый (или условный) номер: 50:09:0060126:529

Существующие ограничения (обременения) права: доверительное управление

о чем в Едином государственном реестре прав на недвижимое имущество и сделок с ним "10" апреля 2014 года сделана запись регистрации № 50-50-01/007/2014-065

Регистратор Орлова О. В. М.П. (подпись)

50-АЕК 537420

Иные участники общей долевой собственности согласно записям Единого государственного реестра прав на недвижимое имущество и сделок с ним:

не зарегистрировано

Регистратор Орлова О. В. М.П. (подпись)

Иные участники общей долевой собственности согласно записям Единого государственного реестра прав на недвижимое имущество и сделок с ним :

не зарегистрировано

Регистратор Орлова О. В. (подпись)

М.П.

РОССИЙСКАЯ ФЕДЕРАЦИЯ

Единый государственный реестр прав на недвижимое имущество и сделок с ним

СВИДЕТЕЛЬСТВО О ГОСУДАРСТВЕННОЙ РЕГИСТРАЦИИ ПРАВА

Управление Федеральной службы государственной регистрации, кадастра и картографии по Московской области

Дата выдачи: "10" апреля 2014 года

Документы-основания: • Договор купли-продажи от 27.12.2013

Субъект (субъекты) права: Владельцы инвестиционных паев
- Закрытый паевой инвестиционный фонд недвижимости "Сельскохозяйственный", данные о которых установлены на основании данных лицевых счетов владельцев инвестиционных паев в реестре владельцев инвестиционных паев и счетов депо владельцев инвестиционных паев

Вид права: Общая долевая собственность

Объект права: Земельный участок, категория земель: земли сельскохозяйственного назначения, разрешенное использование: для дачного строительства, общая площадь 636 кв. м, адрес (местонахождение) объекта: Московская область, Солнечногорский район, с.п. Пешковское, в районе д. Холины

Кадастровый (или условный) номер: 50:09:0040126:532

Существующие ограничения (обременения) права: доверительное управление

о чем в Едином государственном реестре прав на недвижимое имущество и сделок с ним "10" апреля 2014 года сделана запись регистрации № 50-50-01/007/2014-067

Регистратор Орлова О. В. (подпись)

М.П.

50-АЕК 537422

РОССИЙСКАЯ ФЕДЕРАЦИЯ

Единый государственный реестр прав на недвижимое имущество и сделок с ним

СВИДЕТЕЛЬСТВО О ГОСУДАРСТВЕННОЙ РЕГИСТРАЦИИ ПРАВА

Управление Федеральной службы государственной регистрации, кадастра и картографии по Московской области

Дата выдачи: "04" апреля 2014 года

Документы-основания: • Договор купли-продажи от 27.12.2013

Субъект (субъекты) права: Владельцы инвестиционных паев
- Закрытый паевой инвестиционный фонд недвижимости "Сельскохозяйственный", данные о которых устанавливаются на основании данных лицевых счетов владельцев инвестиционных паев в реестре владельцев инвестиционных паев и счетов депо владельцев инвестиционных паев

Вид права: Общая долевая собственность

Объект права: Земельный участок, категория земель: земли сельскохозяйственного назначения, разрешенное использование: для дачного строительства, общая площадь 1 382 кв. м, адрес (местонахождение) объекта: Московская область, Солнечногорский район, с.п. Пешковское, в районе д. Хоніны

Кадастровый (или условный) номер: 50:09:0060126:650

Существующие ограничения (обременения) права: доверительное управление

о чем в Едином государственном реестре прав на недвижимое имущество и сделок с ним "04" апреля 2014 года сделана запись регистрации № 50-50-01/007/2014-113

Регистратор Орлова О. В. (подпись)

М.П.

50-АЕN 537163

Иные участники общей долевой собственности согласно записям Единого государственного реестра прав на недвижимое имущество и сделок с ним :

не зарегистрировано

Регистратор Орлова О. В. (подпись)

М.П.

ВЫПИСКА ИЗ ЕДИНОГО ГОСУДАРСТВЕННОГО РЕЕСТРА ПРАВ НА НЕДВИЖИМОЕ ИМУЩЕСТВО И СДЕЛОК С НИМ, УДОСТОВЕРЯЮЩАЯ ПРОВЕДЕННУЮ ГОСУДАРСТВЕННУЮ РЕГИСТРАЦИЮ ПРАВ

Дата выдачи: 21.12.2016

В Едином государственном реестре прав на недвижимое имущество и сделок с ним зарегистрировано:

1.	Кадастровый (или условный) номер объекта:		50:09:0080126:868
	Объект недвижимости:		Земельный участок, категория земель: земли сельскохозяйственного назначения, разрешенное использование: Для дачного строительства, площадь 617+/-17 кв. м, адрес (местонахождение) объекта: Российская Федерация, обл. Московская, р-н Солнечногорский, д. Холмы, с.п. Пешковское
	Состав объекта недвижимости:		
2.	Правообладатель (правообладатели):	2.1.	Владельцы инвестиционных паев - Закрытый паевой инвестиционный фонд недвижимости "Сельскохозяйственный" под управлением Общества с ограниченной ответственностью "Управляющая компания "Эверест Эссет Менеджмент" данные о которых устанавливаются на основании данных лицевых счетов владельцев инвестиционных паев в реестре владельцев инвестиционных паев и счетов депо владельцев инвестиционных паев.
3.	Вид, номер и дата государственной регистрации права:	3.1.	Общая долевая собственность, № 50-50/009-50/009/012/2016-2194/1 от 21.12.2016
4.	Документы-основания:	4.1.	Договор купли-продажи от 27.12.2013; Решение от 27.10.2016
5.	Ограничение (обременение) права:		
5.1.1.	вид:		Доверительное управление, обл. Московская, р-н Солнечногорский, д. Холмы, с.п. Пешковское, кад.№ 50:09:0080126:868, Земельный участок, категория земель: земли сельскохозяйственного назначения, разрешенное использование: Для дачного строительства, площадь 617+/-17 кв. м
	дата государственной регистрации:		21.12.2016
	номер государственной регистрации:		50-50/009-50/009/012/2016-2194/2
	срок, на который установлено ограничение (обременение) права:		с 21.12.2016 на срок действия правил доверительного управления
	лицо, в пользу которого установлено ограничение (обременение) права:		Общество с ограниченной ответственностью "Управляющая компания "Эверест Эссет Менеджмент", ИНН: 7703629554
	основание государственной регистрации:		Правила доверительного управления Рентным закрытым паевым инвестиционным фондом "Сельскохозяйственный" под управлением общества с ограниченной ответственностью "Управляющая компания "Эверест Эссет Менеджмент" от 06.12.2011 №2271

Настоящая выписка подтверждает проведение государственной регистрации прав. Правообладатель: Закрытый паевой инвестиционный фонд недвижимости "Сельскохозяйственный" под управлением Общества с ограниченной ответственностью "Управляющая компания "Эверест Эссет Менеджмент"

Государственный регистратор [illegible] С. П.

СТРАХОВАЯ АКЦИОНЕРНАЯ КОМПАНИЯ
ЭНЕРГОГАРАНТ

ПОЛИС N 190005-035-000186
ОБЯЗАТЕЛЬНОГО СТРАХОВАНИЯ ОТВЕТСТВЕННОСТИ ЮРИДИЧЕСКОГО ЛИЦА, ЗАКЛЮЧИВШЕГО С ЗАКАЗЧИКОМ ДОГОВОР НА ПРОВЕДЕНИЕ ОЦЕНКИ

Страхователь: ООО «Центр оценки инвестиций»
Адрес: 141090, Московская обл., г. Королев, мкр. Юбилейный, ул. Ленинская, д. 12, помещение 019
ИНН 5054011713
р/с 40702810400500000184 в АКБ «РОССИЙСКИЙ КАПИТАЛ» (АО)
Адрес банка: М.О., г. Королев, микрорайон Болшево, ул. Пушкинская, д.13
к/с 30101810345250000266
БИК 044583266, ОКПО 73058527

Объектом страхования по договору обязательного страхования ответственности юридического лица, заключившего с заказчиком договор на проведение оценки, являются имущественные интересы, связанные с риском ответственности за нарушение договора на проведение оценки и за причинение вреда имуществу третьих лиц в результате нарушения Закона, федеральных стандартов оценки, иных нормативных правовых актов Российской Федерации в области оценочной деятельности, стандартов и правил оценочной деятельности.

Страховым случаем по договору обязательного страхования ответственности юридического лица, заключившего с заказчиком договор на проведение оценки, является установленный вступившим в законную силу решением арбитражного суда или признанный страховщиком факт причинения юридическим лицом, заключившим с заказчиком договор на проведение оценки, вреда заказчику в результате нарушения договора на проведение оценки или имуществу третьих лиц в результате нарушения Закона, федеральных стандартов оценки, иных нормативных правовых актов Российской Федерации в области оценочной деятельности, стандартов и правил оценочной деятельности.

Выгодоприобретатели: заказчик по договору на проведение оценки и/или третьи лица, которым причинен ущерб Страхователем при осуществлении последним оценочной деятельности.

Страховая сумма, руб.	Страховая премия, руб.
500 000 000,00	85 500,00

Настоящий Полис удостоверяет факт заключения договора *N 190005-035-000186 от 06 декабря 2019 г.* обязательного страхования ответственности юридического лица, заключившего с заказчиком договор на проведение оценки.

Настоящий Полис действует с 01 января 2020 г. по 31 декабря 2020 г.

Неотъемлемой частью настоящего Полиса является:
Договор *N 190005-035-000186 от 06 декабря 2019 г.* обязательного страхования ответственности юридического лица, заключившего с заказчиком договор на проведение оценки.

СТРАХОВЩИК:	СТРАХОВАТЕЛЬ:
ПАО «Страховая акционерная компания «ЭНЕРГОГАРАНТ»	**ООО «Центр оценки инвестиций»**
Директор Департамента страхования ответственности и сельскохозяйственных рисков	Генеральный директор
______ /Г.Р.Юрьева/ М.П.	______ /Р.С.Луценко/ М.П.

Полис оформила: Блохина О.Н.
Дата выдачи полиса: 06.12.2019 г.

115035, Москва, Садовническая наб., 23 | +7 (495) 737-03-30 | energy@mail.garant.ru | energogarant.ru

КВАЛИФИКАЦИОННЫЙ АТТЕСТАТ В ОБЛАСТИ ОЦЕНОЧНОЙ ДЕЯТЕЛЬНОСТИ

№ 003964-1 «28» февраля 2018 г.

Настоящий квалификационный аттестат в области оценочной деятельности по направлению оценочной деятельности

«Оценка недвижимости»

выдан Беловой Елене Николаевне

на основании решения федерального бюджетного учреждения «Федеральный ресурсный центр по организации подготовки управленческих кадров»

от «28» февраля 2018 г. № 51

Директор А.С. Буркин

Квалификационный аттестат выдается на три года и действует до «28» февраля 2021 г.

Абсолют Страхование

Общество с ограниченной ответственностью
«Абсолют Страхование» (ООО «Абсолют Страхование»)

115280, г. Москва, ул. Ленинская Слобода, д.26 | +7 (495) 987-18-38 | info@absolutins.ru | www.absolutins.ru | ИНН 7728178835 | КПП 772501001

ПОЛИС № 022-073-004264/19
страхования ответственности оценщика

Настоящий Полис выдан в подтверждение того, что заключен Договор страхования ответственности оценщика № 022-073-004264/19 от 17.12.2019г. (далее - Договор) в соответствии с Правилами страхования ответственности оценщиков ООО "Абсолют Страхование" в редакции, действующей на дату заключения Договора, и на основании Заявления на страхование.
Правила страхования также размещены на сайте Страховщика в информационно-телекоммуникационной сети Интернет по адресу: https://www.absolutins.ru/klientam/strahovye-pravila-i-tarify/.

СТРАХОВАТЕЛЬ:	***Белова Елена Николаевна***
АДРЕС РЕГИСТРАЦИИ:	***198097, г. Санкт-Петербург, пр. Стачек, д. 34, корп. 1, кв. 4***
ОБЩАЯ СТРАХОВАЯ СУММА:	***30 000 000 (Тридцать миллионов) рублей***
ЛИМИТ ВОЗМЕЩЕНИЯ НА ОДИН СТРАХОВОЙ СЛУЧАЙ:	***30 000 000 (Тридцать миллионов) рублей***
ФРАНШИЗА:	*Не установлена*
ПОРЯДОК УПЛАТЫ СТРАХОВОЙ ПРЕМИИ:	*В рассрочку, согласно условиям п.4.6. Договора* *Последствия неуплаты Страхователем страховой премии (первого или очередного платежа страховой премии) в установленный настоящим Полисом срок, указаны в разделе 7 Правил страхования.* *В том числе при неуплате Страхователем страховой премии (при единовременной оплате) или первого страхового взноса (при оплате в рассрочку) в указанные сроки, Страховщик имеет право: расторгнуть настоящий Полис в одностороннем порядке или отказать в оплате суммы страхового возмещения по заявленному Страхователем убытку.*
СРОК ДЕЙСТВИЯ ДОГОВОРА (СРОК СТРАХОВАНИЯ):	***с «01» января 2020 г. по «31» декабря 2020 г.***
ОБЪЕКТ СТРАХОВАНИЯ:	*Объектом страхования по договору страхования ответственности оценщика при осуществлении оценочной деятельности являются имущественные интересы, связанные с риском ответственности оценщика (Страхователя) по обязательствам, возникающим вследствие причинения ущерба заказчику, заключившему договор на проведение оценки, и (или) третьим лицам в результате оценочной деятельности.* *Объекты оценки, в отношении которых Страхователь (Застрахованное лицо) осуществляет оценочную деятельность:* *- имущественные интересы, связанные с риском наступления ответственности Страхователя по обязательствам, возникающим вследствие причинения ущерба заказчику, заключившему договор на проведение оценки, и (или) третьим лицам;* *- имущественные интересы, связанные с риском наступления ответственности Страхователя за нарушение договора на проведение оценки;* *- имущественные интересы, связанные с риском наступления ответственности Страхователя за причинение вреда имуществу третьих лиц в результате нарушения требований Федерального закона, федеральных стандартов оценки, иных нормативных правовых актов РФ в области оценочной деятельности, стандартов и правил оценочной деятельности.* *Договор считается заключенным в пользу лиц, которым может быть причинен вред (Выгодоприобретатели), даже если Договор заключен в пользу Страхователя или иного лица, ответственных за причинение вреда, либо в договоре не сказано, в чью пользу он заключен.*
СТРАХОВОЙ СЛУЧАЙ:	*Страховым случаем по Договору является установленный вступившим в законную силу решением арбитражного суда или признанный Страховщиком факт причинения ущерба заказчику, заключившему договор на проведение оценки, и (или) третьим лицам действиями (бездействием) оценщика в результате нарушения требований федеральных стандартов оценки, стандартов и правил оценочной деятельности, установленных саморегулируемой организацией оценщиков, членом которой являлся оценщик на момент причинения ущерба.* *Случай признается страховым в соответствии с п.3.2. Договора.* *Форма выплаты страхового возмещения указана в разделе 11 Правил страхования.*

Страховщик:
ООО «Абсолют Страхование»
Представитель страховой компании
на основании Доверенности №09/19 от 25.01.2019г.

_____ *(Поталова Е.Ю.)*

М.П.
«17» декабря 2019г.

Страхователь:
Белова Елена Николаевна

_____ *(Белова Е.Н.)*

«17» декабря 2019г.

В настоящем отчете пронумеровано, прошнуровано, скреплено печатью и подписью 140 (сто сорок) страниц.

Генеральный директор
ООО «Центр оценки инвестиций»

Луценко Р.С.