Общество с ограниченной ответственностью
«ЦЕНТР ОЦЕНКИ ИНВЕСТИЦИЙ»

«УТВЕРЖДАЮ»
Генеральный директор
ООО «Центр оценки инвестиций»

Р.С. Луценко

ОТЧЕТ № РЭМ/20-111

от 07 октября 2020 года

Оценка справедливой стоимости объектов недвижимости, входящих в состав активов Закрытого паевого инвестиционного фонда недвижимости «Сельскохозяйственный» под управлением Общества с ограниченной ответственностью Управляющая компания «Резерв Эссет Менеджмент»

Исполнитель отчета

Чужмаков И.А.

г. Королёв МО, 2020 г.

СОДЕРЖАНИЕ ОТЧЕТА

РАЗДЕЛ I. ОБЩИЕ СВЕДЕНИЯ 9
1.1. Задание на оценку 9
1.2. Применяемые стандарты оценки 14
1.3. Принятые при проведении оценки объекта (объектов) оценки допущения 16
1.4. Сведения о заказчике оценки и об оценщике (оценщиках), подписавшем (подписавших) отчет об оценке 16
1.6. Информация обо всех привлеченных к проведению оценки и подготовке отчета об оценке организациях и специалистах 18
1.7. Основные факты и выводы 18
1.8. Перечень документов, используемых при проведении оценки и устанавливающих количественные и качественные характеристики объекта (объектов) оценки 22
1.9. Анализ выполнения принципов использования информации при проведении оценки 22
1.10. Методология определения справедливой стоимости 23
РАЗДЕЛ II. ОПИСАНИЕ ОБЪЕКТА (ОБЪЕКТОВ) ОЦЕНКИ 26
2.1. Общие положения 26
2.2. Описание имущественных прав, обременений, связанных с объектом (объектами) оценки 26
2.3. Описание количественных и качественных характеристик объекта (объектов) оценки 31
2.4. Описание текущего использования объекта (объектов) оценки 44
2.5. Описание других факторов и характеристик, относящихся к объекту (объектам) оценки 44
РАЗДЕЛ III. АНАЛИЗ РЫНКА ОБЪЕКТА (ОБЪЕКТОВ) ОЦЕНКИ 45
3.1. Общие положения 45
3.2. Анализ рынка недвижимости 45
3.2.1. Анализ влияния общей политической и социально-экономической обстановки на рынок 45
3.2.2. Определение сегмента рынка, к которому принадлежат оцениваемые объекты 67
3.2.3. Анализ фактических данных о ценах предложений 70
3.2.4. Анализ основных факторов, влияющих на спрос, предложение и цены 75
3.2.5. Основные выводы относительно рынка недвижимости 91
РАЗДЕЛ IV. АНАЛИЗ НАИБОЛЕЕ ЭФФЕКТИВНОГО ИСПОЛЬЗОВАНИЯ 93
4.1. Анализ наиболее эффективного использования земельных участков как незастроенных 93
РАЗДЕЛ V. МЕТОДОЛОГИЯ ОЦЕНКИ 95
5.1. Общие положения 95
5.2. Общие понятия оценки 95
5.3. Общее описание методов оценки земельных участков 95
5.4. Выбор подходов и методов оценки 102
РАЗДЕЛ VI. ОПИСАНИЕ ПРОЦЕССА ОЦЕНКИ ОБЪЕКТА (ОБЪЕКТОВ) ОЦЕНКИ 104
6.1. Расчет стоимости объекта (объектов) оценки сравнительным (рыночным) подходом 104
6.1.1 Общие положения 104
6.1.2 Расчет стоимости объекта (объектов) оценки методом корректировок 104
6.2. Расчет стоимости объекта (объектов) оценки доходным подходом 127
6.3. Согласование результатов оценки 127
РАЗДЕЛ VII. ВЫВОДЫ 129
РАЗДЕЛ VIII. ПЕРЕЧЕНЬ ЛИТЕРАТУРЫ И ИНЫХ ИСТОЧНИКОВ ДАННЫХ 131
ПРИЛОЖЕНИЕ 1 132
ПРИЛОЖЕНИЕ 2 171

Генеральному директору
Общества с ограниченной ответственностью
Управляющая компания «Резерв Эссет Менеджмент»
Д.У. Закрытым паевым инвестиционным фондом недвижимости
«Сельскохозяйственный» под управлением
Общества с ограниченной ответственностью
Управляющая компания «Резерв Эссет Менеджмент»
господину Марусяку Р.Д.

«07» октября 2020 г.

Уважаемый Роман Дмитриевич!

В соответствии с Дополнительным соглашением № 111 к Договору № УКЭ-11/02 о долгосрочном сотрудничестве и оказании услуг по оценке от 25 октября 2011 г. специалистами ООО «Центр оценки инвестиций» проведена оценка справедливой стоимости объектов недвижимости, входящих в состав активов Закрытого паевого инвестиционного фонда недвижимости «Сельскохозяйственный» под управлением Общества с ограниченной ответственностью Управляющая компания «Резерв Эссет Менеджмент», в составе:

- земельный участок, категория земель: земли населенных пунктов, разрешенное использование: для личного подсобного хозяйства, для ведения личного подсобного хозяйства, площадь: 2 200 +/- 133 кв. м, адрес (местоположение): Российская Федерация, Московская область, р-н Щелковский, Севернее п. Краснознаменский, южнее р. Клязьма, на поле № 21, кадастровый номер: 50:14:0040108:893 (ДОЛЯ В ПРАВЕ - 1/1);
- земельный участок, категория земель: земли населенных пунктов, разрешенное использование: для личного подсобного хозяйства, для ведения личного подсобного хозяйства, площадь: 500 +/- 63 кв. м, адрес (местоположение): Российская Федерация, Московская область, р-н Щелковский, Севернее п. Краснознаменский, южнее р. Клязьма, на поле № 21, кадастровый номер: 50:14:0040108:894 (ДОЛЯ В ПРАВЕ - 1/1);
- земельный участок, категория земель: земли населенных пунктов, разрешенное использование: для личного подсобного хозяйства, для ведения личного подсобного хозяйства, площадь: 500 +/- 63 кв. м, адрес (местоположение): Российская Федерация, Московская область, р-н Щелковский, Севернее п. Краснознаменский, южнее р. Клязьма, на поле № 21, кадастровый номер: 50:14:0040108:895 (ДОЛЯ В ПРАВЕ - 1/1);
- земельный участок, категория земель: земли населенных пунктов, разрешенное использование: для личного подсобного хозяйства, для ведения личного подсобного хозяйства, площадь: 500 +/- 63 кв. м, адрес (местоположение): Российская Федерация, Московская область, р-н Щелковский, Севернее п. Краснознаменский, южнее р. Клязьма, на поле № 21, кадастровый номер: 50:14:0040108:896 (ДОЛЯ В ПРАВЕ - 1/1);
- земельный участок, категория земель: земли населенных пунктов, разрешенное использование: для личного подсобного хозяйства, для ведения личного подсобного хозяйства, площадь: 500 +/- 63 кв. м, адрес (местоположение): Российская Федерация, Московская область, р-н Щелковский, Севернее п. Краснознаменский, южнее р. Клязьма, на поле № 21, кадастровый номер: 50:14:0040108:897 (ДОЛЯ В ПРАВЕ - 1/1);
- земельный участок, категория земель: земли населенных пунктов, разрешенное использование: для личного подсобного хозяйства, для ведения личного подсобного хозяйства, площадь: 500 +/- 63 кв. м, адрес (местоположение): Российская Федерация, Московская область, р-н Щелковский, Севернее п. Краснознаменский, южнее р. Клязьма, на поле № 21, кадастровый номер: 50:14:0040108:898 (ДОЛЯ В ПРАВЕ - 1/1);
- земельный участок, категория земель: земли населенных пунктов, разрешенное использование: для личного подсобного хозяйства, для ведения личного подсобного хозяйства, площадь: 500 +/- 63 кв. м, адрес (местоположение): Российская Федерация, Московская область, р-н Щелковский, Севернее п. Краснознаменский, южнее р. Клязьма, на поле № 21, кадастровый номер: 50:14:0040108:899 (ДОЛЯ В ПРАВЕ - 1/1);
- земельный участок, категория земель: земли населенных пунктов, разрешенное использование: для личного подсобного хозяйства, для ведения личного подсобного хозяйства, площадь: 500 +/- 63 кв. м, адрес (местоположение): Российская Федерация, Московская область, р-н Щелковский, Севернее п. Краснознаменский, южнее р. Клязьма, на поле № 21, кадастровый номер: 50:14:0040108:900 (ДОЛЯ В ПРАВЕ - 1/1);
- земельный участок, категория земель: земли населенных пунктов, разрешенное использование: для личного подсобного хозяйства, для ведения личного подсобного хозяйства, площадь: 500 +/- 63 кв. м, адрес (местоположение): Российская Федерация, Московская область, р-н Щелковский, Севернее п. Краснознаменский, южнее р. Клязьма, на поле № 21, кадастровый номер: 50:14:0040108:901 (ДОЛЯ В ПРАВЕ - 1/1);

- земельный участок, категория земель: земли населенных пунктов, разрешенное использование: для личного подсобного хозяйства, для ведения личного подсобного хозяйства, площадь: 500 +/- 63 кв. м, адрес (местоположение): Российская Федерация, Московская область, р-н Щелковский, Севернее п. Краснознаменский, южнее р. Клязьма, на поле № 21, кадастровый номер: 50:14:0040108:902 (ДОЛЯ В ПРАВЕ - 1/1);
- земельный участок, категория земель: земли населенных пунктов, разрешенное использование: для личного подсобного хозяйства, для ведения личного подсобного хозяйства, площадь: 500 +/- 63 кв. м, адрес (местоположение): Российская Федерация, Московская область, р-н Щелковский, Севернее п. Краснознаменский, южнее р. Клязьма, на поле № 21, кадастровый номер: 50:14:0040108:903 (ДОЛЯ В ПРАВЕ - 1/1);
- земельный участок, категория земель: земли населенных пунктов, разрешенное использование: для личного подсобного хозяйства, для ведения личного подсобного хозяйства, площадь: 500 +/- 63 кв. м, адрес (местоположение): Российская Федерация, Московская область, р-н Щелковский, Севернее п. Краснознаменский, южнее р. Клязьма, на поле № 21, кадастровый номер: 50:14:0040108:904 (ДОЛЯ В ПРАВЕ - 1/1);
- земельный участок, категория земель: земли населенных пунктов, разрешенное использование: для личного подсобного хозяйства, для ведения личного подсобного хозяйства, площадь: 500 +/- 63 кв. м, адрес (местоположение): Российская Федерация, Московская область, р-н Щелковский, Севернее п. Краснознаменский, южнее р. Клязьма, на поле № 21, кадастровый номер: 50:14:0040108:905 (ДОЛЯ В ПРАВЕ - 1/1);
- земельный участок, категория земель: земли населенных пунктов, разрешенное использование: для личного подсобного хозяйства, для ведения личного подсобного хозяйства, площадь: 500 +/- 63 кв. м, адрес (местоположение): Российская Федерация, Московская область, р-н Щелковский, Севернее п. Краснознаменский, южнее р. Клязьма, на поле № 21, кадастровый номер: 50:14:0040108:906 (ДОЛЯ В ПРАВЕ - 1/1);
- земельный участок, категория земель: земли населенных пунктов, разрешенное использование: для личного подсобного хозяйства, для ведения личного подсобного хозяйства, площадь: 500 +/- 63 кв. м, адрес (местоположение): Российская Федерация, Московская область, р-н Щелковский, Севернее п. Краснознаменский, южнее р. Клязьма, на поле № 21, кадастровый номер: 50:14:0040108:907 (ДОЛЯ В ПРАВЕ - 1/1);
- земельный участок, категория земель: земли населенных пунктов, разрешенное использование: для личного подсобного хозяйства, для ведения личного подсобного хозяйства, площадь: 500 +/- 63 кв. м, адрес (местоположение): Российская Федерация, Московская область, р-н Щелковский, Севернее п. Краснознаменский, южнее р. Клязьма, на поле № 21, кадастровый номер: 50:14:0040108:908 (ДОЛЯ В ПРАВЕ - 1/1);
- земельный участок, категория земель: земли населенных пунктов, разрешенное использование: для личного подсобного хозяйства, для ведения личного подсобного хозяйства, площадь: 500 +/- 63 кв. м, адрес (местоположение): Российская Федерация, Московская область, р-н Щелковский, Севернее п. Краснознаменский, южнее р. Клязьма, на поле № 21, кадастровый номер: 50:14:0040108:909 (ДОЛЯ В ПРАВЕ - 1/1);
- земельный участок, категория земель: земли населенных пунктов, разрешенное использование: для личного подсобного хозяйства, для ведения личного подсобного хозяйства, площадь: 500 +/- 63 кв. м, адрес (местоположение): Российская Федерация, Московская область, р-н Щелковский, Севернее п. Краснознаменский, южнее р. Клязьма, на поле № 21, кадастровый номер: 50:14:0040108:910 (ДОЛЯ В ПРАВЕ - 1/1);
- земельный участок, категория земель: земли населенных пунктов, разрешенное использование: для личного подсобного хозяйства, для ведения личного подсобного хозяйства, площадь: 500 +/- 63 кв. м, адрес (местоположение): Российская Федерация, Московская область, р-н Щелковский, Севернее п. Краснознаменский, южнее р. Клязьма, на поле № 21, кадастровый номер: 50:14:0040108:911 (ДОЛЯ В ПРАВЕ - 1/1);
- земельный участок, категория земель: земли населенных пунктов, разрешенное использование: для личного подсобного хозяйства, для ведения личного подсобного хозяйства, площадь: 500 +/- 63 кв. м, адрес (местоположение): Российская Федерация, Московская область, р-н Щелковский, Севернее п. Краснознаменский, южнее р. Клязьма, на поле № 21, кадастровый номер: 50:14:0040108:912 (ДОЛЯ В ПРАВЕ - 1/1);
- земельный участок, категория земель: земли населенных пунктов, разрешенное использование: для личного подсобного хозяйства, для ведения личного подсобного хозяйства, площадь: 500 +/- 63 кв. м, адрес (местоположение): Российская Федерация, Московская область, р-н Щелковский, Севернее п. Краснознаменский, южнее р. Клязьма, на поле № 21, кадастровый номер: 50:14:0040108:913 (ДОЛЯ В ПРАВЕ - 1/1);

- земельный участок, категория земель: земли населенных пунктов, разрешенное использование: для личного подсобного хозяйства, для ведения личного подсобного хозяйства, площадь: 1 071 +/- 93 кв. м, адрес (местоположение): Российская Федерация, Московская область, р-н Щелковский, Севернее п. Краснознаменский, южнее р. Клязьма, на поле № 21, кадастровый номер: 50:14:0040108:914 (ДОЛЯ В ПРАВЕ - 1/1);
- земельный участок, категория земель: земли населенных пунктов, разрешенное использование: для личного подсобного хозяйства, для ведения личного подсобного хозяйства, площадь: 500 +/- 63 кв. м, адрес (местоположение): Российская Федерация, Московская область, р-н Щелковский, Севернее п. Краснознаменский, южнее р. Клязьма, на поле № 21, кадастровый номер: 50:14:0040108:915 (ДОЛЯ В ПРАВЕ - 1/1);
- земельный участок, категория земель: земли населенных пунктов, разрешенное использование: для личного подсобного хозяйства, для ведения личного подсобного хозяйства, площадь: 500 +/- 63 кв. м, адрес (местоположение): Российская Федерация, Московская область, р-н Щелковский, Севернее п. Краснознаменский, южнее р. Клязьма, на поле № 21, кадастровый номер: 50:14:0040108:916 (ДОЛЯ В ПРАВЕ - 1/1);
- земельный участок, категория земель: земли населенных пунктов, разрешенное использование: для личного подсобного хозяйства, для ведения личного подсобного хозяйства, площадь: 500 +/- 63 кв. м, адрес (местоположение): Российская Федерация, Московская область, р-н Щелковский, Севернее п. Краснознаменский, южнее р. Клязьма, на поле № 21, кадастровый номер: 50:14:0040108:917 (ДОЛЯ В ПРАВЕ - 1/1);
- земельный участок, категория земель: земли населенных пунктов, разрешенное использование: для личного подсобного хозяйства, для ведения личного подсобного хозяйства, площадь: 500 +/- 63 кв. м, адрес (местоположение): Российская Федерация, Московская область, р-н Щелковский, Севернее п. Краснознаменский, южнее р. Клязьма, на поле № 21, кадастровый номер: 50:14:0040108:918 (ДОЛЯ В ПРАВЕ - 1/1);
- земельный участок, категория земель: земли населенных пунктов, разрешенное использование: для личного подсобного хозяйства, для ведения личного подсобного хозяйства, площадь: 500 +/- 63 кв. м, адрес (местоположение): Российская Федерация, Московская область, р-н Щелковский, Севернее п. Краснознаменский, южнее р. Клязьма, на поле № 21, кадастровый номер: 50:14:0040108:919 (ДОЛЯ В ПРАВЕ - 1/1);
- земельный участок, категория земель: земли населенных пунктов, разрешенное использование: для личного подсобного хозяйства, для ведения личного подсобного хозяйства, площадь: 500 +/- 63 кв. м, адрес (местоположение): Российская Федерация, Московская область, р-н Щелковский, Севернее п. Краснознаменский, южнее р. Клязьма, на поле № 21, кадастровый номер: 50:14:0040108:920 (ДОЛЯ В ПРАВЕ - 1/1);
- земельный участок, категория земель: земли населенных пунктов, разрешенное использование: для личного подсобного хозяйства, для ведения личного подсобного хозяйства, площадь: 500 +/- 63 кв. м, адрес (местоположение): Российская Федерация, Московская область, р-н Щелковский, Севернее п. Краснознаменский, южнее р. Клязьма, на поле № 21, кадастровый номер: 50:14:0040108:921 (ДОЛЯ В ПРАВЕ - 1/1);
- земельный участок, категория земель: земли населенных пунктов, разрешенное использование: для личного подсобного хозяйства, для ведения личного подсобного хозяйства, площадь: 500 +/- 63 кв. м, адрес (местоположение): Российская Федерация, Московская область, р-н Щелковский, Севернее п. Краснознаменский, южнее р. Клязьма, на поле № 21, кадастровый номер: 50:14:0040108:922 (ДОЛЯ В ПРАВЕ - 1/1);
- земельный участок, категория земель: земли населенных пунктов, разрешенное использование: для личного подсобного хозяйства, для ведения личного подсобного хозяйства, площадь: 500 +/- 63 кв. м, адрес (местоположение): Российская Федерация, Московская область, р-н Щелковский, Севернее п. Краснознаменский, южнее р. Клязьма, на поле № 21, кадастровый номер: 50:14:0040108:923 (ДОЛЯ В ПРАВЕ - 1/1);
- земельный участок, категория земель: земли населенных пунктов, разрешенное использование: для личного подсобного хозяйства, для ведения личного подсобного хозяйства, площадь: 500 +/- 63 кв. м, адрес (местоположение): Российская Федерация, Московская область, р-н Щелковский, Севернее п. Краснознаменский, южнее р. Клязьма, на поле № 21, кадастровый номер: 50:14:0040108:924 (ДОЛЯ В ПРАВЕ - 1/1);
- земельный участок, категория земель: земли населенных пунктов, разрешенное использование: для личного подсобного хозяйства, для ведения личного подсобного хозяйства, площадь: 740 +/- 77 кв. м, адрес (местоположение): Российская Федерация, Московская область, р-н Щелковский, Севернее п. Краснознаменский, южнее р. Клязьма, на поле № 21, кадастровый номер: 50:14:0040108:925 (ДОЛЯ В ПРАВЕ - 1/1);

- земельный участок, категория земель: земли населенных пунктов, разрешенное использование: для личного подсобного хозяйства, для ведения личного подсобного хозяйства, площадь: 500 +/- 63 кв. м, адрес (местоположение): Российская Федерация, Московская область, р-н Щелковский, Севернее п. Краснознаменский, южнее р. Клязьма, на поле № 21, кадастровый номер: 50:14:0040108:926 (ДОЛЯ В ПРАВЕ - 1/1);
- земельный участок, категория земель: земли населенных пунктов, разрешенное использование: для личного подсобного хозяйства, для ведения личного подсобного хозяйства, площадь: 4 459 +/- 189 кв. м, адрес (местоположение): Российская Федерация, Московская область, р-н Щелковский, Севернее п. Краснознаменский, южнее р. Клязьма, на поле № 21, кадастровый номер: 50:14:0040108:927 (ДОЛЯ В ПРАВЕ - 1/1);
- земельный участок, категория земель: земли населенных пунктов, разрешенное использование: для личного подсобного хозяйства, для ведения личного подсобного хозяйства, площадь: 737 +/- 77 кв. м, адрес (местоположение): Российская Федерация, Московская область, р-н Щелковский, Севернее п. Краснознаменский, южнее р. Клязьма, на поле № 21, кадастровый номер: 50:14:0040108:928 (ДОЛЯ В ПРАВЕ - 1/1);
- земельный участок, категория земель: земли населенных пунктов, разрешенное использование: для личного подсобного хозяйства, для ведения личного подсобного хозяйства, площадь: 745 +/- 77 кв. м, адрес (местоположение): Российская Федерация, Московская область, р-н Щелковский, Севернее п. Краснознаменский, южнее р. Клязьма, на поле № 21, кадастровый номер: 50:14:0040108:929 (ДОЛЯ В ПРАВЕ - 1/1);
- земельный участок, категория земель: земли населенных пунктов, разрешенное использование: для личного подсобного хозяйства, для ведения личного подсобного хозяйства, площадь: 500 +/- 63 кв. м, адрес (местоположение): Российская Федерация, Московская область, р-н Щелковский, Севернее п. Краснознаменский, южнее р. Клязьма, на поле № 21, кадастровый номер: 50:14:0040108:930 (ДОЛЯ В ПРАВЕ - 1/1);
- земельный участок, категория земель: земли населенных пунктов, разрешенное использование: для личного подсобного хозяйства, для ведения личного подсобного хозяйства, площадь: 500 +/- 63 кв. м, адрес (местоположение): Российская Федерация, Московская область, р-н Щелковский, Севернее п. Краснознаменский, южнее р. Клязьма, на поле № 21, кадастровый номер: 50:14:0040108:931 (ДОЛЯ В ПРАВЕ - 1/1);
- земельный участок, категория земель: земли населенных пунктов, разрешенное использование: для личного подсобного хозяйства, для ведения личного подсобного хозяйства, площадь: 500 +/- 63 кв. м, адрес (местоположение): Российская Федерация, Московская область, р-н Щелковский, Севернее п. Краснознаменский, южнее р. Клязьма, на поле № 21, кадастровый номер: 50:14:0040108:932 (ДОЛЯ В ПРАВЕ - 1/1);
- земельный участок, категория земель: земли населенных пунктов, разрешенное использование: для личного подсобного хозяйства, для ведения личного подсобного хозяйства, площадь: 500 +/- 63 кв. м, адрес (местоположение): Российская Федерация, Московская область, р-н Щелковский, Севернее п. Краснознаменский, южнее р. Клязьма, на поле № 21, кадастровый номер: 50:14:0040108:933 (ДОЛЯ В ПРАВЕ - 1/1);
- земельный участок, категория земель: земли населенных пунктов, разрешенное использование: для личного подсобного хозяйства, для ведения личного подсобного хозяйства, площадь: 500 +/- 63 кв. м, адрес (местоположение): Российская Федерация, Московская область, р-н Щелковский, Севернее п. Краснознаменский, южнее р. Клязьма, на поле № 21, кадастровый номер: 50:14:0040108:934 (ДОЛЯ В ПРАВЕ - 1/1).

Оценка проведена по состоянию на 15 сентября 2020 г.

ООО «Центр оценки инвестиций» отвечает требованиям Федерального закона «Об оценочной деятельности в Российской Федерации».

Сотрудник, проводивший оценку, является действительным членом саморегулируемой организации оценщиков в соответствии с требованиями действующего законодательства, и отвечает требованиям, предъявляемым к оценщикам пунктом 1.7. Указания Банка России от 25 августа 2015 года № 3758-У.

Гражданская ответственность оценщика и юридического лица, с которым оценщик заключил трудовой договор, застрахована ПАО «САК «ЭНЕРГОГАРАНТ».

Анализ исходной информации, рыночных данных необходимых для оценки, а также соответствующие расчеты представлены в разделах настоящего Отчета, отдельные части которого не могут трактоваться раздельно, а только в связи с полным его текстом, с учетом всех принятых допущений и ограничений.

Указанный Отчет выполнен в соответствии с Федеральным законом «Об оценочной деятельности в Российской Федерации» №135-ФЗ от 29.07.1998 г. (с изменениями и дополнениями), Федеральными

стандартами оценки (далее – ФСО), введенными в действие Приказами Министерства экономического развития Российской Федерации (Минэкономразвития России) № 297, 298, 299, 611 (ФСО №1, ФСО №2, ФСО №3, ФСО №7), Международным стандартом финансовой отчетности (IFRS) 13 «Оценка справедливой стоимости».

Результаты оценки могут быть использованы для целей, предусмотренных ст. 37 Федерального закона «Об инвестиционных фондах» от 29.11.2001 г. № 156-ФЗ, Правилами доверительного управления Фондом и иными нормативными актами в сфере финансовых рынков. Для указанных целей результаты оценки могут быть использованы в течение шести месяцев с даты оценки.

В результате проведенных исследований и расчетов установлено следующее:

Итоговая величина справедливой стоимости объектов недвижимости, входящих в состав активов Закрытого паевого инвестиционного фонда недвижимости «Сельскохозяйственный» под управлением Общества с ограниченной ответственностью Управляющая компания «Резерв Эссет Менеджмент», по состоянию на дату оценки, с учетом принятых допущений и округлений, составляет:

34 039 000
(Тридцать четыре миллиона тридцать девять тысяч)
рублей,

в том числе:

№ п/п	Кадастровый (или условный) номер	Общая площадь, кв. м	Итоговая стоимость, руб.
1	50:14:0040108:893	2 200 +/- 133	2 860 000
2	50:14:0040108:894	500 +/- 63	720 000
3	50:14:0040108:895	500 +/- 63	720 000
4	50:14:0040108:896	500 +/- 63	720 000
5	50:14:0040108:897	500 +/- 63	720 000
6	50:14:0040108:898	500 +/- 63	720 000
7	50:14:0040108:899	500 +/- 63	720 000
8	50:14:0040108:900	500 +/- 63	720 000
9	50:14:0040108:901	500 +/- 63	720 000
10	50:14:0040108:902	500 +/- 63	720 000
11	50:14:0040108:903	500 +/- 63	720 000
12	50:14:0040108:904	500 +/- 63	720 000
13	50:14:0040108:905	500 +/- 63	720 000
14	50:14:0040108:906	500 +/- 63	720 000
15	50:14:0040108:907	500 +/- 63	720 000
16	50:14:0040108:908	500 +/- 63	720 000
17	50:14:0040108:909	500 +/- 63	720 000
18	50:14:0040108:910	500 +/- 63	720 000
19	50:14:0040108:911	500 +/- 63	720 000
20	50:14:0040108:912	500 +/- 63	720 000
21	50:14:0040108:913	500 +/- 63	720 000
22	50:14:0040108:914	1 071 +/- 93	1 467 000
23	50:14:0040108:915	500 +/- 63	720 000
24	50:14:0040108:916	500 +/- 63	720 000
25	50:14:0040108:917	500 +/- 63	720 000
26	50:14:0040108:918	500 +/- 63	720 000
27	50:14:0040108:919	500 +/- 63	720 000
28	50:14:0040108:920	500 +/- 63	720 000
29	50:14:0040108:921	500 +/- 63	720 000
30	50:14:0040108:922	500 +/- 63	720 000
31	50:14:0040108:923	500 +/- 63	720 000
32	50:14:0040108:924	500 +/- 63	720 000
33	50:14:0040108:925	740 +/- 77	1 066 000

№ п/п	Кадастровый (или условный) номер	Общая площадь, кв. м	Итоговая стоимость, руб.
34	50:14:0040108:926	500 +/- 63	720 000
35	50:14:0040108:927	4 459 +/- 189	1 382 000
36	50:14:0040108:928	737 +/- 77	1 061 000
37	50:14:0040108:929	745 +/- 77	283 000
38	50:14:0040108:930	500 +/- 63	720 000
39	50:14:0040108:931	500 +/- 63	720 000
40	50:14:0040108:932	500 +/- 63	720 000
41	50:14:0040108:933	500 +/- 63	720 000
42	50:14:0040108:934	500 +/- 63	720 000

Примечание: стоимость объектов оценки указана без учета налогов, которые могут быть исчислены на дату оценки (в соответствии с п. 1.4. Указания Банка России № 3758-У от 25 августа 2015 года).

Генеральный директор
ООО «Центр оценки инвестиций»

Р.С. Луценко

РАЗДЕЛ I. ОБЩИЕ СВЕДЕНИЯ

1.1. Задание на оценку

Представленное ниже задание на оценку идентично заданию на оценку, которое является Приложением №1 к Дополнительному соглашению № 111 к Договору № УКЭ-11/02 о долгосрочном сотрудничестве и оказании услуг по оценке от 25 октября 2011 г.

1. Объекты оценки (точное описание, состав объектов оценки с указанием сведений, достаточных для идентификации каждой из их частей (при наличии)):

Объекты недвижимости, входящие в состав активов Закрытого паевого инвестиционного фонда недвижимости «Сельскохозяйственный» под управлением Общества с ограниченной ответственностью Управляющая компания «Резерв Эссет Менеджмент».

Состав оцениваемых объектов недвижимости представлен в табл. 1.

Таблица 1.

Состав оцениваемых объектов недвижимости

№ п/п	Наименование объекта	Балансовая стоимость на дату оценки, руб.
1	Земельный участок, категория земель: земли населенных пунктов, разрешенное использование: для личного подсобного хозяйства, для ведения личного подсобного хозяйства, площадь: 2 200 +/- 133 кв. м, адрес (местоположение): Российская Федерация, Московская область, р-н Щелковский, Севернее п. Краснознаменский, южнее р. Клязьма, на поле № 21, кадастровый номер: 50:14:0040108:893 (ДОЛЯ В ПРАВЕ - 1/1)	не определена
2	Земельный участок, категория земель: земли населенных пунктов, разрешенное использование: для личного подсобного хозяйства, для ведения личного подсобного хозяйства, площадь: 500 +/- 63 кв. м, адрес (местоположение): Российская Федерация, Московская область, р-н Щелковский, Севернее п. Краснознаменский, южнее р. Клязьма, на поле № 21, кадастровый номер: 50:14:0040108:894 (ДОЛЯ В ПРАВЕ - 1/1)	не определена
3	Земельный участок, категория земель: земли населенных пунктов, разрешенное использование: для личного подсобного хозяйства, для ведения личного подсобного хозяйства, площадь: 500 +/- 63 кв. м, адрес (местоположение): Российская Федерация, Московская область, р-н Щелковский, Севернее п. Краснознаменский, южнее р. Клязьма, на поле № 21, кадастровый номер: 50:14:0040108:895 (ДОЛЯ В ПРАВЕ - 1/1)	не определена
4	Земельный участок, категория земель: земли населенных пунктов, разрешенное использование: для личного подсобного хозяйства, для ведения личного подсобного хозяйства, площадь: 500 +/- 63 кв. м, адрес (местоположение): Российская Федерация, Московская область, р-н Щелковский, Севернее п. Краснознаменский, южнее р. Клязьма, на поле № 21, кадастровый номер: 50:14:0040108:896 (ДОЛЯ В ПРАВЕ - 1/1)	не определена
5	Земельный участок, категория земель: земли населенных пунктов, разрешенное использование: для личного подсобного хозяйства, для ведения личного подсобного хозяйства, площадь: 500 +/- 63 кв. м, адрес (местоположение): Российская Федерация, Московская область, р-н Щелковский, Севернее п. Краснознаменский, южнее р. Клязьма, на поле № 21, кадастровый номер: 50:14:0040108:897 (ДОЛЯ В ПРАВЕ - 1/1)	не определена
6	Земельный участок, категория земель: земли населенных пунктов, разрешенное использование: для личного подсобного хозяйства, для ведения личного подсобного хозяйства, площадь: 500 +/- 63 кв. м, адрес (местоположение): Российская Федерация, Московская область, р-н Щелковский, Севернее п. Краснознаменский, южнее р. Клязьма, на поле № 21, кадастровый номер: 50:14:0040108:898 (ДОЛЯ В ПРАВЕ - 1/1)	не определена
7	Земельный участок, категория земель: земли населенных пунктов, разрешенное использование: для личного подсобного хозяйства, для ведения личного подсобного хозяйства, площадь: 500 +/- 63 кв. м, адрес (местоположение): Российская Федерация, Московская область, р-н Щелковский, Севернее п. Краснознаменский, южнее р. Клязьма, на поле № 21, кадастровый номер: 50:14:0040108:899 (ДОЛЯ В ПРАВЕ - 1/1)	не определена
8	Земельный участок, категория земель: земли населенных пунктов, разрешенное использование: для личного подсобного хозяйства, для ведения личного подсобного хозяйства, площадь: 500 +/- 63 кв. м, адрес (местоположение): Российская Федерация, Московская область, р-н Щелковский, Севернее п. Краснознаменский, южнее р. Клязьма, на поле № 21, кадастровый номер: 50:14:0040108:900 (ДОЛЯ В ПРАВЕ - 1/1)	не определена
9	Земельный участок, категория земель: земли населенных пунктов, разрешенное использование: для личного подсобного хозяйства, для ведения личного подсобного хозяйства, площадь: 500 +/- 63 кв. м, адрес (местоположение): Российская Федерация, Московская область, р-н Щелковский, Севернее п. Краснознаменский, южнее р. Клязьма, на поле № 21, кадастровый номер: 50:14:0040108:901 (ДОЛЯ В ПРАВЕ - 1/1)	не определена
10	Земельный участок, категория земель: земли населенных пунктов, разрешенное использование: для личного подсобного хозяйства, для ведения личного подсобного хозяйства, площадь: 500 +/- 63 кв. м, адрес (местоположение): Российская Федерация, Московская область, р-н Щелковский, Севернее п. Краснознаменский, южнее р. Клязьма, на поле № 21, кадастровый номер: 50:14:0040108:902 (ДОЛЯ В	не определена

№ п/п	Наименование объекта	Балансовая стоимость на дату оценки, руб.
	ПРАВЕ - 1/1)	
11	Земельный участок, категория земель: земли населенных пунктов, разрешенное использование: для личного подсобного хозяйства, для ведения личного подсобного хозяйства, площадь: 500 +/- 63 кв. м, адрес (местоположение): Российская Федерация, Московская область, р-н Щелковский, Севернее п. Краснознаменский, южнее р. Клязьма, на поле № 21, кадастровый номер: 50:14:0040108:903 (ДОЛЯ В ПРАВЕ - 1/1)	не определена
12	Земельный участок, категория земель: земли населенных пунктов, разрешенное использование: для личного подсобного хозяйства, для ведения личного подсобного хозяйства, площадь: 500 +/- 63 кв. м, адрес (местоположение): Российская Федерация, Московская область, р-н Щелковский, Севернее п. Краснознаменский, южнее р. Клязьма, на поле № 21, кадастровый номер: 50:14:0040108:904 (ДОЛЯ В ПРАВЕ - 1/1)	не определена
13	Земельный участок, категория земель: земли населенных пунктов, разрешенное использование: для личного подсобного хозяйства, для ведения личного подсобного хозяйства, площадь: 500 +/- 63 кв. м, адрес (местоположение): Российская Федерация, Московская область, р-н Щелковский, Севернее п. Краснознаменский, южнее р. Клязьма, на поле № 21, кадастровый номер: 50:14:0040108:905 (ДОЛЯ В ПРАВЕ - 1/1)	не определена
14	Земельный участок, категория земель: земли населенных пунктов, разрешенное использование: для личного подсобного хозяйства, для ведения личного подсобного хозяйства, площадь: 500 +/- 63 кв. м, адрес (местоположение): Российская Федерация, Московская область, р-н Щелковский, Севернее п. Краснознаменский, южнее р. Клязьма, на поле № 21, кадастровый номер: 50:14:0040108:906 (ДОЛЯ В ПРАВЕ - 1/1)	не определена
15	Земельный участок, категория земель: земли населенных пунктов, разрешенное использование: для личного подсобного хозяйства, для ведения личного подсобного хозяйства, площадь: 500 +/- 63 кв. м, адрес (местоположение): Российская Федерация, Московская область, р-н Щелковский, Севернее п. Краснознаменский, южнее р. Клязьма, на поле № 21, кадастровый номер: 50:14:0040108:907 (ДОЛЯ В ПРАВЕ - 1/1)	не определена
16	Земельный участок, категория земель: земли населенных пунктов, разрешенное использование: для личного подсобного хозяйства, для ведения личного подсобного хозяйства, площадь: 500 +/- 63 кв. м, адрес (местоположение): Российская Федерация, Московская область, р-н Щелковский, Севернее п. Краснознаменский, южнее р. Клязьма, на поле № 21, кадастровый номер: 50:14:0040108:908 (ДОЛЯ В ПРАВЕ - 1/1)	не определена
17	Земельный участок, категория земель: земли населенных пунктов, разрешенное использование: для личного подсобного хозяйства, для ведения личного подсобного хозяйства, площадь: 500 +/- 63 кв. м, адрес (местоположение): Российская Федерация, Московская область, р-н Щелковский, Севернее п. Краснознаменский, южнее р. Клязьма, на поле № 21, кадастровый номер: 50:14:0040108:909 (ДОЛЯ В ПРАВЕ - 1/1)	не определена
18	Земельный участок, категория земель: земли населенных пунктов, разрешенное использование: для личного подсобного хозяйства, для ведения личного подсобного хозяйства, площадь: 500 +/- 63 кв. м, адрес (местоположение): Российская Федерация, Московская область, р-н Щелковский, Севернее п. Краснознаменский, южнее р. Клязьма, на поле № 21, кадастровый номер: 50:14:0040108:910 (ДОЛЯ В ПРАВЕ - 1/1)	не определена
19	Земельный участок, категория земель: земли населенных пунктов, разрешенное использование: для личного подсобного хозяйства, для ведения личного подсобного хозяйства, площадь: 500 +/- 63 кв. м, адрес (местоположение): Российская Федерация, Московская область, р-н Щелковский, Севернее п. Краснознаменский, южнее р. Клязьма, на поле № 21, кадастровый номер: 50:14:0040108:911 (ДОЛЯ В ПРАВЕ - 1/1)	не определена
20	Земельный участок, категория земель: земли населенных пунктов, разрешенное использование: для личного подсобного хозяйства, для ведения личного подсобного хозяйства, площадь: 500 +/- 63 кв. м, адрес (местоположение): Российская Федерация, Московская область, р-н Щелковский, Севернее п. Краснознаменский, южнее р. Клязьма, на поле № 21, кадастровый номер: 50:14:0040108:912 (ДОЛЯ В ПРАВЕ - 1/1)	не определена
21	Земельный участок, категория земель: земли населенных пунктов, разрешенное использование: для личного подсобного хозяйства, для ведения личного подсобного хозяйства, площадь: 500 +/- 63 кв. м, адрес (местоположение): Российская Федерация, Московская область, р-н Щелковский, Севернее п. Краснознаменский, южнее р. Клязьма, на поле № 21, кадастровый номер: 50:14:0040108:913 (ДОЛЯ В ПРАВЕ - 1/1)	не определена
22	Земельный участок, категория земель: земли населенных пунктов, разрешенное использование: для личного подсобного хозяйства, для ведения личного подсобного хозяйства, площадь: 1 071 +/- 93 кв. м, адрес (местоположение): Российская Федерация, Московская область, р-н Щелковский, Севернее п. Краснознаменский, южнее р. Клязьма, на поле № 21, кадастровый номер: 50:14:0040108:914 (ДОЛЯ В ПРАВЕ - 1/1)	не определена
23	Земельный участок, категория земель: земли населенных пунктов, разрешенное использование: для личного подсобного хозяйства, для ведения личного подсобного хозяйства, площадь: 500 +/- 63 кв. м, адрес (местоположение): Российская Федерация, Московская область, р-н Щелковский, Севернее п. Краснознаменский, южнее р. Клязьма, на поле № 21, кадастровый номер: 50:14:0040108:915 (ДОЛЯ В ПРАВЕ - 1/1)	не определена
24	Земельный участок, категория земель: земли населенных пунктов, разрешенное использование: для	не определена

№ п/п	Наименование объекта	Балансовая стоимость на дату оценки, руб.
	личного подсобного хозяйства, для ведения личного подсобного хозяйства, площадь: 500 +/- 63 кв. м, адрес (местоположение): Российская Федерация, Московская область, р-н Щелковский, Севернее п. Краснознаменский, южнее р. Клязьма, на поле № 21, кадастровый номер: 50:14:0040108:916 (ДОЛЯ В ПРАВЕ - 1/1)	
25	Земельный участок, категория земель: земли населенных пунктов, разрешенное использование: для личного подсобного хозяйства, для ведения личного подсобного хозяйства, площадь: 500 +/- 63 кв. м, адрес (местоположение): Российская Федерация, Московская область, р-н Щелковский, Севернее п. Краснознаменский, южнее р. Клязьма, на поле № 21, кадастровый номер: 50:14:0040108:917 (ДОЛЯ В ПРАВЕ - 1/1)	не определена
26	Земельный участок, категория земель: земли населенных пунктов, разрешенное использование: для личного подсобного хозяйства, для ведения личного подсобного хозяйства, площадь: 500 +/- 63 кв. м, адрес (местоположение): Российская Федерация, Московская область, р-н Щелковский, Севернее п. Краснознаменский, южнее р. Клязьма, на поле № 21, кадастровый номер: 50:14:0040108:918 (ДОЛЯ В ПРАВЕ - 1/1)	не определена
27	Земельный участок, категория земель: земли населенных пунктов, разрешенное использование: для личного подсобного хозяйства, для ведения личного подсобного хозяйства, площадь: 500 +/- 63 кв. м, адрес (местоположение): Российская Федерация, Московская область, р-н Щелковский, Севернее п. Краснознаменский, южнее р. Клязьма, на поле № 21, кадастровый номер: 50:14:0040108:919 (ДОЛЯ В ПРАВЕ - 1/1)	не определена
28	Земельный участок, категория земель: земли населенных пунктов, разрешенное использование: для личного подсобного хозяйства, для ведения личного подсобного хозяйства, площадь: 500 +/- 63 кв. м, адрес (местоположение): Российская Федерация, Московская область, р-н Щелковский, Севернее п. Краснознаменский, южнее р. Клязьма, на поле № 21, кадастровый номер: 50:14:0040108:920 (ДОЛЯ В ПРАВЕ - 1/1)	не определена
29	Земельный участок, категория земель: земли населенных пунктов, разрешенное использование: для личного подсобного хозяйства, для ведения личного подсобного хозяйства, площадь: 500 +/- 63 кв. м, адрес (местоположение): Российская Федерация, Московская область, р-н Щелковский, Севернее п. Краснознаменский, южнее р. Клязьма, на поле № 21, кадастровый номер: 50:14:0040108:921 (ДОЛЯ В ПРАВЕ - 1/1)	не определена
30	Земельный участок, категория земель: земли населенных пунктов, разрешенное использование: для личного подсобного хозяйства, для ведения личного подсобного хозяйства, площадь: 500 +/- 63 кв. м, адрес (местоположение): Российская Федерация, Московская область, р-н Щелковский, Севернее п. Краснознаменский, южнее р. Клязьма, на поле № 21, кадастровый номер: 50:14:0040108:922 (ДОЛЯ В ПРАВЕ - 1/1)	не определена
31	Земельный участок, категория земель: земли населенных пунктов, разрешенное использование: для личного подсобного хозяйства, для ведения личного подсобного хозяйства, площадь: 500 +/- 63 кв. м, адрес (местоположение): Российская Федерация, Московская область, р-н Щелковский, Севернее п. Краснознаменский, южнее р. Клязьма, на поле № 21, кадастровый номер: 50:14:0040108:923 (ДОЛЯ В ПРАВЕ - 1/1)	не определена
32	Земельный участок, категория земель: земли населенных пунктов, разрешенное использование: для личного подсобного хозяйства, для ведения личного подсобного хозяйства, площадь: 500 +/- 63 кв. м, адрес (местоположение): Российская Федерация, Московская область, р-н Щелковский, Севернее п. Краснознаменский, южнее р. Клязьма, на поле № 21, кадастровый номер: 50:14:0040108:924 (ДОЛЯ В ПРАВЕ - 1/1)	не определена
33	Земельный участок, категория земель: земли населенных пунктов, разрешенное использование: для личного подсобного хозяйства, для ведения личного подсобного хозяйства, площадь: 740 +/- 77 кв. м, адрес (местоположение): Российская Федерация, Московская область, р-н Щелковский, Севернее п. Краснознаменский, южнее р. Клязьма, на поле № 21, кадастровый номер: 50:14:0040108:925 (ДОЛЯ В ПРАВЕ - 1/1)	не определена
34	Земельный участок, категория земель: земли населенных пунктов, разрешенное использование: для личного подсобного хозяйства, для ведения личного подсобного хозяйства, площадь: 500 +/- 63 кв. м, адрес (местоположение): Российская Федерация, Московская область, р-н Щелковский, Севернее п. Краснознаменский, южнее р. Клязьма, на поле № 21, кадастровый номер: 50:14:0040108:926 (ДОЛЯ В ПРАВЕ - 1/1)	не определена
35	Земельный участок, категория земель: земли населенных пунктов, разрешенное использование: для личного подсобного хозяйства, для ведения личного подсобного хозяйства, площадь: 4 459 +/- 189 кв. м, адрес (местоположение): Российская Федерация, Московская область, р-н Щелковский, Севернее п. Краснознаменский, южнее р. Клязьма, на поле № 21, кадастровый номер: 50:14:0040108:927 (ДОЛЯ В ПРАВЕ - 1/1)	не определена
36	Земельный участок, категория земель: земли населенных пунктов, разрешенное использование: для личного подсобного хозяйства, для ведения личного подсобного хозяйства, площадь: 737 +/- 77 кв. м, адрес (местоположение): Российская Федерация, Московская область, р-н Щелковский, Севернее п. Краснознаменский, южнее р. Клязьма, на поле № 21, кадастровый номер: 50:14:0040108:928 (ДОЛЯ В ПРАВЕ - 1/1)	не определена
37	Земельный участок, категория земель: земли населенных пунктов, разрешенное использование: для личного подсобного хозяйства, для ведения личного подсобного хозяйства, площадь: 745 +/- 77 кв. м, адрес (местоположение): Российская Федерация, Московская область, р-н Щелковский, Севернее п. Краснознаменский, южнее р. Клязьма, на поле № 21, кадастровый номер: 50:14:0040108:929 (ДОЛЯ В	не определена

№ п/п	Наименование объекта	Балансовая стоимость на дату оценки, руб.
	ПРАВЕ - 1/1)	
38	Земельный участок, категория земель: земли населенных пунктов, разрешенное использование: для личного подсобного хозяйства, для ведения личного подсобного хозяйства, площадь: 500 +/- 63 кв. м, адрес (местоположение): Российская Федерация, Московская область, р-н Щелковский, Севернее п. Краснознаменский, южнее р. Клязьма, на поле № 21, кадастровый номер: 50:14:0040108:930 (ДОЛЯ В ПРАВЕ - 1/1)	не определена
39	Земельный участок, категория земель: земли населенных пунктов, разрешенное использование: для личного подсобного хозяйства, для ведения личного подсобного хозяйства, площадь: 500 +/- 63 кв. м, адрес (местоположение): Российская Федерация, Московская область, р-н Щелковский, Севернее п. Краснознаменский, южнее р. Клязьма, на поле № 21, кадастровый номер: 50:14:0040108:931 (ДОЛЯ В ПРАВЕ - 1/1)	не определена
40	Земельный участок, категория земель: земли населенных пунктов, разрешенное использование: для личного подсобного хозяйства, для ведения личного подсобного хозяйства, площадь: 500 +/- 63 кв. м, адрес (местоположение): Российская Федерация, Московская область, р-н Щелковский, Севернее п. Краснознаменский, южнее р. Клязьма, на поле № 21, кадастровый номер: 50:14:0040108:932 (ДОЛЯ В ПРАВЕ - 1/1)	не определена
41	Земельный участок, категория земель: земли населенных пунктов, разрешенное использование: для личного подсобного хозяйства, для ведения личного подсобного хозяйства, площадь: 500 +/- 63 кв. м, адрес (местоположение): Российская Федерация, Московская область, р-н Щелковский, Севернее п. Краснознаменский, южнее р. Клязьма, на поле № 21, кадастровый номер: 50:14:0040108:933 (ДОЛЯ В ПРАВЕ - 1/1)	не определена
42	Земельный участок, категория земель: земли населенных пунктов, разрешенное использование: для личного подсобного хозяйства, для ведения личного подсобного хозяйства, площадь: 500 +/- 63 кв. м, адрес (местоположение): Российская Федерация, Московская область, р-н Щелковский, Севернее п. Краснознаменский, южнее р. Клязьма, на поле № 21, кадастровый номер: 50:14:0040108:934 (ДОЛЯ В ПРАВЕ - 1/1)	не определена

Отдельных частей объекты оценки не имеют.

2. Характеристики объектов оценки и их составных частей (или ссылка на доступные для оценщиков документы, содержащие такие характеристики).

Характеристики объектов оценки указаны в следующих доступных для оценщика документах:

- копиях Выписок из Единого государственного реестра недвижимости об основных характеристиках и зарегистрированных правах на объект недвижимости;
- прочих документах и справочных материалах (или их копиях), полученных от Заказчика.

3. Имущественные права на объекты оценки. Право общей долевой собственности владельцев инвестиционных паев Закрытого паевого инвестиционного фонда недвижимости «Сельскохозяйственный» под управлением Общества с ограниченной ответственностью Управляющая компания «Резерв Эссет Менеджмент».

4. Права, учитываемые при оценке объектов оценки. При оценке объектов оценки учитывается право собственности на объекты оценки, скидки на фактическое право общей долевой собственности и доверительное управление не вводятся. Объекты считаются свободными от ограничений (обременений) указанных прав, а именно свободными от обременений в виде залога, ипотеки и договоров аренды.

5. Цель оценки. Определение стоимости объектов оценки.

6. Вид определяемой стоимости. Справедливая стоимость в соответствии с Международным стандартом финансовой отчетности (IFRS) 13 «Оценка справедливой стоимости». Стоимость определяется без учета налогов, которые могут быть исчислены на дату оценки.

7. Требование к составлению отчета об оценке. Отчет об оценке должен быть составлен оценщиком, в отношении которого со стороны саморегулируемых организаций оценщиков не применялись в течение двух лет в количестве двух и более раз меры дисциплинарного воздействия, не имеется неснятых или непогашенных мер дисциплинарного воздействия, предусмотренных Федеральным законом «Об оценочной деятельности в Российской Федерации», а также внутренними документами саморегулируемых организаций оценщиков, и стаж осуществления оценочной деятельности которого составляет не менее трех лет на дату оценки.

8. Предполагаемое использование результатов оценки. Результатом оценки является итоговая величина справедливой стоимости объектов оценки. Результаты оценки могут быть использованы для целей, предусмотренных ст. 37 Федерального закона «Об инвестиционных фондах» от 29.11.2001 г. № 156-ФЗ, Правилами доверительного управления Фондом и иными нормативными актами в сфере финансовых рынков. Для указанных целей результаты оценки могут быть использованы в течение шести месяцев с даты оценки.

9. Дата оценки. Оценка по состоянию на ***15 сентября 2020 г.***

10. Срок проведения оценки. Не позднее ***07 октября 2020 г.***

11. Допущения, на которых должна основываться оценка:

- отчет об оценке достоверен лишь в полном объеме и лишь в указанных в нем целях, отдельные части отчета не могут являться самостоятельными документами;
- оценщик не проводит юридическую экспертизу прав на оцениваемые объекты. Оцениваемые права собственности рассматриваются свободными от каких-либо претензий или ограничений, кроме ограничений, оговоренных в Отчете;
- оценщик предполагает отсутствие каких-либо скрытых фактов, влияющих на результат оценки; оценщик не несет ответственности ни за наличие таких скрытых фактов, ни за необходимость выявления таковых.
- исходные данные (информация, показатели, характеристики и т.д.), использованные оценщиком при подготовке отчета и содержащиеся в отчете, были получены из надежных источников, которые, по мнению оценщика, являются достоверными. Тем не менее, оценщик не предоставляет гарантии или иные формы подтверждения их полной достоверности. Все использованные оценщиком в отчете данные, снабженные ссылками на источники информации, не могут рассматриваться как его собственные утверждения;
- оценщик не принимает на себя никакой ответственности за изменение факторов (технических, физических и др. показателей), которые могут быть выявлены в отношении объектов оценки после предоставления информации Заказчиком, на основе которой проводилась оценка;
- Заказчик гарантирует, что любая информация, суждения, аналитические разработки оценщика и другие материалы отчета будут использованы им исключительно в соответствии с предполагаемым использованием результата оценки;
- все прогнозы, сделанные в Отчете, базируются на существующей рыночной ситуации на дату оценки. Однако эти предположения могут измениться с течением времени. Оценщик не несет ответственности за изменения социальных, экономических, юридических, физических, природных и иных факторов, а также изменения местного или федерального законодательства, которые могут произойти после даты оценки и повлиять на рыночные факторы, и, таким образом, на стоимость объектов оценки;
- мнение оценщика относительно стоимости объектов оценки действительно только на дату определения стоимости объектов оценки. Оценщик не принимает на себя никакой ответственности за изменение политических, экономических, юридических и иных факторов, которые могут возникнуть после этой даты и повлиять на рыночную ситуацию, и, как следствие, на стоимость объектов;
- ни Заказчик, ни Оценщик, ни оценщик не могут использовать Отчет иначе, чем это предусмотрено Договором о долгосрочном сотрудничестве и оказании услуг по оценке;
- Отчет об оценке содержит профессиональное мнение оценщика относительно стоимости объектов и не является гарантией того, что объекты будут проданы на свободном рынке по цене, равной стоимости объектов, указанной в данном Отчете;
- будущее сопровождение проведенной оценки, в том числе дача показаний и явка в суд, не требуется от оценщика, если предварительные договоренности по данному вопросу не были достигнуты заранее в письменной форме;
- Заказчик принимает на себя обязательство заранее освободить Оценщика и оценщика от всякого рода расходов и материальной ответственности, происходящих из иска третьих лиц, вследствие легального использования Отчета об оценке, кроме случаев, когда окончательным судебным порядком определено, что возникшие убытки, потери и задолженности явились следствием мошенничества, халатности или умышленно неправомочных действий со стороны Оценщика или оценщика в процессе оказания услуг по проведению оценки и/или подготовке Отчета об оценке;
- От оценщика не требуется давать показания или появляться в суде или других уполномоченных органах, вследствие проведения оценки объектов оценки, иначе как по официальному вызову суда или других уполномоченных органов;
- все расчеты в рамках Отчета проводятся с использованием встроенных средств программы Excel из пакета Microsoft Office. Результаты расчетов приведены в удобной для восприятия форме;
- результат оценки указывается в Отчете об оценке в виде единой цифры для каждого объекта, без указания возможных границ интервала стоимости.

1.2. Применяемые стандарты оценки

Перечень Федеральных стандартов оценки, регламентирующих оценочную деятельность в РФ.

Согласно статьи 15 Федерального закона об оценочной деятельности №135-ФЗ от 29.07.1998 г. Оценщик обязан соблюдать требования Федерального закона об оценочной деятельности, федеральных стандартов оценки, иных нормативных правовых актов Российской Федерации в области оценочной деятельности, а также требования стандартов и правил оценочной деятельности, утвержденных саморегулируемой организацией оценщиков, членом которой он является.

По состоянию на дату оценки введены в действие следующие Федеральные стандарты оценки:

1. Федеральный стандарт оценки «Общие понятия оценки, подходы и требования к проведению оценки (ФСО № 1)», утвержденный Приказом Министерства экономического развития Российской Федерации (Минэкономразвития России) № 297 от 20 мая 2015 г. «Об утверждении Федерального стандарта оценки «Общие понятия оценки, подходы и требования к проведению оценки (ФСО № 1)».

2. Федеральный стандарт оценки «Цель оценки и виды стоимости (ФСО № 2)», утвержденный Приказом Министерства экономического развития Российской Федерации (Минэкономразвития России) № 298 от 20 мая 2015 г. «Об утверждении Федерального стандарта оценки «Цель оценки и виды стоимости (ФСО № 2)».

3. Федеральный стандарт оценки «Требования к отчету об оценке (ФСО № 3)», утвержденный Приказом Министерства экономического развития Российской Федерации (Минэкономразвития России) № 299 от 20 мая 2015 г. «Об утверждении Федерального стандарта оценки «Требования к отчету об оценке (ФСО № 3)».

4. Федеральный стандарт оценки «Определение кадастровой стоимости (ФСО № 4)», утвержденный Приказом Министерства экономического развития Российской Федерации (Минэкономразвития России) № 508 от 22 октября 2010 г., с изменениями утвержденными Приказом Министерства экономического развития Российской Федерации (Минэкономразвития России) № 388 от 22 июня 2015 г. «О внесении изменений в Федеральный стандарт оценки «Определение кадастровой стоимости (ФСО № 4)».

5. Федеральный стандарт оценки «Виды экспертизы, порядок ее проведения, требования к экспертному заключению и порядку его утверждения (ФСО № 5)», утвержденный Приказом Министерства экономического развития Российской Федерации (Минэкономразвития России) № 328 от 04 июля 2011 г. «Об утверждении федерального стандарта оценки «Виды экспертизы, порядок ее проведения, требования к экспертному заключению и порядку его утверждения (ФСО № 5)».

6. Федеральный стандарт оценки «Оценка недвижимости (ФСО № 7)», утвержденный Приказом Министерства экономического развития Российской Федерации (Минэкономразвития России) № 611 от 25 сентября 2014 г. «Об утверждении Федерального стандарта оценки «Оценка недвижимости (ФСО № 7)».

7. Федеральный стандарт оценки «Оценка бизнеса (ФСО № 8)», утвержденный Приказом Министерства экономического развития Российской Федерации (Минэкономразвития России) № 326 от 01 июня 2015 г. «Об утверждении Федерального стандарта оценки «Оценка бизнеса (ФСО № 8)».

8. Федеральный стандарт оценки «Оценка для целей залога (ФСО № 9)», утвержденный Приказом Министерства экономического развития Российской Федерации (Минэкономразвития России) № 327 от 01 июня 2015 г. «Об утверждении Федерального стандарта оценки «Оценка для целей залога (ФСО № 9)».

9. Федеральный стандарт оценки «Оценка стоимости машин и оборудования (ФСО № 10)», утвержденный Приказом Министерства экономического развития Российской Федерации (Минэкономразвития России) № 328 от 01 июня 2015 г. «Об утверждении Федерального стандарта оценки «Оценка стоимости машин и оборудования (ФСО № 10)».

10. Федеральный стандарт оценки «Оценка нематериальных активов и интеллектуальной собственности (ФСО № 11)», утвержденный Приказом Министерства экономического развития Российской Федерации (Минэкономразвития России) № 385 от 22 июня 2015 г. «Об утверждении Федерального стандарта оценки «Оценка нематериальных активов и интеллектуальной собственности (ФСО № 11)».

11. Федеральный стандарт оценки «Определение ликвидационной стоимости (ФСО № 12)», утвержденный Приказом Министерства экономического развития Российской Федерации (Минэкономразвития России) № 721 от 17 ноября 2016 г. «Об утверждении Федерального стандарта оценки «Определение ликвидационной стоимости (ФСО № 12)».

12. Федеральный стандарт оценки «Определение инвестиционной стоимости (ФСО № 13)», утвержденный Приказом Министерства экономического развития Российской Федерации

(Минэкономразвития России) № 722 от 17 ноября 2016 г. «Об утверждении Федерального стандарта оценки «Определение инвестиционной стоимости (ФСО № 13)».

Применяемые стандарты.

Указанные выше Федеральные стандарты оценки можно разделить на две группы: первая группа – ФСО № 1, ФСО № 2, ФСО № 3, регламентирующие общий порядок проведения оценки не зависимо от вида объекта оценки; ФСО №№ 4-5, 7-13, регламентирующие отдельные аспекты оценочной деятельности или дополняющие ФСО №№ 1-3 в части специфики оценки определенных видов активов.

Оцениваемые объекты являются объектами недвижимости и входят в состав имущества Закрытого паевого инвестиционного фонда недвижимости. Учитывая данное обстоятельство, при проведении настоящей оценки применялись следующие стандарты:

1. Федеральный стандарт оценки «Общие понятия оценки, подходы и требования к проведению оценки (ФСО № 1)», утвержденный Приказом Министерства экономического развития Российской Федерации (Минэкономразвития России) № 297 от 20 мая 2015 г. «Об утверждении Федерального стандарта оценки «Общие понятия оценки, подходы и требования к проведению оценки (ФСО № 1)».

2. Федеральный стандарт оценки «Цель оценки и виды стоимости (ФСО № 2)», утвержденный Приказом Министерства экономического развития Российской Федерации (Минэкономразвития России) № 298 от 20 мая 2015 г. «Об утверждении Федерального стандарта оценки «Цель оценки и виды стоимости (ФСО № 2)».

3. Федеральный стандарт оценки «Требования к отчету об оценке (ФСО № 3)», утвержденный Приказом Министерства экономического развития Российской Федерации (Минэкономразвития России) № 299 от 20 мая 2015 г. «Об утверждении Федерального стандарта оценки «Требования к отчету об оценке (ФСО № 3)».

4. Федеральный стандарт оценки «Оценка недвижимости (ФСО № 7)», утвержденный Приказом Министерства экономического развития Российской Федерации (Минэкономразвития России) № 611 от 25 сентября 2014 г. «Об утверждении Федерального стандарта оценки «Оценка недвижимости (ФСО № 7)».

5. Международный стандарт финансовой отчетности (IFRS) 13 «Оценка справедливой стоимости».

6. Стандарты и правила оценочной деятельности, утвержденные саморегулируемой организацией оценщиков, действительным членом которой является проводивший оценку оценщик.

Возможность использования Международных стандартов оценки подтверждена ст. 7 Гражданского кодекса РФ «Гражданское законодательство и нормы международного права», где указано, что «Общепризнанные принципы и нормы международного права и международные договоры Российской Федерации являются в соответствии с Конституцией Российской Федерации составной частью правовой системы Российской Федерации» и могут непосредственно применяться кроме случаев, когда из международного договора следует, что для его применения требуется издание внутригосударственного акта».

Согласно Указаниям Банка Центрального банка Российской Федерации (Банка России) от 25 августа 2015 года, №3758-у:

«Правила определения стоимости чистых активов должны соответствовать требованиям законодательства Российской Федерации, в том числе настоящего Указания и иных нормативных актов Банка России», а именно:

«1.3 Стоимость активов и величина обязательств определяются по справедливой стоимости в соответствии с Международным стандартом финансовой отчетности (IFRS) 13 «Оценка справедливой стоимости», введенным в действие на территории Российской Федерации приказом Министерства финансов Российской Федерации от 18 июля 2012 года N 217н «О введении в действие и прекращении действия документов Международных стандартов финансовой отчетности на территории Российской Федерации», зарегистрированным Министерством юстиции Российской Федерации 3 августа 2012 года N 25095 (Российская газета от 15 августа 2012 года), с поправками, введенными в действие на территории Российской Федерации приказом Министерства финансов Российской Федерации от 17 декабря 2014 года N 151н «О введении документов Международных стандартов финансовой отчетности в действие на территории Российской Федерации», зарегистрированным Министерством юстиции Российской Федерации 15 января 2015 года N 35544 («Официальный интернет-портал правовой информации" (www.pravo.gov.ru), 15 января 2015 года), с учетом требований настоящего Указания.»

«1.4 Стоимость активов, в том числе определенная на основании отчета оценщика (далее – отчет оценщика), составленного в соответствии с требованиями Федерального закона от 29 июля 1998 года № 135-ФЗ «Об оценочной деятельности в Российской Федерации» определяется без учета налогов, которые уплачиваются в соответствии с законодательством Российской Федерации или иностранного государства при приобретении и реализации указанных активов.»

В связи с тем, что в Федеральном законе «Об оценочной деятельности в Российской Федерации» № 135 от 29 июля 1998 в текущей редакции и Федеральных стандартах оценки (ФСО) №1 от 20.05.2015 г. № 297, №2 от 20.05.2015 г. № 298, №3 от 20.05.2015 г. № 299 отсутствует четкое определение понятия «справедливая стоимость», на основании Статьи 7 ФЗ № 135 «Об оценочной деятельности в Российской Федерации» от 29 июля 1998:

«В случае, если в нормативном правовом акте, содержащем требование обязательного проведения оценки какого-либо объекта оценки, либо в договоре об оценке объекта оценки (далее - договор) не определен конкретный вид стоимости объекта оценки, установлению подлежит рыночная стоимость данного объекта.

Указанное правило подлежит применению и в случае использования в нормативном правовом акте не предусмотренных настоящим Федеральным законом или стандартами оценки терминов, определяющих вид стоимости объекта оценки, в том числе терминов «действительная стоимость», «разумная стоимость», «эквивалентная стоимость», «реальная стоимость» и других.»

Оценщик вводит допущение о приравнивании понятий «справедливая стоимость» и «иная стоимость», и как вывод приравнивает справедливую и рыночную стоимости.

1.3. Принятые при проведении оценки объекта (объектов) оценки допущения

Основные допущения, принятые при проведении оценки объекта (объектов) оценки, представлены в задании на оценку. Дополнительно к указанным в задании на оценку допущениям, при проведении настоящей оценки, были приняты следующие допущения:

- условия финансирования предполагаемой сделки с объектом (объектами) оценки – полная, единовременная оплата;
- условия продажи – розничная продажа объекта (объектов) оценки;
- Оценщику не были предоставлены официальные документы, характеризующие экологическую обстановку на дату проведения оценки, непосредственно в районе нахождения оцениваемых объектов. Таким образом, согласно п. 7 «Общие требования к проведению оценки (ФСО №7)» при выполнении оценки предполагается, что состояние окружающей среды – удовлетворительное;
- все расчеты производятся в программном продукте «Microsoft Excel». В расчетных таблицах, представленных в Отчете, приводятся округленные значения показателей;
- в ряде случаев часть необходимых для оценки данных по объектам-аналогам может быть не указана в объявлениях (или других источниках информации) или указана неточно. В таких ситуациях для выполнения требований п. 19 ФСО №1 в части проведения анализа достаточности и достоверности исходной информации Оценщик уточнял характеристики аналогов по телефонам, указанным в источниках информации. Характеристики аналогов, применяемые в расчетах, соответствуют результатам этого анализа;
- в условиях пандемии вируса COVID-19 общедоступная информация и методический инструментарий, по независящим от Оценщика объективным причинам, не позволяют достоверно спрогнозировать влияние пандемии на ценообразование рынка объекта (объекта) оценки;
- выполненные расчеты для условий сценария социально-экономического развития, без условий влияния пандемии, являются корректными. При развитии ситуации социально-экономического развития по иному сценарию (с учетом влияния условий пандемии), результат оценки может быть иным;
- после даты оценки, в условиях развития пандемии вируса COVID-19, итоговая величина стоимости объекта (объектов) оценки, определенная в настоящем Отчете, может существенно измениться;

1.4. Сведения о заказчике оценки и об оценщике (оценщиках), подписавшем (подписавших) отчет об оценке

Сведения о заказчике оценки	
Организационно правовая форма и полное наименование	Общество с ограниченной ответственностью Управляющая компания «Резерв Эссет Менеджмент» Д.У. Закрытым паевым инвестиционным фондом недвижимости «Сельскохозяйственный» под управлением Общества с ограниченной ответственностью Управляющая компания «Резерв Эссет Менеджмент»
Место нахождения	115432, г. Москва, Проезд Проектируемый 4062-й, дом 6, строение 1, комната 36

Основной государственный регистрационный номер	1097746714317
Дата присвоения ОГРН	16.11.2009 г.

Сведения об оценщике	
Общие сведения об Оценщике	**Чужмаков Игорь Александрович** - действительный член саморегулируемой организации оценщиков Некоммерческое партнерство «САМОРЕГУЛИРУЕМАЯ ОРГАНИЗАЦИЯ АССОЦИАЦИИ РОССИЙСКИХ МАГИСТРОВ ОЦЕНКИ». Свидетельство о членстве в саморегулируемой организации оценщиков № 3199-16 от 15.11.2016 г. (регистрационный № 2063 от 15.11.2016 г.). Параметры документа о профессиональном образовании: Негосударственное образовательное учреждение высшего профессионального образования «Международная академия оценки и консалтинга», диплом о профессиональной переподготовке 772403000782, регистрационный номер 3442, дата выдачи 11.02.2016 г. Квалификационный аттестат «Оценка недвижимости» № 002435-1 от 25.01.2018 г., квалификационный аттестат «Оценка движимого имущества» № 008019-2 от 29.03.2018 г. Стаж работы оценщиком с 2016 года. Заключен трудовой договор с ООО «Центр оценки инвестиций».
Юридическое лицо, с которым Оценщик заключил трудовой договор	Общество с ограниченной ответственностью «Центр оценки инвестиций», ОГРН 1045003366550 от 19.08.2004 г. Адрес: Московская область, г. Королёв, микрорайон Юбилейный, ул. Ленинская, д. 12, пом. 019.
Место нахождения Оценщика	Место нахождения оценщика соответствует адресу нахождения организации, с которой оценщик заключил трудовой договор.
Почтовый адрес Оценщика	141090, Московская область, г. Королёв, микрорайон Юбилейный, ул. Героев Курсантов, д. 1А, кв. 110.
Номер контактного телефона	+7 (495) 229-49-71
Адрес электронной почты	chuzhmakov@ramb-price.ru
Сведения об обязательном страховании ответственности юридического лица	Полис страхования ответственности № 190005-035-000186, выдан ПАО «САК «ЭНЕРГОГАРАНТ» 06.12.2019 г. Срок действия договора (срок страхования) с 01.01.2020 г. по 31.12.2020 г. Страховая сумма 500 000 000 (Пятьсот миллионов) рублей.
Место нахождения СРО	115280, г. Москва, ул. Ленинская Слобода, д. 19. Адрес для корреспонденции 115184, г. Москва, а/я 10.
Саморегулируемая организация оценщиков	Некоммерческое партнерство «САМОРЕГУЛИРУЕМАЯ ОРГАНИЗАЦИЯ АССОЦИАЦИИ РОССИЙСКИХ МАГИСТРОВ ОЦЕНКИ», включена в единый государственный реестр саморегулируемых организаций оценщиков за № 0002 от 04 июля 2007 г.
Сведения об обязательном страховании ответственности оценщика	**Чужмаков Игорь Александрович** Полис страхования ответственности оценщика № 190005-035-000183, выдан 06.12.2019 г. ПАО «САК «ЭНЕРГОГАРАНТ», срок действия с 01.01.2020 г. по 31.12.2020 г., страховая сумма 500 000 000 (Пятьсот миллионов) рублей.

1.5. Сведения о независимости юридического лица, с которым оценщик заключил трудовой договор, и оценщика в соответствии со ст. 16 Федерального закона N 135-ФЗ «Об оценочной деятельности в Российской Федерации»

Юридическое лицо, с которым оценщик заключил трудовой договор, подтверждает, что не имеет имущественного интереса в объекте оценки и (или) не является аффилированным лицом заказчика.

Размер денежного вознаграждения юридического лица, с которым оценщик заключил трудовой договор, за проведение оценки объекта оценки не зависит от итоговой величины стоимости объекта оценки, указанной в настоящем отчете об оценке.

Оценщик не является учредителем, собственником, акционером, должностным лицом или работником юридического лица - заказчика, лицом, имеющим имущественный интерес в объекте оценки. Оценщик не состоит с указанными лицами в близком родстве или свойстве.

Оценщик не имеет в отношении объекта оценки вещных или обязательственных прав вне договора и не является участником (членом) или кредитором юридического лица – заказчика, равно как и заказчик не является кредитором или страховщиком оценщика.

Размер оплаты оценщику за проведение оценки объекта оценки не зависит от итоговой величины стоимости объекта оценки, указанной в настоящем отчете об оценке.

1.6. Информация обо всех привлеченных к проведению оценки и подготовке отчета об оценке организациях и специалистах

Для проведения настоящей оценки и подготовке настоящего отчета об оценке сторонние организации и специалисты не привлекались.

1.7. Основные факты и выводы

Общие сведения	
Основание для проведения оценщиком оценки объекта (объектов) оценки	Дополнительное соглашение № 111 к Договору № УКЭ-11/02 о долгосрочном сотрудничестве и оказании услуг по оценке от 25 октября 2011 г.
Дата составления отчета	07 октября 2020 г.
Номер отчета	РЭМ/20-111

Общая информация, идентифицирующая объект (объекты) оценки

Объекты недвижимости, входящие в состав активов Закрытого паевого инвестиционного фонда недвижимости «Сельскохозяйственный» под управлением Общества с ограниченной ответственностью Управляющая компания «Резерв Эссет Менеджмент», в составе:

- земельный участок, категория земель: земли населенных пунктов, разрешенное использование: для личного подсобного хозяйства, для ведения личного подсобного хозяйства, площадь: 2 200 +/- 133 кв. м, адрес (местоположение): Российская Федерация, Московская область, р-н Щелковский, Севернее п. Краснознаменский, южнее р. Клязьма, на поле № 21, кадастровый номер: 50:14:0040108:893 (ДОЛЯ В ПРАВЕ - 1/1);
- земельный участок, категория земель: земли населенных пунктов, разрешенное использование: для личного подсобного хозяйства, для ведения личного подсобного хозяйства, площадь: 500 +/- 63 кв. м, адрес (местоположение): Российская Федерация, Московская область, р-н Щелковский, Севернее п. Краснознаменский, южнее р. Клязьма, на поле № 21, кадастровый номер: 50:14:0040108:894 (ДОЛЯ В ПРАВЕ - 1/1);
- земельный участок, категория земель: земли населенных пунктов, разрешенное использование: для личного подсобного хозяйства, для ведения личного подсобного хозяйства, площадь: 500 +/- 63 кв. м, адрес (местоположение): Российская Федерация, Московская область, р-н Щелковский, Севернее п. Краснознаменский, южнее р. Клязьма, на поле № 21, кадастровый номер: 50:14:0040108:895 (ДОЛЯ В ПРАВЕ - 1/1);
- земельный участок, категория земель: земли населенных пунктов, разрешенное использование: для личного подсобного хозяйства, для ведения личного подсобного хозяйства, площадь: 500 +/- 63 кв. м, адрес (местоположение): Российская Федерация, Московская область, р-н Щелковский, Севернее п. Краснознаменский, южнее р. Клязьма, на поле № 21, кадастровый номер: 50:14:0040108:896 (ДОЛЯ В ПРАВЕ - 1/1);
- земельный участок, категория земель: земли населенных пунктов, разрешенное использование: для личного подсобного хозяйства, для ведения личного подсобного хозяйства, площадь: 500 +/- 63 кв. м, адрес (местоположение): Российская Федерация, Московская область, р-н Щелковский, Севернее п. Краснознаменский, южнее р. Клязьма, на поле № 21, кадастровый номер: 50:14:0040108:897 (ДОЛЯ В ПРАВЕ - 1/1);
- земельный участок, категория земель: земли населенных пунктов, разрешенное использование: для личного подсобного хозяйства, для ведения личного подсобного хозяйства, площадь: 500 +/- 63 кв. м, адрес (местоположение): Российская Федерация, Московская область, р-н Щелковский, Севернее п. Краснознаменский, южнее р. Клязьма, на поле № 21, кадастровый номер: 50:14:0040108:898 (ДОЛЯ В ПРАВЕ - 1/1);
- земельный участок, категория земель: земли населенных пунктов, разрешенное использование: для личного подсобного хозяйства, для ведения личного подсобного хозяйства, площадь: 500 +/- 63 кв. м, адрес (местоположение): Российская Федерация, Московская область, р-н Щелковский, Севернее п. Краснознаменский, южнее р. Клязьма, на поле № 21, кадастровый номер: 50:14:0040108:899 (ДОЛЯ В ПРАВЕ - 1/1);
- земельный участок, категория земель: земли населенных пунктов, разрешенное использование: для личного подсобного хозяйства, для ведения личного подсобного хозяйства, площадь: 500 +/- 63 кв. м, адрес (местоположение): Российская Федерация, Московская область, р-н Щелковский, Севернее п.

Краснознаменский, южнее р. Клязьма, на поле № 21, кадастровый номер: 50:14:0040108:900 (ДОЛЯ В ПРАВЕ - 1/1);

- земельный участок, категория земель: земли населенных пунктов, разрешенное использование: для личного подсобного хозяйства, для ведения личного подсобного хозяйства, площадь: 500 +/- 63 кв. м, адрес (местоположение): Российская Федерация, Московская область, р-н Щелковский, Севернее п. Краснознаменский, южнее р. Клязьма, на поле № 21, кадастровый номер: 50:14:0040108:901 (ДОЛЯ В ПРАВЕ - 1/1);
- земельный участок, категория земель: земли населенных пунктов, разрешенное использование: для личного подсобного хозяйства, для ведения личного подсобного хозяйства, площадь: 500 +/- 63 кв. м, адрес (местоположение): Российская Федерация, Московская область, р-н Щелковский, Севернее п. Краснознаменский, южнее р. Клязьма, на поле № 21, кадастровый номер: 50:14:0040108:902 (ДОЛЯ В ПРАВЕ - 1/1);
- земельный участок, категория земель: земли населенных пунктов, разрешенное использование: для личного подсобного хозяйства, для ведения личного подсобного хозяйства, площадь: 500 +/- 63 кв. м, адрес (местоположение): Российская Федерация, Московская область, р-н Щелковский, Севернее п. Краснознаменский, южнее р. Клязьма, на поле № 21, кадастровый номер: 50:14:0040108:903 (ДОЛЯ В ПРАВЕ - 1/1);
- земельный участок, категория земель: земли населенных пунктов, разрешенное использование: для личного подсобного хозяйства, для ведения личного подсобного хозяйства, площадь: 500 +/- 63 кв. м, адрес (местоположение): Российская Федерация, Московская область, р-н Щелковский, Севернее п. Краснознаменский, южнее р. Клязьма, на поле № 21, кадастровый номер: 50:14:0040108:904 (ДОЛЯ В ПРАВЕ - 1/1);
- земельный участок, категория земель: земли населенных пунктов, разрешенное использование: для личного подсобного хозяйства, для ведения личного подсобного хозяйства, площадь: 500 +/- 63 кв. м, адрес (местоположение): Российская Федерация, Московская область, р-н Щелковский, Севернее п. Краснознаменский, южнее р. Клязьма, на поле № 21, кадастровый номер: 50:14:0040108:905 (ДОЛЯ В ПРАВЕ - 1/1);
- земельный участок, категория земель: земли населенных пунктов, разрешенное использование: для личного подсобного хозяйства, для ведения личного подсобного хозяйства, площадь: 500 +/- 63 кв. м, адрес (местоположение): Российская Федерация, Московская область, р-н Щелковский, Севернее п. Краснознаменский, южнее р. Клязьма, на поле № 21, кадастровый номер: 50:14:0040108:906 (ДОЛЯ В ПРАВЕ - 1/1);
- земельный участок, категория земель: земли населенных пунктов, разрешенное использование: для личного подсобного хозяйства, для ведения личного подсобного хозяйства, площадь: 500 +/- 63 кв. м, адрес (местоположение): Российская Федерация, Московская область, р-н Щелковский, Севернее п. Краснознаменский, южнее р. Клязьма, на поле № 21, кадастровый номер: 50:14:0040108:907 (ДОЛЯ В ПРАВЕ - 1/1);
- земельный участок, категория земель: земли населенных пунктов, разрешенное использование: для личного подсобного хозяйства, для ведения личного подсобного хозяйства, площадь: 500 +/- 63 кв. м, адрес (местоположение): Российская Федерация, Московская область, р-н Щелковский, Севернее п. Краснознаменский, южнее р. Клязьма, на поле № 21, кадастровый номер: 50:14:0040108:908 (ДОЛЯ В ПРАВЕ - 1/1);
- земельный участок, категория земель: земли населенных пунктов, разрешенное использование: для личного подсобного хозяйства, для ведения личного подсобного хозяйства, площадь: 500 +/- 63 кв. м, адрес (местоположение): Российская Федерация, Московская область, р-н Щелковский, Севернее п. Краснознаменский, южнее р. Клязьма, на поле № 21, кадастровый номер: 50:14:0040108:909 (ДОЛЯ В ПРАВЕ - 1/1);
- земельный участок, категория земель: земли населенных пунктов, разрешенное использование: для личного подсобного хозяйства, для ведения личного подсобного хозяйства, площадь: 500 +/- 63 кв. м, адрес (местоположение): Российская Федерация, Московская область, р-н Щелковский, Севернее п. Краснознаменский, южнее р. Клязьма, на поле № 21, кадастровый номер: 50:14:0040108:910 (ДОЛЯ В ПРАВЕ - 1/1);
- земельный участок, категория земель: земли населенных пунктов, разрешенное использование: для личного подсобного хозяйства, для ведения личного подсобного хозяйства, площадь: 500 +/- 63 кв. м, адрес (местоположение): Российская Федерация, Московская область, р-н Щелковский, Севернее п. Краснознаменский, южнее р. Клязьма, на поле № 21, кадастровый номер: 50:14:0040108:911 (ДОЛЯ В ПРАВЕ - 1/1);
- земельный участок, категория земель: земли населенных пунктов, разрешенное использование: для личного подсобного хозяйства, для ведения личного подсобного хозяйства, площадь: 500 +/- 63 кв. м, адрес (местоположение): Российская Федерация, Московская область, р-н Щелковский, Севернее п. Краснознаменский, южнее р. Клязьма, на поле № 21, кадастровый номер: 50:14:0040108:912 (ДОЛЯ В ПРАВЕ - 1/1);
- земельный участок, категория земель: земли населенных пунктов, разрешенное использование: для личного подсобного хозяйства, для ведения личного подсобного хозяйства, площадь: 500 +/- 63 кв. м, адрес (местоположение): Российская Федерация, Московская область, р-н Щелковский, Севернее п. Краснознаменский, южнее р. Клязьма, на поле № 21, кадастровый номер: 50:14:0040108:913 (ДОЛЯ В ПРАВЕ - 1/1);

- земельный участок, категория земель: земли населенных пунктов, разрешенное использование: для личного подсобного хозяйства, для ведения личного подсобного хозяйства, площадь: 1 071 +/- 93 кв. м, адрес (местоположение): Российская Федерация, Московская область, р-н Щелковский, Севернее п. Краснознаменский, южнее р. Клязьма, на поле № 21, кадастровый номер: 50:14:0040108:914 (ДОЛЯ В ПРАВЕ - 1/1);
- земельный участок, категория земель: земли населенных пунктов, разрешенное использование: для личного подсобного хозяйства, для ведения личного подсобного хозяйства, площадь: 500 +/- 63 кв. м, адрес (местоположение): Российская Федерация, Московская область, р-н Щелковский, Севернее п. Краснознаменский, южнее р. Клязьма, на поле № 21, кадастровый номер: 50:14:0040108:915 (ДОЛЯ В ПРАВЕ - 1/1);
- земельный участок, категория земель: земли населенных пунктов, разрешенное использование: для личного подсобного хозяйства, для ведения личного подсобного хозяйства, площадь: 500 +/- 63 кв. м, адрес (местоположение): Российская Федерация, Московская область, р-н Щелковский, Севернее п. Краснознаменский, южнее р. Клязьма, на поле № 21, кадастровый номер: 50:14:0040108:916 (ДОЛЯ В ПРАВЕ - 1/1);
- земельный участок, категория земель: земли населенных пунктов, разрешенное использование: для личного подсобного хозяйства, для ведения личного подсобного хозяйства, площадь: 500 +/- 63 кв. м, адрес (местоположение): Российская Федерация, Московская область, р-н Щелковский, Севернее п. Краснознаменский, южнее р. Клязьма, на поле № 21, кадастровый номер: 50:14:0040108:917 (ДОЛЯ В ПРАВЕ - 1/1);
- земельный участок, категория земель: земли населенных пунктов, разрешенное использование: для личного подсобного хозяйства, для ведения личного подсобного хозяйства, площадь: 500 +/- 63 кв. м, адрес (местоположение): Российская Федерация, Московская область, р-н Щелковский, Севернее п. Краснознаменский, южнее р. Клязьма, на поле № 21, кадастровый номер: 50:14:0040108:918 (ДОЛЯ В ПРАВЕ - 1/1);
- земельный участок, категория земель: земли населенных пунктов, разрешенное использование: для личного подсобного хозяйства, для ведения личного подсобного хозяйства, площадь: 500 +/- 63 кв. м, адрес (местоположение): Российская Федерация, Московская область, р-н Щелковский, Севернее п. Краснознаменский, южнее р. Клязьма, на поле № 21, кадастровый номер: 50:14:0040108:919 (ДОЛЯ В ПРАВЕ - 1/1);
- земельный участок, категория земель: земли населенных пунктов, разрешенное использование: для личного подсобного хозяйства, для ведения личного подсобного хозяйства, площадь: 500 +/- 63 кв. м, адрес (местоположение): Российская Федерация, Московская область, р-н Щелковский, Севернее п. Краснознаменский, южнее р. Клязьма, на поле № 21, кадастровый номер: 50:14:0040108:920 (ДОЛЯ В ПРАВЕ - 1/1);
- земельный участок, категория земель: земли населенных пунктов, разрешенное использование: для личного подсобного хозяйства, для ведения личного подсобного хозяйства, площадь: 500 +/- 63 кв. м, адрес (местоположение): Российская Федерация, Московская область, р-н Щелковский, Севернее п. Краснознаменский, южнее р. Клязьма, на поле № 21, кадастровый номер: 50:14:0040108:921 (ДОЛЯ В ПРАВЕ - 1/1);
- земельный участок, категория земель: земли населенных пунктов, разрешенное использование: для личного подсобного хозяйства, для ведения личного подсобного хозяйства, площадь: 500 +/- 63 кв. м, адрес (местоположение): Российская Федерация, Московская область, р-н Щелковский, Севернее п. Краснознаменский, южнее р. Клязьма, на поле № 21, кадастровый номер: 50:14:0040108:922 (ДОЛЯ В ПРАВЕ - 1/1);
- земельный участок, категория земель: земли населенных пунктов, разрешенное использование: для личного подсобного хозяйства, для ведения личного подсобного хозяйства, площадь: 500 +/- 63 кв. м, адрес (местоположение): Российская Федерация, Московская область, р-н Щелковский, Севернее п. Краснознаменский, южнее р. Клязьма, на поле № 21, кадастровый номер: 50:14:0040108:923 (ДОЛЯ В ПРАВЕ - 1/1);
- земельный участок, категория земель: земли населенных пунктов, разрешенное использование: для личного подсобного хозяйства, для ведения личного подсобного хозяйства, площадь: 500 +/- 63 кв. м, адрес (местоположение): Российская Федерация, Московская область, р-н Щелковский, Севернее п. Краснознаменский, южнее р. Клязьма, на поле № 21, кадастровый номер: 50:14:0040108:924 (ДОЛЯ В ПРАВЕ - 1/1);
- земельный участок, категория земель: земли населенных пунктов, разрешенное использование: для личного подсобного хозяйства, для ведения личного подсобного хозяйства, площадь: 740 +/- 77 кв. м, адрес (местоположение): Российская Федерация, Московская область, р-н Щелковский, Севернее п. Краснознаменский, южнее р. Клязьма, на поле № 21, кадастровый номер: 50:14:0040108:925 (ДОЛЯ В ПРАВЕ - 1/1);
- земельный участок, категория земель: земли населенных пунктов, разрешенное использование: для личного подсобного хозяйства, для ведения личного подсобного хозяйства, площадь: 500 +/- 63 кв. м, адрес (местоположение): Российская Федерация, Московская область, р-н Щелковский, Севернее п. Краснознаменский, южнее р. Клязьма, на поле № 21, кадастровый номер: 50:14:0040108:926 (ДОЛЯ В ПРАВЕ - 1/1);
- земельный участок, категория земель: земли населенных пунктов, разрешенное использование: для личного подсобного хозяйства, для ведения личного подсобного хозяйства, площадь: 4 459 +/- 189 кв. м,

адрес (местоположение): Российская Федерация, Московская область, р-н Щелковский, Севернее п. Краснознаменский, южнее р. Клязьма, на поле № 21, кадастровый номер: 50:14:0040108:927 (ДОЛЯ В ПРАВЕ - 1/1);

- земельный участок, категория земель: земли населенных пунктов, разрешенное использование: для личного подсобного хозяйства, для ведения личного подсобного хозяйства, площадь: 737 +/- 77 кв. м, адрес (местоположение): Российская Федерация, Московская область, р-н Щелковский, Севернее п. Краснознаменский, южнее р. Клязьма, на поле № 21, кадастровый номер: 50:14:0040108:928 (ДОЛЯ В ПРАВЕ - 1/1);
- земельный участок, категория земель: земли населенных пунктов, разрешенное использование: для личного подсобного хозяйства, для ведения личного подсобного хозяйства, площадь: 745 +/- 77 кв. м, адрес (местоположение): Российская Федерация, Московская область, р-н Щелковский, Севернее п. Краснознаменский, южнее р. Клязьма, на поле № 21, кадастровый номер: 50:14:0040108:929 (ДОЛЯ В ПРАВЕ - 1/1);
- земельный участок, категория земель: земли населенных пунктов, разрешенное использование: для личного подсобного хозяйства, для ведения личного подсобного хозяйства, площадь: 500 +/- 63 кв. м, адрес (местоположение): Российская Федерация, Московская область, р-н Щелковский, Севернее п. Краснознаменский, южнее р. Клязьма, на поле № 21, кадастровый номер: 50:14:0040108:930 (ДОЛЯ В ПРАВЕ - 1/1);
- земельный участок, категория земель: земли населенных пунктов, разрешенное использование: для личного подсобного хозяйства, для ведения личного подсобного хозяйства, площадь: 500 +/- 63 кв. м, адрес (местоположение): Российская Федерация, Московская область, р-н Щелковский, Севернее п. Краснознаменский, южнее р. Клязьма, на поле № 21, кадастровый номер: 50:14:0040108:931 (ДОЛЯ В ПРАВЕ - 1/1);
- земельный участок, категория земель: земли населенных пунктов, разрешенное использование: для личного подсобного хозяйства, для ведения личного подсобного хозяйства, площадь: 500 +/- 63 кв. м, адрес (местоположение): Российская Федерация, Московская область, р-н Щелковский, Севернее п. Краснознаменский, южнее р. Клязьма, на поле № 21, кадастровый номер: 50:14:0040108:932 (ДОЛЯ В ПРАВЕ - 1/1);
- земельный участок, категория земель: земли населенных пунктов, разрешенное использование: для личного подсобного хозяйства, для ведения личного подсобного хозяйства, площадь: 500 +/- 63 кв. м, адрес (местоположение): Российская Федерация, Московская область, р-н Щелковский, Севернее п. Краснознаменский, южнее р. Клязьма, на поле № 21, кадастровый номер: 50:14:0040108:933 (ДОЛЯ В ПРАВЕ - 1/1);
- земельный участок, категория земель: земли населенных пунктов, разрешенное использование: для личного подсобного хозяйства, для ведения личного подсобного хозяйства, площадь: 500 +/- 63 кв. м, адрес (местоположение): Российская Федерация, Московская область, р-н Щелковский, Севернее п. Краснознаменский, южнее р. Клязьма, на поле № 21, кадастровый номер: 50:14:0040108:934 (ДОЛЯ В ПРАВЕ - 1/1).

Результаты оценки, полученные при применении различных подходов к оценке

№ п/п	Кадастровый (или условный) номер	Затратный подход, руб.	Сравнительный (рыночный*) подход, руб.	Доходный подход, руб.	Итоговая стоимость, руб.
1	50:14:0040108:893	не применяется	2 860 000	не использовался	2 860 000
2	50:14:0040108:894	не применяется	720 000	не использовался	720 000
3	50:14:0040108:895	не применяется	720 000	не использовался	720 000
4	50:14:0040108:896	не применяется	720 000	не использовался	720 000
5	50:14:0040108:897	не применяется	720 000	не использовался	720 000
6	50:14:0040108:898	не применяется	720 000	не использовался	720 000
7	50:14:0040108:899	не применяется	720 000	не использовался	720 000
8	50:14:0040108:900	не применяется	720 000	не использовался	720 000
9	50:14:0040108:901	не применяется	720 000	не использовался	720 000
10	50:14:0040108:902	не применяется	720 000	не использовался	720 000
11	50:14:0040108:903	не применяется	720 000	не использовался	720 000
12	50:14:0040108:904	не применяется	720 000	не использовался	720 000
13	50:14:0040108:905	не применяется	720 000	не использовался	720 000
14	50:14:0040108:906	не применяется	720 000	не использовался	720 000
15	50:14:0040108:907	не применяется	720 000	не использовался	720 000
16	50:14:0040108:908	не применяется	720 000	не использовался	720 000
17	50:14:0040108:909	не применяется	720 000	не использовался	720 000
18	50:14:0040108:910	не применяется	720 000	не использовался	720 000

19	50:14:0040108:911	не применяется	720 000	не использовался	720 000
20	50:14:0040108:912	не применяется	720 000	не использовался	720 000
21	50:14:0040108:913	не применяется	720 000	не использовался	720 000
22	50:14:0040108:914	не применяется	1 467 000	не использовался	1 467 000
23	50:14:0040108:915	не применяется	720 000	не использовался	720 000
24	50:14:0040108:916	не применяется	720 000	не использовался	720 000
25	50:14:0040108:917	не применяется	720 000	не использовался	720 000
26	50:14:0040108:918	не применяется	720 000	не использовался	720 000
27	50:14:0040108:919	не применяется	720 000	не использовался	720 000
28	50:14:0040108:920	не применяется	720 000	не использовался	720 000
29	50:14:0040108:921	не применяется	720 000	не использовался	720 000
30	50:14:0040108:922	не применяется	720 000	не использовался	720 000
31	50:14:0040108:923	не применяется	720 000	не использовался	720 000
32	50:14:0040108:924	не применяется	720 000	не использовался	720 000
33	50:14:0040108:925	не применяется	1 066 000	не использовался	1 066 000
34	50:14:0040108:926	не применяется	720 000	не использовался	720 000
35	50:14:0040108:927	не применяется	1 382 000	не использовался	1 382 000
36	50:14:0040108:928	не применяется	1 061 000	не использовался	1 061 000
37	50:14:0040108:929	не применяется	283 000	не использовался	283 000
38	50:14:0040108:930	не применяется	720 000	не использовался	720 000
39	50:14:0040108:931	не применяется	720 000	не использовался	720 000
40	50:14:0040108:932	не применяется	720 000	не использовался	720 000
41	50:14:0040108:933	не применяется	720 000	не использовался	720 000
42	50:14:0040108:934	не применяется	720 000	не использовался	720 000
	Итого				**34 039 000**

** - Международный стандарт финансовой отчетности (IFRS) 13 «Оценка справедливой стоимости»*

Примечание: стоимость объектов оценки указана без учета налогов, которые могут быть исчислены на дату оценки (в соответствии с п. 1.4. Указания Банка России № 3758-У от 25 августа 2015 года).

Ограничения и пределы применения полученной итоговой стоимости

Результатом оценки является итоговая величина справедливой стоимости объекта (объектов) оценки. Результаты оценки могут быть использованы для целей, предусмотренных ст. 37 Федерального закона «Об инвестиционных фондах» от 29.11.2001 г. № 156-ФЗ, Правилами доверительного управления Фондом и иными нормативными актами в сфере финансовых рынков. Для указанных целей результаты оценки могут быть использованы в течении шести месяцев с даты оценки.

1.8. Перечень документов, используемых при проведении оценки и устанавливающих количественные и качественные характеристики объекта (объектов) оценки

При определении стоимости объекта (объектов) оценки Оценщик использовал исходные данные, полученные от Заказчика. Перечень документов, полученных от Заказчика в качестве исходных данных, представлен в табл. 2.

Таблица 2.

Перечень документов, полученных от Заказчика в качестве исходных данных

№ п/п	Наименование документа	Реквизиты документа	Форма представления документа
1	Выписки из Единого государственного реестра недвижимости об основных характеристиках и зарегистрированных правах на объект недвижимости	от 15.092020 года	копии

Источник: 1. Данные Заказчика.

Копии документов, указанных в табл. 1, представлены в Приложении 2 настоящего отчета.

1.9. Анализ выполнения принципов использования информации при проведении оценки

При определении стоимости объекта (объектов) оценки Оценщиком использовалась информация, полученная от Заказчика (табл. 1), из правовых баз данных и рыночная информация.

Перечень используемых интернет-сайтов и других открытых источников информации, представлен по тексту настоящего Отчета.

Процесс оценки - сбор и аналитическая оценка данных по объекту (объектам) оценки и экономической ситуации на конкретном рынке с целью формирования заключения о стоимости объекта (объектов) оценки.

Оценщик осуществляет сбор и анализ информации, необходимой для проведения оценки объекта (объектов) оценки, существенной для определения стоимости объекта (объектов) оценки теми подходами и методами, которые на основании суждения Оценщика должны быть применены при проведении оценки, в том числе:

- информацию о количественных и качественных характеристиках объекта (объектов) оценки, включая перечень устанавливающих их документов, а также иную информацию, существенную для определения стоимости объекта (объектов) оценки;
- информацию о рынке объекта (объектов) оценки, ценообразующих факторах, а также внешних факторах, влияющих на его (их) стоимость.

При составлении отчета об оценке оценщик должен придерживаться следующих принципов:

- в отчете должна быть изложена информация, существенная с точки зрения оценщика для определения стоимости объекта (объектов) оценки;
- информация, приведенная в отчете об оценке, существенным образом влияющая на стоимость объекта (объектов) оценки, должна быть подтверждена.

Общее требование к использованию информации при проведении оценки - Отчет об оценке не должен допускать неоднозначного толкования или вводить в заблуждение.

Документы, предоставленные Заказчиком оценки, а так же данные из открытых источников[1], использованные Оценщиком, на достаточном уровне отражают данные по объекту (объектам) оценки. Документы и отраженную в них информацию, Оценщик принимал к сведению только после проверки их соответствия действительной ситуации, установленной в ходе интервьюирования представителей Заказчика оценки. Информация, используемая при проведении оценки, удовлетворяет требованиям достаточности и достоверности с учетом принятых допущений к оценке.

1.10. Методология определения справедливой стоимости

При определении справедливой стоимости необходимо руководствоваться положениями Международного стандарта финансовой отчетности (IFRS) 13 «Оценка справедливой стоимости».

В соответствии с указанным ранее стандартом справедливая стоимость - это цена, которая может быть получена при продаже актива или уплачена при передаче обязательства при проведении операции на добровольной основе на основном (или наиболее выгодном) рынке на дату оценки в текущих рыночных условиях (то есть выходная цена) независимо от того, является ли такая цена непосредственно наблюдаемой или рассчитывается с использованием другого метода оценки.

Основные этапы определения справедливой стоимости нефинансового актива.

1. Выяснение конкретного актива или обязательства, являющегося объектом оценки (в соответствии с его единицей учета). – описание объекта оценки.
2. Определение наилучшего и наиболее эффективного использования нефинансового актива.
3. Определение исходных условий оценки нефинансовых активов.
4. Определение исходных данных для методов оценки.
5. Применение методов оценки.

1. Выяснение конкретного актива или обязательства, являющегося объектом оценки (в соответствии с его единицей учета).

Выполнение указанного пункта заключается в описании объекта оценки.

Согласно Международному стандарту финансовой отчетности (IFRS) 13 «Оценка справедливой стоимости»:

> 13. Актив или обязательство, оцениваемое по справедливой стоимости, может представлять собой следующее:
>
> (a) отдельный актив или обязательство (например, финансовый инструмент или нефинансовый актив); или
>
> (b) группа активов, группа обязательств или группа активов и обязательств (например, единица, генерирующая денежные средства, или бизнес).
>
> 14. Тот факт, является ли актив или обязательство отдельным активом или обязательством, группой активов, группой обязательств или группой активов и обязательств для целей признания или раскрытия информации, зависит от его единицы учета. Единица учета для актива или обязательства определяется в соответствии с тем МСФО, который требует или разрешает оценку справедливой стоимости, за исключением случаев, предусмотренных в настоящем стандарте.

[1] Источники информации, используемые в отчете, указываются в соответствующих разделах отчета.

2. Определение наилучшего и наиболее эффективного использования нефинансового актива.

При оценке справедливой стоимости нефинансового актива учитывается способность участника рынка генерировать экономические выгоды посредством наилучшего и наиболее эффективного использования актива или посредством его продажи другому участнику рынка, который использовал бы данный актив наилучшим и наиболее эффективным образом.

Для наилучшего и наиболее эффективного использования нефинансового актива принимается в расчет такое использование актива, которое является физически выполнимым, юридически допустимым и финансово оправданным, как изложено ниже:

- физически выполнимое использование предусматривает учет физических характеристик актива, которые участники рынка учитывали бы при установлении цены на актив (например, местонахождение или размер имущества);
- юридически допустимое использование предусматривает учет любых юридических ограничений на использование актива, которые участники рынка учитывали бы при установлении цены на актив (например, правила зонирования, применимые к имуществу);
- финансово оправданное использование предусматривает учет того факта, генерирует ли физически выполнимое и юридически допустимое использование актива доход или потоки денежных средств (с учетом затрат на преобразование актива к такому использованию), достаточные для получения дохода на инвестицию, который участники рынка требовали бы от инвестиции в данный актив при данном использовании.

3. Определение исходных условий оценки нефинансовых активов.

Наилучшее и наиболее эффективное использование нефинансового актива устанавливает исходное условие оценки, используемое для оценки справедливой стоимости актива, как изложено ниже:

- лучшее и наиболее эффективное использование нефинансового актива может обеспечить участникам рынка получение максимальной стоимости посредством его использования в комбинации с другими активами как группы активов (при установке или иной конфигурации для использования) или в комбинации с другими активами и обязательствами (например, бизнес);
- наилучшее и наиболее эффективное использование нефинансового актива может обеспечить участникам рынка получение максимальной стоимости при его отдельном использовании. Если наилучшее и наиболее эффективное использование актива заключается в его отдельном использовании, справедливая стоимость актива - это цена, которая была бы получена при проведении текущей операции по продаже данного актива участникам рынка, которые использовали бы данный актив отдельно.

При оценке справедливой стоимости нефинансового актива принимается допущение о том, что актив продается согласно с единицей учета, предусмотренной в других МСФО (которой может являться отдельный актив). Так обстоит дело даже в том случае, когда при такой оценке справедливой стоимости принимается допущение о том, что наилучшее и наиболее эффективное использование актива заключается в его использовании в комбинации с другими активами или с другими активами и обязательствами, потому что оценка справедливой стоимости предполагает, что участник рынка уже имеет дополнительные активы и связанные с ними обязательства.

4. Определение исходных данных для методов оценки.

Методы оценки, применяемые для оценки справедливой стоимости, должны максимально использовать уместные наблюдаемые исходные данные и минимально использовать ненаблюдаемые исходные данные.

Примеры рынков, на которых исходные данные могут быть наблюдаемыми в отношении некоторых активов и обязательств (например, финансовые инструменты), включают следующее:

- валютные рынки. На валютном рынке цены закрытия рынка являются легкодоступными и обычно представляют справедливую стоимость. Примером такого рынка является Лондонская фондовая биржа.
- дилерские рынки. На дилерском рынке дилеры всегда готовы торговать (покупать или продавать за свой собственный счет), таким образом обеспечивая ликвидность, используя свой собственный капитал, чтобы иметь запас единиц, для которых они создают рынок. Как правило, цена покупателя и цена продавца (представляющие цену, по которой дилер желает купить, и цену, по которой дилер желает продать, соответственно) являются легкодоступными в большей степени, нежели цены закрытия рынка. Внебиржевые рынки (цены на которых публично сообщаются) являются дилерскими рынками. Дилерские рынки также существуют для других видов активов и обязательств, включая некоторые финансовые инструменты, товары и физические активы (например, используемое оборудование).
- посреднические рынки. На посредническом рынке брокеры стараются свести покупателей с продавцами, но не готовы торговать за свой собственный счет. Другими словами, брокеры не используют свой собственный капитал, чтобы иметь запас единиц, для которых они создают

рынок. Брокер знает цены, предлагаемые и запрашиваемые соответствующими сторонами, но каждая из сторон, как правило, не знает ценовые требования другой стороны. Информация о ценах завершившихся операций иногда бывает доступной. Брокерские рынки имеют электронные коммуникационные сети, в которых сводятся заказы на покупку и продажу, а также рынки коммерческой и жилой недвижимости.

- рынки "от принципала к принципалу". На рынке "от принципала к принципалу" операции, как первоначальные, так и по перепродаже, осуществляются сторонами самостоятельно, без посредников. Информация о таких операциях может быть общедоступной лишь в небольшом объеме.

Иерархия исходных данных:

- исходные данные 1 Уровня - это котируемые цены (некорректируемые) на активных рынках для идентичных активов или обязательств, к которым предприятие может получить доступ на дату оценки.
- исходные данные 2 Уровня - это исходные данные, которые не являются котируемыми ценами, включенными в 1 Уровень, и которые прямо или косвенно являются наблюдаемыми для актива или обязательства.
- исходные данные 3 Уровня - это ненаблюдаемые исходные данные для актива или обязательства.

Применительно к объектам недвижимости в качестве исходных данных стандартом предписывается использовать следующие данные 2 Уровня - цену за квадратный метр здания (множитель оценки), полученную на основе наблюдаемых рыночных данных, например, множителей, основанных на ценах, используемых в наблюдаемых операциях с сопоставимыми (то есть аналогичными) зданиями с аналогичным местонахождением.

5. Применение методов оценки.

При оценке справедливой стоимости необходимо использовать такие методы оценки, которые являются приемлемыми в сложившихся обстоятельствах и для которых доступны данные, достаточные для оценки справедливой стоимости, при этом максимально используя уместные наблюдаемые исходные данные и минимально используя ненаблюдаемые исходные данные.

Тремя наиболее широко используемыми методами оценки являются рыночный подход, затратный подход и доходный подход.

Рыночный подход. При рыночном подходе используются цены и другая уместная информация, генерируемая рыночными операциями с идентичными или сопоставимыми (то есть аналогичными) активами, обязательствами или группой активов и обязательств, такой как бизнес.

Затратный подход. При затратном подходе отражается сумма, которая потребовалась бы в настоящий момент для замены производительной способности актива (часто называемой текущей стоимостью замещения).

Доходный подход. При использовании доходного подхода будущие суммы (например, потоки денежных средств или доходы и расходы) преобразовываются в единую сумму на текущий момент (то есть дисконтированную). При использовании доходного подхода оценка справедливой стоимости отражает текущие рыночные ожидания в отношении таких будущих сумм. Такие методы оценки включают, например, следующее:

- методы оценки по приведенной стоимости;
- модели оценки опциона, такие как формула Блэка-Шоулса-Мертона или биномиальная модель (то есть структурная модель), которые включают методы оценки по приведенной стоимости и отражают как временную, так и внутреннюю стоимость опциона;
- метод дисконтированных денежных потоков, который используется для оценки справедливой стоимости некоторых нематериальных активов.

В некоторых случаях приемлемым будет использование одного метода оценки (например, при оценке актива или обязательства с использованием котируемой цены на активном рынке для идентичных активов или обязательств). В других случаях приемлемым будет использование множественных методов оценки (например, так может обстоять дело при оценке единицы, генерирующей денежные средства). Если для оценки справедливой стоимости используются множественные методы оценки, то результаты (то есть соответствующие показатели справедливой стоимости) должны оцениваться путем рассмотрения целесообразности диапазона значений, обозначенных данными результатами. Оценка справедливой стоимости - это значение в пределах такого диапазона, которое наиболее точно представляет справедливую стоимость в сложившихся обстоятельствах.

При проведении настоящей оценки указанные этапы определения справедливой стоимости конкретизировались, дополнялись и расширялись на основе положений Федеральных стандартов оценки, действующих на дату проведения оценки и соответствующих виду объекта оценки.

РАЗДЕЛ II. ОПИСАНИЕ ОБЪЕКТА (ОБЪЕКТОВ) ОЦЕНКИ

2.1. Общие положения

В соответствии с положениями Международного стандарта финансовой отчетности (IFRS) 13 «Оценка справедливой стоимости» первым этапом оценки справедливой стоимости является выяснение (описание) конкретного актива или обязательства, являющегося объектом оценки (в соответствии с его единицей учета). В указанном стандарте детализация процесса выяснения (описания) актива отсутствует.

В соответствии с положениями статьи 8 Федерального стандарта оценки «Требования к отчету об оценке (ФСО № 3)» вне зависимости от вида объекта оценки в отчете об оценке должно содержаться описание объекта оценки с указанием перечня документов, используемых оценщиком и устанавливающих количественные и качественные характеристики объекта оценки, а в отношении объекта оценки, принадлежащего юридическому лицу, – также реквизиты юридического лица (в том числе полное и (в случае, если имеется) сокращенное наименование, дата государственной регистрации, основной государственный регистрационный номер) и балансовая стоимость объекта оценки (при наличии).

1. Описание имущественных прав, обременений, связанных с объектом (объектами) оценки.
2. Описание количественных и качественных характеристик объекта (объектов) оценки (за исключением описания имущественных прав, обременений, связанных с объектом (объектами) оценки).
3. Описание текущего использования объекта (объектов) оценки.
4. Описание других факторов и характеристик, относящихся к объекту (объектам) оценки, существенно влияющих на его (их) стоимость.

2.2. Описание имущественных прав, обременений, связанных с объектом (объектами) оценки

Общее описание объекта (объектов) оценки.

В настоящем отчете объектами оценки являются объекты недвижимости, входящие в состав активов Закрытого паевого инвестиционного фонда недвижимости «Сельскохозяйственный» под управлением Общества с ограниченной ответственностью Управляющая компания «Резерв Эссет Менеджмент», в составе:

- земельный участок, категория земель: земли населенных пунктов, разрешенное использование: для личного подсобного хозяйства, для ведения личного подсобного хозяйства, площадь: 2 200 +/- 133 кв. м, адрес (местоположение): Российская Федерация, Московская область, р-н Щелковский, Севернее п. Краснознаменский, южнее р. Клязьма, на поле № 21, кадастровый номер: 50:14:0040108:893 (ДОЛЯ В ПРАВЕ - 1/1);
- земельный участок, категория земель: земли населенных пунктов, разрешенное использование: для личного подсобного хозяйства, для ведения личного подсобного хозяйства, площадь: 500 +/- 63 кв. м, адрес (местоположение): Российская Федерация, Московская область, р-н Щелковский, Севернее п. Краснознаменский, южнее р. Клязьма, на поле № 21, кадастровый номер: 50:14:0040108:894 (ДОЛЯ В ПРАВЕ - 1/1);
- земельный участок, категория земель: земли населенных пунктов, разрешенное использование: для личного подсобного хозяйства, для ведения личного подсобного хозяйства, площадь: 500 +/- 63 кв. м, адрес (местоположение): Российская Федерация, Московская область, р-н Щелковский, Севернее п. Краснознаменский, южнее р. Клязьма, на поле № 21, кадастровый номер: 50:14:0040108:895 (ДОЛЯ В ПРАВЕ - 1/1);
- земельный участок, категория земель: земли населенных пунктов, разрешенное использование: для личного подсобного хозяйства, для ведения личного подсобного хозяйства, площадь: 500 +/- 63 кв. м, адрес (местоположение): Российская Федерация, Московская область, р-н Щелковский, Севернее п. Краснознаменский, южнее р. Клязьма, на поле № 21, кадастровый номер: 50:14:0040108:896 (ДОЛЯ В ПРАВЕ - 1/1);
- земельный участок, категория земель: земли населенных пунктов, разрешенное использование: для личного подсобного хозяйства, для ведения личного подсобного хозяйства, площадь: 500 +/- 63 кв. м, адрес (местоположение): Российская Федерация, Московская область, р-н Щелковский, Севернее п. Краснознаменский, южнее р. Клязьма, на поле № 21, кадастровый номер: 50:14:0040108:897 (ДОЛЯ В ПРАВЕ - 1/1);
- земельный участок, категория земель: земли населенных пунктов, разрешенное использование: для личного подсобного хозяйства, для ведения личного подсобного хозяйства, площадь: 500 +/- 63 кв. м, адрес (местоположение): Российская Федерация, Московская область, р-н

Щелковский, Севернее п. Краснознаменский, южнее р. Клязьма, на поле № 21, кадастровый номер: 50:14:0040108:898 (ДОЛЯ В ПРАВЕ - 1/1);

- земельный участок, категория земель: земли населенных пунктов, разрешенное использование: для личного подсобного хозяйства, для ведения личного подсобного хозяйства, площадь: 500 +/- 63 кв. м, адрес (местоположение): Российская Федерация, Московская область, р-н Щелковский, Севернее п. Краснознаменский, южнее р. Клязьма, на поле № 21, кадастровый номер: 50:14:0040108:899 (ДОЛЯ В ПРАВЕ - 1/1);
- земельный участок, категория земель: земли населенных пунктов, разрешенное использование: для личного подсобного хозяйства, для ведения личного подсобного хозяйства, площадь: 500 +/- 63 кв. м, адрес (местоположение): Российская Федерация, Московская область, р-н Щелковский, Севернее п. Краснознаменский, южнее р. Клязьма, на поле № 21, кадастровый номер: 50:14:0040108:900 (ДОЛЯ В ПРАВЕ - 1/1);
- земельный участок, категория земель: земли населенных пунктов, разрешенное использование: для личного подсобного хозяйства, для ведения личного подсобного хозяйства, площадь: 500 +/- 63 кв. м, адрес (местоположение): Российская Федерация, Московская область, р-н Щелковский, Севернее п. Краснознаменский, южнее р. Клязьма, на поле № 21, кадастровый номер: 50:14:0040108:901 (ДОЛЯ В ПРАВЕ - 1/1);
- земельный участок, категория земель: земли населенных пунктов, разрешенное использование: для личного подсобного хозяйства, для ведения личного подсобного хозяйства, площадь: 500 +/- 63 кв. м, адрес (местоположение): Российская Федерация, Московская область, р-н Щелковский, Севернее п. Краснознаменский, южнее р. Клязьма, на поле № 21, кадастровый номер: 50:14:0040108:902 (ДОЛЯ В ПРАВЕ - 1/1);
- земельный участок, категория земель: земли населенных пунктов, разрешенное использование: для личного подсобного хозяйства, для ведения личного подсобного хозяйства, площадь: 500 +/- 63 кв. м, адрес (местоположение): Российская Федерация, Московская область, р-н Щелковский, Севернее п. Краснознаменский, южнее р. Клязьма, на поле № 21, кадастровый номер: 50:14:0040108:903 (ДОЛЯ В ПРАВЕ - 1/1);
- земельный участок, категория земель: земли населенных пунктов, разрешенное использование: для личного подсобного хозяйства, для ведения личного подсобного хозяйства, площадь: 500 +/- 63 кв. м, адрес (местоположение): Российская Федерация, Московская область, р-н Щелковский, Севернее п. Краснознаменский, южнее р. Клязьма, на поле № 21, кадастровый номер: 50:14:0040108:904 (ДОЛЯ В ПРАВЕ - 1/1);
- земельный участок, категория земель: земли населенных пунктов, разрешенное использование: для личного подсобного хозяйства, для ведения личного подсобного хозяйства, площадь: 500 +/- 63 кв. м, адрес (местоположение): Российская Федерация, Московская область, р-н Щелковский, Севернее п. Краснознаменский, южнее р. Клязьма, на поле № 21, кадастровый номер: 50:14:0040108:905 (ДОЛЯ В ПРАВЕ - 1/1);
- земельный участок, категория земель: земли населенных пунктов, разрешенное использование: для личного подсобного хозяйства, для ведения личного подсобного хозяйства, площадь: 500 +/- 63 кв. м, адрес (местоположение): Российская Федерация, Московская область, р-н Щелковский, Севернее п. Краснознаменский, южнее р. Клязьма, на поле № 21, кадастровый номер: 50:14:0040108:906 (ДОЛЯ В ПРАВЕ - 1/1);
- земельный участок, категория земель: земли населенных пунктов, разрешенное использование: для личного подсобного хозяйства, для ведения личного подсобного хозяйства, площадь: 500 +/- 63 кв. м, адрес (местоположение): Российская Федерация, Московская область, р-н Щелковский, Севернее п. Краснознаменский, южнее р. Клязьма, на поле № 21, кадастровый номер: 50:14:0040108:907 (ДОЛЯ В ПРАВЕ - 1/1);
- земельный участок, категория земель: земли населенных пунктов, разрешенное использование: для личного подсобного хозяйства, для ведения личного подсобного хозяйства, площадь: 500 +/- 63 кв. м, адрес (местоположение): Российская Федерация, Московская область, р-н Щелковский, Севернее п. Краснознаменский, южнее р. Клязьма, на поле № 21, кадастровый номер: 50:14:0040108:908 (ДОЛЯ В ПРАВЕ - 1/1);
- земельный участок, категория земель: земли населенных пунктов, разрешенное использование: для личного подсобного хозяйства, для ведения личного подсобного хозяйства, площадь: 500 +/- 63 кв. м, адрес (местоположение): Российская Федерация, Московская область, р-н Щелковский, Севернее п. Краснознаменский, южнее р. Клязьма, на поле № 21, кадастровый номер: 50:14:0040108:909 (ДОЛЯ В ПРАВЕ - 1/1);
- земельный участок, категория земель: земли населенных пунктов, разрешенное использование: для личного подсобного хозяйства, для ведения личного подсобного хозяйства, площадь: 500 +/- 63 кв. м, адрес (местоположение): Российская Федерация, Московская область, р-н Щелковский, Севернее п. Краснознаменский, южнее р. Клязьма, на поле № 21, кадастровый номер: 50:14:0040108:910 (ДОЛЯ В ПРАВЕ - 1/1);

- земельный участок, категория земель: земли населенных пунктов, разрешенное использование: для личного подсобного хозяйства, для ведения личного подсобного хозяйства, площадь: 500 +/- 63 кв. м, адрес (местоположение): Российская Федерация, Московская область, р-н Щелковский, Севернее п. Краснознаменский, южнее р. Клязьма, на поле № 21, кадастровый номер: 50:14:0040108:911 (ДОЛЯ В ПРАВЕ - 1/1);
- земельный участок, категория земель: земли населенных пунктов, разрешенное использование: для личного подсобного хозяйства, для ведения личного подсобного хозяйства, площадь: 500 +/- 63 кв. м, адрес (местоположение): Российская Федерация, Московская область, р-н Щелковский, Севернее п. Краснознаменский, южнее р. Клязьма, на поле № 21, кадастровый номер: 50:14:0040108:912 (ДОЛЯ В ПРАВЕ - 1/1);
- земельный участок, категория земель: земли населенных пунктов, разрешенное использование: для личного подсобного хозяйства, для ведения личного подсобного хозяйства, площадь: 500 +/- 63 кв. м, адрес (местоположение): Российская Федерация, Московская область, р-н Щелковский, Севернее п. Краснознаменский, южнее р. Клязьма, на поле № 21, кадастровый номер: 50:14:0040108:913 (ДОЛЯ В ПРАВЕ - 1/1);
- земельный участок, категория земель: земли населенных пунктов, разрешенное использование: для личного подсобного хозяйства, для ведения личного подсобного хозяйства, площадь: 1 071 +/- 93 кв. м, адрес (местоположение): Российская Федерация, Московская область, р-н Щелковский, Севернее п. Краснознаменский, южнее р. Клязьма, на поле № 21, кадастровый номер: 50:14:0040108:914 (ДОЛЯ В ПРАВЕ - 1/1);
- земельный участок, категория земель: земли населенных пунктов, разрешенное использование: для личного подсобного хозяйства, для ведения личного подсобного хозяйства, площадь: 500 +/- 63 кв. м, адрес (местоположение): Российская Федерация, Московская область, р-н Щелковский, Севернее п. Краснознаменский, южнее р. Клязьма, на поле № 21, кадастровый номер: 50:14:0040108:915 (ДОЛЯ В ПРАВЕ - 1/1);
- земельный участок, категория земель: земли населенных пунктов, разрешенное использование: для личного подсобного хозяйства, для ведения личного подсобного хозяйства, площадь: 500 +/- 63 кв. м, адрес (местоположение): Российская Федерация, Московская область, р-н Щелковский, Севернее п. Краснознаменский, южнее р. Клязьма, на поле № 21, кадастровый номер: 50:14:0040108:916 (ДОЛЯ В ПРАВЕ - 1/1);
- земельный участок, категория земель: земли населенных пунктов, разрешенное использование: для личного подсобного хозяйства, для ведения личного подсобного хозяйства, площадь: 500 +/- 63 кв. м, адрес (местоположение): Российская Федерация, Московская область, р-н Щелковский, Севернее п. Краснознаменский, южнее р. Клязьма, на поле № 21, кадастровый номер: 50:14:0040108:917 (ДОЛЯ В ПРАВЕ - 1/1);
- земельный участок, категория земель: земли населенных пунктов, разрешенное использование: для личного подсобного хозяйства, для ведения личного подсобного хозяйства, площадь: 500 +/- 63 кв. м, адрес (местоположение): Российская Федерация, Московская область, р-н Щелковский, Севернее п. Краснознаменский, южнее р. Клязьма, на поле № 21, кадастровый номер: 50:14:0040108:918 (ДОЛЯ В ПРАВЕ - 1/1);
- земельный участок, категория земель: земли населенных пунктов, разрешенное использование: для личного подсобного хозяйства, для ведения личного подсобного хозяйства, площадь: 500 +/- 63 кв. м, адрес (местоположение): Российская Федерация, Московская область, р-н Щелковский, Севернее п. Краснознаменский, южнее р. Клязьма, на поле № 21, кадастровый номер: 50:14:0040108:919 (ДОЛЯ В ПРАВЕ - 1/1);
- земельный участок, категория земель: земли населенных пунктов, разрешенное использование: для личного подсобного хозяйства, для ведения личного подсобного хозяйства, площадь: 500 +/- 63 кв. м, адрес (местоположение): Российская Федерация, Московская область, р-н Щелковский, Севернее п. Краснознаменский, южнее р. Клязьма, на поле № 21, кадастровый номер: 50:14:0040108:920 (ДОЛЯ В ПРАВЕ - 1/1);
- земельный участок, категория земель: земли населенных пунктов, разрешенное использование: для личного подсобного хозяйства, для ведения личного подсобного хозяйства, площадь: 500 +/- 63 кв. м, адрес (местоположение): Российская Федерация, Московская область, р-н Щелковский, Севернее п. Краснознаменский, южнее р. Клязьма, на поле № 21, кадастровый номер: 50:14:0040108:921 (ДОЛЯ В ПРАВЕ - 1/1);
- земельный участок, категория земель: земли населенных пунктов, разрешенное использование: для личного подсобного хозяйства, для ведения личного подсобного хозяйства, площадь: 500 +/- 63 кв. м, адрес (местоположение): Российская Федерация, Московская область, р-н Щелковский, Севернее п. Краснознаменский, южнее р. Клязьма, на поле № 21, кадастровый номер: 50:14:0040108:922 (ДОЛЯ В ПРАВЕ - 1/1);
- земельный участок, категория земель: земли населенных пунктов, разрешенное использование: для личного подсобного хозяйства, для ведения личного подсобного хозяйства, площадь: 500 +/- 63 кв. м, адрес (местоположение): Российская Федерация, Московская область, р-н

Щелковский, Севернее п. Краснознаменский, южнее р. Клязьма, на поле № 21, кадастровый номер: 50:14:0040108:923 (ДОЛЯ В ПРАВЕ - 1/1);

- земельный участок, категория земель: земли населенных пунктов, разрешенное использование: для личного подсобного хозяйства, для ведения личного подсобного хозяйства, площадь: 500 +/- 63 кв. м, адрес (местоположение): Российская Федерация, Московская область, р-н Щелковский, Севернее п. Краснознаменский, южнее р. Клязьма, на поле № 21, кадастровый номер: 50:14:0040108:924 (ДОЛЯ В ПРАВЕ - 1/1);
- земельный участок, категория земель: земли населенных пунктов, разрешенное использование: для личного подсобного хозяйства, для ведения личного подсобного хозяйства, площадь: 740 +/- 77 кв. м, адрес (местоположение): Российская Федерация, Московская область, р-н Щелковский, Севернее п. Краснознаменский, южнее р. Клязьма, на поле № 21, кадастровый номер: 50:14:0040108:925 (ДОЛЯ В ПРАВЕ - 1/1);
- земельный участок, категория земель: земли населенных пунктов, разрешенное использование: для личного подсобного хозяйства, для ведения личного подсобного хозяйства, площадь: 500 +/- 63 кв. м, адрес (местоположение): Российская Федерация, Московская область, р-н Щелковский, Севернее п. Краснознаменский, южнее р. Клязьма, на поле № 21, кадастровый номер: 50:14:0040108:926 (ДОЛЯ В ПРАВЕ - 1/1);
- земельный участок, категория земель: земли населенных пунктов, разрешенное использование: для личного подсобного хозяйства, для ведения личного подсобного хозяйства, площадь: 4 459 +/- 189 кв. м, адрес (местоположение): Российская Федерация, Московская область, р-н Щелковский, Севернее п. Краснознаменский, южнее р. Клязьма, на поле № 21, кадастровый номер: 50:14:0040108:927 (ДОЛЯ В ПРАВЕ - 1/1);
- земельный участок, категория земель: земли населенных пунктов, разрешенное использование: для личного подсобного хозяйства, для ведения личного подсобного хозяйства, площадь: 737 +/- 77 кв. м, адрес (местоположение): Российская Федерация, Московская область, р-н Щелковский, Севернее п. Краснознаменский, южнее р. Клязьма, на поле № 21, кадастровый номер: 50:14:0040108:928 (ДОЛЯ В ПРАВЕ - 1/1);
- земельный участок, категория земель: земли населенных пунктов, разрешенное использование: для личного подсобного хозяйства, для ведения личного подсобного хозяйства, площадь: 745 +/- 77 кв. м, адрес (местоположение): Российская Федерация, Московская область, р-н Щелковский, Севернее п. Краснознаменский, южнее р. Клязьма, на поле № 21, кадастровый номер: 50:14:0040108:929 (ДОЛЯ В ПРАВЕ - 1/1);
- земельный участок, категория земель: земли населенных пунктов, разрешенное использование: для личного подсобного хозяйства, для ведения личного подсобного хозяйства, площадь: 500 +/- 63 кв. м, адрес (местоположение): Российская Федерация, Московская область, р-н Щелковский, Севернее п. Краснознаменский, южнее р. Клязьма, на поле № 21, кадастровый номер: 50:14:0040108:930 (ДОЛЯ В ПРАВЕ - 1/1);
- земельный участок, категория земель: земли населенных пунктов, разрешенное использование: для личного подсобного хозяйства, для ведения личного подсобного хозяйства, площадь: 500 +/- 63 кв. м, адрес (местоположение): Российская Федерация, Московская область, р-н Щелковский, Севернее п. Краснознаменский, южнее р. Клязьма, на поле № 21, кадастровый номер: 50:14:0040108:931 (ДОЛЯ В ПРАВЕ - 1/1);
- земельный участок, категория земель: земли населенных пунктов, разрешенное использование: для личного подсобного хозяйства, для ведения личного подсобного хозяйства, площадь: 500 +/- 63 кв. м, адрес (местоположение): Российская Федерация, Московская область, р-н Щелковский, Севернее п. Краснознаменский, южнее р. Клязьма, на поле № 21, кадастровый номер: 50:14:0040108:932 (ДОЛЯ В ПРАВЕ - 1/1);
- земельный участок, категория земель: земли населенных пунктов, разрешенное использование: для личного подсобного хозяйства, для ведения личного подсобного хозяйства, площадь: 500 +/- 63 кв. м, адрес (местоположение): Российская Федерация, Московская область, р-н Щелковский, Севернее п. Краснознаменский, южнее р. Клязьма, на поле № 21, кадастровый номер: 50:14:0040108:933 (ДОЛЯ В ПРАВЕ - 1/1);
- земельный участок, категория земель: земли населенных пунктов, разрешенное использование: для личного подсобного хозяйства, для ведения личного подсобного хозяйства, площадь: 500 +/- 63 кв. м, адрес (местоположение): Российская Федерация, Московская область, р-н Щелковский, Севернее п. Краснознаменский, южнее р. Клязьма, на поле № 21, кадастровый номер: 50:14:0040108:934 (ДОЛЯ В ПРАВЕ - 1/1).

Отдельных частей объекты оценки не имеют.

Имущественные права, связанные с объектом (объектами) оценки.

На дату проведения оценки, оцениваемые объекты недвижимости принадлежат на праве общей долевой собственности владельцам инвестиционных паев Закрытого паевого инвестиционного фонда недвижимости «Сельскохозяйственный» под управлением Общества с ограниченной

ответственностью Управляющая компания «Резерв Эссет Менеджмент».

В соответствии с положениями статьи 11 Федерального закона «Об инвестиционных фондах» имущество, составляющее паевой инвестиционный фонд, является *общим имуществом владельцев инвестиционных паев и принадлежит им на праве общей долевой собственности*. Раздел имущества, составляющего паевой инвестиционный фонд, и выдел из него доли в натуре не допускаются, за исключением случаев, предусмотренных Федеральным законом «Об инвестиционных фондах».

Указанные обстоятельства ограничивают возможность указания реквизитов собственников объекта (объектов) оценки.

Данные о балансовой стоимости объекта (объектов) оценки представлены в табл. 3.

Таблица 3.

Данные о балансовой стоимости объекта (объектов) оценки

№ п/п	Кадастровый (или условный) номер объекта	Балансовая стоимость, руб.
1	50:14:0040108:893	не определена
2	50:14:0040108:894	не определена
3	50:14:0040108:895	не определена
4	50:14:0040108:896	не определена
5	50:14:0040108:897	не определена
6	50:14:0040108:898	не определена
7	50:14:0040108:899	не определена
8	50:14:0040108:900	не определена
9	50:14:0040108:901	не определена
10	50:14:0040108:902	не определена
11	50:14:0040108:903	не определена
12	50:14:0040108:904	не определена
13	50:14:0040108:905	не определена
14	50:14:0040108:906	не определена
15	50:14:0040108:907	не определена
16	50:14:0040108:908	не определена
17	50:14:0040108:909	не определена
18	50:14:0040108:910	не определена
19	50:14:0040108:911	не определена
20	50:14:0040108:912	не определена
21	50:14:0040108:913	не определена
22	50:14:0040108:914	не определена
23	50:14:0040108:915	не определена
24	50:14:0040108:916	не определена
25	50:14:0040108:917	не определена
26	50:14:0040108:918	не определена
27	50:14:0040108:919	не определена
28	50:14:0040108:920	не определена
29	50:14:0040108:921	не определена
30	50:14:0040108:922	не определена
31	50:14:0040108:923	не определена
32	50:14:0040108:924	не определена
33	50:14:0040108:925	не определена
34	50:14:0040108:926	не определена
35	50:14:0040108:927	не определена
36	50:14:0040108:928	не определена
37	50:14:0040108:929	не определена
38	50:14:0040108:930	не определена
39	50:14:0040108:931	не определена

№ п/п	Кадастровый (или условный) номер объекта	Балансовая стоимость, руб.
40	50:14:0040108:932	не определена
41	50:14:0040108:933	не определена
42	50:14:0040108:934	не определена

Источник: 1. Данные Заказчика.

Объекты оценки имеют обременения в виде *доверительного управления*. В соответствии со статьёй 1012 Гражданского кодекса по договору доверительного управления имуществом одна сторона (учредитель управления) передает другой стороне (доверительному управляющему) на определенный срок имущество в доверительное управление, а другая сторона обязуется осуществлять управление этим имуществом в интересах учредителя управления или указанного им лица (выгодоприобретателя). Передача имущества в доверительное управление не влечет перехода права собственности на него к доверительному управляющему. Осуществляя доверительное управление имуществом, доверительный управляющий вправе совершать в отношении этого имущества в соответствии с договором доверительного управления любые юридические и фактические действия в интересах выгодоприобретателя.

В соответствие с Федеральным законом «Об инвестиционных фондах» управляющая компания осуществляет доверительное управление паевым инвестиционным фондом путем совершения любых юридических и фактических действий в отношении составляющего его имущества, а также осуществляет все права, удостоверенные ценными бумагами, составляющими паевой инвестиционный фонд, включая право голоса по голосующим ценным бумагам. Управляющая компания вправе предъявлять иски и выступать ответчиком по искам в суде в связи с осуществлением деятельности по доверительному управлению паевым инвестиционным фондом.

Управляющая компания совершает сделки с имуществом, составляющим паевой инвестиционный фонд, от своего имени, указывая при этом, что она действует в качестве доверительного управляющего. Это условие считается соблюденным, если при совершении действий, не требующих письменного оформления, другая сторона информирована об их совершении доверительным управляющим в этом качестве, а в письменных документах после наименования доверительного управляющего сделана пометка "Д.У." и указано название паевого инвестиционного фонда.

Имущественные права, учитываемые при проведении оценки.

При оценке объектов оценки учитывается право собственности на объекты оценки, скидки на фактическое право общей долевой собственности и доверительное управление не вводятся. Объекты считаются свободными от ограничений (обременений) указанных прав, а именно свободными от обременений в виде залога, ипотеки и договоров аренды.

2.3. Описание количественных и качественных характеристик объекта (объектов) оценки

В качестве основных документов, устанавливающих количественные и качественные характеристики объекта (объектов) оценки, следует рассматривать документы, указанные в табл. 2.

Каждый объект недвижимости имеет специфическую систему качественных и количественных характеристик.

Качество - это совокупность свойств недвижимого имущества, определяющих его пригодность удовлетворять предъявляемым, в соответствии с функциональным назначением, требованиям.

Свойство - объективная особенность объекта, проявляющаяся при его эксплуатации, управлении или пользовании.

Показатели качества характеризуют одно или несколько свойств недвижимости, при этом показатели могут иметь количественное выражение или описываться вербально.

При проведении настоящей оценки состав количественных и качественных характеристик объекта (объектов) оценки определялся на основе представленного в Федеральном стандарте оценки «Оценка недвижимости (ФСО № 7)» перечня элементов сравнения, который необходимо использовать при реализации сравнительного подхода:

- передаваемые имущественные права, ограничения (обременения) этих прав;
- условия финансирования состоявшейся или предполагаемой сделки (вид оплаты, условия кредитования, иные условия);
- условия продажи (нетипичные для рынка условия, сделка между аффилированными лицами, иные условия);
- условия рынка (изменения цен за период между датами сделки и оценки, скидки к ценам предложений, иные условия);
- вид использования и (или) зонирование;

- местоположение объекта;
- физические характеристики объекта, в том числе свойства земельного участка, состояние объектов капитального строительства, соотношение площади земельного участка и площади его застройки, иные характеристики;
- экономические характеристики (уровень операционных расходов, условия аренды, состав арендаторов, иные характеристики);
- наличие движимого имущества, не связанного с недвижимостью;
- другие характеристики (элементы), влияющие на стоимость.

Указанные элементы сравнения так же можно использовать (в соответствии с положениями ФСО № 7) для определения других расчетных показателей, например арендных ставок, износа и устареваний, ставок капитализации и дисконтирования. Указанные в перечне характеристики детализировались и дополнялись на основе дополнительного анализа справочной и специальной литературы.

Характеристики объекта (объектов) оценки по таким элементам сравнения как передаваемые имущественные права, ограничения (обременения) этих прав описаны в разделе 2.1. и в дальнейшем не детализировались.

Анализ указанных в Федеральном стандарте оценки «Оценка недвижимости (ФСО № 7)» элементов сравнения показывает, что часть из них не связана непосредственно с объектом (объектами) оценки и зависит от внешних условий и факторов. К таким элементам сравнения можно отнести:

- условия финансирования состоявшейся или предполагаемой сделки (вид оплаты, условия кредитования, иные условия);
- условия продажи (нетипичные для рынка условия, сделка между аффилированными лицами, иные условия);
- условия рынка (изменения цен за период между датами сделки и оценки, скидки к ценам предложений, иные условия).

Данные элементы сравнения не детализировались и в перечень количественных и качественных характеристик объекта (объектов) оценки не включались.

Так же не детализировались и не включались в перечень количественных и качественных характеристик объекта (объектов) оценки следующие характеристики:

- состояние объектов капитального строительства;
- соотношение площади земельного участка и площади его застройки,

так как оцениваемые земельные участки являются незастроенными (на них отсутствуют улучшения).

В соответствии с положениями Федерального стандарта оценки «Оценка недвижимости (ФСО № 7)» объектами оценки могут выступать объекты недвижимости - застроенные земельные участки, незастроенные земельные участки, объекты капитального строительства, а также части земельных участков и объектов капитального строительства, жилые и нежилые помещения, вместе или по отдельности, с учетом связанных с ними имущественных прав, если это не противоречит действующему законодательству.

Таким образом, при проведении настоящей оценки детализация количественных и качественных характеристик проводилась по следующим элементам сравнения:

- вид использования и (или) зонирование;
- местоположение объекта;
- физические характеристики объекта, в части свойств земельного участка и иных характеристик;
- экономические характеристики (уровень операционных расходов, условия аренды, состав арендаторов, иные характеристики);
- наличие движимого имущества, не связанного с недвижимостью;
- другие характеристики (элементы), влияющие на стоимость.

1. Вид использования и (или) зонирование.

Вид использования для объектов оценки, соответствует виду использования оцениваемых объектов недвижимости.

Зонирование территорий населенных пунктов определяет вид использования или разрешенное использование (вид разрешенного использования) земельных участков и иных объектов недвижимости в градостроительстве, т.е. использование объектов недвижимости в соответствии с градостроительным регламентом и ограничения на использование указанных объектов, а также сервитуты.

В рамках настоящего отчета под понятием «Вид использования и (или) зонирование» понимается категория объекта (земельного участка) и его разрешенное использование (вид разрешенного

использования – ВРИ).

Вид разрешенного использования (ВРИ) — это установленное в публичном порядке допустимое функциональное использование земельного участка, а также существующих и возводимых на нем капитальных объектов.

Земли населенных пунктов могут иметь следующие виды разрешенного использования:

- индивидуальное жилищное строительство (ИЖС) – участки для этого вида строительства располагаются только на землях населенных пунктов.
- ведение личного подсобного хозяйства (ЛПХ) – участки располагаются на землях сельскохозяйственного назначения и землях населенных пунктов.
- дачное строительство (ДНТ – дачное некоммерческое товарищество) – участки чаще всего располагаются на землях сельскохозяйственного назначения, но встречается и на землях населенных пунктов, имеющих соответствующий вид разрешенного использования «Для дачного строительства».

Земли сельхоз назначения могут иметь следующие виды разрешенного использования:

- ведение личного подсобного хозяйства (ЛПХ)
- дачное строительство (ДНТ)
- садоводство (СНТ – садовое некоммерческое товарищество, СНП – садовое некоммерческое партнерство) – участки размещается исключительно на землях сельскохозяйственного назначения с соответствующим разрешенным использованием «Для ведения садоводства».

Особенности видов разрешенного использования земельных участков

Индивидуальное жилищное строительство

Участки под индивидуальное жилищное строительство могут находиться только на землях населенных пунктов. На земельных участках под ИЖС можно построить дом не выше трех этажей и получить регистрацию с конкретным адресом проживания – прописку.

Кроме того, к таким земельным участкам органы местного самоуправления обязаны провести все необходимые коммуникации и обеспечить доступ к социально значимым объектам (школы, детские сады, больницы и магазины).

Дачное некоммерческое товарищество, садовое некоммерческое товарищество, садовое некоммерческое партнерство

Этот вид разрешенного использования оптимален для строительства дачного или садового дома (как правило, небольшого). Такие участки располагаются как на землях населенных пунктов, так и на землях сельхоз назначения. Прописаться в такой недвижимости возможно.

Личное подсобное хозяйство

Строить дом на участке для ведения ЛПХ можно, если он находится на землях населенных пунктов. На таких участках можно строить дома не выше трех этажей и получить регистрацию. Если же участок располагается на земле сельхоз назначения, он предназначен только для сельхоз производства и построить свой дом там будет невозможно.

Данные о категории и разрешенном использовании объекта (объектов) оценки представлены в табл. 3.

Таблица 4.

Данные о категории и разрешенном использовании объекта (объектов) оценки

№ п/п	Кадастровый (или условный) номер объекта	Категория объекта	Разрешенное использование объекта	Примечание
1	50:14:0040108:893	земли населенных пунктов	для личного подсобного хозяйства, для ведения личного подсобного хозяйства	ликвидный (основной) участок, предназначенный для ИЖС
2	50:14:0040108:894	земли населенных пунктов	для личного подсобного хозяйства, для ведения личного подсобного хозяйства	ликвидный (основной) участок, предназначенный для ИЖС
3	50:14:0040108:895	земли населенных пунктов	для личного подсобного хозяйства, для ведения личного подсобного хозяйства	ликвидный (основной) участок, предназначенный для ИЖС
4	50:14:0040108:896	земли населенных пунктов	для личного подсобного хозяйства, для ведения личного подсобного хозяйства	ликвидный (основной) участок, предназначенный для ИЖС
5	50:14:0040108:897	земли населенных пунктов	для личного подсобного хозяйства, для ведения личного подсобного хозяйства	ликвидный (основной) участок, предназначенный для ИЖС
6	50:14:0040108:898	земли населенных пунктов	для личного подсобного хозяйства, для ведения личного подсобного хозяйства	ликвидный (основной) участок, предназначенный для ИЖС
7	50:14:0040108:899	земли населенных пунктов	для личного подсобного хозяйства, для ведения личного подсобного хозяйства	ликвидный (основной) участок, предназначенный для ИЖС
8	50:14:0040108:900	земли населенных пунктов	для личного подсобного хозяйства, для ведения личного подсобного хозяйства	ликвидный (основной) участок, предназначенный для ИЖС
9	50:14:0040108:901	земли населенных пунктов	для личного подсобного хозяйства, для ведения личного подсобного хозяйства	ликвидный (основной) участок, предназначенный для ИЖС
10	50:14:0040108:902	земли населенных пунктов	для личного подсобного хозяйства, для ведения личного подсобного хозяйства	ликвидный (основной) участок, предназначенный для ИЖС
11	50:14:0040108:903	земли населенных пунктов	для личного подсобного хозяйства, для ведения личного подсобного хозяйства	ликвидный (основной) участок, предназначенный для ИЖС
12	50:14:0040108:904	земли населенных пунктов	для личного подсобного хозяйства, для ведения личного подсобного хозяйства	ликвидный (основной) участок, предназначенный для ИЖС
13	50:14:0040108:905	земли населенных пунктов	для личного подсобного хозяйства, для ведения личного подсобного хозяйства	ликвидный (основной) участок, предназначенный для ИЖС
14	50:14:0040108:906	земли населенных пунктов	для личного подсобного хозяйства, для ведения личного подсобного хозяйства	ликвидный (основной) участок, предназначенный для ИЖС
15	50:14:0040108:907	земли населенных пунктов	для личного подсобного хозяйства, для ведения личного подсобного хозяйства	ликвидный (основной) участок, предназначенный для ИЖС
16	50:14:0040108:908	земли населенных пунктов	для личного подсобного хозяйства, для ведения личного подсобного хозяйства	ликвидный (основной) участок, предназначенный для ИЖС
17	50:14:0040108:909	земли населенных пунктов	для личного подсобного хозяйства, для ведения личного подсобного хозяйства	ликвидный (основной) участок, предназначенный для ИЖС
18	50:14:0040108:910	земли населенных пунктов	для личного подсобного хозяйства, для ведения личного подсобного хозяйства	ликвидный (основной) участок, предназначенный для ИЖС
19	50:14:0040108:911	земли населенных пунктов	для личного подсобного хозяйства, для ведения личного подсобного хозяйства	ликвидный (основной) участок, предназначенный для ИЖС
20	50:14:0040108:912	земли населенных пунктов	для личного подсобного хозяйства, для ведения личного подсобного хозяйства	ликвидный (основной) участок, предназначенный для ИЖС
21	50:14:0040108:913	земли населенных пунктов	для личного подсобного хозяйства, для ведения личного подсобного хозяйства	ликвидный (основной) участок, предназначенный для ИЖС
22	50:14:0040108:914	земли населенных пунктов	для личного подсобного хозяйства, для ведения личного подсобного хозяйства	ликвидный (основной) участок, предназначенный для ИЖС
23	50:14:0040108:915	земли населенных пунктов	для личного подсобного хозяйства, для ведения личного подсобного хозяйства	ликвидный (основной) участок, предназначенный для ИЖС
24	50:14:0040108:916	земли населенных пунктов	для личного подсобного хозяйства, для ведения личного подсобного хозяйства	ликвидный (основной) участок, предназначенный для ИЖС
25	50:14:0040108:917	земли населенных	для личного подсобного хозяйства, для ведения личного	ликвидный (основной) участок, предназначенный для ИЖС

№ п/п	Кадастровый (или условный) номер объекта	Категория объекта	Разрешенное использование объекта	Примечание
		пунктов	подсобного хозяйства	
26	50:14:0040108:918	земли населенных пунктов	для личного подсобного хозяйства, для ведения личного подсобного хозяйства	ликвидный (основной) участок, предназначенный для ИЖС
27	50:14:0040108:919	земли населенных пунктов	для личного подсобного хозяйства, для ведения личного подсобного хозяйства	ликвидный (основной) участок, предназначенный для ИЖС
28	50:14:0040108:920	земли населенных пунктов	для личного подсобного хозяйства, для ведения личного подсобного хозяйства	ликвидный (основной) участок, предназначенный для ИЖС
29	50:14:0040108:921	земли населенных пунктов	для личного подсобного хозяйства, для ведения личного подсобного хозяйства	ликвидный (основной) участок, предназначенный для ИЖС
30	50:14:0040108:922	земли населенных пунктов	для личного подсобного хозяйства, для ведения личного подсобного хозяйства	ликвидный (основной) участок, предназначенный для ИЖС
31	50:14:0040108:923	земли населенных пунктов	для личного подсобного хозяйства, для ведения личного подсобного хозяйства	ликвидный (основной) участок, предназначенный для ИЖС
32	50:14:0040108:924	земли населенных пунктов	для личного подсобного хозяйства, для ведения личного подсобного хозяйства	ликвидный (основной) участок, предназначенный для ИЖС
33	50:14:0040108:925	земли населенных пунктов	для личного подсобного хозяйства, для ведения личного подсобного хозяйства	ликвидный (основной) участок, предназначенный для ИЖС
34	50:14:0040108:926	земли населенных пунктов	для личного подсобного хозяйства, для ведения личного подсобного хозяйства	ликвидный (основной) участок, предназначенный для ИЖС
35	50:14:0040108:927	земли населенных пунктов	для личного подсобного хозяйства, для ведения личного подсобного хозяйства	неликвидный (вспомогательный) участок, предназначенный для устройства внутренних проездов и дорог
36	50:14:0040108:928	земли населенных пунктов	для личного подсобного хозяйства, для ведения личного подсобного хозяйства	ликвидный (основной) участок, предназначенный для ИЖС
37	50:14:0040108:929	земли населенных пунктов	для личного подсобного хозяйства, для ведения личного подсобного хозяйства	неликвидный (вспомогательный) участок, предназначенный для устройства внутренних проездов и дорог
38	50:14:0040108:930	земли населенных пунктов	для личного подсобного хозяйства, для ведения личного подсобного хозяйства	ликвидный (основной) участок, предназначенный для ИЖС
39	50:14:0040108:931	земли населенных пунктов	для личного подсобного хозяйства, для ведения личного подсобного хозяйства	ликвидный (основной) участок, предназначенный для ИЖС
40	50:14:0040108:932	земли населенных пунктов	для личного подсобного хозяйства, для ведения личного подсобного хозяйства	ликвидный (основной) участок, предназначенный для ИЖС
41	50:14:0040108:933	земли населенных пунктов	для личного подсобного хозяйства, для ведения личного подсобного хозяйства	ликвидный (основной) участок, предназначенный для ИЖС
42	50:14:0040108:934	земли населенных пунктов	для личного подсобного хозяйства, для ведения личного подсобного хозяйства	ликвидный (основной) участок, предназначенный для ИЖС

Источник: 1. Анализ Оценщиком документов, представленных в табл. 2.

2. Местоположение объекта (объектов).

Одним из основных фактором, определяющим стоимость объекта недвижимости так же, как и незастроенного земельного участка, является его местоположение.

При проведении настоящей оценки классификация характеристики местоположения принята на основе анализа данных представленных в издании «Справочник оценщика недвижимости - 2018. Земельные участки. Часть 1. Территориальные характеристики и корректирующие коэффициенты на локальное местоположение. Под редакцией Лейфера Л.А.», Нижний Новгород, 2018 год. Местоположение объекта (объектов) недвижимости описывается следующими характеристиками:

- адрес объекта (объектов) недвижимости (субъект, город, район, улица, дом);
- типовая территориальная зона в пределах региона (областные центры, столицы республик, города Федерального значения – ТЗ № 1 «Областной центр»; населенные пункты, расположенные в непосредственной близости от областного центра, с удобной транспортной доступностью – ТЗ № 2 «Населенные пункты в ближайшей окрестности областного центра»; райцентры и поселки городского типа с развитой промышленностью – ТЗ № 3 (Райцентры с

развитой промышленностью»; райцентры и поселки городского типа сельскохозяйственных районов – ТЗ № 4 «Райцентры сельскохозяйственных районов»; прочие населенные пункты до 20 тыс. чел. (поселки, сельские поселения, деревни и т.п.) – ТЗ № 5 «Прочие населенные пункты»), в ряде случаев может использоваться показатель удаления от ключевой ценовой зоны в пределах региона (для Московской области данный показатель определен в соответствии с данными, представленными в информационно – аналитическом бюллетене рынка недвижимости «RWAY» и включает в себя следующие ценовые зоны: «в пределах 15 км от МКАД», «в пределах от 16 до 30 км от МКАД», «в пределах от 31 до 50 км от МКАД»);

- типовая территориальная зона в пределах города (культурный и исторический центр (самый дорогой район; может включать зоны, находящиеся в разных административных районах города) – ТЗ № 1; центры административных районов города, зоны точеной застройки (территории бизнес центров и крупных торговых центров) – ТЗ № 2; спальные микрорайоны современной высотной застройки, жилые кварталы (кварталы застройки после 90-х годов современными высокоэтажными зданиями) – ТЗ № 3; спальные микрорайоны среднеэтажной застройки (кварталы застройки до 90-х годов среднеэтажными зданиями (6-9 этажей)) – ТЗ № 4; окраины городов, промзоны (окраины городов, районы вокруг крупных промпредприятий, промзоны, территории старой застройки) – ТЗ № 5; районы крупных автомагистралей (районы, расположенные вдоль автомобильных магистралей, соединяющих центры административных районов, а также магистрали, по которым автомобили следуют в направлении основных транспортных узлов города) – ТЗ № 6), в ряде случаев может использоваться показатель удаления от ключевой типовой территориальной зоны в пределах города.

Данные об адресе объекта (объектов) оценки представлены в табл. 5.

Таблица 5.

Данные об адресе объекта (объектов) оценки

Кадастровый (или условный) номер объекта	Адрес объекта
Все объекты, указанные в Задании на оценку	Российская Федерация, Московская область, р-н Щелковский, Севернее п. Краснознаменский, южнее р. Клязьма, на поле № 21

Источник: 1. Анализ Оценщиком документов, представленных в табл. 2.

Местоположение объекта (объектов) оценки представлено на фрагментах карты Московской области (рис. 1 и рис. 2).

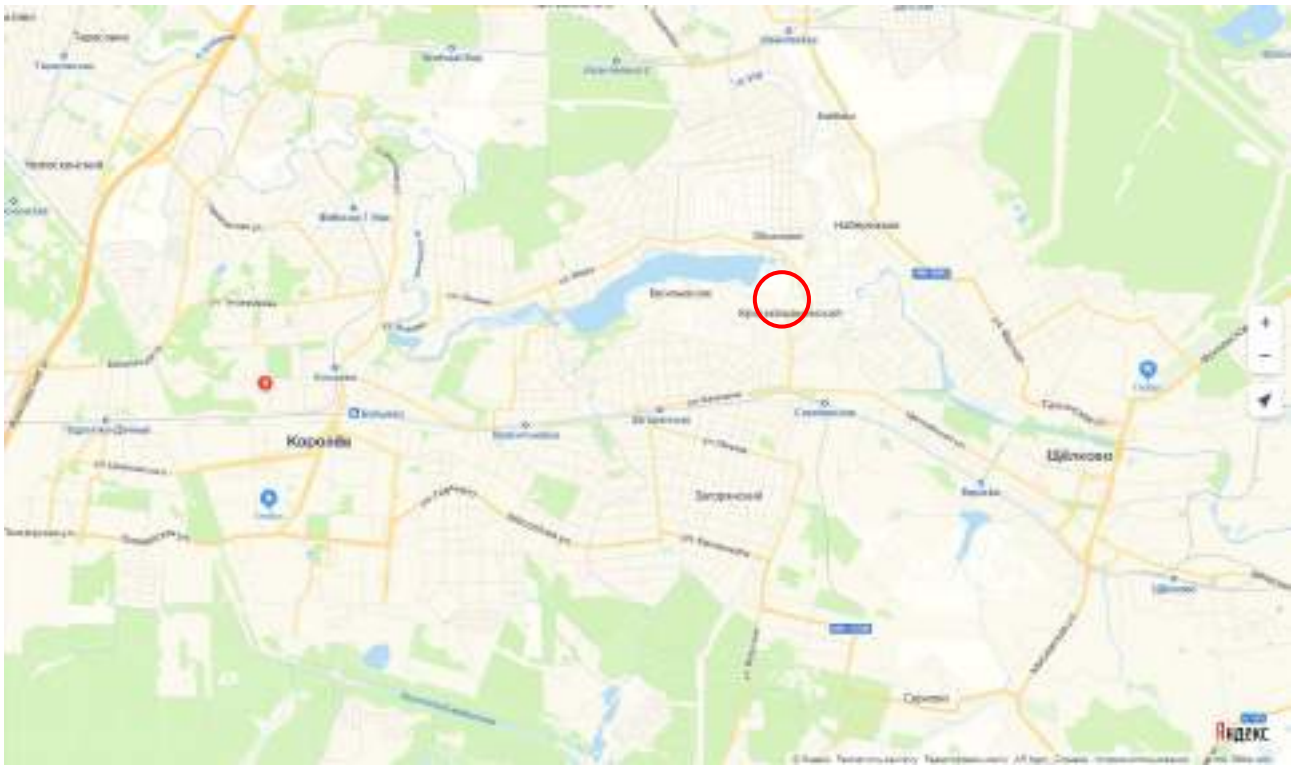

Рис. 1. Местоположение объектов оценки.

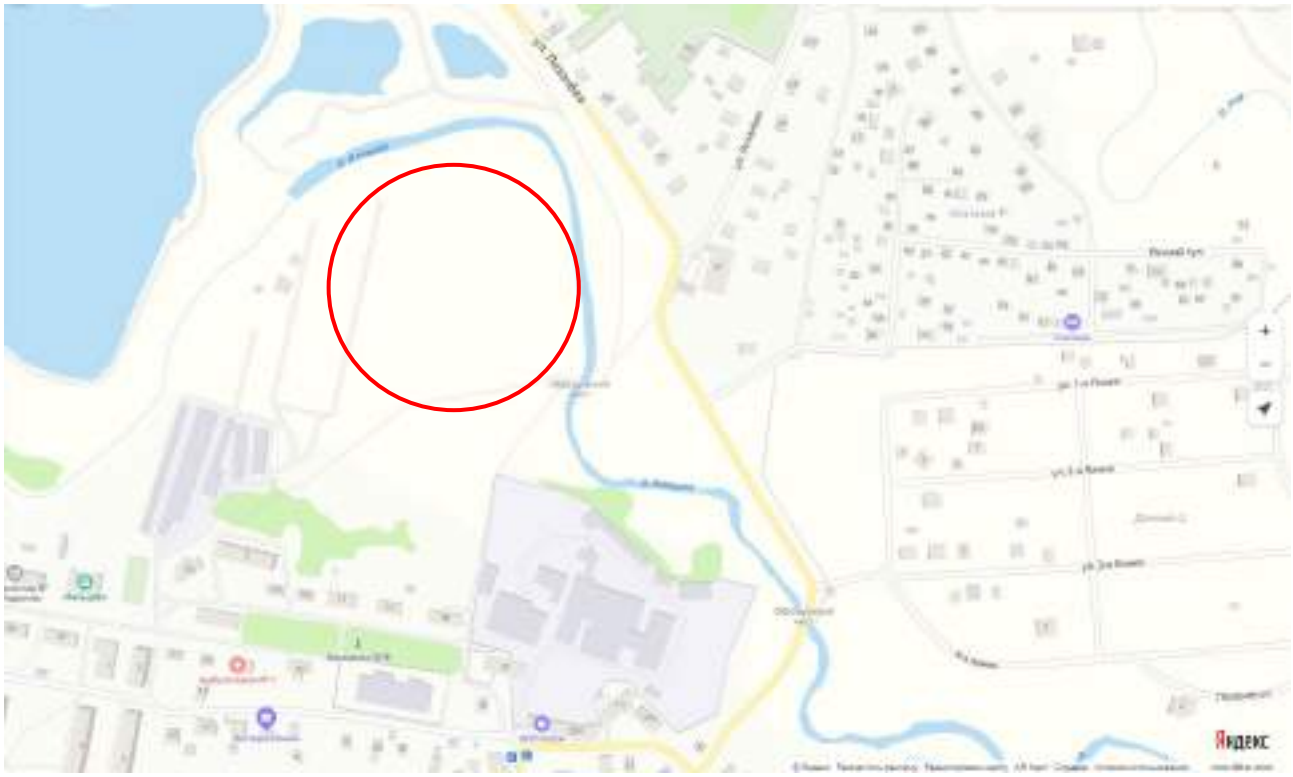

Рис. 2. Местоположение объектов оценки.

Прочие характеристики местоположения представлены в табл. 6.

Таблица 6.

Характеристики местоположения объекта (объектов) оценки

Кадастровый (или условный) номер объекта	Типовая территориальная зона в пределах региона	Типовая зона территориальная в пределах города	Удаление от МКАД
Все объекты, указанные в Задании на оценку	в пределах от 16 до 30 км от МКАД	не определялась, так как объект расположен вне города	20 км по Ярославскому шоссе

Источник: 1. Анализ Оценщиком документов, представленных в табл. 2.
2. «Справочник оценщика недвижимости - 2018. Земельные участки. Часть 1. Территориальные характеристики и корректирующие коэффициенты на локальное местоположение. Под редакцией Лейфера Л.А.», Нижний Новгород, 2018 год.
3. https://maps.yandex.ru/

3. Физические характеристики, в части свойств земельного участка и иных характеристик.

При проведении настоящей оценки учитывались следующие физические характеристики объекта (объектов) оценки:

- площадь;
- наличие коммуникаций;
- рельеф объекта;
- форма объекта.

Физические характеристики объекта (объектов) оценки представлены в табл. 7.

Таблица 7.

Физические характеристики объекта (объектов) оценки

№ п/п	Кадастровый (или условный) номер	Площадь по документу, кв. м	Площадь для расчетов, кв. м	Наличие коммуникаций	Рельеф объекта	Форма объекта
1	50:14:0040108:893	2 200 +/- 133	2 200,0	электричество по границе (нет)	ровный	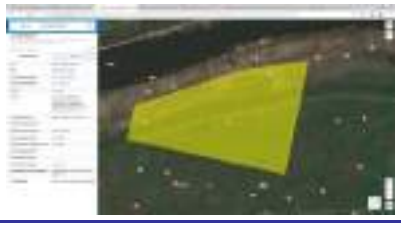

№ п/п	Кадастровый (или условный) номер	Площадь по документу, кв. м	Площадь для расчетов, кв. м	Наличие коммуникаций	Рельеф объекта	Форма объекта
2	50:14:0040108:894	500 +/- 63	500,0	электричество по границе (нет)	ровный	
3	50:14:0040108:895	500 +/- 63	500,0	электричество по границе (нет)	ровный	
4	50:14:0040108:896	500 +/- 63	500,0	электричество по границе (нет)	ровный	
5	50:14:0040108:897	500 +/- 63	500,0	электричество по границе (нет)	ровный	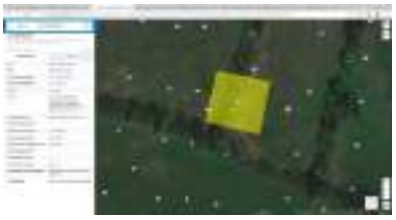
6	50:14:0040108:898	500 +/- 63	500,0	электричество по границе (нет)	ровный	
7	50:14:0040108:899	500 +/- 63	500,0	электричество по границе (нет)	ровный	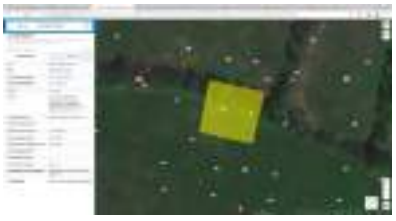
8	50:14:0040108:900	500 +/- 63	500,0	электричество по границе (нет)	ровный	
9	50:14:0040108:901	500 +/- 63	500,0	электричество по границе (нет)	ровный	

№ п/п	Кадастровый (или условный) номер	Площадь по документу, кв. м	Площадь для расчетов, кв. м	Наличие коммуникаций	Рельеф объекта	Форма объекта
10	50:14:0040108:902	500 +/- 63	500,0	электричество по границе (нет)	ровный	
11	50:14:0040108:903	500 +/- 63	500,0	электричество по границе (нет)	ровный	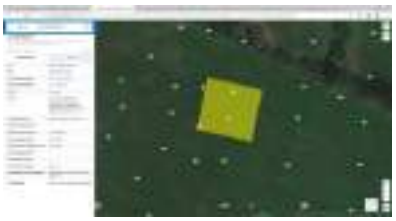
12	50:14:0040108:904	500 +/- 63	500,0	электричество по границе (нет)	ровный	
13	50:14:0040108:905	500 +/- 63	500,0	электричество по границе (нет)	ровный	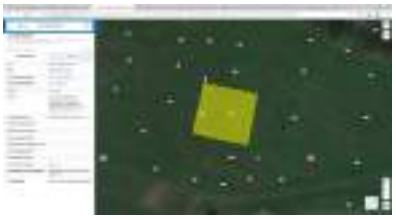
14	50:14:0040108:906	500 +/- 63	500,0	электричество по границе (нет)	ровный	
15	50:14:0040108:907	500 +/- 63	500,0	электричество по границе (нет)	ровный	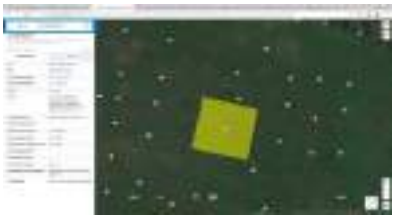
16	50:14:0040108:908	500 +/- 63	500,0	электричество по границе (нет)	ровный	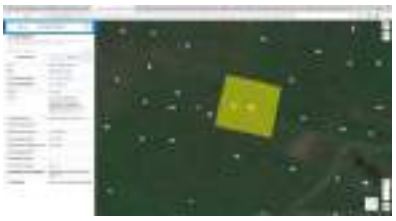
17	50:14:0040108:909	500 +/- 63	500,0	электричество по границе (нет)	ровный	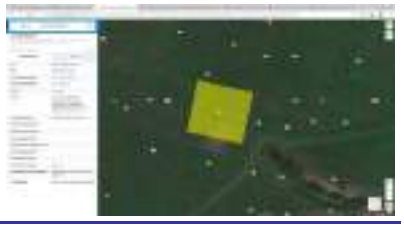

№ п/п	Кадастровый (или условный) номер	Площадь по документу, кв. м	Площадь для расчетов, кв. м	Наличие коммуникаций	Рельеф объекта	Форма объекта
18	50:14:0040108:910	500 +/- 63	500,0	электричество по границе (нет)	ровный	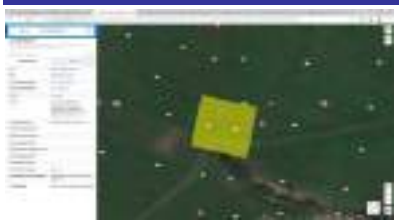
19	50:14:0040108:911	500 +/- 63	500,0	электричество по границе (нет)	ровный	
20	50:14:0040108:912	500 +/- 63	500,0	электричество по границе (нет)	ровный	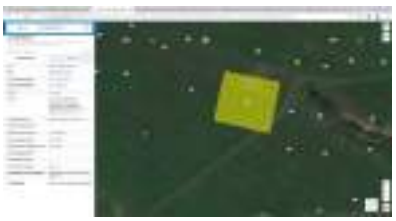
21	50:14:0040108:913	500 +/- 63	500,0	электричество по границе (нет)	ровный	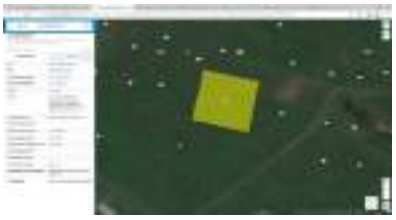
22	50:14:0040108:914	1 071 +/- 93	1 071,0	электричество по границе (нет)	ровный	
23	50:14:0040108:915	500 +/- 63	500,0	электричество по границе (нет)	ровный	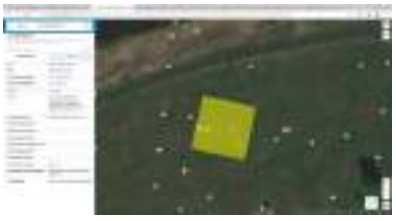
24	50:14:0040108:916	500 +/- 63	500,0	электричество по границе (нет)	ровный	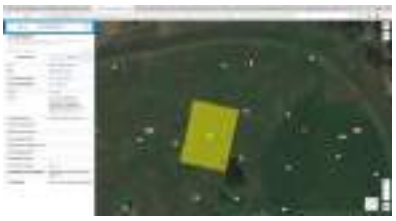
25	50:14:0040108:917	500 +/- 63	500,0	электричество по границе (нет)	ровный	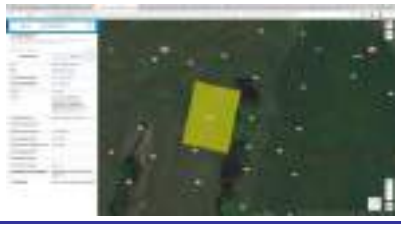

№ п/п	Кадастровый (или условный) номер	Площадь по документу, кв. м	Площадь для расчетов, кв. м	Наличие коммуникаций	Рельеф объекта	Форма объекта
26	50:14:0040108:918	500 +/- 63	500,0	электричество по границе (нет)	ровный	
27	50:14:0040108:919	500 +/- 63	500,0	электричество по границе (нет)	ровный	
28	50:14:0040108:920	500 +/- 63	500,0	электричество по границе (нет)	ровный	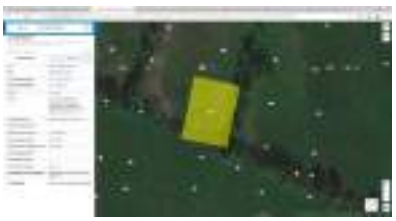
29	50:14:0040108:921	500 +/- 63	500,0	электричество по границе (нет)	ровный	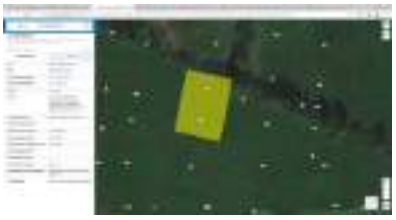
30	50:14:0040108:922	500 +/- 63	500,0	электричество по границе (нет)	ровный	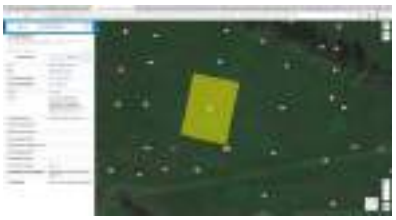
31	50:14:0040108:923	500 +/- 63	500,0	электричество по границе (нет)	ровный	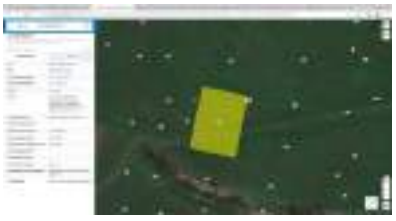
32	50:14:0040108:924	500 +/- 63	500,0	электричество по границе (нет)	ровный	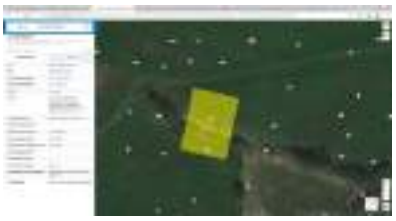
33	50:14:0040108:925	740 +/- 77	740,0	электричество по границе (нет)	ровный	

№ п/п	Кадастровый (или условный) номер	Площадь по документу, кв. м	Площадь для расчетов, кв. м	Наличие коммуникаций	Рельеф объекта	Форма объекта
34	50:14:0040108:926	500 +/- 63	500,0	электричество по границе (нет)	ровный	
35	50:14:0040108:927	4 459 +/- 189	4 459,0	электричество по границе (нет)	ровный	
36	50:14:0040108:928	737 +/- 77	737,0	электричество по границе (нет)	ровный	
37	50:14:0040108:929	745 +/- 77	745,0	электричество по границе (нет)	ровный	
38	50:14:0040108:930	500 +/- 63	500,0	электричество по границе (нет)	ровный	
39	50:14:0040108:931	500 +/- 63	500,0	электричество по границе (нет)	ровный	
40	50:14:0040108:932	500 +/- 63	500,0	электричество по границе (нет)	ровный	
41	50:14:0040108:933	500 +/- 63	500,0	электричество по границе (нет)	ровный	

№ п/п	Кадастровый (или условный) номер	Площадь по документу, кв. м	Площадь для расчетов, кв. м	Наличие коммуникаций	Рельеф объекта	Форма объекта
42	50:14:0040108:934	500 +/- 63	500,0	электричество по границе (нет)	ровный	

Источник: 1. Анализ Оценщиком документов, представленных в табл. 2.
2. http://maps.rosreestr.ru/PortalOnline/.

Результаты фотофиксации (осмотра) объекта (объектов) оценки представлены на фото 1-6.

Фото 1. Общий вид объекта (объектов) оценки

Фото 2. Общий вид объекта (объектов) оценки

Фото 3. Общий вид объекта (объектов) оценки

Фото 4. Общий вид объекта (объектов) оценки

Фото 5. Общий вид объекта (объектов) оценки

Фото 6. Общий вид объекта (объектов) оценки

4. Экономические характеристики (уровень операционных расходов, условия аренды, состав арендаторов, иные характеристики).

Данные об экономических характеристиках объекта (объектов) оценки представлены в табл. 8.

Таблица 8.

Данные об экономических характеристиках объекта (объектов) оценки

Кадастровый (или условный) номер объекта	Уровень операционных расходов	Условия аренды	Состав арендаторов	Иные характеристики
Все объекты, указанные в Задании на оценку	земельный налог в соответствии с законодательством	н/д	н/д	н/д

Источник: 1. Анализ Оценщиком документов, представленных в табл. 2.

5. Наличие движимого имущества, не связанного с недвижимостью.

Данные о наличии движимого имущества, не связанного с недвижимостью представлены в табл. 9.

Таблица 9.

Данные о наличии движимого имущества, не связанного с недвижимостью

Кадастровый (или условный) номер объекта	Данные о наличии движимого имущества, не связанного с недвижимостью
Все объекты, указанные в Задании на оценку	отсутствует

Источник: 1. Анализ Оценщиком документов, представленных в табл. 2.

6. Другие характеристики (элементы), влияющие на стоимость.

При проведении настоящей оценки к другим характеристикам (элементам) были отнесены сведения о наличии подъездных дорог к объектам оценки, сведения о наличии факторов, повышающих стоимость объектов, сведения о близости к объектам, нарушающим экологию местности (табл. 10, 11).

Таблица 10.

Данные о других характеристиках объекта (объектов) оценки

Кадастровый (или условный) номер	Наличие подъездных дорог	Наличие факторов, повышающих стоимость объектов	Сведения о близости к объектам, нарушающим экологию местности
Все объекты, указанные в Задании на оценку	в наличии	близость водоёма (р. Клязьма)	нет

Источник: 1. Анализ Оценщиком документов, представленных в табл. 2. 2. Результаты осмотра.

Таблица 11.

Данные о других характеристиках объекта (объектов) оценки

Кадастровый (или условный) номер	Обеспеченность собственными внутренними автодорогами и площадками с твердым покрытием	Наличие ограждения по периметру деревянным или металлическим забором	Наличие системы освещения территории	Наличие охраны территории
Все объекты, указанные в Задании на оценку	нет	нет	нет	нет

Источник: 1. Анализ Оценщиком документов, представленных в табл. 2. 2. Результаты осмотра.

2.4. Описание текущего использования объекта (объектов) оценки

По состоянию на дату проведения оценки, оцениваемые объекты используются как инвестиционные объекты – вложение денежных средств паевого инвестиционного фонда с целью получения в перспективе дохода от перепродажи или сдачи объектов в аренду.

2.5. Описание других факторов и характеристик, относящихся к объекту (объектам) оценки

При анализе прочих данных, представленных Заказчиком, другие факторы и характеристики, относящиеся к объекту (объектам) оценки, существенно влияющие на его (их) стоимость, не выявлены.

РАЗДЕЛ III. АНАЛИЗ РЫНКА ОБЪЕКТА (ОБЪЕКТОВ) ОЦЕНКИ

3.1. Общие положения

В соответствии с требованиями Федерального стандарта оценки «Требования к отчету об оценке (ФСО № 3)» *вне зависимости от вида оценки* в отчете об оценке должен содержаться анализ рынка объекта оценки, ценообразующих факторов, а также внешних факторов, влияющих на его стоимость.

В соответствии с требованиями Федерального стандарта оценки «Оценка недвижимости (ФСО № 7)» для определения стоимости недвижимости оценщик исследует рынок в тех его сегментах, к которым относятся фактическое использование оцениваемого объекта и другие виды использования, необходимые для определения его стоимости. Анализ рынка недвижимости выполняется в следующей последовательности:

- анализ влияния общей политической и социально-экономической обстановки в стране и регионе расположения объекта оценки на рынок оцениваемого объекта, в том числе тенденций, наметившихся на рынке, в период, предшествующий дате оценки;
- определение сегмента рынка, к которому принадлежит оцениваемый объект. Если рынок недвижимости неразвит и данных, позволяющих составить представление о ценах сделок и (или) предложений с сопоставимыми объектами недвижимости, недостаточно, допускается расширить территорию исследования за счет территорий, схожих по экономическим характеристикам с местоположением оцениваемого объекта;
- анализ фактических данных о ценах сделок и (или) предложений с объектами недвижимости из сегментов рынка, к которым может быть отнесен оцениваемый объект при фактическом, а также при альтернативных вариантах его использования, с указанием интервала значений цен;
- анализ основных факторов, влияющих на спрос, предложение и цены сопоставимых объектов недвижимости, например ставки доходности, периоды окупаемости инвестиций на рынке недвижимости, с приведением интервалов значений этих факторов;
- основные выводы относительно рынка недвижимости в сегментах, необходимых для оценки объекта, например динамика рынка, спрос, предложение, объем продаж, емкость рынка, мотивации покупателей и продавцов, ликвидность, колебания цен на рынке оцениваемого объекта и другие выводы.

Объем исследований определяется оценщиком исходя из принципа достаточности.

Применительно к процессу определения справедливой стоимости при анализе рынка дополнительно решается задача определение исходных данных для методов оценки.

3.2. Анализ рынка недвижимости

3.2.1. Анализ влияния общей политической и социально-экономической обстановки на рынок

В данном подразделе проводится анализ влияния общей политической и социально-экономической обстановки в стране и регионе расположения объектов оценки на рынок оцениваемых объектов, в том числе тенденций, наметившихся на рынке, в период, предшествующий дате оценки.

Оцениваемые объекты непосредственно связаны с рынком земли. В общем случае, рынок земли представляет собой механизм, регулирующий отношение спроса и предложения на основе проведения операций по купле-продаже и аренде земельных участков.

Рынок недвижимости, в целом, и рынок земли, в частности, находится под непосредственным влиянием факторов, определяющих социально-экономическое развитие как страны в целом, так и отдельных регионов, и факторов, определяющих политическую стабильность. Фактически рынок недвижимости повторяет тенденции развития экономики страны (региона) с определенным временным лагом. В общем случае можно выделить три основных состояния экономики страны (региона), а именно:

- экономический рост;
- стагнация;
- экономический кризис.

Экономический рост - это увеличение объёма производства продукции в национальной экономике за определённый период времени (как правило, за год). Выделяют два вида экономического роста: экстенсивный рост и интенсивный рост.

Экстенсивный рост реализуется за счёт количественного увеличения ресурса, при этом средняя производительность труда существенно не изменяется.

Интенсивный рост реализуется за счет совершенствования и повышения качества систем управления, технологий, использования инноваций, модернизации производств и повышения качества человеческого капитала.

Стагнация - состояние экономики, характеризующееся застоем производства и торговли на протяжении длительного периода. Стагнация сопровождается увеличением численности безработных, снижением заработной платы и уровня жизни населения. Выражается в нулевых или незначительных темпах роста, неизменной структуре экономики, её невосприимчивости к нововведениям, научно-техническому прогрессу.

Экономический кризис характеризуется падением производства, происходящим в значительных масштабах. Вызывается внеэкономическими причинами и связан с нарушением нормального хода (экономического) воспроизводства под влиянием стихийных бедствий или политических действий (различных запретов, войн и т. п.). Следствием экономического кризиса является уменьшение реального валового национального продукта, массовые банкротства и безработица, снижение жизненного уровня населения.

1. Основные тенденции социально-экономического развития РФ в 2006-2019 г.г.

Данные об основных тенденциях социально-экономического развития Российской Федерации в период с 2006 г. по 2019 г. представлены в табл. 12.

Таблица 12.

Данные об основных тенденциях социально-экономического развития Российской Федерации с 2006 – 2019 г.г.

Показатели	2007 г.	2008 г.	2009 г.	2010 г.	2011 г.	2012 г.	2013 г.	2014 г.	2015 г.	2016 г.	2017 г.	2018 г.	2019 г.
ВВП	108,5	105,2	92,2	104,5	104,3	103,7	101,8	100,7	97,2	99,8	101,5	102,3	103,6
Индекс-дефлятор ВВП	113,8	118,0	102,0	114,2	115,9	109,1	105,4	107,5	108,2	103,6	105,2	108,0	103,4
Индекс потребительских цен, на конец периода	111,9	113,3	108,8	108,8	106,1	106,6	106,5	111,4	112,9	105,4	102,5	104,3	103,0
Индекс промышленного производства	106,80	100,60	89,30	107,30	105,00	103,40	100,40	101,70	96,60	101,1	102,1	102,9	102,3
Обрабатывающие производства	110,50	100,50	84,80	110,60	108,00	105,10	100,50	102,10	94,60	100,1	100,1	102,6	103,9
Индекс производства продукции сельского хозяйства	103,30	110,80	101,40	88,70	123,00	95,20	105,80	103,50	103,00	104,8	101,2	100,4	104,0
Инвестиции в основной капитал	123,80	109,50	86,50	106,30	110,80	106,80	100,80	98,50	89,90	99,10	104,4	102,9	103,0
Объемы работ по виду деятельности «Строительство»	118,2	112,8	86,8	105,0	105,10	102,50	100,10	97,70	93,0	95,70	100,5	105,3	105,4
Ввод в действие жилых домов	120,95	104,74	93,45	97,5	106,68	105,46	107,31	119,43	101,31	93,50	102,80	103,2	104,2
Реальные располагаемые денежные доходы населения	112,1	102,4	103	105,9	100,5	104,6	104	99,3	96,07	94,10	99,993	103,4	104,3
Реальная заработная плата	117,2	111,5	96,5	105,2	102,8	108,4	104,8	101,2	91,0	100,6	102,9	106,9	114,9
Среднемесячная начисленная номинальная заработная плата, руб.	12 971	16 488	17 832	19 959	22 185	25 360	28 381	30 900	32 418	36 703	39 167	43 008	47 468
Уровень безработицы к экономически активному населению (на конец периода)	6,0	6,2	8,3	7,3	6,5	5,5	5,5	5,2	5,6	5,5	5,2	4,8	4,7
Оборот розничной торговли	116,1	113,7	94,9	106,5	107,1	106,3	103,9	102,7	90,01	94,80	101,3	102,9	104,5
Объем платных услуг населению	107,7	104,3	97,5	101,5	103,2	103,5	102,0	101,0	98,9	99,70	101,4	102,5	104,8
Экспорт товаров, млрд. долл. США	351,9	467,6	301,7	397,1	516,7	524,7	526	497,8	339,7	279,2	353,5	439,4	410,0
Импорт товаров, млрд. долл. США	199,8	267,1	167,3	228,9	305,8	317,3	315,3	286,7	194,1	191,4	238,1	257,7	268,7
Средняя цена за нефть Urals, долл. США/баррель	73,08	93,92	60,69	78,20	109,30	110,50	107,50	97,60	51,20	41,7	53,0	69,6	40,0

Источник: 1. http://www.gks.ru

В наиболее общем виде состояние экономики в ретроспективном периоде можно охарактеризовать следующим образом:

- период с 2006 г. по 2008 г. – экономический рост;
- 2009 г. – экономический кризис;
- период с 2010 г. по 2013 г. – экономический рост;
- 2014 г. – стагнация;
- 2015 г. – экономический кризис;
- 2016 г. – экономический кризис с признаками постепенной стабилизации основных показателей (отмечается существенное снижение уровня инфляции, рост промышленного и обрабатывающих производств, а также производства сельскохозяйственной продукции);

- 2017 г. – стабилизация основных показателей (отмечается существенное снижение уровня инфляции, рост промышленного и обрабатывающих производств, а также производства сельскохозяйственной продукции);
- 2018 г. – наблюдается улучшение макроэкономических показателей, наблюдается рост ВВП до 2,3% по итогам года, рост производственной активности, рост инвестиций в основной капитал, также отмечается рост инфляции, которая составила по итогам года 4,3%;
- 2019 г. – наблюдается улучшение макроэкономических показателей, наблюдается рост ВВП до 1,3% по итогам года, рост производственной активности, рост инвестиций в основной капитал, также отмечается снижение инфляции, которая составила по итогам года 3,0%.

2. Основные тенденции социально - экономического развития Российской Федерации по итогам августа 2020 г. (по состоянию на дату оценки данные за сентябрь 2020 г. официально не опубликованы)

Экономическая активность

По оценке Минэкономразвития России, в августе 2020 г. продолжилось улучшение динамики ВВП. Падение сократилось до -4,3% г/г по сравнению с -4,6% г/г в июле. Снижение ВВП по итогам 8 месяцев 2020 года оценивается на уровне -3,6% г/г.

Поддержку восстановлению оказало улучшение показателей добывающего комплекса и сохранение высоких темпов роста в сельском хозяйстве.

Снижение добычи полезных ископаемых в августе замедлилось (до -11,8% г/г по сравнению с -15,1% г/г в июле) после планового смягчения ограничений на добычу нефти в рамках соглашения ОПЕК+ с 1 августа. В этих условиях также наблюдалось улучшение показателей смежных отраслей: так, сокращение грузооборота транспорта в августе замедлилось до -5,2% г/г с -8,3% г/г месяцем ранее, преимущественно за счет трубопроводного и железнодорожного транспорта.

Выпуск продукции сельского хозяйства в годовом выражении в августе вырос на 4,4% г/г (4,0% г/г в июле) за счет высоких показателей сбора зерновых и зернобобовых культур, а также сохранения позитивной динамики в животноводстве (см. ниже).



Рис. 3. Динамика изменения ВВП и оборота розничной торговли

Вместе с тем в ключевых несырьевых отраслях восстановление в августе приостановилось. После трех месяцев активного восстановления падение оборота розничной торговли в августе ускорилось – до -2,7% г/г с -1,9% г/г в июле. Снижение выпуска обрабатывающих отраслей в августе составило -4,1% г/г после -3,3% г/г в июле, при этом ухудшение динамики наблюдалось в основном в производстве потребительских товаров, не относящихся к товарам первой необходимости, и отраслях, ориентированных на инвестиционный спрос (см. комментарий «О динамике промышленного производства. Август 2020 года»). В строительном секторе в августе объем работ снизился на -0,6% г/г после околонулевой динамики в июне–июле.

Оборот платных услуг населению в августе оставался существенно ниже уровней прошлого года, при этом восстановление продолжалось на фоне снятия карантинных ограничений в ряде регионов: снижение объема платных услуг населению составило -18,8% г/г после -23,2% г/г в июле, оборот общественного питания сократился на -18,7% г/г (-28,2% г/г месяцем ранее).



Рис. 4. Динамика изменения объема строительных работ и уровня безработицы

Рынок труда

В августе на рынке труда продолжилась стабилизация ситуации. Рост уровня безработицы в августе замедлился – до 6,4% от рабочей силы с 6,3% в июле (с исключением сезонного фактора – 6,6% SA и 6,4% SA в августе и июле соответственно). Общая численность безработных с исключением сезонности увеличилась на 149,2 тыс. человек (+3,1% м/м SA). Снижение численности занятого населения с исключением сезонного фактора составило -117,2 тыс. человек (-0,2% м/м SA) после -85,9 тыс. человек в июле. В результате численность рабочей силы с исключением сезонности увеличилась на 32,0 тыс. человек (0,0% м/м SA).

Данные портала HeadHunter также свидетельствуют о стабилизации спроса на рабочую силу: количество вакансий в августе вышло на уровень аналогичного месяца прошлого года после сокращения в апреле–июле.

В августе замедлились темпы регистрации населения в органах службы занятости. По состоянию на конец августа численность официально зарегистрированных безработных составила 3,6 млн. чел. по сравнению с 3,3 млн. чел. на конец июля (на 13 сентября – 3,7 млн. чел.). Среднедневной прирост показателя замедлился с 16,7 тыс. чел. в среднем в день в июле до 12,0 тыс. чел. в среднем в день в августе и 2,9 тыс. чел. в среднем в день в первой половине сентября. Соотношение регистрируемой безработицы (в среднем за месяц) и безработицы по методологии МОТ в августе превысило 70% (в июле – более 60%).

Июльская статистика по реальным заработным платам оказалась лучше ожиданий, несмотря на повышенные уровни общей и регистрируемой безработицы. Рост заработных плат в номинальном выражении ускорился до 5,7% г/г после 3,8% г/г в июне, в реальном выражении – до 2,3% г/г (0,6% г/г в июне).

О ситуации в сельском хозяйстве

Индекс производства продукции сельского хозяйства в годовом выражении в августе ускорился до 4,4% с 4,0% г/г в июле.

В секторе растениеводства положительную динамику демонстрируют показатели сбора зерновых и зернобобовых культур, которые значительно превосходят высокие показатели прошлого года. По данным Росстата, по состоянию на 1 сентября, в хозяйствах всех категорий намолот на 18,5% превышает прошлогодний (месяцем ранее, по данным Росстата по сельскохозяйственным организациям4 – на 5,3%), при этом значительный рост наблюдается в центральных и восточных регионах.

По остальным сельскохозяйственным культурам фиксируется снижение показателей сбора, в основном обусловленное ухудшением показателей урожайности вследствие неблагоприятных погодных условий. Так, максимальное падение наблюдается по сахарной свекле (-48,2% к уровню прошлого года), чему способствовало, в том числе значительное сокращение посевных площадей в текущем году (на 19,0%) при перепроизводстве в 2019 году. Сбор подсолнечника сократился на 4,3% вследствие жаркой погоды и засухи в основных регионах выращивания культуры. Показатели сбора картофеля и овощей на 11,5% и 1,7% ниже уровней прошлого года.

По оперативным данным Минсельхоза России (по сельскохозяйственным организациям и крестьянским (фермерским) хозяйствам, без учета хозяйств населения) по состоянию на 17 сентября сохраняется положительная динамика в показателях сбора зерновых – рост на 15,3%. При этом сбор подсолнечника сократился на 26,9%, сахарной свеклы – на 44,0%.

В секторе животноводства также сохраняется положительная динамика. В отчетном месяце наблюдалось ускорение производства скота и птицы на убой (в живом весе) до 5,2% г/г с 3,3% г/г в июле. Производство молока второй месяц подряд растет темпом 1,3% г/г. Рост производства яиц замедлилось до 0,4% с 1,7% г/г месяцем ранее.



Рис. 5. Динамика изменения урожая зерновых и динамика в животноводстве

Показатели деловой активности

Показатели деловой активности представлены на рис. 6.

Таблица 1. Показатели деловой активности

	8 мес.	авг.20	июл.20	2кв20	июн.20	май.20	апр.20	1кв20	2019
ВВП	-3,6*	-4,3*	-4,6*	-8,0	-6,9*	-8,9*	-9,5*	1,6	1,3
Сельское хозяйство	4,2	4,4	4,0	3,1	3,0	3,2	3,1	3,0	4,0
Строительство	-0,5	-0,6	-0,2	-1,7	-0,1	-3,1	-2,3	1,1	0,6
Розничная торговля	-5,1	-2,7	-1,9	-16,0	-7,1	-18,5	-22,6	4,4	1,9
Грузооборот транспорта	-6,2	-5,2	-6,3	-8,3	-9,6	-9,4	-6,0	-3,9	0,7
Промышленное производство	-4,5	-7,2	-8,0	-8,5	-9,4	-9,6	-6,6	1,5	2,3
Добыча полезных ископаемых	-7,2	-11,8	-15,1	-10,3	-14,2	-13,5	-3,2	0,0	2,5
добыча угля	-6,5	-5,3	-2,6	-7,2	-3,6	-11,2	-6,9	-7,5	1,6
добыча сырой нефти и природного газа	-7,2	-12,0	-15,3	-10,3	-15,4	-14,3	-1,1	0,3	2,5
добыча металлических руд	0,8	0,6	1,8	-0,1	0,5	-1,9	1,1	1,3	3,7
добыча прочих полезных ископаемых	-23,6	-25,8	-38,0	-31,4	-21,3	-21,4	-51,6	-7,4	2,4
Обрабатывающие производства	-2,5	-4,1	-3,3	-7,9	-6,4	-7,2	-10,0	3,8	2,6
пищевая промышленность	4,4	2,2	2,0	2,4	4,8	0,4	2,2	8,5	3,4
легкая промышленность	-3,5	-2,4	3,9	-10,6	1,3	-10,0	-23,1	1,4	-1,6
деревообработка	-0,6	-0,9	0,7	-6,2	-3,1	-8,4	-7,1	4,9	1,5
производство кокса и нефтепродуктов	-1,3	-6,6	-7,4	-3,6	-7,4	-4,1	0,7	4,8	2,2
химический комплекс	6,3	6,6	7,0	4,6	7,4	4,9	1,6	7,8	5,1
производство прочей неметаллической минеральной продукции	-3,5	-3,9	-4,7	-9,4	-5,2	-9,4	-13,7	5,0	4,2
металлургия	-3,8	-4,6	-4,2	-6,7	-5,3	-7,8	-12,8	2,2	2,4
машиностроение	-11,5	-5,5	-3,1	-24,7	-19,1	-20,7	-34,3	-0,5	5,1
прочие производства	-9,9	-2,6	-6,8	-21,4	-16,5	-19,6	-28,3	1,5	-11,4
Обеспечение электроэнергией, газом и паром	-3,9	-3,6	-2,5	-3,6	-4,8	-4,1	-1,9	-2,4	0,0
Водоснабжение, водоотведение, утилизация отходов	-5,8	-6,8	-7,1	-9,6	-6,5	-10,9	-11,4	-1,2	-5,2

*оценка Минэкономразвития России

Рис. 6. Показатели деловой активности

Показатели рынка труда

Показатели рынка труда представлены на рис. 7.

	8 мес.	авг.20	июл.20	2кв20	июн.20	май.20	апр.20	1кв20	2019
Реальная заработная плата									
в % к соотв. периоду предыдущего года	-	-	2,3	-0,1	0,6	1,0	-2,0	6,2	4,6
в % к предыдущему периоду (SA)	-	-	2,0	-3,7	0,8	2,8	-6,2	1,7	-
Номинальная заработная плата									
в % к соотв. периоду предыдущего года	-	-	5,7	3,0	3,8	4,0	1,0	8,8	9,5
в % к предыдущему периоду (SA)	-	-	2,1	-2,4	1,3	3,0	-5,5	2,2	-
Реальные располагаемые доходы									
в % к соотв. периоду предыдущего года	-	-	-	-8,0	-	-	-	1,2	1,9
в % к предыдущему периоду (SA)	-	-	-	-7,9	-	-	-	0,1	-
Реальные денежные доходы									
в % к соотв. периоду предыдущего года	-	-	-	-7,7	-	-	-	2,1	1,7
в % к предыдущему периоду (SA)	-	-	-	-4,8	-	-	-	-2,4	-
Численность рабочей силы									
в % к соотв. периоду предыдущего года	-0,5	-0,6	-0,8	-0,6	-0,8	-0,5	-0,5	-0,3	-1,0
млн. чел. (SA)	75,0	74,9	74,8	74,9	74,9	74,9	74,9	75,2	-
Численность занятых									
в % к соотв. периоду предыдущего года	-1,5	-2,7	-2,8	-2,1	-2,6	-2,1	-1,6	-0,2	-0,8
млн. чел.	70,9	70,5	70,2	70,1	70,1	70,0	70,2	71,3	71,9
млн. чел. (SA)	70,8	69,9	70,1	70,3	70,1	70,3	70,6	71,8	-
Численность безработных									
в % к соотв. периоду предыдущего года	20,2	47,6	40,6	30,4	36,1	32,6	21,0	-4,1	-5,3
млн. чел.	4,2	4,8	4,7	4,5	4,6	4,5	4,3	3,5	3,5
млн. чел. (SA)	4,2	4,9	4,8	4,5	4,7	4,6	4,3	3,4	-
Уровень занятости									
в % к населению в возрасте 15 лет и старше (SA)	58,6	57,9	58,0	58,2	58,0	58,2	58,4	59,4	-
Уровень безработицы									
в% к рабочей силе (SA	5,6/5,6	6,4/6,6	6,3/6,4	6,0/6,1	6,2/6,3	6,1/6,1	5,8/5,7	4,6/4,5	4,6/-

Рис. 7. Показатели рынка труда

Источник: 1. https://www.economy.gov.ru/material/directions/makroec/ekonomicheskie_obzory/kartina_delovoy_aktivnosti_za_avgust_2020_goda.html (https://www.economy.gov.ru/material/file/9e21b0c90a12db3f8820ecf6e0809e7b/200918.pdf)

В августе снижение ВВП составило -4,3% г/г. В целом за 8 месяцев текущего года ВВП, по оценке, снизился на -3,6% г/г.

Поддержку восстановлению оказало улучшение показателей добывающего комплекса и сохранение высоких темпов роста в сельском хозяйстве.

Вместе с тем в ключевых несырьевых отраслях восстановление в августе приостановилось.

Оборот платных услуг населению в августе оставался существенно ниже уровней прошлого года.

В августе на рынке труда продолжилась стабилизация ситуации.

3. Социальное и экономическое положение Московской области по итогам II квартала 2020 года (данные за III квартал 2020 г. по состоянию на дату оценки официально не опубликованы).

Основные экономические и социальные показатели Московской области по итогам II квартала 2020 года представлены ниже в табл. 13.

Таблица 13.

Основные экономические и социальные показатели Московской области по итогам II квартала 2020 года

Наименование показателя	Московская область		Справочно по Российской Федерации: в % к соответствующему периоду предыдущего года
	фактически выполнено за январь-июнь 2020 года	в % к соответствующему периоду предыдущего года	
Индекс промышленного производства[1]			
июнь 2020 года в % к маю 2020 года	115,3	x	102,4[2]
январь-июнь 2020 года в % к январю-июню 2019 года	106,4	x	96,5
Оборот организаций, млн. рублей	7454824,8[3]	124,1[4]	…
Объем отгруженных товаров собственного производства, выполненных работ и услуг собственными силами по видам экономической деятельности, млн. рублей			
добыча полезных ископаемых	5492,5[3]	90,3[4]	…
обрабатывающие производства	1265525,5[3]	103,5[4]	…
обеспечение электрической энергией, газом и паром; кондиционирование воздуха	149146,9[3]	96,4[4]	…
водоснабжение; водоотведение, организация сбора и утилизации отходов, деятельность по ликвидации загрязнений	38593,5[3]	106,1[4]	…
Производство продукции животноводства в хозяйствах всех категорий, тыс. тонн			
скот и птица в живом весе	153,3	97,1	104,0
молоко	349,5	105,0	103,6
яйца, млн. штук	65,5	98,5	100,5
Индекс потребительских цен и тарифов на товары и услуги населению			
июнь 2020 года в % к маю 2020 года	100,35	x	100,2[1]
июнь 2020 года в % к июню 2019 года	102,41	x	103,2
Стоимость условного (минимального) набора продуктов питания, входящих в потребительскую корзину (для мужчин трудоспособного возраста), в июне 2020 года, рублей	4867,8	103,7[1]	…
Численность официально зарегистрированных безработных лиц на конец июня 2020 года, человек	129679	126,8[1]	130,0[1]
Уровень официальной (или регистрируемой) безработицы на конец июня2020 года, в процентах	3,0	x	…
Грузооборот грузовых автомобилей организаций, не относящихся к субъектам малого предпринимательства, всех видов экономической деятельности, млн. тонно-километров	4138,7[2]	91,7	97,6[3]
Пассажирооборот автобусов (маршрутных таксомоторов) юридических лиц, млн. пассажиро-оборот	2180,2	64,1	…

[1] *индекс промышленного производства исчисляется по видам деятельности «Добыча полезных ископаемых», «Обрабатывающие производства», «Обеспечение электрической энергией, газом и паром; кондиционирование воздуха», «Водоснабжение; водоотведение, организация сбора и утилизации отходов, деятельность по ликвидации загрязнений» на основе данных о динамике производства важнейших товаров-представителей (в натуральном и стоимостном выражении). В качестве весов используется структура валовой добавленной стоимости по видам экономической деятельности 2018 базисного года*

[2] *к предыдущему месяцу*

[3] *данные уточнены*

[4] *темп роста в фактических ценах*

[1] *к предыдущему месяцу*

[1] *к предыдущему месяцу*

[2] *данные уточнены*

[3] *по полному кругу организаций*

Наименование показателя	Московская область		Справочно по Российской Федерации: в % к соответствующему периоду предыдущего года
	фактически выполнено за январь-июнь 2020 года	в % к соответствующему периоду предыдущего года	
Среднемесячная начисленная заработная плата работников по полному кругу организаций за май 2020 года, рублей	55754,6	99,5	104,0
май 2020 года в % к апрелю 2020 года	107,0	x	102,7
за январь-май 2020 года	55010,4	102,3	106,2
Среднемесячная начисленная заработная плата работников организаций, не относящихся к субъектам малого предпринимательства, за май 2020 года, рублей	62986,8	101,4	…
май 2020 года в % к апрелю 2020 года	108,6	x	…
за январь-май 2020 года	61169,3	103,3	…
Просроченная задолженность по заработной плате на 1 июля 2020 года, тыс. рублей	33818,0	147,9[1]	90,8[1]
Оборот торговли, млн. рублей			
розничной торговли по всем каналам реализации	1186065,1	94,8[2]	93,6[2]
оптовой торговли в организациях всех видов экономической деятельности	3079026,1	94,3[2]	…
Товарные запасы в организациях розничной торговли на 1 июля 2020 года			
млн. рублей	189918,2	101,81[,2]	…
уровень запасов, дней торговли	43	95,61	…
Оборот общественного питания, млн. рублей	47425,6	77,2[2]	…
Объем платных услуг, оказанных населению, млн. рублей	213985,3	75,8[2]	80,1[2]
Выполнено работ и услуг собственными силами организаций по виду деятельности «Строительство», млн. рублей	211281,6	103,5[2]	99,5[2]
Ввод в действие жилых домов за счет всех источников финансирования, тыс. кв. м общей площади	2570,1[1]	70,0[2]	88,6[2]
Строительство объектов социально-культурного назначения:			
физкультурно-оздоровительные комплексы, единиц	1	50,0	…
амбулаторно-поликлинические организации, посещений в смену	3070	в 40,9 р.	…
медицинские центры, кв. м	5223,0	37,1	…
дошкольные образовательные организации, мест	705	41,7	…
общеобразовательные организации, ученических мест	2235	71,9	…
профессиональные образовательные организации, кв. м. общей площади учебно-лабораторных зданий	6959,0	-	…
учреждения культуры клубного типа, мест	595	-	…
культовые сооружения, единиц	1	-	…
Сальдированный финансовый результат (прибыль минус убыток) организаций, не относящихся к субъектам малого предпринимательства, за январь-апрель 2020 года, млн. рублей в фактических ценах	179493,9	100,5	…
Задолженность организаций, не относящихся к субъектам малого предпринимательства, на конец апреля 2020 года, млн. рублей			

[1] *к предыдущему месяцу*
[2] *в сопоставимых ценах*
[1] *к предыдущему месяцу*
[2] *в сопоставимых ценах*
[1] *с учетом жилых домов, построенных на земельных участках, предназначенных для ведения садоводства*
[2] *без учета жилых домов, построенных на земельных участках, предназначенных для ведения садоводства*

Наименование показателя	Московская область		Справочно по Российской Федерации: в % к соответствующему периоду предыдущего года
	фактически выполнено за январь-июнь 2020 года	в % к соответствующему периоду предыдущего года	
дебиторская	2549990,8	104,31	…
кредиторская	3711223,8	102,9[1]	…
из неё просроченная	59265,5	104,2[1]	98,8[1]
Из общей суммы кредиторской задолженности – задолженность по платежам в бюджет на конец апреля 2020 года, млн. рублей	114107,9	91,0[1]	…
из неё просроченная	1108,7	110,2[1]	…

Источник: 1. https://mosstat.gks.ru/folder/66241 (https://mosstat.gks.ru/storage/mediabank/OL0IgN9c/Doc06-2020.doc)

По итогам ретроспективного периода социально-экономическая обстановка региона характеризуется как стабильная – отмечается постепенный рост основных показателей характеризующих социально-экономическое положение.

4. Анализ тенденций рынка

Анализ тенденций рынка земельных участков в Московской области

В общем случае рынок недвижимости практически в любом регионе может быть разделен на два базовых сегмента:

- сегмент строительных объектов;
- сегмент земли.

В базовом сегменте строительных объектов формируются локальные рынки (сегменты):

- жилой недвижимости;
- коммерческой (административно-офисной, торговой, складской, производственной) недвижимости;
- загородной недвижимости.

Необходимо отметить, что наличие земельного ресурса является необходимым условием создания и развития готовых объектов различного функционального назначения. Данное обстоятельство приводит к тому, что закономерности функционирования земельного сегмента рынка в регионе определяются характером функционирования сегмента готовых объектов жилой, коммерческой и загородной недвижимости. Именно развитие данных сегментов приводит к возникновению фактора полезности земельных участков, как способности удовлетворять потребности пользователя (потенциального пользователя) в течение определенного времени, а так же формирует предпосылки для выбора наиболее эффективного использования земельного участка, с точки зрения создания наиболее доходных улучшений.

В общем случае механизм взаимодействия сегментов рынка земли и строительных объектов включает несколько уровней.

1. Первый уровень – первичный рынок земли.

На данном уровне происходит формирование базового ресурса земельного рынка – свободных земельных участков оформленных в частную собственность. Формирование свободных земельных участков происходит двумя путями:

- выкуп в собственность земельных участков находящихся в государственной (федеральной или муниципальной) собственности. Как правило, данный механизм формирования первичного земельного ресурса распространяется на земли категории «земли промышленности» и «земли поселений».
- преобразование долей участия в сельхоз предприятиях в объекты недвижимости – земельные участки. Как правило, данный механизм формирования первичного земельного ресурса распространяется на земли категории «земли сельскохозяйственного назначения».

Товаром на данном уровне является – земельный участок, оформленный в собственность, с возможной категорией – «земли промышленности», «земли поселений» или «земли сельскохозяйственного назначения» (наиболее частый вариант) и видом разрешенного использования соответствующего фактически существовавшему на момент перевода из государственной собственности или выделения из состава сельхоз предприятия.

Потенциальный потребитель – девелоперские или «ленд»- девелоперские компании.

2. Второй уровень – рынок земельных участков с измененной категорией использования.

На данном уровне реализуются земли, законодательно разрешенные для создания готовых

[1] *к предыдущему месяцу*

объектов различного функционального назначения. Базой для данного уровня являются земли, формируемые на первичном рынке. Переход земель из ресурса первого уровня в товарный продукт второго уровня связан с временными и финансовыми издержками, на изменение категории и разрешенного использования земель.

Товаром на данном уровне является – земельный участок, оформленный в собственность, с целевой категорией и видом разрешенного использования.

Потенциальный потребитель – девелоперские или «ленд»- девелоперские компании.

3. Третий уровень – рынок объектов «ленд»-девелопмента.

На данном уровне реализуются «улучшенные» земли, законодательно разрешенные для создания готовых объектов различного функционального назначения. Под «улучшением» понимается проведение комплекса мероприятий ориентированных на повышение инвестиционной привлекательности земельных участок (проведение дополнительного межевания, оформление отдельных участков в собственность, получение ИРД на строительство, в ряде случаев подвод коммуникаций).

Товаром на данном уровне является – земельный участок, оформленный в собственность, с целевой категорией и видом разрешенного использования, а также дополнительными правоустанавливающими и разрешительными документами (в ряде случаев с техническими улучшениями в виде инженерных сетей или разрешений на подключение).

Потенциальный потребитель – девелоперские компании, а также не профильные, относительно рынка земли, потребители (как юридические, так и физические лица). Земельные участки данного уровня могут являться объектом массового спроса и иметь устойчивые закономерности ценообразования, определяемые соотношением спроса и предложения (наиболее типичная ситуация для земель с разрешенным использованием для ИЖС).

Исходя из категории и вида разрешенного использования, оцениваемые земельные участки могут быть отнесены к объектам, образующим в регионе рынок объектов «ленд»-девелопмента.

С учетом структуры взаимодействия сегментов рынка земли и готовых объектов, земельные участки, как объекты оценки, могут быть разделены на две группы:

- первая группа – земельные участки, являющиеся объектом конечного спроса (поток дохода возникает в результате реализации земельного участка конечному массовому потребителю непосредственно);
- вторая группа – земельные участки, предназначенные для реализации инвестиционных проектов (поток дохода возникает только в результате осуществления инвестиционного проекта за счет реализации улучшений конечному массовому потребителю).

В общем случае, оцениваемые земельные участки могут быть отнесены ко второй группе – земельные участки, предназначенные для реализации инвестиционных проектов.

При проведении настоящей оценки анализ тенденций рынка земельных участков в Московской области из состава земель «земли населенных пунктов» проводился на основе исследования рынка земель населенных пунктов в Московской области по итогам II квартала 2020 года, проведенного изданием «Бюллетень рынка недвижимости» и опубликованного на сайте – https://analytics.brn.media/edition1621/article1633.html.

Ввиду того, что использование материалов, представленных на указанном выше ресурсе, осуществляется по подписке (платно), то ниже приведено подтверждение (PrintScreen) опубликованного исследования.

Московская область. Обзор рынка земель населенных пунктов

Цены предложения по ВРИ

Средневзвешенные цены предложения земель из категории «земли населенных пунктов» по ВРИ. Московская область. 2 кв. 2020 г., руб./сот.

Вид разрешенного использования	Минимальные цены	Максимальные цены	Средневзвешенные цены	Динамика цен к прошлому периоду
Ведение садоводства и огородничества	3 000	5 829 000	118 056	3,4%
Для индивидуального жилищного строительства	2 589	11 194 110	238 468	11,1%
Для ведения личного подсобного хозяйства	8 333	1 718 182	92 479	5,8%
Малоэтажная многоквартирная жилая застройка	31 133	1 707 000	200 147	18,1%
Среднеэтажная жилая застройка	648 328	2 833 333	947 643	0,8%
Многоэтажная жилая застройка (высотная застройка)	143 006	2 500 000	490 117	-3,5%
Для размещения объектов торгового, офисного назначения	46 296	2 711 864	469 305	5,6%
Рынки	232 394	419 478	273 932	7,8%
Общественное питание	891 667	5 400 000	1 929 312	-25,2%
Гостиничное обслуживание	136 364	1 333 333	546 895	22,5%
Отдых (рекреация)	13 465	600 000	54 387	-25,7%
Служебные гаражи	46 667	1 500 000	674 060	19,6%
Объекты дорожного сервиса	71 808	3 500 000	391 140	9,9%
Для размещения объектов производственно-складского назначения	4706	2 884 111	177 435	5,2%

Средневзвешенные цены предложения земель из категории «земли населенных пунктов» по ВРИ. Московская область. 1 - 2 кв. 2020 г., тыс.руб./сот.

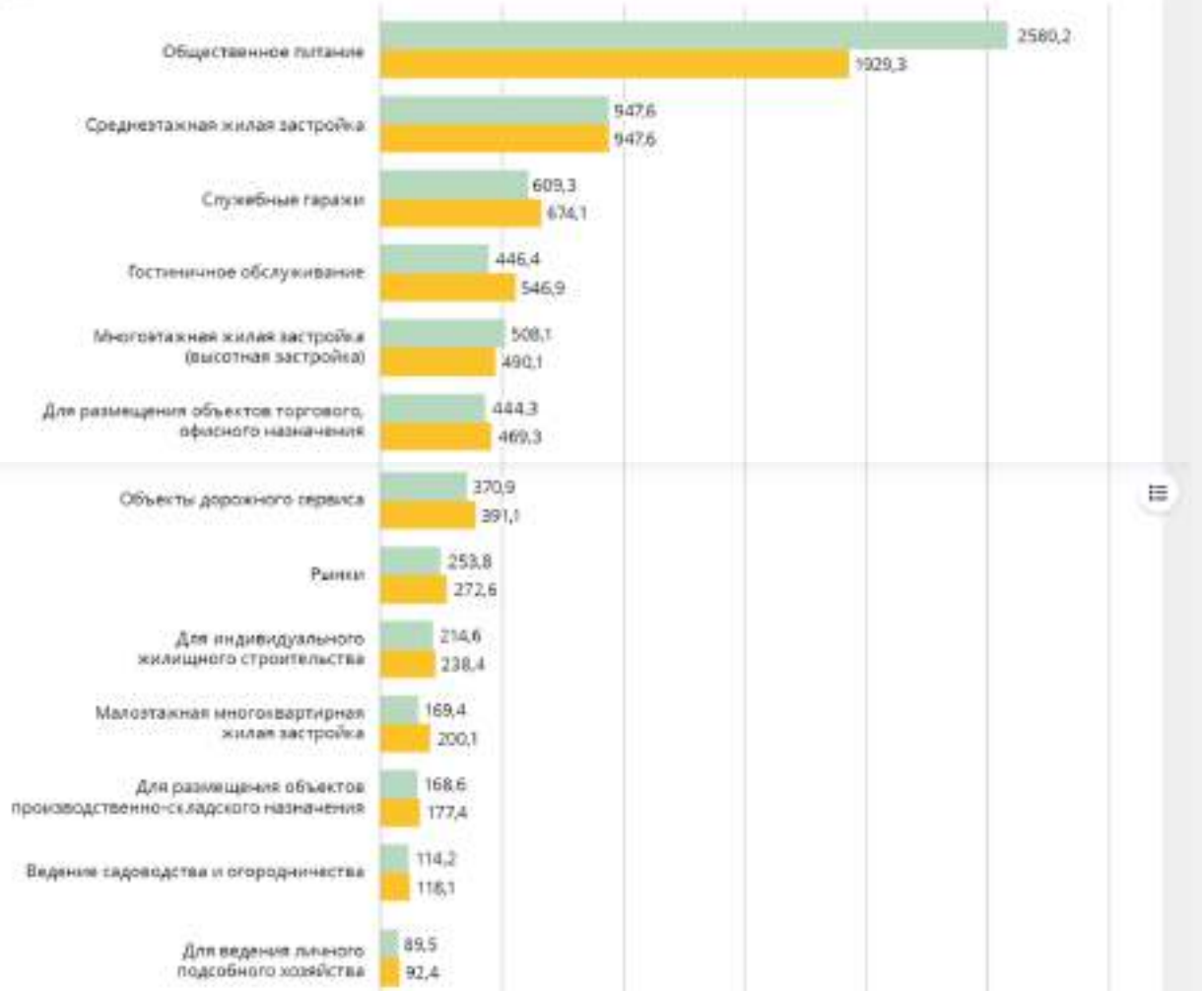

Цены предложения по муниципальным образованиям

Средневзвешенные цены предложения земель из категории «земли населенных пунктов» по ВРИ и муниципальным образованиям. Московская область. 2 квартал 2020 г., руб./сот.

Муниципальные образования	Ведение садоводства и огородничества		Для индивидуального жилищного строительства		Для ведения личного подсобного хозяйства	
	Цена, руб./сот.	Динамика цен к прошлому периоду	Цена, руб./сот.	Динамика цен к прошлому периоду	Цена, руб./сот.	Динамика цен к прошлому периоду
Белородский г.о.	95 802	-46,8% (1)	119 267	-12%	107 075	-7%
Волоколамский г.о.	35 994	-24%	65 565	-7%	47 992	-1%
г.о.Балашиха	388 794	16%	370 723	-18%	513 176	3%
г.о.Бронницы	73 873	20%	79 609	-15%	61 935	н/д
г.о.Воскресенск	59 632	12%	50 138	1%	51 638	1%
г.о.Долгопрудный	420 408	25%	571 687	-2%	446 552	н/д
г.о.Домодедово	141 270	-1%	91 931	2%	197 094	21%
г.о.Дубна	63 585	-18%	183 545	-29%	-	-
г.о.Егорьевск	47 136	20%	51 649	5%	41 394	-2%
г.о.Жуковский	158 543	4%	262 911	1%	-	-

Средневзвешенные цены предложения земель из категории «земли населенных пунктов» по ВРИ и муниципальным образованиям. Московская область. 2 квартал 2020 г., руб./сот.

Муниципальные образования	Ведение садоводства и огородничества		Для индивидуального жилищного строительства		Для ведения личного подсобного хозяйства	
	Цена, руб./сот.	Динамика цен к прошлому периоду	Цена, руб./сот.	Динамика цен к прошлому периоду	Цена, руб./сот.	Динамика цен к прошлому периоду
г.о.Зарайск	16 889	-22%	43 319	20%	32 036	-1%
г.о.Ивантеевка	175 615	12%	912 323	-11%	-	-
г.о.Истра	130 883	-20%	322 121	20%	154 520	-4%
г.о.Каширa	41 438	16%	46 888	13%	21 466	-4%
г.о.Клин	33 543	30% (1)	51 889	11%	46 121	-5%
г.о.Лодолев	262 441	-8%	648 800	2%	580 020	3%
г.о.Лотошинск	742 922	-15%	734 563	-14%	-	-
г.о.Красноармейск	130 557	44% (2)	285 414	-25%	106 607	-20%
г.о.Красногорск	717 337	11%	983 434	20%	628 266	4%

Средневзвешенные цены предложения земель из категории «земли населенных пунктов» по ВРИ и муниципальным образованиям. Московская область. 2 квартал 2020 г., руб./сот.

Муниципальные образования	Ведение садоводства и огородничества		Для индивидуального жилищного строительства		Для ведения личного подсобного хозяйства	
	Цена, руб./сот.	Динамика цен к прошлому периоду	Цена, руб./сот.	Динамика цен к прошлому периоду	Цена, руб./сот.	Динамика цен к прошлому периоду
г.о.Лобня	241 427	-10%	284 991	4%	326 929	н/д
г.о.Лосино-Петровский	165 323	11%	184 296	-19%	197 500	-3%
г.о.Лотошино	27 419	9%	35 978	-15%	20 571	0%
г.о.Луховицы	40 500	-20%	45 868	13%	36 670	0%
г.о.Лыткарино	174 455	-2%	262 687	-49% (1)	20 800	3%
г.о.Люберцы	252 755	-20%	490 538	9%	180 183	н/д

г.о.Мытищи	144 974	20%	374 582	12%	440 346	37%②
г.о.Озёры	29 827	-5%	80 628	21%	51 377	11%
г.о.Павловский Посад	89 272	8%	107 794	23%	87 045	2%
г.о.Подольск	223 077	28%	231 140	9%	253 117	4%
г.о.Протвино	38 494	12%	49 088	н/д	-	-
г.о.Пущино	43 875	1%	50 452	-3%	41 111	-18%

Средневзвешенные цены предложения земель из категории «земли населенных пунктов» по ВРИ и муниципальным образованиям. Московская область. 2 квартал 2020 г., руб./сот.

Муниципальные образования	Ведение садоводства и огородничества		Для индивидуального жилищного строительства		Для ведения личного подсобного хозяйства	
	Цена, руб./сот.	Динамика цен к прошлому периоду	Цена, руб./сот.	Динамика цен к прошлому периоду	Цена, руб./сот.	Динамика цен к прошлому периоду
г.о.Серебряные Пруды	24 258	7%	24 115	-9%	31 939	12%
г.о.Серпухов	33 281	-6%	48 852	-8%	33 168	2%
г.о.Солнечногорск	91 422	-14%	143 199	-18%	143 317	17%
г.о.Сергиев	55 815	42%①	46 264	-27%	70 104	1%
г.о.Люберцы	100 050	-10%	177 142	6%	175 000	7%
г.о.Химки	404 728	24%	618 845	-5%	431 355	1%
г.о.Черноголовка	86 667	2%	125 499	-17%	110 433	2%
г.о.Чехов	40 250	-15%	101 721	11%	78 256	10%
г.о.Шатура	32 615	17%	34 893	10%	33 385	6%
г.о.Шаховская	16 978	-8%	20 211	5%	35 486	13%

Источник: Эстатмаба

Средневзвешенные цены предложения земель из категории «земли населенных пунктов» по ВРИ и муниципальным образованиям. Московская область. 2 квартал 2020 г., руб./сот.

Муниципальные образования	Ведение садоводства и огородничества		Для индивидуального жилищного строительства		Для ведения личного подсобного хозяйства	
	Цена, руб./сот.	Динамика цен к прошлому периоду	Цена, руб./сот.	Динамика цен к прошлому периоду	Цена, руб./сот.	Динамика цен к прошлому периоду
г.о.Щёлково	97 283	-17%	154 717	7%	123 595	11%
г.о.Электрогорск	44 520	24%	55 839	7%	-	-
г.о.Электросталь	56 539	-1%	157 062	15%	54 746	-19%
Дмитровский г.о.	69 883	32%①	114 517	19%	75 738	4%
ЗАТО Краснознаменск	450 000	113%②	547 972	-2%	-	-
Коломенский г.о.	46 939	-5%	60 909	-3%	20 713	8%
Ленинский м.р.	286 424	-23%	327 473	-5%	442 998	21%
Можайский г.о.	55 261	21%	41 303	-12%	52 678	-1%
Наро-Фоминский г.о.	73 240	23%	192 292	23%	117 739	22%

Источник: Эстатмаба

Средневзвешенные цены предложения земель из категории «земли населенных пунктов» по ВРИ и муниципальным образованиям. Московская область. 2 квартал 2020 г., руб./сот.

Муниципальные образования	Ведение садоводства и огородничества		Для индивидуального жилищного строительства		Для ведения личного подсобного хозяйства	
	Цена, руб./сот.	Динамика цен к прошлому периоду	Цена, руб./сот.	Динамика цен к прошлому периоду	Цена, руб./сот.	Динамика цен к прошлому периоду
Сергиевский г.о.	806 410	8%	1 101 638	20%	247 763	6%
Орехово-Зуевский г.о.	40 892	9%	69 734	1%	35 375	12%
Пушкинский г.о.	170 280	13%	161 474	-24%	204 610	3%
Раменский г.о.	83 497	5%	123 628	-3%	118 930	-4%

[illegible]	[illegible]	[illegible]	[illegible]	[illegible]	[illegible]	[illegible]
[illegible]	[illegible]	[illegible]	[illegible]	[illegible]	[illegible]	[illegible]
[illegible]	[illegible]	[illegible]	[illegible]	[illegible]	[illegible]	[illegible]

Средневзвешенные цены предложения земель из категории «земли населенных пунктов» по ВРИ и муниципальным образованиям. Московская область. 2 квартал 2020 г., руб./сот.

Муниципальные образования	Максимальная многоквартирная жилая застройка		Среднеэтажная застройка		Малоэтажная жилая застройка (высотная застройка)	
	Цена, руб./сот.	Динамика цен к предыдущему периоду	Цена, руб./сот.	Динамика цен к предыдущему периоду	Цена, руб./сот.	Динамика цен к предыдущему периоду
[illegible]	[illegible]	[illegible]	[illegible]	[illegible]	[illegible]	[illegible]
[illegible]	[illegible]	[illegible]	[illegible]	[illegible]	[illegible]	[illegible]
[illegible]	[illegible]	[illegible]	[illegible]	[illegible]	[illegible]	[illegible]
[illegible]	[illegible]	[illegible]	[illegible]	[illegible]	[illegible]	[illegible]
[illegible]	[illegible]	[illegible]	[illegible]	[illegible]	[illegible]	[illegible]
[illegible]	[illegible]	[illegible]	[illegible]	[illegible]	[illegible]	[illegible]
[illegible]	[illegible]	[illegible]	[illegible]	[illegible]	[illegible]	[illegible]
[illegible]	[illegible]	[illegible]	[illegible]	[illegible]	[illegible]	[illegible]
[illegible]	[illegible]	[illegible]	[illegible]	[illegible]	[illegible]	[illegible]

Средневзвешенные цены предложения земель из категории «земли населенных пунктов» по ВРИ и муниципальным образованиям. Московская область. 2 квартал 2020 г., руб./сот.

Муниципальные образования	Максимальная многоквартирная жилая застройка		Среднеэтажная застройка		Малоэтажная жилая застройка (высотная застройка)	
	Цена, руб./сот.	Динамика цен к предыдущему периоду	Цена, руб./сот.	Динамика цен к предыдущему периоду	Цена, руб./сот.	Динамика цен к предыдущему периоду
[illegible]	[illegible]	[illegible]	[illegible]	[illegible]	[illegible]	[illegible]
[illegible]	[illegible]	[illegible]	[illegible]	[illegible]	[illegible]	[illegible]
[illegible]	[illegible]	[illegible]	[illegible]	[illegible]	[illegible]	[illegible]
[illegible]	[illegible]	[illegible]	[illegible]	[illegible]	[illegible]	[illegible]
[illegible]	[illegible]	[illegible]	[illegible]	[illegible]	[illegible]	[illegible]
[illegible]	[illegible]	[illegible]	[illegible]	[illegible]	[illegible]	[illegible]
[illegible]	[illegible]	[illegible]	[illegible]	[illegible]	[illegible]	[illegible]
[illegible]	[illegible]	[illegible]	[illegible]	[illegible]	[illegible]	[illegible]
[illegible]	[illegible]	[illegible]	[illegible]	[illegible]	[illegible]	[illegible]

Средневзвешенные цены предложения земель из категории «земли населенных пунктов» по ВРИ и муниципальным образованиям. Московская область. 2 квартал 2020 г., руб./сот.

Муниципальные образования	Максимальная многоквартирная жилая застройка		Среднеэтажная застройка		Малоэтажная жилая застройка (высотная застройка)	
	Цена, руб./сот.	Динамика цен к предыдущему периоду	Цена, руб./сот.	Динамика цен к предыдущему периоду	Цена, руб./сот.	Динамика цен к предыдущему периоду
[illegible]	[illegible]	[illegible]	[illegible]	[illegible]	[illegible]	[illegible]
[illegible]	[illegible]	[illegible]	[illegible]	[illegible]	[illegible]	[illegible]
[illegible]	[illegible]	[illegible]	[illegible]	[illegible]	[illegible]	[illegible]
[illegible]	[illegible]	[illegible]	[illegible]	[illegible]	[illegible]	[illegible]
[illegible]	[illegible]	[illegible]	[illegible]	[illegible]	[illegible]	[illegible]

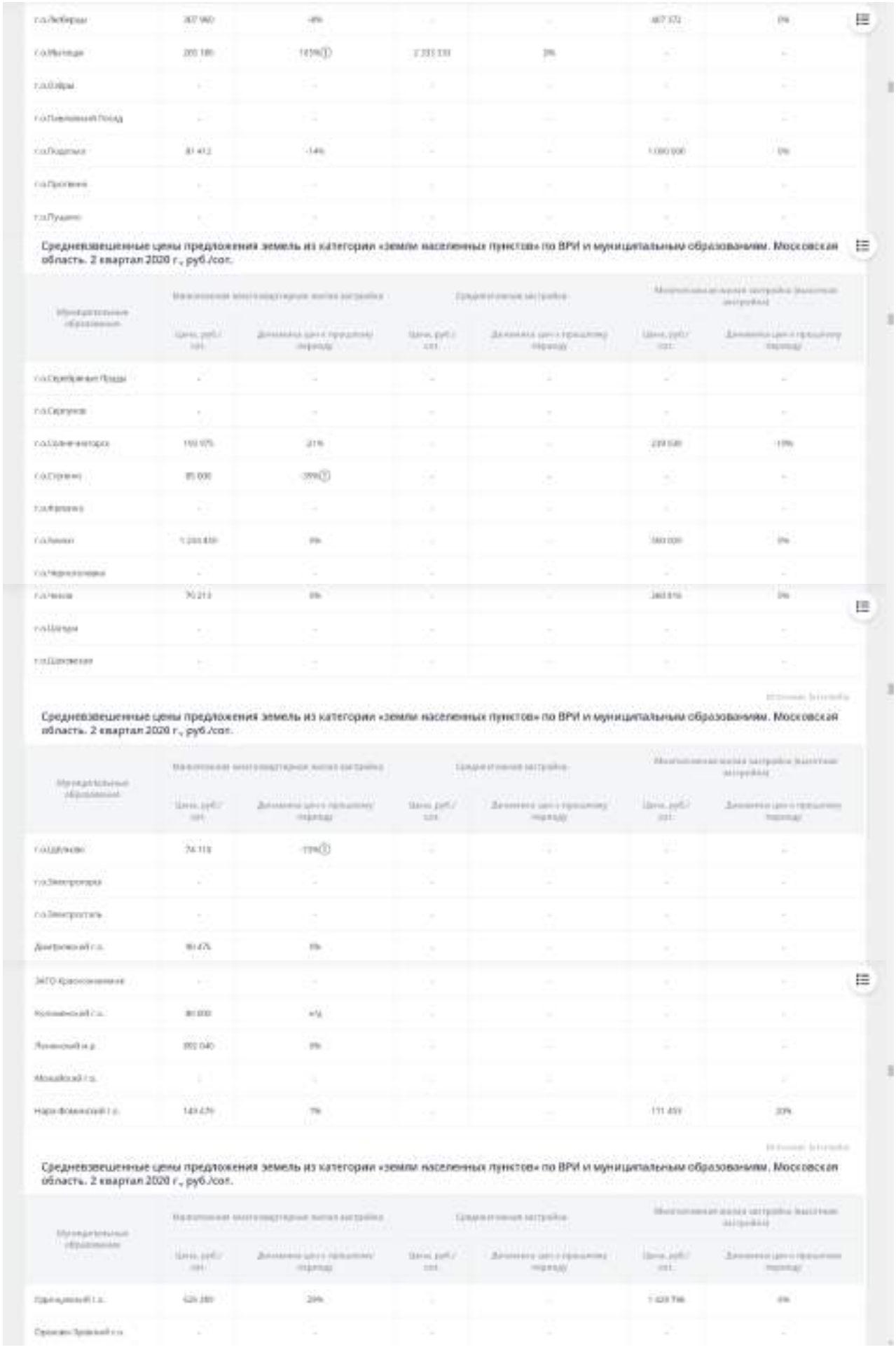

Средневзвешенные цены предложения земель из категории «земли населенных пунктов» по ВРИ и муниципальным образованиям. Московская область. 2 квартал 2020 г., руб./сот.

Средневзвешенные цены предложения земель из категории «земли населенных пунктов» по ВРИ и муниципальным образованиям. Московская область. 2 квартал 2020 г., руб./сот.

Средневзвешенные цены предложения земель из категории «земли населенных пунктов» по ВРИ и муниципальным образованиям. Московская область. 2 квартал 2020 г., руб./сот.

Пушкинский г.о.	388 211	8%	-	-	2 080 000	0%
Раменский г.о.	45 348	21%	-	-	487 020	-1%
Рузский г.о.	-	-	-	-	-	-
Сергиево-Посадский г.о.	-	-	-	-	-	-
Талдомский г.о.	47 120	1%	-	-	-	-

Средневзвешенные цены предложения земель из категории «земли населенных пунктов» по ВРИ и муниципальным образованиям. Московская область. 2 квартал 2020 г., руб./сот.

Муниципальные образования	Для размещения объектов торгового офисного назначения		Рынки		Общественное питание		Постоянное обслуживание	
	Цена, руб./сот.	Динамика цен к прошлому периоду	Цена, руб./сот.	Динамика цен к прошлому периоду	Цена, руб./сот.	Динамика цен к прошлому периоду	Цена, руб./сот.	Динамика цен к прошлому периоду
Волоколамский г.о.	236 516	-12%	-	-	-	-	-	-
Волоколамский г.о.	221 429	-7%	-	-	-	-	-	-
г.о.Балашиха	665 808	-25%	-	-	-	-	-	-
г.о.Воскресенск	90 000	-30%	-	-	-	-	-	-
г.о.Долгопрудный	500 358	8%	-	-	-	-	-	-
г.о.Домодедово	711 862	22%	-	-	-	-	859 731	-2%
г.о.Дубна	596 154	8%	-	-	-	-	-	-
г.о.Егорьевск	-	-	-	-	-	-	-	-
г.о.Красноармейск	-	-	-	-	-	-	-	-

Средневзвешенные цены предложения земель из категории «земли населенных пунктов» по ВРИ и муниципальным образованиям. Московская область. 2 квартал 2020 г., руб./сот.

Муниципальные образования	Для размещения объектов торгового офисного назначения		Рынки		Общественное питание		Постоянное обслуживание	
	Цена, руб./сот.	Динамика цен к прошлому периоду	Цена, руб./сот.	Динамика цен к прошлому периоду	Цена, руб./сот.	Динамика цен к прошлому периоду	Цена, руб./сот.	Динамика цен к прошлому периоду
г.о.Зарайск	-	-	-	-	-	-	-	-
г.о.Истра	644 516	19%	-	-	-	-	-	-
г.о.Кашира	427 500	8%	-	-	-	-	-	-
г.о.Ленин	178 444	2%	-	-	-	-	-	-
г.о.Лодейное	-	-	-	-	-	-	-	-
г.о.Лотошинский	-	-	-	-	-	-	-	-
г.о.Красногорск	1 223 521	-9%	-	-	-	-	-	-
г.о.Лобня	-	-	-	-	-	-	-	-
г.о.Лосино-Петровский	318 162	н/д	415 67%	н/д	-	-	-	-
г.о.Луховицы	-	-	-	-	-	-	-	-
г.о.Люберцы	292 663	-26%	-	-	1 453 628	8%	-	-

Средневзвешенные цены предложения земель из категории «земли населенных пунктов» по ВРИ и муниципальным образованиям. Московская область. 2 квартал 2020 г., руб./сот.

Средневзвешенные цены предложения земель из категории «земли населенных пунктов» по ВРИ и муниципальным образованиям. Московская область. 2 квартал 2020 г., руб./сот.

Средневзвешенные цены предложения земель из категории «земли населенных пунктов» по ВРИ и муниципальным образованиям. Московская область. 2 квартал 2020 г., руб./сот.

Средневзвешенные цены предложения земель из категории «земли населенных пунктов» по ВРИ и муниципальным образованиям. Московская область. 2 квартал 2020 г., руб./сот.

Муниципальные образования	Отдых (рекреация)		Служебные гаражи		Объекты дорожного сервиса		Для размещения объектов производственного складского назначения	
	Цена, руб./сот.	Динамика цен к прошлому периоду	Цена, руб./сот.	Динамика цен к прошлому периоду	Цена, руб./сот.	Динамика цен к прошлому периоду	Цена, руб./сот.	Динамика цен к прошлому периоду
Волгородский г.о.	-	-	232 983	нд	-	-	142 829	1%
Волоколамский г.о.	208 938	нд	-	-	-	-	42 606	-23%
г.о.Балашиха	-	-	701 124	0%	2 266 151	1%	816 027	8%
г.о.Воскресенск	-	-	153 946	нд	-	-	21 810	-7%
г.о.Долгопрудный	-	-	-	-	167 580	0%	422 608	-16%
г.о.Домодедово	-	-	-	-	115 881	-29%	234 248	26%
г.о.Дубна	83 333	0,0%	-	-	-	-	-	-
г.о.Егорьевск	-	-	46 667	-9,7%	800 000	0%	-	-
г.о.Жуковский	-	-	-	-	-	-	130 580	0%

Источник: Этажи.ru

Средневзвешенные цены предложения земель из категории «земли населенных пунктов» по ВРИ и муниципальным образованиям. Московская область. 2 квартал 2020 г., руб./сот.

Муниципальные образования	Отдых (рекреация)		Служебные гаражи		Объекты дорожного сервиса		Для размещения объектов производственного складского назначения	
	Цена, руб./сот.	Динамика цен к прошлому периоду	Цена, руб./сот.	Динамика цен к прошлому периоду	Цена, руб./сот.	Динамика цен к прошлому периоду	Цена, руб./сот.	Динамика цен к прошлому периоду
г.о.Зарайск	-	-	-	-	-	-	41 667	0%
г.о.Истра	-	-	-	-	320 000	0%	349 667	1566①%
г.о.Кашира	-	-	-	-	-	-	151 776	-23%
г.о.Клин	232 143	нд	-	-	-	-	40 210	1%
г.о.Коломна	-	-	-	-	-	-	1 272 276	-23%
г.о.Котельники	-	-	-	-	-	-	1 179 730	1955②%
г.о.Красногорск	-	-	-	-	-	-	289 623	-24%
г.о.Лобня	-	-	-	-	-	-	456 117	18%
г.о.Лосино-Петровский	-	-	-	-	-	-	-	-
г.о.Луховицы	-	-	-	-	-	-	37 019	нд
г.о.Люберцы	-	-	200 000	нд	-	-	196 345	-21%

Средневзвешенные цены предложения земель из категории «земли населенных пунктов» по ВРИ и муниципальным образованиям. Московская область. 2 квартал 2020 г., руб./сот.

Муниципальные образования	Отдых (рекреация)		Служебные гаражи		Объекты дорожного сервиса		Для размещения объектов производственного складского назначения	
	Цена, руб./сот.	Динамика цен к прошлому периоду	Цена, руб./сот.	Динамика цен к прошлому периоду	Цена, руб./сот.	Динамика цен к прошлому периоду	Цена, руб./сот.	Динамика цен к прошлому периоду
г.о.Мытищи	40 484	-16,3%①	-	-	768 876	7%	199 961	-28%
г.о.Павловский Посад	-	-	-	-	-	-	-	-
г.о.Подольск	-	-	333 333	88,8%②	-	-	165 857	-3%
г.о.Реутов	-	-	-	-	800 000	нд	-	-
г.о.Серебряные Пруды	20 750	нд	-	-	244 000	209%④	-	-
г.о.Серпухов	18 534	нд	-	-	54 444	0%	29 334	-15%
г.о.Солнечногорск	74 044	-49,9%②	406 250	-18,0%	488 354	-26%③	176 309	-12%

г.о.Ступино	-	-	-	-	-	-	80 552	29%
г.о.Химки	-	-	428 571	нд	-	-	418 238	1%

Средневзвешенные цены предложения земель из категории «земли населенных пунктов» по ВРИ и муниципальным образованиям. Московская область. 2 квартал 2020 г., руб./сот.

Муниципальное образование	Отдых (рекреация)		Служебные гаражи		Объекты дорожного сервиса		Для размещения объектов производственно-складского назначения	
	Цена, руб./сот.	Динамика цен к предыдущему периоду	Цена, руб./сот.	Динамика цен к предыдущему периоду	Цена, руб./сот.	Динамика цен к предыдущему периоду	Цена, руб./сот.	Динамика цен к предыдущему периоду
г.о.Чехов	-	-	-	-	-	-	97 389	-20%
г.о.Шатура	-	-	-	-	-	-	142 857	н/д
г.о.Шаховская	-	-	-	-	-	-	92 389	-28%
г.о.Щёлково	-	-	500 000	0,0%	526 974	-5%	119 663	-23%
г.о.Электросталь	-	-	-	-	-	-	-	-
Дмитровский г.о.	-	-	1 442 308	-5,1%	-	-	115 689	-16%
Коломенский г.о.	132 489	11,3%	-	-	-	-	65 549	-4%
Ленинский м.р-н	852 632	5,3%	311 957	-28,8%	334 848	0%	174 632	3%
Можайский г.о.	-	-	-	-	-	-	38 722	-24%

Средневзвешенные цены предложения земель из категории «земли населенных пунктов» по ВРИ и муниципальным образованиям. Московская область. 2 квартал 2020 г., руб./сот.

Муниципальное образование	Отдых (рекреация)		Служебные гаражи		Объекты дорожного сервиса		Для размещения объектов производственно-складского назначения	
	Цена, руб./сот.	Динамика цен к предыдущему периоду	Цена, руб./сот.	Динамика цен к предыдущему периоду	Цена, руб./сот.	Динамика цен к предыдущему периоду	Цена, руб./сот.	Динамика цен к предыдущему периоду
Наро-Фоминский г.о.	43 333	нд	-	-	672 297	9%	252 223	15%
Одинцовский г.о.	254 789	0,2%	-	-	559 151	-6%	451 643	0%
Орехово-Зуевский г.о.	-	-	-	-	-	-	75 385	10%
Пушкинский г.о.	-	-	588 235	0,0%	1 500 000	0%	333 425	-1%
Раменский г.о.	23 412	нд	-	-	117 422	19%	144 852	20%
Рузский г.о.	-	-	-	-	85 544	0%	137 400	2%
Сергиево-Посадский г.о.	30 594	55,7%[1]	-	-	-	-	32 609	-28%

Цены предложения по диапазонам площадей

Средневзвешенные цены предложения земель из категории «земли населенных пунктов» по ВРИ и диапазонам площадей. Московская область. 2 квартал 2020 г., руб./сот.

Диапазоны площадей, сот.	Ведение садоводства и огородничества		Для индивидуального жилищного строительства		Для ведения личного подсобного хозяйства		Многоэтажная жилая застройка (высотная застройка)	
	Цена, руб./сот.	Динамика цен к предыдущему периоду	Цена, руб./сот.	Динамика цен к предыдущему периоду	Цена, руб./сот.	Динамика цен к предыдущему периоду	Динамика цен к предыдущему периоду	
6-5	217 355	7%	132 898	-3%	247 150	-3%	-	
> 5 и 10	124 125	22%	172 340	3%	148 332	3%	-1 1%	
> 10 и 15	103 362	4%	133 235	1%	96 454	4%	-14%	
> 15 и 30	165 710	15%	147 944	17%	77 883	6%	-23%	
> 30 и 50	308 971	27%	115 407	22%	100 068	6%	0%	
> 50 и 100	618 712	14%	1 869 230	1 1%	80 808	6%	12%	
> 100 и 300	75 191	28%	158 579	17%	55 980	-28%	25%	

> 300 ≤ 500	69 385	8%	212 208	13%	27 546	-29%	101%②
> 500 ≤ 1000	143 227	-20%	211 902	29%	51 188	83%①	34%③
> 1000	23 049	-27%	58 873	2%	93 349	0%	-3%

Средневзвешенные цены предложения земель из категории «земли населенных пунктов» по ВРИ и диапазонам площадей. Московская область. 2 квартал 2020 г., руб./сот.

Диапазоны площадей, сот.	Малоэтажная многоквартирная жилая застройка		Средневзвешенная застройка		Многоэтажная жилая застройка высотной застройки	
	Цена, руб./сот.	Динамика цен к прошлому периоду	Цена, руб./сот.	Динамика цен к прошлому периоду	Цена, руб./сот.	Динамика цен к прошлому периоду
≤ 5	-	-	-	-	-	-
> 5 ≤ 10	243 364	-11%	-	-	-	-
> 10 ≤ 15	392 261	-18%	2 333 333	0%	-	-
> 15 ≤ 30	406 445	-22%	-	-	363 839	15%
> 30 ≤ 50	137 520	0%	-	-	666 667	-10%
> 50 ≤ 100	263 774	12%	348 228	0%	363 577	-28%
> 100 ≤ 300	273 740	25%	-	-	365 341	-10%
> 300 ≤ 500	433 688	101%①	-	-	1 375 000	22%
> 500 ≤ 1000	243 682	34%②	-	-	463 617	2%
> 1000	149 952	-3%	-	-	326 232	0%

Средневзвешенные цены предложения земель из категории «земли населенных пунктов» по ВРИ и диапазонам площадей. Московская область. 2 квартал 2020 г., руб./сот.

Диапазоны площадей, сот.	Для размещения объектов торгового, офисного назначения		Рынки		Общественное питание		Гостиничное обслуживание	
	Цена, руб./сот.	Динамика цен к прошлому периоду	Цена, руб./сот.	Динамика цен к прошлому периоду	Цена, руб./сот.	Динамика цен к прошлому периоду	Цена, руб./сот.	Динамика цен к прошлому периоду
≤ 5	620 139	-23%	-	-	4 896 155	НД	-	-
> 5 ≤ 10	646 813	-1%	-	-	-	-	400 000	НД
> 10 ≤ 15	567 667	-28%	-	-	-	-	616 133	-11%
> 15 ≤ 30	595 471	-2%	232 394	0%	1 455 628	-40,0%①	551 765	22%
> 30 ≤ 50	480 662	-7%	359 533	0%	-	-	675 000	0%
> 50 ≤ 100	588 087	-17%	415 476	НД	-	-	-	-
> 100 ≤ 300	520 620	15%	-	-	-	-	251 323	0%
> 300 ≤ 500	480 382	-15%	-	-	-	-	-	-
> 500 ≤ 1000	646 648	-6%	252 000	0%	-	-	-	-
> 1000	423 542	25%	-	-	-	-	-	-

Источник: Бонитейка

Средневзвешенные цены предложения земель из категории «земли населенных пунктов» по ВРИ и диапазонам площадей. Московская область. 2 квартал 2020 г., руб./сот.

Диапазоны площадей, сот.	Отдых (рекреация)		Служебные гаражи		Объекты дорожного сервиса		Для размещения объектов производственно-складского назначения	
	Цена, руб./сот.	Динамика цен к прошлому периоду	Цена, руб./сот.	Динамика цен к прошлому периоду	Цена, руб./сот.	Динамика цен к прошлому периоду	Цена, руб./сот.	Динамика цен к прошлому периоду
≤ 5	83 333	0%	-	-	-	-	337 220	-31%①
> 5 ≤ 10	385 636	1%	433 333	0%	763 796	-27%	321 137	-27%
> 10 ≤ 15	486 667	НД	428 571	НД	819 337	-4%	287 454	-28%
> 15 ≤ 30	-	-	336 156	-24%	912 775	54%①	344 696	-7%

> 30 и 50	410 528	12%	-	-	309 495	28%	314 737	6%
> 50 и 100	54 740	-45%	558 189	18%	579 139	-13%	225 208	-3%
> 100 и 300	129 299	53%	-	-	764 270	21%	210 251	13%
> 300 и 500	124 197	-41%	-	-	-	-	172 326	-7%
> 500 и 1000	25 503	-80%	781 124	3%	-	-	185 622	5%
> 1000	67 427	3%	-	-	215 037	0.9%	144 179	31%

Описание ценовой ситуации в разрезе ВРИ

Ведение садоводства и огородничества

Во 2-м квартале 2020 г. на земельном рынке Московской области средневзвешенная цена участков для ведения садоводства и огородничества выросла на 3,4% и составила 118,1 тыс. руб./сот.

Наименьшими ценами (до 30 тыс. руб./сот.) характеризовались участки, расположенные в городских округах, наиболее удаленных от МКАД: Зарайск, Шаховская, Серебряные пруды, Волоколамский, Сергиево-Посадский, Лотошино, Озеры. Минимальная цена (3 тыс. руб./сот.) отмечена в Волоколамском городском округе за участок площадью 5 га (электричество проходит по границе).

Высокие цены (от 400 тыс. руб./сот.) зафиксированы в развитых муниципальных образованиях, непосредственно прилегающих к МКАД: городские округа Химки, Долгопрудный, Красногорск, Котельники, Одинцовский городской округ, ЗАТО Краснознаменск. Наиболее дорогие участки (от 2,5 млн руб./сот.) расположены в застроенных коттеджных поселках или садоводческих местах в г.о. Красногорск и Одинцовском городском округе. Максимальная цена для данного ВРИ – 5,8 млн руб./сот. – зафиксирована в коттеджном поселке с центральными коммуникациями в районе Ильинского шоссе в Красногорском г.о. В ЗАТО Краснознаменск отмечен значительный рост цен, что объясняется присутствием в экспозиции единственного предложения: выше на продажу участок по цене 450 тыс. руб./сот., при этом в рассматриваемый период выбыли с рынка два участка в СНТ «Росинка Изумрудная» по ценам 158 и 253 тыс. руб./сот.

Прирост цены в Богородском городском округе связан с выбытием из экспозиции участка площадью 5,7 га, предлагавшегося ранее по цене 21,9 тыс. руб./сот. В городском округе Клин из экспозиции выбыл крупный участок (15,1 га) по цене 6,6 тыс. руб./сот., что обусловило прирост цены на 36%, до 33,4 тыс. руб./сот. На территории г.о. Красногорск предложение участков для ведения садоводства и огородничества подорожало на 44%, поскольку на продажу вышли два участка в обжитых дачных поселках на берегу водоемов по ценам свыше 200 тыс. руб./сот., в то время, как в 1-м квартале цены здесь не превышали 121 тыс. руб./сот. В городском округе Ступино из экспозиции выбыл участок площадью 40 га на расстоянии 50 км от МКАД, предлагавшийся ранее по цене 25 тыс. руб./сот., что привело к приросту цены в данной локации на 42%.

В Дмитровском городском округе средневзвешенная цена предложения снизилась на 32%, что обусловлено выходом на продажу крупного участка, площадью около 30 га, в районе дер. Акишево (67 км. от МКАД) по цене 0,4 тыс. руб./сот.

В разрезе площадей наибольшей средневзвешенной ценой (620,7 тыс. руб./сот. +159%), как и в предыдущие периоды, характеризовались участки площадью от 50 до 100 сот. Минимальная средневзвешенная цена (23 тыс. руб./сот., -27%) зафиксирована для участков площадью более 10 га.

Для индивидуального жилищного строительства

Средневзвешенная удельная цена участков для индивидуального жилищного строительства выросла на 11,1% и составила 238,4 тыс. руб./сот.

Наименьшая средневзвешенная цена – 20,2 тыс. руб./сот. (+9%), как и в предыдущие периоды, была отмечена в городском округе Шаховская. По минимальной цене в данном сегменте – 2,5 тыс. руб./сот. – экспонировался участок в городском округе Серебряные Пруды площадью 6 га, разновеликий на более мелкие участки (инженерные сети находятся в непосредственной близости к границе участка).

Наибольшая средневзвешенная цена – 1,1 млн руб./сот. (+29% к 1-му кварталу 2020 г.) – зафиксирована в Одинцовском городском округе. Здесь располагаются участки, предлагаемые по максимальным для Московской области ценам. Во 2-м квартале 2020 г. на продажу вышел ряд участков в престижных локациях: на Рублево-Успенском шоссе в Барвихе, Жуковке, Раздорах по ценам, превышающим 7 млн руб./сот.; максимальная цена – 11,1 млн руб./сот. – отмечена для вечного участка в коттеджном поселке «Фонд развития Международного Университета» на 2-м км Сколковского шоссе.

Значительная отрицательная динамика (-49%) зафиксирована в городском округе Лыткарино, это объясняется тем, что в данной локации экспонируется небольшое число предложений. Во 2-м квартале с рынка выбыл участок площадью 44 сот. в черте города со всеми коммуникациями, предлагавшийся по цене более 580 тыс. руб./сот. (в 1-м квартале это было единственное предложение), на рынке присутствовало несколько участков по ценам от 98 до 476 тыс. руб./сот.

Наибольшей средневзвешенной ценой (1,1 млн руб./сот., +11% к 1-му кварталу 2020 г.) характеризовались участки площадью от 50 до 100 сот. Самый низкий средневзвешенный показатель цены (94,8 тыс. руб./сот., +2%) зафиксирован для крупных участков, площадью более 10 га.

Для ведения личного подсобного хозяйства

Средневзвешенная удельная цена предложения участков для ведения личного подсобного хозяйства в Московской области во 2-м квартале составила 92,4 тыс. руб./сот. (3,3% к 1-му кварталу 2020 г.).

В разрезе муниципальных образований наибольшей средневзвешенной ценой (446,6 тыс. руб./сот.) характеризовались участки, расположенные в городском округе Долгопрудный. По максимальной для данного ВРИ цене – 1,7 млн руб./сот. – предлагался участок в деревне Глухово (городской округ Красногорск) вблизи береговой линии. Следует отметить, что на рынке присутствует участок площадью 10 сот. в черте города Коломна по цене 2,05 млн руб./сот., однако данное предложение предусматривает перспективу перевода в вид разрешенного использования «для размещения объектов торгового назначения», поэтому не было учтено в расчетах.

Наименьшая средневзвешенная цена (23,4 тыс. руб./сот., -6,3% к 1-му кварталу 2020 г.) зафиксирована для участков в г. о. Шатура. Минимальная цена предложения (3,3 тыс. руб./сот.) зафиксирована в Талдомском городском округе за участок площадью 30 сот. в районе деревни Ермолино.

Рост цен в городском округе Мытищи на 37%, до 446,3 тыс. руб./сот. обусловлен выходом на рынок ряда участков в коттеджных поселках в районе деревни Беляново по ценам от 700 тыс. руб./сот. до 1,2 млн руб./сот.

В разрезе площадей наибольшей средневзвешенной ценой предложения (247,1 тыс. руб./сот., -8%) характеризовались участки площадью менее 5 сот. Значительная положительная динамика (+83%) в сегменте участков площадью от 5 до 10 га обусловлена выбытием с рынка предложения в городском округе Шаховская площадью около 6 га, предлагавшегося по цене 5,4 тыс. руб./сот.

Малоэтажная многоквартирная жилая застройка

Во 2-м квартале 2020 г. на земельном рынке Московской области средневзвешенная цена предложений участков для малоэтажной многоквартирной жилой застройки снизилась на 18,1% и составила 200,1 тыс. руб./сот.

Низкий уровень цен отмечен в Ромейском городском округе (45,7 тыс. руб./сот., 21% к 1-му кварталу 2020 г.). Здесь расположен участок площадью 186,4 сот., предлагаемый по минимальной для данного вида разрешенного использования цене – 31,1 тыс. руб./сот.

Наибольший средневзвешенный удельный показатель цен зафиксирован в Химках, где цена осталась неизменной, здесь на рынке представлен всего один участок площадью 19,5 сот. по цене 1,23 млн руб./сот. Максимальная для данного ВРИ цена – 1,8 млн руб./сот. – зафиксирована в Ивантеевке (Одинцовский г.о.).

В городском округе Бронницы зафиксирована значительная отрицательная динамика (-71%). Здесь в экспозиции представлены единичные предложения: с рынка выбыл участок с коммуникациями площадью 10 сот. на ул. Рябиновой, предлагаемый по цене 990 тыс. руб./сот., на продажу был выставлен участок площадью 13,5 сот. в черте города по цене 114,8 тыс. руб./сот. Значительная положительная динамика была отмечена в городском округе Домодедово, где цена выросла на 50% – до 104,6 тыс. руб./сот., поскольку с рынка выбыл участок площадью 5,7 га, предлагаемый по цене 79,1 тыс. руб./сот. В городском округе Мытищи, где представлены единичные предложения, прирост средневзвешенной цены составил 105%, поскольку на рынке вышел участок площадью более 8 га в мкр. «Дружба» по цене 459,6 тыс. руб./сот.

В городском округе Ступино снижение цены на 39%, до 85 тыс. руб./сот., объясняется тем, что во 2-м квартале с рынка выбыл участок площадью 8 сот. на ул. Колхозной, предлагаемый по цене 206,5 тыс. руб./сот., в экспозиции остался только 1 участок площадью 10 сот. в районе пос. Малино по цене 85 тыс. руб./сот. В городском округе Щелково, где цена снизилась на 71%, также экспонировались единичные предложения – 2 участка в районе дер. Малые Петрищи по ценам 70 и 77,7 тыс. руб./сот.; в рассматриваемый период с рынка выбыл участок площадью около 5 га вблизи лесного массива, предлагаемый по цене 248 тыс. руб./сот.

В разрезе диапазонов площадей наибольший средневзвешенный показатель цен предложения – 433,6 тыс. руб./сот. отмечен для участков площадью от 3 до 5 га. Высокая положительная динамика (более 100%) в этом диапазоне обусловлена выходом на рынок участка площадью 3,5 га в районе деревни Белединово (Егорьевский г.о.) по цене 826 тыс. руб./сот.

Среднетажная жилая застройка

Во 2-м квартале 2020 г. на рынке Московской области средневзвешенная цена предложения участков для среднетажной жилой застройки осталась неизменной – 940,6 тыс. руб./сот., как и в 1-м квартале в экспозиции присутствовали только 2 предложения: в городском округе Домодедово на продажу был выставлен участок площадью 60 сот. по цене 648 тыс. руб./сот., в Мытищах – участок площадью 15 сот. экспонировался по цене 2,3 млн руб./сот.

Многоэтажная жилая застройка (высотная застройка)

Средневзвешенная удельная цена предложения участков для многоэтажной жилой застройки в Московской области снизилась на 3,5% и составила 490 тыс. руб./сот.

Максимальная цена – 2 млн руб./сот., как и в предыдущий период, зафиксирована в Пушкинском городском округе, где представлено только одно предложение – участок площадью 38 сот. в шаговой доступности от ж/д станции Пушкино.

Как и в предыдущие периоды, максимальная цена отмечена в Одинцовском городском округе – 2,5 млн руб./сот. – за участок, расположенный в центре города Одинцово на ул. Маршала Неделина.

В разрезе площадей наименьшей средневзвешенной удельной ценой (326,2 тыс. руб./сот., +0%) характеризовались участки площадью менее 10 га; наибольшей – 1,38 млн руб./сот. (+22%) – участки площадью от 3 до 5 га.

Для размещения объектов торгового, офисного назначения

Во 2-м квартале 2020 г. средневзвешенная цена участков, предназначенных для размещения объектов торгового и (или) офисного назначения, в Московской области составила 469,3 тыс. руб./сот. (+5,6%) к 1-му кварталу 2020 г. Цены на участки находились в диапазоне от 46,3 тыс. руб./сот. до 2,7 млн руб./сот.

Наибольшая средневзвешенная цена предложения – 1,25 млн руб./сот. – отмечена в городском округе Павловский Посад, где на рынке представлено несколько участков, наибольший из которых, площадью 40 сот., предлагался за 1,5 млн руб./сот. Высокие цены (от 700 тыс. руб./сот.) во 2-м квартале отмечены в городских округах Красногорск, Балашиха, Подольск, Домодедово и Одинцовском г.о., где в центре города Одинцово расположен участок, предлагаемый по максимальной для данного ВРИ цене – 2,7 млн руб./сот.

Во 2-м квартале 2020 г. в городском округе Ступино на продажу был выставлен участок в черте города площадью 12 сот. по цене 1,2 млн руб./сот., что обусловило значительный прирост цены в этой локации, где представлены единичные предложения. В городском округе Воскресенск снижение средневзвешенной цены составило 38%, поскольку из экспозиции выбыл участок площадью 15 сот. в районе села Чемодурово по цене 130 тыс. руб./сот.

В разрезе диапазонов площадей наибольшей средневзвешенной ценой – 646,8 тыс. руб./сот. (-19%) – характеризовались участки площадью от 5 до 10 сот., наименьшей – 423,5 тыс. руб./сот. (+25%) – участки площадью более 10 га.

Рынки

Во 2-м квартале 2020 г. в сегменте земельных участков, предназначенных для размещения рынков, средневзвешенная цена выросла на 7,4%, до 272,8 тыс. руб./сот. На рынке было представлено 4 предложения.

Участок площадью 28,4 сот. находится в г. Пересвет (Сергиево-Посадский г.о.), его цена составляет 232,4 тыс. руб./сот. В Солнечногорском городском округе на рынке оставались в экспозиции 2 предложения: участок площадью 39,4 сот. по цене 203,5 тыс. руб./сот.; участок площадью 624,3 сот. за 250 тыс. руб./сот., находящийся на первой линии Ленинградского шоссе. Кроме того, в рассматриваемый период на продажу вышел участок площадью 60 сот. в городском округе Лосино-Петровский по цене 415,5 тыс. руб./сот.

Гостиничное обслуживание

Во 2-м квартале 2020 г. средневзвешенная цена на участки, предназначенные для размещения гостиниц, в Московской области составила 546,9 тыс. руб./сот. (+22,5%). Наиболее дорогие участки (более 600 тыс. руб./сот.) расположены в черте крупных городов, а также в локациях с хорошими природными условиями (лес, водоем). Участки обеспечены коммуникациями.

На рынке наибольшие ценовые показатели были зафиксированы в Ленинском муниципальном районе, где экспонировался участок площадью 25 сот. по цене 1,15 млн руб./сот., в Коломенском городском округе участок площадью 30 сот. предлагался по цене 1,2 млн руб./сот. Минимальная средневзвешенная цена (136,4 тыс. руб./сот.) отмечена в Каменском городском округе, где на продажу был выставлен участок площадью 11 сот.

Общественное питание

Предложения земельных участков для размещения объектов общественного питания во 2-м квартале 2020 г. были представлены 4 участками, средневзвешенная цена которых составила 1,9 млн руб./сот., что на 25,2% ниже, чем в 1-м квартале 2020 г.

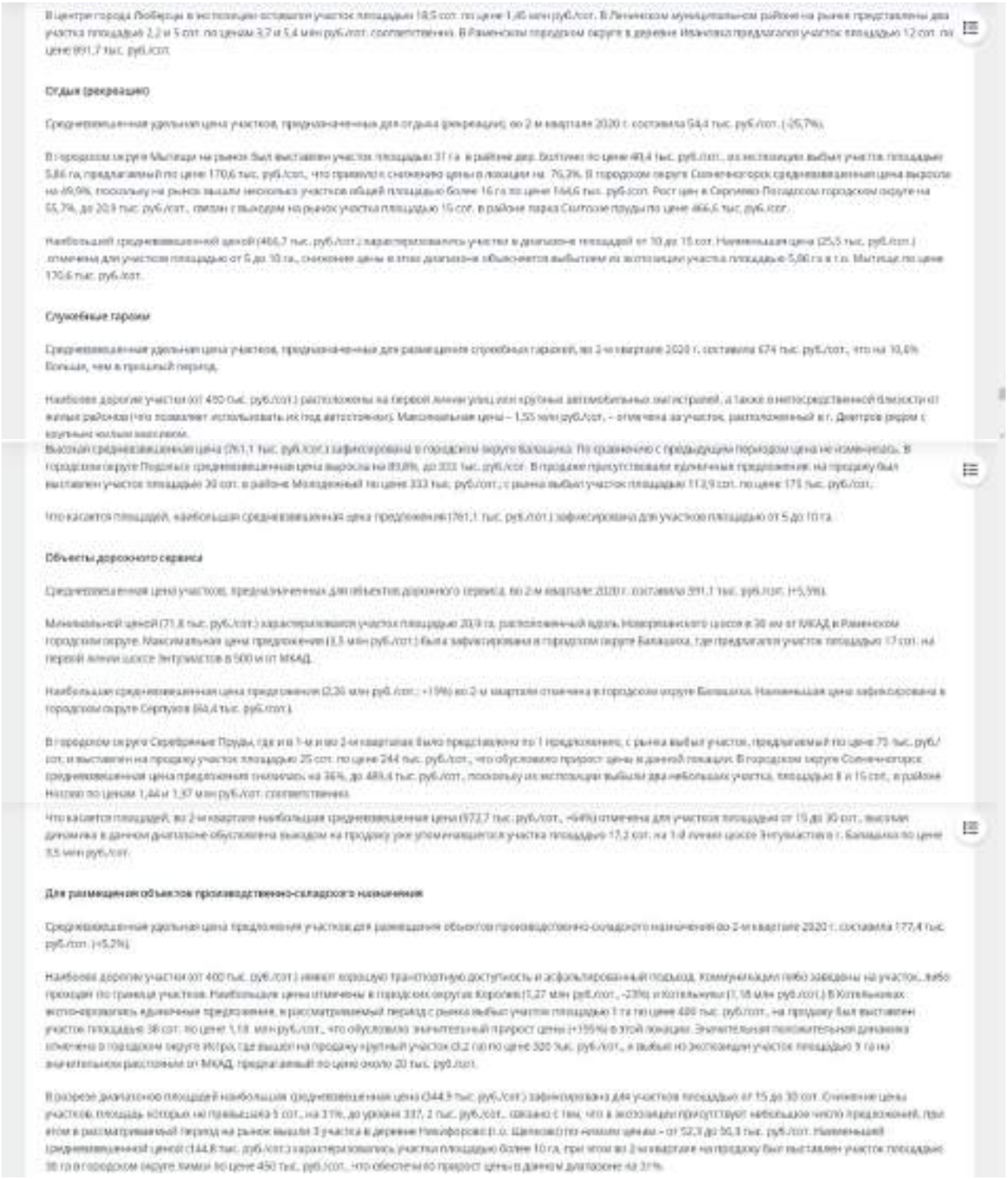

Отдых (рекреацию)

Средневзвешенная удельная цена участков, предназначенных для отдыха (рекреации), во 2-м квартале 2020 г. составила 54,4 тыс. руб./сот. (-25,7%).

В городском округе Мытищи на рынок был выставлен участок площадью 37 га в районе дер. Болтино по цене 49,4 тыс. руб./сот., из экспозиции выбыл участок площадью 5,86 га, предлагавшийся по цене 170,6 тыс. руб./сот., что привело к снижению цены в локации на 76,3%. В городском округе Солнечногорск средневзвешенная цена выросла на 49,9%, поскольку на рынок вышли несколько участков общей площадью более 16 га по цене 144,6 тыс. руб./сот. Рост цен в Сергиево-Посадском городском округе на 55,7%, до 20,9 тыс. руб./сот., связан с выходом на рынок участка площадью 15 сот. в районе парка Сытное пруды по цене 466,6 тыс. руб./сот.

Наибольшей средневзвешенной ценой (466,7 тыс. руб./сот.) характеризовались участки в диапазоне площадей от 10 до 15 сот. Наименьшая цена (25,5 тыс. руб./сот.) отмечена для участков площадью от 5 до 10 га., снижение цены в этом диапазоне объясняется выбытием из экспозиции участка площадью 5,86 га в г.о. Мытищи по цене 170,6 тыс. руб./сот.

Служебные гаражи

Средневзвешенная удельная цена участков, предназначенных для размещения служебных гаражей, во 2-м квартале 2020 г. составила 674 тыс. руб./сот., что на 10,6% больше, чем в прошлый период.

Наиболее дорогие участки (от 490 тыс. руб./сот.) расположены на первой линии улиц или крупных автомобильных магистралей, а также в непосредственной близости от жилых районов (что позволяет использовать их под автостоянки). Максимальная цена – 1,55 млн руб./сот., – отмечена за участок, расположенный в г. Долгопрудном с крупным числом магазинов.

Высокая средневзвешенная цена (761,1 тыс. руб./сот.) зафиксирована в городском округе Балашиха. По сравнению с предыдущим периодом цена не изменилась. В городском округе Подольск средневзвешенная цена выросла на 83,8%, до 333 тыс. руб./сот. В продаже присутствовало единичное предложение: на продажу был выставлен участок площадью 30 сот. в районе Молодежный по цене 333 тыс. руб./сот.; с рынка выбыл участок площадью 11,2,9 сот. по цене 171 тыс. руб./сот.

Что касается площадей, наибольшая средневзвешенная цена предложения (761,1 тыс. руб./сот.) зафиксирована для участков площадью от 5 до 10 га.

Объекты дорожного сервиса

Средневзвешенная цена участков, предназначенных для объектов дорожного сервиса, во 2-м квартале 2020 г. составила 391,1 тыс. руб./сот. (+5,3%).

Минимальной ценой (71,8 тыс. руб./сот.) характеризовался участок площадью 20,9 га, расположенный вдоль Новорязанского шоссе в 30 км от МКАД в Раменском городском округе. Максимальная цена предложения (3,5 млн руб./сот.) была зафиксирована в городском округе Балашиха, где предлагался участок площадью 17 сот. на первой линии шоссе Энтузиастов в 500 м от МКАД.

Наибольшая средневзвешенная цена предложения (2,26 млн руб./сот., +19%) во 2-м квартале отмечена в городском округе Балашиха. Наименьшая цена зафиксирована в городском округе Серпухов (66,4 тыс. руб./сот.).

В городском округе Серебряные Пруды, где и в 1-м и во 2-м кварталах было представлено по 1 предложению, с рынка выбыл участок, предлагавшийся по цене 73 тыс. руб./сот. и выставлен на продажу участок площадью 25 сот. по цене 244 тыс. руб./сот., что обусловило прирост цены в данной локации. В городском округе Солнечногорск средневзвешенная цена предложения снизилась на 36%, до 489,4 тыс. руб./сот., поскольку из экспозиции выбыли два небольших участка, площадью 8 и 15 сот., в районе Нагорье по ценам 1,44 и 1,37 млн руб./сот. соответственно.

Что касается площадей, во 2-м квартале наибольшая средневзвешенная цены (972,7 тыс. руб./сот., -64%) отмечена для участков площадью от 15 до 30 сот., высокая динамика в данном диапазоне обусловлена выходом на продажу уже упоминающегося участка площадью 17,2 сот. на 1-й линии шоссе Энтузиастов в г. Балашиха по цене 3,5 млн руб./сот.

Для размещения объектов производственно-складского назначения

Средневзвешенная удельная цена предложения участков для размещения объектов производственно-складского назначения во 2-м квартале 2020 г. составила 177,4 тыс. руб./сот. (+5,2%).

Наиболее дорогие участки (от 400 тыс. руб./сот.) имеют хорошую транспортную доступность и асфальтированный подъезд. Коммуникации либо заведены на участок, либо проходят по границе участков. Наибольшие цены отмечены в городских округах Королев (1,27 млн руб./сот., -23%) и Котельники (1,18 млн руб./сот.). В Котельниках экспонировались единичные предложения, в рассматриваемый период с рынка выбыл участок площадью 1 га по цене 400 тыс. руб./сот., на продажу был выставлен участок площадью 38 сот. по цене 1,18 млн руб./сот., что обусловило значительный прирост цены (+195%) в этой локации. Значительная положительная динамика отмечена в городском округе Истра, где вышел на продажу крупный участок (5,2 га) по цене 320 тыс. руб./сот., и выбыл из экспозиции участок площадью 3 га на значительном расстоянии от МКАД, предлагавшийся по цене около 20 тыс. руб./сот.

В разрезе диапазонов площадей наибольшая средневзвешенная цена (344,9 тыс. руб./сот.) зафиксирована для участков площадью от 15 до 30 сот. Снижение цены участков площадью, которые не превышали 5 сот., на 31%, до уровня 337,2 тыс. руб./сот., связано с тем, что в экспозиции присутствует небольшое число предложений, при этом в рассматриваемый период на рынок вышли 3 участка в деревне Никифорово (г.о. Щелково) по низкой цене – от 52,3 до 56,3 тыс. руб./сот. Наименьшей средневзвешенной ценой (144,8 тыс. руб./сот.) характеризовались участки площадью более 10 га, при этом во 2-м квартале на продажу был выставлен участок площадью 38 га в городском округе Химки по цене 450 тыс. руб./сот., что обеспечило прирост цены в данном диапазоне на 31%.

Источник: 1. https://analytics.brn.media/edition1780/article1799.html

5. Анализ влияния общей политической и социально-экономической обстановки в стране и регионе расположения объекта (объектов) оценки на рынок оцениваемого (оцениваемых) объектов

Санкции и неопределенность в отношении будущей геополитической напряженности оказывают негативное влияние на инвестиционную привлекательность российских активов и активность рынка недвижимости.

Увеличение пенсионного возраста позволит повысить уровень жизни и потребления населения, что в свою очередь, позитивно отразится на розничном товарообороте и приведет к росту арендного дохода, получаемого от недвижимости. Тем не менее влияние изменения пенсионного возраста будет растянуто во времени.

Вирус тормозит российскую экономику

Российские власти будут пересматривать прогноз по росту отечественной экономики из-за коронавируса. Глава Минэкономразвития Максим Решетников признал, что текущий трехлетний

сценарий развития страны в недостаточной мере учитывает влияние инфекции на глобальный рынок. Решетникова поддержал и руководитель Счетной палаты Алексей Кудрин, заявив, что последствия эпидемии будут «глубже, чем предполагалось» при планировании бюджета. Тем временем нефть 2 марта торговалась в районе $50 за баррель, а рубль продолжил дешеветь, опустившись по отношению к евро до минимальных за год значений.

В конце января Минэкономразвития повысило прогноз роста ВВП в текущем году почти до 2%. Глава ведомства Максим Решетников признал 2 марта, что они погорячились и недооценили влияние коронавируса на мировую экономику, и будут пересматривать сценарий развития. Редкий случай, когда главного оптимиста правительства поддержал главный реалист или даже алармист, руководитель Счетной палаты Алексей Кудрин. Действительно, по последним подсчетам, из-за инфекции глобальный ВВП сократится почти на 0,5%. Стало тревожно: не к новому ли кризису готовят нас власти? Но Максим Решетников, как положено главе Минэкономразвития, отметил, что последствия временные, и в итоге мы выйдем на планируемый рост.

Управляющий партнер инвестгруппы Movchan's Group Андрей Мовчан отчасти склонен согласиться с чиновником: «Пандемические кризисы носят временный характер, и эти последствия со временем бесследно проходят. Да, в этом году экономика России будет страдать, причем мы даже до конца не знаем как, поскольку мы еще не предпринимали глобальных карантинных мер, у нас нет эпицентра болезни. Но все равно это все временно: подобные эпидемии продолжаются от квартала до двух лет. Несмотря на затяжное падение доходов населения и стагнацию экономики, у нас нет кризиса из-за инфекции и быть не должно».

Тему влияния коронавируса на экономику поднял Владимир Путин. Он собрал нефтяников и предложил подумать над тем, как реагировать на происходящее вокруг коронавируса, последствия которого на мировом рынке уже дают о себе знать. Тогда тоже стало тревожно, но президент обнадежил: подушки безопасности в виде Фонда национального благосостояния хватит для стабильности. Власти уповают на нее с 2008 года, когда она действительно сработала, вспоминает директор института стратегического анализа компании FBK Grant Thornton Игорь Николаев. Но сейчас мир на пороге нового глобального кризиса, и России не удастся пересидеть его за счет резервов. «Мировая экономика созрела для кризиса. Был вопрос только в том, что могло послужить спусковым крючком.

Падение цен на нефть вызывает ослабление валюты, начинается сокращение производства, замораживание зарплат, сотрудников увольняют. Все это происходит по законам кризисного времени»,— отмечает Николаев.

Отношение российских властей к влиянию коронавируса меняется на глазах. Еще в начале февраля председатель Центробанка Эльвира Набиуллина оценивала его как незначительное. А пару недель спустя глава Минфина Антон Силуанов озвучивал шокирующие цифры: потери от снижения товарооборота с Китаем — 1 млрд руб. в день. Он добавлял при этом, что на исполнении задач, стоящих перед правительством, ситуация не скажется. Но сейчас в этом есть сомнения: если полномасштабным кризисом все это не закончится, то об экономическом прорыве наверняка можно забыть, говорит руководитель Центра макроэкономического анализа Альфа-банка Наталия Орлова: «В начале года была задача активизировать процесс — внешние факторы способствовали этому. В декабре вроде бы наладился контакт по украинскому направлению, США и Китай подписали торговое соглашение, то есть вроде бы были предпосылки для того, чтобы экономика ускорилась, и люди поверили, наконец, что она может расти быстрее 2%. Новое правительство своим намерением ускорить рост как раз подкрепляло это. Фактически теперь получается, что у него будет задача удерживать

На фоне заявлений властей рубль ведет себя довольно предсказуемо. Он устремляется вниз вслед за нефтью, какие бы прогнозы на этот счет ни готовили чиновники.

2 марта Организация экономического сотрудничества и развития снизила свой прогноз по росту российского ВВП из-за коронавируса с 1,6% до 1,2%.

Источник: 1. https://www.kommersant.ru/doc/4275910

3.2.2. Определение сегмента рынка, к которому принадлежат оцениваемые объекты

В данном подразделе проводится определение сегмента рынка, к которому принадлежат оцениваемые объекты. Если рынок недвижимости неразвит и данных, позволяющих составить представление о ценах сделок и (или) предложений с сопоставимыми объектами недвижимости, недостаточно, допускается расширить территорию исследования за счет территорий, схожих по экономическим характеристикам с местоположением оцениваемых объектов.

Как отмечалось ранее, оцениваемые объекты непосредственно связаны с рынком недвижимости.

При проведении настоящей оценки было принято решение провести определение сегмента рынка с учетом характера объектов оценки. Для решения данной задачи был принят подход, изложенный в учебнике «Оценка стоимости недвижимости» Грибовский С.В., Иванова Е.Н., Львов Д.С.,

Медведева О.Е.; ИНТЕРРЕКЛАМА, 2003.

Конкретные сегменты рынка недвижимости характеризуются видом использования имущества, местоположением, потенциалом приносимого дохода, типичными характеристиками арендаторов, инвестиционной мотивацией и другими признаками, признаваемыми в процессе обмена недвижимого имущества. В свою очередь, рынки недвижимости испытывают влияние разнообразных факторов социального, экономического, государственного и экологического характера.

Рынок недвижимости подразделяется на сегменты исходя из назначения недвижимости и ее привлекательности для различных участников рынка. Сегменты, в свою очередь, подразделяются на субрынки в соответствии с предпочтениями покупателей и продавцов, на которые влияют социальные, экономические, государственные и экологические факторы. Исследование сегментов рынка недвижимости проводится по таким параметрам, как местоположение, конкуренция, а также спрос и предложения, которые относятся к общим условиям рынка недвижимости.

Разбиение рынка недвижимости на отдельные сегменты проводится в соответствии с преобладающими потребностями участников рынка, инвестиционной мотивацией, местоположением, сроком фактического функционирования объекта, физическими характеристиками, дизайном, особенностями зонирования недвижимости.

Принципы классификации объектов, положенные в основу сегментации рынков недвижимости, подчинены конкретным задачам процедуры оценки и требуют всестороннего учета характеристик оцениваемой недвижимости.

В зависимости от назначения (направления использования) объекта недвижимости, рынок можно разделить на пять сегментов:

- жилая недвижимость (многоквартирные, односемейные дома, квартиры и комнаты);
- коммерческая недвижимость (офисные, торговые, производственно-промышленные, торговые, складские здания, гостиницы, рестораны);
- промышленная недвижимость (промышленные предприятия, здания НИИ);
- незастроенные земельные участки различного назначения (городские земли, сельскохозяйственные и охотничьи угодья, заповедники, зоны разработки полезных ископаемых);
- недвижимость специального назначения (объекты, имеющие ограничения по их использованию в силу специфики конструктивных характеристик, например церкви, аэропорты, тюрьмы и др.).

В зависимости от состояния земельного участка, рынок недвижимости можно разделить на:

- застроенные земельные участки;
- незастроенные земельные участки, пригодные для последующей застройки;
- незастроенные земельные участки, не пригодные для последующей застройки.

В зависимости от характера полезности недвижимости (ее способности приносить доход) подразделяются:

- доходная недвижимость;
- условно доходная недвижимость;
- бездоходная недвижимость.

В зависимости от степени представленности объектов:

- уникальные объекты;
- редкие объекты;
- широко распространенные объекты.

В зависимости от экономической активности регионов:

- активные рынки недвижимости;
- пассивные рынки недвижимости.

В зависимости от степени готовности:

- незастроенные земельные участки;
- готовые объекты;
- не завершенные строительством объекты;
- объекты, нуждающиеся в реконструкции.

Каждый из перечисленных рынков недвижимости, в свою очередь, может быть разделен на специализированные субрынки. Субрынки сегментируются в соответствии с покупательскими предпочтениями по отношению к цене недвижимости, сложности управления, величине дохода, степени износа, окружению, более узкой специализацией и др. Так, рынок сельскохозяйственной

недвижимости может быть подразделен на рынки пастбищ, животноводческих ферм, лесных угодий, пахотных земель, садов и пастбищ для крупного рогатого скота.

Процесс идентификации конкретного объекта в рамках более крупного рынка называется сегментацией. Процесс сегментации рынка обычно заключается в дезагрегировании, или выделении, оцениваемой недвижимости в самостоятельный подкласс в соответствии с выявленными характеристиками оцениваемого объекта.

Субрынок делится на меньшие сегменты в результате определения различных предпочтений покупателей и продавцов относительно размера, дизайна, ценового диапазона, местоположения и др.

Определение сегмента рынка по вышеуказанной сегментации рынка недвижимости, к которому относятся оцениваемые объекты, представлено в табл. 14.

Таблица 14.

Определение сегмента рынка для оцениваемых объектов

№ п/п	Признаки классификации объектов недвижимости	Сегмент рынка недвижимости для оцениваемых объектов
1	В зависимости от назначения (направления использования) объекта недвижимости	Земельные участки
2	В зависимости от состояния земельного участка	Незастроенные земельные участки
3	В зависимости от характера полезности недвижимости (ее способности приносить доход)	Доходная недвижимость
4	В зависимости от степени представленности объектов	Широко распространенные объекты
5	В зависимости от экономической активности регионов	Активный рынок недвижимости
6	В зависимости от степени готовности	Незастроенные земельные участки

Источник: 1. Анализ Оценщика.

Применительно к оцениваемым объектам, исходные для оценки данные могут наблюдаться на следующих рынках (в терминологии Международного стандарта финансовой отчетности (IFRS) 13 «Оценка справедливой стоимости»):

- посредническом рынке;
- рынке «от принципала к принципалу».

Кроме указанных в табл. 14 показателей, была проведена локализация рынка объектов недвижимости непосредственно связанных с оцениваемыми объектами. Локализация рынка проведена по причине того, что в отчете должна быть изложена информация, существенная с точки зрения оценщика для определения стоимости объектов оценки. Локализация условий поиска объектов анализа позволяет отобрать наиболее информационно ценные оферты. Исходные условия локализации представлены в табл. 15.

Таблица 15.

Исходные условия локализации объектов анализа

Наименование показателя	Значение показателя
Вид использования и (или) зонирование:	
категория объекта	
разрешенное использование объекта	
	Источник: «Справочник оценщика недвижимости - 2020. Земельные участки. Часть 1. Территориальные характеристики и корректирующие коэффициенты на локальное местоположение. Под редакцией Лейфера Л.А.», Нижний Новгород, 2020 год.
Характеристики местоположения:	
адрес объекта	в непосредственной (максимальной) близости от местоположения объекта (объектов) оценки
типовая территориальная зона в пределах региона	не локализовалась
типовая территориальная зона в пределах города	не локализовалась

Наименование показателя	Значение показателя
удаление от МКАД	от 15 до 30 км от МКАД
Физические характеристики:	
площадь	не локализовалась
наличие коммуникаций	не локализовалось
рельеф объекта	не локализовался
форма объекта	не локализовалась

Источник: 1. Анализ Оценщика.

В качестве объектов анализа, при проведении настоящей оценки, были отобраны предложения о продаже объектов недвижимости в соответствии с указанными в табл. 15 условиями локализации. В качестве источников информации использовались информационные сайты, ссылки на которые представлены в Приложении 1 настоящего Отчета.

3.2.3. Анализ фактических данных о ценах предложений

В данном разделе проводится анализ фактических данных о ценах сделок и (или) предложений с объектами недвижимости из сегментов рынка, к которым могут быть отнесены оцениваемые объекты при фактическом, а также при альтернативных вариантах их использования, с указанием интервала значений цен.

При проведении настоящей оценки объектами анализа являются объекты недвижимости, имущественные права на которые являются правом собственности.

Условия финансирования предполагаемой сделки с объектами анализа – полная, единовременная оплата.

Условия продажи объектов анализа – розничная продажа.

Описание объектов анализа представлено в табл. 16 – табл. 24. Подтверждение наличия и описание объектов, выбранных в качестве объектов анализа, представлено в Приложении 1 к настоящему Отчету.

Таблица 16.

Данные о виде использования объектов анализа

Объект анализа	Категория объекта	Разрешенное использование объекта
Объект 1	земли сельскохозяйственного назначения	для дачного строительства
Объект 2	земли сельскохозяйственного назначения	для дачного строительства
Объект 3	земли сельскохозяйственного назначения	для дачного строительства
Объект 4	земли сельскохозяйственного назначения	для дачного строительства
Объект 5	земли сельскохозяйственного назначения	для дачного строительства
Объект 6	земли сельскохозяйственного назначения	для дачного строительства
Объект 7	земли сельскохозяйственного назначения	для дачного строительства
Объект 8	земли сельскохозяйственного назначения	для дачного строительства
Объект 9	земли сельскохозяйственного назначения	для дачного строительства
Объект 10	земли сельскохозяйственного назначения	для дачного строительства
Объект 11	земли сельскохозяйственного назначения	для дачного строительства
Объект 12	земли сельскохозяйственного назначения	для дачного строительства
Объект 13	земли сельскохозяйственного назначения	для дачного строительства
Объект 14	земли сельскохозяйственного назначения	для дачного строительства
Объект 15	земли сельскохозяйственного назначения	для дачного строительства
Объект 16	земли сельскохозяйственного назначения	для дачного строительства
Объект 17	земли сельскохозяйственного назначения	для дачного строительства
Объект 18	земли сельскохозяйственного назначения	для дачного строительства
Объект 19	земли сельскохозяйственного назначения	для дачного строительства
Объект 20	земли сельскохозяйственного назначения	для дачного строительства

Источник: 1. Анализ Оценщика

Выбор всех объектов анализа с категорией объекта: земли сельскохозяйственного назначения и видом разрешенного использования: для дачного строительства, обусловлено тем, что в соответствии с классификатором видов разрешенного использования земельных участков, данное

сочетание категории и вида разрешенного использования, в соответствии с данными представленными в издании «Справочник оценщика недвижимости - 2020. Земельные участки. Часть 1. Территориальные характеристики и корректирующие коэффициенты на локальное местоположение. Под редакцией Лейфера Л.А.», Нижний Новгород, 2020 год., классифицируется как «земельные участки, предназначенные под индивидуальное жилищное строительство (ИЖС)».

Сочетание категории объекта: земли населенных пунктов и вида разрешенного использования: для личного подсобного хозяйства оцениваемых объектов, в соответствии с данными представленными в издании «Справочник оценщика недвижимости - 2020. Земельные участки. Часть 1. Территориальные характеристики и корректирующие коэффициенты на локальное местоположение. Под редакцией Лейфера Л.А.», Нижний Новгород, 2020 год., также классифицируется как «земельные участки, предназначенные под индивидуальное жилищное строительство (ИЖС)».

Подтверждение информации представлено ниже:

Источник: «Справочник оценщика недвижимости - 2020. Земельные участки. Часть 1. Территориальные характеристики и корректирующие коэффициенты на локальное местоположение. Под редакцией Лейфера Л.А.», Нижний Новгород, 2020 год.

Таблица 17.

Данные об адресах объектов анализа

Объект анализа	Адрес объекта
Объект 1	обл. Московская, р-н Щелковский, на землях СПК "Агрофирма Жегалово", уч-к 9 (поселок "Дачный-2)
Объект 2	обл. Московская, р-н Щелковский, на землях СПК "Агрофирма Жегалово", уч-к 20 (поселок "Дачный-2)
Объект 3	обл. Московская, р-н Щелковский, на землях СПК "Агрофирма Жегалово", уч-к 21 (поселок "Дачный-2)
Объект 4	обл. Московская, р-н Щелковский, на землях СПК "Агрофирма Жегалово", уч-к 22 (поселок "Дачный-2)
Объект 5	обл. Московская, р-н Щелковский, на землях СПК "Агрофирма Жегалово", уч-к 73 (поселок "Дачный-2)
Объект 6	обл. Московская, р-н Щелковский, на землях СПК "Агрофирма Жегалово", уч-к 74 (поселок "Дачный-2)
Объект 7	обл. Московская, р-н Щелковский, на землях СПК "Агрофирма Жегалово", уч-к 75 (поселок "Дачный-2)
Объект 8	обл. Московская, р-н Щелковский, на землях СПК "Агрофирма Жегалово", уч-к 76 (поселок "Дачный-2)
Объект 9	обл. Московская, р-н Щелковский, на землях СПК "Агрофирма Жегалово", уч-к 77 (поселок "Дачный-2)
Объект 10	обл. Московская, р-н Щелковский, на землях СПК "Агрофирма Жегалово", уч-к 78 (поселок "Дачный-2)
Объект 11	обл. Московская, р-н Щелковский, на землях СПК "Агрофирма Жегалово", уч-к 34 (поселок "Дачный-2)
Объект 12	обл. Московская, р-н Щелковский, на землях СПК "Агрофирма Жегалово", уч-к 35 (поселок "Дачный-2)
Объект 13	обл. Московская, р-н Щелковский, на землях СПК "Агрофирма Жегалово", уч-к 84 (поселок "Дачный-2)
Объект 14	обл. Московская, р-н Щелковский, на землях СПК "Агрофирма Жегалово", уч-к 81 (поселок "Дачный-2)
Объект 15	обл. Московская, р-н Щелковский, на землях СПК "Агрофирма Жегалово", уч-к 80 (поселок "Дачный-2)
Объект 16	обл. Московская, р-н Щелковский, на землях СПК "Агрофирма Жегалово", уч-к 91 (поселок "Дачный-2)

Объект анализа	Адрес объекта
Объект 17	обл. Московская, р-н Щелковский, на землях СПК "Агрофирма Жегалово", уч-к 124 (поселок "Дачный-2)
Объект 18	обл. Московская, р-н Щелковский, на землях СПК "Агрофирма Жегалово", уч-к 98 (поселок "Дачный-2)
Объект 19	обл. Московская, р-н Щелковский, на землях СПК "Агрофирма Жегалово" (поселок "Дачный-2)
Объект 20	обл. Московская, р-н Щелковский, на землях СПК "Агрофирма Жегалово" (поселок "Дачный-2)

Источник: 1. Анализ Оценщика

Местоположение оцениваемых объектов и объектов анализа представлено на рис. 8.

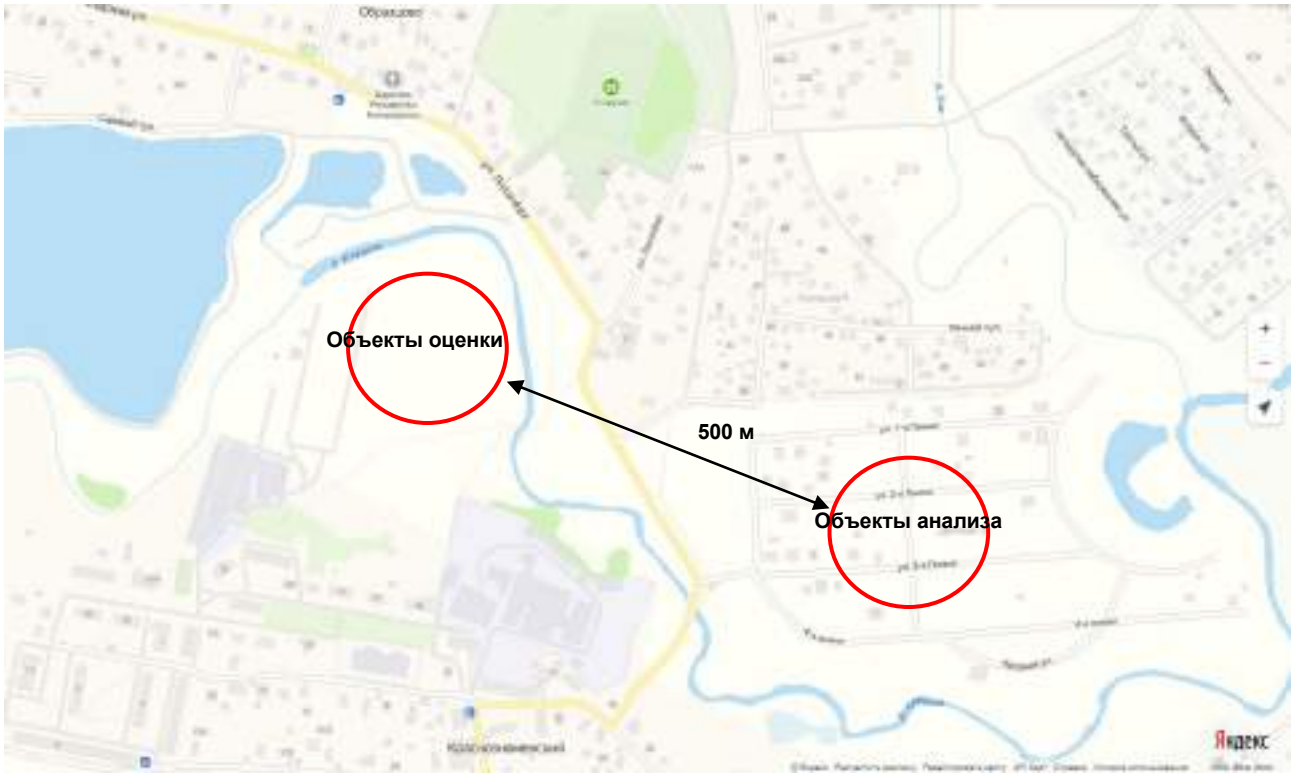

Рис. 8. Местоположение оцениваемых объектов и объектов анализа.

Фотографии поселка, в котором находятся объекты анализа представлены ниже на фото 7-12.

Фото 7. Фотографии поселка, в котором находятся объекты анализа

Фото 8. Фотографии поселка, в котором находятся объекты анализа

Фото 9. Фотографии поселка, в котором находятся объекты анализа

Фото 10. Фотографии поселка, в котором находятся объекты анализа

Фото 11. Фотографии поселка, в котором находятся объекты анализа

Фото 12. Фотографии поселка, в котором находятся объекты анализа

Таблица 18.

Характеристики местоположения объектов анализа

Объект анализа	Типовая территориальная зона в пределах региона	Типовая территориальная зона в пределах города	Удаление от МКАД
Все объекты анализа	от 15 до 30 км от МКАД	не определялась	Ярославское ш., 20 км от МКАД

Источник: 1. Анализ Оценщика

Таблица 19.

Физические характеристики объектов анализа

Объект анализа	Площадь, кв. м	Наличие коммуникаций	Рельеф объекта	Форма объекта
Объект 1	875,0	электричество, газ по границе (нет)	ровный	правильная (данные представлены в Приложении 1 настоящего Отчета)
Объект 2	1 000,0	электричество, газ по границе (нет)	ровный	правильная (данные представлены в Приложении 1 настоящего Отчета)
Объект 3	1 200,0	электричество, газ по границе (нет)	ровный	правильная (данные представлены в Приложении 1 настоящего Отчета)
Объект 4	1 200,0	электричество, газ по границе (нет)	ровный	правильная (данные представлены в Приложении 1 настоящего Отчета)
Объект 5	1 200,0	электричество, газ по границе (нет)	ровный	правильная (данные представлены в Приложении 1 настоящего Отчета)
Объект 6	1 000,0	электричество, газ по границе (нет)	ровный	правильная (данные представлены в Приложении 1 настоящего Отчета)
Объект 7	1 000,0	электричество, газ по границе (нет)	ровный	правильная (данные представлены в Приложении 1 настоящего Отчета)
Объект 8	1 000,0	электричество, газ по границе (нет)	ровный	правильная (данные представлены в Приложении 1 настоящего Отчета)
Объект 9	1 000,0	электричество, газ по границе (нет)	ровный	правильная (данные представлены в Приложении 1 настоящего Отчета)
Объект 10	1 000,0	электричество, газ по границе (нет)	ровный	правильная (данные представлены в Приложении 1 настоящего Отчета)
Объект 11	942,0	электричество, газ по границе (нет)	ровный	правильная (данные представлены в Приложении 1 настоящего Отчета)
Объект 12	1 130,0	электричество, газ по границе (нет)	ровный	правильная (данные представлены в Приложении 1 настоящего Отчета)
Объект 13	942,0	электричество, газ по границе (нет)	ровный	правильная (данные представлены в Приложении 1 настоящего Отчета)
Объект 14	942,0	электричество, газ по границе (нет)	ровный	правильная (данные представлены в Приложении 1 настоящего Отчета)
Объект 15	1 411,0	электричество, газ по границе (нет)	ровный	правильная (данные представлены в Приложении 1 настоящего Отчета)
Объект 16	942,0	электричество, газ по границе (нет)	ровный	правильная (данные представлены в Приложении 1 настоящего Отчета)
Объект 17	1 236,0	электричество, газ по границе (нет)	ровный	правильная (данные представлены в Приложении 1 настоящего Отчета)
Объект 18	1 268,0	электричество, газ по границе (нет)	ровный	правильная (данные представлены в Приложении 1 настоящего Отчета)
Объект 19	500,0	электричество, газ по границе (нет)	ровный	правильная (данные представлены в Приложении 1 настоящего Отчета)
Объект 20	600,0	электричество, газ по границе (нет)	ровный	правильная (данные представлены в Приложении 1 настоящего Отчета)

Источник: 1. Анализ Оценщика

Таблица 20.

Данные об экономических характеристиках объектов анализа

Объект анализа	Уровень операционных расходов	Условия аренды	Состав арендаторов	Иные характеристики
Все объекты анализа	земельный налог в соответствии с законодательством	н/д	н/д	н/д

Источник: 1. Анализ Оценщика

Таблица 21.

Данные о наличии движимого имущества, не связанного с недвижимостью для объектов анализа

Объект анализа	Данные о наличии движимого имущества, не связанного с недвижимостью
Все объекты анализа	отсутствует

Источник: 1. Анализ Оценщика

Таблица 22.

Данные о других характеристиках для объектов анализа

Объект анализа	Наличие подъездных дорог	Наличие факторов, повышающих стоимость объектов	Сведения о близости к объектам, нарушающим экологию местности
Все объекты анализа	в наличии	близость водоёма (р. Клязьма)	нет

Источник: 1. Анализ Оценщика

Таблица 23.

Данные о других характеристиках объекта (объектов) оценки

Кадастровый (или условный) номер	Обеспеченность собственными внутренними автодорогами и площадками с твердым покрытием	Наличие ограждения по периметру деревянным или металлическим забором	Наличие системы освещения территории	Наличие охраны территории
Все объекты анализа	в наличии	с двух сторон поселок окружен забором, а с двух других - реками Клязьма и Уча.	в наличии	в наличии

Источник: 1. Анализ Оценщиком документов, представленных в табл. 2. 2. Результаты осмотра.

Таблица 24.

Данные о ценах объектов анализа

Объект анализа	Цена объекта анализа, руб.		Удельная цена объекта анализа, руб./кв. м
Объект 1	1 900 000		2 171
Объект 2	2 300 000		2 300
Объект 3	2 750 000		2 292
Объект 4	2 750 000		2 292
Объект 5	2 650 000		2 208
Объект 6	2 200 000		2 200
Объект 7	2 200 000		2 200
Объект 8	2 200 000		2 200
Объект 9	2 200 000		2 200
Объект 10	2 200 000		2 200
Объект 11	2 250 000		2 389
Объект 12	2 550 000		2 257
Объект 13	2 050 000		2 176
Объект 14	1 950 000		2 070
Объект 15	3 100 000		2 197
Объект 16	2 050 000		2 176
Объект 17	2 700 000		2 184
Объект 18	2 500 000		1 972
Объект 19	1 250 000		2 500
Объект 20	1 500 000		2 500
		мин	1 972
		макс	2 500
		среднее	2 234

Объект анализа	Цена объекта анализа, руб.	Удельная цена объекта анализа, руб./кв. м
	медиана	2 200
	стандартное отклонение	124

Источник: 1. Анализ Оценщика 2. Расчеты Оценщика

Анализ данных представленных в табл. 24, показывает, что цена предложений к продаже земельных участков, выбранных в качестве объектов анализа, находится в интервале от 1 972 руб./кв. м до 2 500 руб./кв. м. Интервал цен указан без учета скидки к ценам предложений.

Анализ ценовых диапазонов для вариантов альтернативного использования не проводился ввиду отсутствия такового.

3.2.4. Анализ основных факторов, влияющих на спрос, предложение и цены

В данном разделе проводится анализ основных факторов, влияющих на спрос, предложение и цены сопоставимых объектов недвижимости, например ставки доходности, периоды окупаемости инвестиций на рынке недвижимости, с приведением интервалов значений этих факторов.

Фактор спроса и предложения является основным и учитывает действие закона спроса и предложения, который формирует стоимость объекта недвижимости, как и любого товара на рынке.

Спрос – это количество объектов недвижимости и права на них, которые покупатели готовы приобрести по складывающимся ценам за определенный период времени. Основа спроса – желание потенциальных покупателей, обладающих необходимыми источниками финансирования, приобрести объект недвижимости.

Предложение – это количество объектов недвижимости, которое собственники готовы продать по определенным ценам за некоторый период. В любой текущий момент времени общее предложение складывается из двух элементов: предложение уже существующих и еще строящихся объектов недвижимости.

Выделяются три возможных варианта спроса и предложения:

- спрос и предложение равны, в результате рыночных сделок формируется справедливая равновесная рыночная цена объекта недвижимости, ценовая динамика при этом нулевая;
- спрос превышает предложение, цены на рынке растут, формируются спекулятивные цены;
- предложение превышает спрос, цены падают.

При проведении настоящей оценки оценка спроса и предложения производилась качественно, на основе определенной ранее динамики рынка. В общем случае можно утверждать следующее:

- рост цен на рынке недвижимости свидетельствует о превышении платежеспособного спроса над предложениями;
- стабилизация цен на рынке недвижимости свидетельствует об уравновешивании платежеспособного спроса с предложением;
- падение цен на рынке недвижимости свидетельствует о снижении платежеспособного спроса относительно действующего предложения.

В целом ликвидность рынка земли в регионе может быть оценена как низкая или ниже средней. При проведении настоящей оценки для классификации ликвидности рынка использовалась градации сроков экспозиции, представленная в Методических рекомендациях «Оценка имущественных активов для целей залога», разработанных Комитетом по оценочной деятельности АССОЦИАЦИИ РОССИЙСКИХ БАНКОВ (табл. 25).

Таблица 25.

Градация сроков экспозиции

Показатель ликвидности	Высокая	Выше средней	Средняя	Ниже средней	Низкая
Примерный срок экспозиции (реализации), месяцев	Менее 1	1-2	2-4	4-6	более 6

Источник: 1. http://www.ocenchik.ru/docs/268.html.

Данные об объеме продаж, емкости рынка, при проведении настоящей оценки не исследовались по причине того, что указанные факторы, как правило, не используются при расчете стоимости локальных объектов недвижимости.

При проведении настоящего анализа было исследовано влияние ряда факторов, рассматриваемых как ценообразующие (элементы сравнения), на цены сопоставимых объектов недвижимости. Рассматривались следующие наиболее типовые факторы:

- передаваемые имущественные права, ограничения (обременения) этих прав;
- условия финансирования состоявшейся или предполагаемой сделки (вид оплаты, условия кредитования, иные условия);

- условия продажи (нетипичные для рынка условия, сделка между аффилированными лицами, иные условия);
- условия рынка (изменения цен за период между датами сделки и оценки, скидки к ценам предложений, иные условия);
- вид использования и (или) зонирование;
- местоположение объекта;
- физические характеристики объекта;
- экономические характеристики (уровень операционных расходов, условия аренды, состав арендаторов, иные характеристики);
- наличие движимого имущества, не связанного с недвижимостью;
- другие характеристики (элементы), влияющие на стоимость.

1. Исследование влияния ценообразующих факторов на цены сопоставимых объектов недвижимости с использованием аппарата корреляционно-регрессионного анализа.

В общем случае указанное исследование может проводиться с использованием аппарата корреляционно-регрессионного анализа.

Метод регрессионного анализа базируется на применении аппарата математической статистики для проведения корреляционно – регрессионного анализа. На основе статистических данных о рыночных продажах недвижимости и выявленных факторов, наиболее существенно влияющих на стоимость недвижимости, определяется корреляционная связь между ценой продажи и соответствующим фактором (местоположение, доступность, и т. п.). Далее с помощью соответствующих статистических характеристик определяется вид уравнения регрессии (модель), которая позволяет произвести оценку оцениваемого объекта.

Расчетная зависимость, реализуемая при формировании статистической расчетной зависимости, имеет следующий вид (общее формализованное представление):

$$C_{ec} = f(U_1, U_2, ..., U_n),$$

где:

$U_1, U_2, ..., U_n$ - характеристики объекта оценки;

f - оператор функциональной зависимости, связывающей величины характеристики объекта оценки и стоимость единицы сравнения.

Множественная регрессия – один из наиболее распространенных методов определения стоимости объектов, учитывающих множество характеристик (факторов) данных объектов.

Основная цель – построить модель с большим числом факторов, определив при этом влияние каждого из них в отдельности, а также их совокупное воздействие на моделируемый показатель стоимости.

Объем выборки требуемый для построения модели зависит от числа факторов, включаемых в модель с учетом свободного члена. В общем случае для получения статистически значимой модели требуется на один фактор объем выборки, равный 1 = 5 - 8 наблюдений, т.е.:

$$V_{выборки} = (5 \div 8) * (n + k),$$

где:

n - число факторов, включаемых в модель;

k - число свободных членов в уравнении.

Для проведения расчетов необходимо установить перечень элементов сравнения (ценообразующих факторов) для которых выполняются два условия:

1. Значения элемента сравнения (ценообразующего фактора) должно быть различно у объекта оценки и объектов анализа (по данному элементу сравнения потенциально требуется корректировка).

2. Значения элемента сравнения (ценообразующего фактора) должно быть различно у объектов анализа (по данному элементу сравнения потенциально возможно исследование влияния изменения его значений на изменение цен объектов анализа).

Результаты анализа элементов сравнения (ценообразующих факторов) представлены в табл. 26.

Таблица 26.

Результаты анализа элементов сравнения (ценообразующих факторов)

Элементы сравнения (ценообразующие факторы)	Объекты оценки	Объекты анализа	Результаты сравнения объектов оценки и объектов анализа	Результаты анализа объектов анализа	Выводы о целесообразности и возможности исследования влияния ценообразующего фактора на цены объектов анализа
Передаваемые имущественные права, ограничения (обременения) этих прав	право собственности	право собственности	Отличий нет, корректировка не требуется	Идентичны для всех объектов анализа, исследовать влияние фактора на цены сопоставимых объектов невозможно	1. Исследование влияния фактора не возможно. 2. Корректировка по данному фактору не требуется.
Условия финансирования	полная, единовременная оплата	полная, единовременная оплата	Отличий нет, корректировка не требуется	Идентичны для всех объектов анализа, исследовать влияние фактора на цены сопоставимых объектов невозможно	1. Исследование влияния фактора не возможно. 2. Корректировка по данному фактору не требуется.
Условия продажи	розничная продажа	розничная продажа	Отличий нет, корректировка не требуется	Идентичны для всех объектов анализа, исследовать влияние фактора на цены сопоставимых объектов невозможно	1. Исследование влияния фактора не возможно. 2. Корректировка по данному фактору не требуется.
Условия рынка (в части отношения даты оценки и дат оферт)	дата оценки	актуальны на дату оценки	Отличий нет, корректировка не требуется	Идентичны для всех объектов анализа, исследовать влияние фактора на цены сопоставимых объектов невозможно	1. Исследование влияния фактора не возможно. 2. Корректировка по данному фактору не требуется.
Условия рынка (в части скидки к ценам предложений)	приравнивается к сделке	оферта	Отличия существенные, требуется корректировка	Идентичны для всех объектов анализа, исследовать влияние фактора на цены сопоставимых объектов невозможно	1. Исследование влияния фактора не возможно. 2. Корректировка по данному фактору необходима.
Вид использования и (или) зонирование:					
- категория объекта	*земли населенных пунктов*	*земли сельскохозяйственного назначения*			
- разрешенное использование объекта	*для личного подсобного хозяйства*	*для дачного строительства*			
Совокупная оценка вида разрешенного использования *	***земельные участки под ИЖС***	***земельные участки под ИЖС (за исключением ЗУ с кад. № 50:14:0040108:927 и 50:14:0040108:929, которые представляют собой внутренние проезды и дороги)***	***Отличий нет, корректировка не требуется***	***Идентичны для всех объектов анализа, исследовать влияние фактора на цены сопоставимых объектов невозможно***	***1. Исследование влияния фактора не возможно. 2. Корректировка по данному фактору требуется только для ЗУ с кад. № 50:14:0040108:927 и 50:14:0040108:929, т.к. данные участки предназначены для устройства внутренних проездов и дороги.***
Местоположение:					
- адрес объекта	*Московская область, р-н Щелковский, Севернее п. Краснознаменский, южнее р. Клязьма, на поле № 21*	*Московская область, р-н Щелковский, на землях СПК "Агрофирма Жегалово" (поселок "Дачный-2)*	*Отличия не существенные, корректировка не требуется.*	*Идентичны для всех объектов анализа, исследовать влияние фактора на цены сопоставимых объектов невозможно*	*1. Исследование влияния фактора не возможно. 2. Корректировка по данному фактору не требуется.*
- типовая территориальная зона в пределах региона	*в пределах от 16 до 30 км от МКАД*	*в пределах от 16 до 30 км от МКАД*	*Отличий нет, корректировка не требуется*	*Идентичны для всех объектов анализа, исследовать влияние фактора на цены сопоставимых объектов невозможно*	*1. Исследование влияния фактора не возможно. 2. Корректировка по данному фактору не требуется.*
- типовая территориальная зона в пределах города	*не определялась*	*не определялась*	*Отличий нет, корректировка не требуется*	*Идентичны для всех объектов анализа, исследовать влияние фактора на цены сопоставимых объектов невозможно*	*1. Исследование влияния фактора не возможно. 2. Корректировка по данному фактору не требуется.*
- удаление от МКАД, км	*20*	*20*	*Отличий нет, корректировка не требуется*	*Идентичны для всех объектов анализа, исследовать влияние фактора на цены сопоставимых объектов невозможно*	*1. Исследование влияния фактора не возможно. 2. Корректировка по данному фактору не требуется.*
Физические характеристики:					

Элементы сравнения (ценообразующие факторы)	Объекты оценки	Объекты анализа	Результаты сравнения объектов оценки и объектов анализа	Результаты анализа объектов анализа	Выводы о целесообразности и возможности исследования влияния ценообразующего фактора на цены объектов анализа
- площадь, кв. м	*от 500 4 459*	*от 500 до 1 411*	*Отличия существенные, требуется корректировка*	*Различны для объектов анализа, исследовать влияние фактора на цены сопоставимых объектов возможно*	*1. Исследование влияния фактора возможно. 2. Корректировка по данному фактору необходима.*
- наличие коммуникаций	*электричество по границе (нет)*	*электричество, газ по границе (нет)*	*Отличий нет, корректировка не требуется*	*Идентичны для всех объектов анализа, исследовать влияние фактора на цены сопоставимых объектов невозможно*	*1. Исследование влияния фактора не возможно. 2. Корректировка по данному фактору не требуется.*
- рельеф объекта	*ровный*	*ровный*	*Отличий нет, корректировка не требуется*	*Идентичны для всех объектов анализа, исследовать влияние фактора на цены сопоставимых объектов невозможно*	*1. Исследование влияния фактора не возможно. 2. Корректировка по данному фактору не требуется.*
- форма объекта	*правильная*	*правильная (за исключение ЗУ с кад. № 50:14:0040108:927, который представляет собой дорогу)*	*Отличий нет, корректировка не требуется*	*Идентичны для всех объектов анализа, исследовать влияние фактора на цены сопоставимых объектов невозможно*	*1. Исследование влияния фактора не возможно. 2. Корректировка по данному фактору не требуется (за исключением ЗУ с кад. № 50:14:0040108:927. Корректировку по данному фактору целесообразно совместить с корректировкой на разрешенное использование)*
Экономические характеристики					
- уровень операционных расходов	*земельный налог в соответствии с действующим законодательством*	*земельный налог в соответствии с действующим законодательством*	*Отличий нет, корректировка не требуется*	*Идентичны для всех объектов анализа, исследовать влияние фактора на цены сопоставимых объектов невозможно*	*1. Исследование влияния фактора не возможно. 2. Корректировка по данному фактору не требуется.*
- условия аренды	*нет данных*	*нет данных*	*Отличий нет, корректировка не требуется*	*Идентичны для всех объектов анализа, исследовать влияние фактора на цены сопоставимых объектов невозможно*	*1. Исследование влияния фактора не возможно. 2. Корректировка по данному фактору не требуется.*
- состав арендаторов	*нет данных*	*нет данных*	*Отличий нет, корректировка не требуется*	*Идентичны для всех объектов анализа, исследовать влияние фактора на цены сопоставимых объектов невозможно*	*1. Исследование влияния фактора не возможно. 2. Корректировка по данному фактору не требуется.*
- иные характеристики	*нет данных*	*нет данных*	*Отличий нет, корректировка не требуется*	*Идентичны для всех объектов анализа, исследовать влияние фактора на цены сопоставимых объектов невозможно*	*1. Исследование влияния фактора не возможно. 2. Корректировка по данному фактору не требуется.*
Наличие движимого имущества, не связанного с недвижимостью	отсутствует	отсутствует	Отличий нет, корректировка не требуется	Идентичны для всех объектов анализа, исследовать влияние фактора на цены сопоставимых объектов невозможно	1. Исследование влияния фактора не возможно. 2. Корректировка по данному фактору не требуется.
Другие характеристики:					
- наличие подъездных дорог	*есть*	*есть*	*Отличий нет, корректировка не требуется*	*Идентичны для всех объектов анализа, исследовать влияние фактора на цены сопоставимых объектов невозможно*	*1. Исследование влияния фактора не возможно. 2. Корректировка по данному фактору не требуется.*
- наличие факторов, повышающих стоимость объектов.	*близость водоёма (р. Клязьма)*	*близость водоёма (р. Клязьма)*	*Отличий нет, корректировка не требуется*	*Идентичны для всех объектов анализа, исследовать влияние фактора на цены сопоставимых объектов невозможно*	*1. Исследование влияния фактора не возможно. 2. Корректировка по данному фактору не требуется.*
- сведения о близости к объектам, нарушающим экологию местности	*нет*	*нет*	*Отличий нет, корректировка не требуется*	*Идентичны для всех объектов анализа, исследовать влияние фактора на цены сопоставимых объектов невозможно*	*1. Исследование влияния фактора не возможно. 2. Корректировка по данному фактору не требуется.*

Элементы сравнения (ценообразующие факторы)	Объекты оценки	Объекты анализа	Результаты сравнения объектов оценки и объектов анализа	Результаты анализа объектов анализа	Выводы о целесообразности и возможности исследования влияния ценообразующего фактора на цены объектов анализа
-обеспеченность собственными внутренними автодорогами и площадками с твердым покрытием	*нет*	*в наличии*	*Отличия существенные, требуется корректировка*	*Идентичны для объектов анализа, исследовать влияние фактора на цены сопоставимых объектов возможно*	*1. Исследование влияния фактора возможно. 2. Корректировка по данному фактору необходима.*
- наличие ограждения по периметру деревянным или металлическим забором	*нет*	*в наличии (с 2-х сторон)*	*Отличия существенные, требуется корректировка*	*Идентичны для объектов анализа, исследовать влияние фактора на цены сопоставимых объектов возможно*	*1. Исследование влияния фактора возможно. 2. Корректировка по данному фактору необходима.*
- наличие системы освещения территории	*нет*	*в наличии*	*Отличия существенные, требуется корректировка*	*Идентичны для объектов анализа, исследовать влияние фактора на цены сопоставимых объектов возможно*	*1. Исследование влияния фактора возможно. 2. Корректировка по данному фактору необходима.*
- наличие охраны территории	*нет*	*в наличии*	*Отличия существенные, требуется корректировка*	*Идентичны для объектов анализа, исследовать влияние фактора на цены сопоставимых объектов возможно*	*1. Исследование влияния фактора возможно. 2. Корректировка по данному фактору необходима.*

Источник: 1. Анализ Оценщика.

Анализ данных, представленных в табл. 26 показывает, что при проведении настоящей оценки необходима корректировка по следующим элементам сравнения (ценообразующим факторам):

- условия рынка (в части скидки к ценам предложений);
- вид использования только для земельных участков с кадастровыми номерами 50:14:0040108:927 и 50:14:0040108:929, т.к. данные участки предназначены для устройства внутренних проездов и дороги.
- площадь объекта (физическая характеристика);
- обеспеченность собственными внутренними автодорогами и площадками с твердым покрытием (другие характеристики);
- наличие ограждения по периметру деревянным или металлическим забором (другие характеристики);
- наличие системы освещения территории (другие характеристики);
- наличие охраны территории (другие характеристики).

При этом исследование влияния ценообразующих факторов на цены сопоставимых объектов недвижимости с использованием аппарата корреляционно-регрессионного анализа может быть осуществлено по следующим элементам сравнения (ценообразующим факторам):

- площадь объекта (физическая характеристика).

Для одного исследуемого элемента сравнения (ценообразующих факторов) минимальное количество объектов анализа в выборке должно составлять 10 единиц. При проведении настоящей оценки, в качестве объектов анализа были отобраны 20 оферт. Данное обстоятельство позволяет использовать аппарат корреляционно-регрессионного анализа для исследования влияния элементов сравнения (ценообразующих факторов) на цены сопоставимых объектов.

Проведенный анализ степени влияния указанных элементов сравнения (ценообразующих факторов) объектов на их удельную цену продажи показал следующее:

- для фактора «площадь объекта» отмечается выше среднего значение корреляционной зависимости (-0,6).

Таким образом, такой элемент сравнения (ценообразующий фактор) объектов, как:

- площадь объекта (физическая характеристика)

оказывает влияние на удельную цену продажи объектов, выбранных в качестве объектов анализа.

2. Исследование влияния прочих факторов на цены сопоставимых объектов недвижимости с использованием экспертных оценок.

2.1. Передаваемые имущественные права, ограничения (обременения) этих прав.

В общем случае фактор передаваемых имущественных прав на объект недвижимости, в частности на земельный участок, оказывает существенное влияние на удельную стоимость объекта.

Анализ открытых источников информации позволил выявить результаты ряда исследований посвященных анализу фактора передаваемых имущественных прав.

Значения коэффициента уменьшения удельной стоимости земельных участков различного

назначения, в зависимости от передаваемых имущественных прав, представлены в табл. 27.

Таблица 27.

Значения коэффициента уменьшения удельной стоимости земельных участков различного назначения, в зависимости от передаваемых имущественных прав

Передаваемые имущественные права	Значение		
	Доверительный интервал		Среднее значение
Земельные участки под индустриальную застройку			
Отношение удельной цены земельных участков, находящихся в долгосрочной аренде, к удельной цене аналогичных земельных участков, находящихся в собственности	0,83	0,85	0,84
Отношение удельной цены земельных участков, находящихся в краткосрочной аренде (менее 10 лет), к удельной цене аналогичных земельных участков, находящихся в собственности	0,73	0,76	0,75
Земельные участки под офисно – торговую застройку			
Отношение удельной цены земельных участков, находящихся в долгосрочной аренде, к удельной цене аналогичных земельных участков, находящихся в собственности	0,84	0,86	0,85
Отношение удельной цены земельных участков, находящихся в краткосрочной аренде (менее 10 лет), к удельной цене аналогичных земельных участков, находящихся в собственности	0,75	0,78	0,77
Земельные участки под многоэтажное жилищное строительство (МЖС)			
Отношение удельной цены земельных участков, находящихся в долгосрочной аренде, к удельной цене аналогичных земельных участков, находящихся в собственности	0,84	0,87	0,86
Отношение удельной цены земельных участков, находящихся в краткосрочной аренде (менее 10 лет), к удельной цене аналогичных земельных участков, находящихся в собственности	0,77	0,80	0,79
Земельные участки под индивидуальное жилищное строительство (ИЖС)			
Отношение удельной цены земельных участков, находящихся в долгосрочной аренде, к удельной цене аналогичных земельных участков, находящихся в собственности	0,84	0,87	0,86
Отношение удельной цены земельных участков, находящихся в краткосрочной аренде (менее 10 лет), к удельной цене аналогичных земельных участков, находящихся в собственности	0,78	0,82	0,80
Земельные участки под объекты рекреации			
Отношение удельной цены земельных участков, находящихся в долгосрочной аренде, к удельной цене аналогичных земельных участков, находящихся в собственности	0,84	0,87	0,86
Отношение удельной цены земельных участков, находящихся в краткосрочной аренде (менее 10 лет), к удельной цене аналогичных земельных участков, находящихся в собственности	0,75	0,78	0,76
Земельные участки под объекты придорожного сервиса			
Отношение удельной цены земельных участков, находящихся в долгосрочной аренде, к удельной цене аналогичных земельных участков, находящихся в собственности	0,84	0,86	0,85
Отношение удельной цены земельных участков, находящихся в краткосрочной аренде (менее 10 лет), к удельной цене аналогичных земельных участков, находящихся в собственности	0,76	0,78	0,77

Источник: 1. «Справочник оценщика недвижимости - 2018. Земельные участки. Часть 2. Физические характеристики объекта. Характеристики, отражающие функциональное назначение объекта. Передаваемые имущественные права. Скидки на торг. Коэффициенты капитализации. Под редакцией Лейфера Л.А.», Нижний Новгород, 2018 год. Стр. 72-74.

2.2. Условия финансирования состоявшейся или предполагаемой сделки (вид оплаты, условия кредитования, иные условия).

В открытых источниках информации систематизированные исследования, определяющие степень влияния условий финансирования на стоимость объектов недвижимости не выявлены.

2.3. Условия продажи (нетипичные для рынка условия, сделка между аффилированными лицами, иные условия).

В открытых источниках информации систематизированные исследования определяющие степень влияния условий продаж на стоимость объектов недвижимости не выявлены.

2.4. Условия рынка (изменения цен за период между датами сделки и оценки, скидки к ценам предложений, иные условия).

В открытых источниках информации существуют систематизированные исследования, определяющие степень влияния условий рынка (в части скидки к ценам предложений), на стоимость объектов недвижимости.

Основной мотивацией участников сделки купли-продажи недвижимости является максимизация собственной выгоды, проявляющаяся в некотором снижении платежа (в результате торга) от первоначально ожидаемого продавцом. Анализ открытых источников позволил выявить результаты ряда исследований посвященных анализу величины поправки на торг для различных объектов недвижимости.

2.4.1. Данные, представленные в издании «Справочник оценщика недвижимости - 2018. Земельные участки. Часть 2. Физические характеристики объекта. Характеристики, отражающие функциональное назначение объекта. Передаваемые имущественные права. Скидки на торг. Коэффициенты капитализации. Под редакцией Лейфера Л.А.», Нижний Новгород, 2018 год.

Значения величины поправки на уторгование к ценам предложений, по коллективному мнению оценщиков, для *активного рынка недвижимости* представлены в табл. 28.

Таблица 28.

Значения величины поправки на уторгование к ценам предложений, по коллективному мнению оценщиков, для активного рынка недвижимости (усредненные по городам России)

Наименование объекта	Активный рынок		
	Доверительный интервал		Среднее значение
1. Земельные участки под индустриальную застройку	11,3%	12,5%	11,9%
2. Земельные участки под офисно - торговую застройку	9,5%	10,8%	10,3%
3. Земельные участки сельскохозяйственного назначения	14,5%	16,3%	15,4%
4.1. Земельные участки под МЖС	10,6%	12,2%	11,4%
4.2. Земельные участки под ИЖС	8,8%	9,9%	9,3%
5. Земельные участки под объекты рекреации	13,2%	14,5%	13,9%
6. Земельные участки под объекты придорожного сервиса	11,1%	12,6%	11,8%

Источник: 1. «Справочник оценщика недвижимости - 2018. Земельные участки. Часть 2. Физические характеристики объекта. Характеристики, отражающие функциональное назначение объекта. Передаваемые имущественные права. Скидки на торг. Коэффициенты капитализации. Под редакцией Лейфера Л.А.», Нижний Новгород, 2018 год. Стр. 253.

Значения величины поправки на уторгование к ценам предложений, по коллективному мнению оценщиков, для *неактивного рынка недвижимости* представлены в табл. 29.

Таблица 29.

Значения величины поправки на уторгование к ценам предложений, по коллективному мнению оценщиков, для неактивного рынка недвижимости (усредненные по городам России)

Наименование объекта	Неактивный рынок		
	Доверительный интервал		Среднее значение
1. Земельные участки под индустриальную застройку	17,0%	19,1%	18,0%
2. Земельные участки под офисно - торговую застройку	14,8%	16,6%	15,7%
3. Земельные участки сельскохозяйственного назначения	20,5%	23,3%	21,9%
4.1. Земельные участки под МЖС	15,0%	17,9%	16,4%
4.2. Земельные участки под ИЖС	13,5%	15,3%	14,4%
5. Земельные участки под объекты рекреации	18,4%	20,7%	19,6%
6. Земельные участки под объекты придорожного сервиса	15,8%	18,3%	17,1%

Источник: 1. «Справочник оценщика недвижимости - 2018. Земельные участки. Часть 2. Физические характеристики объекта. Характеристики, отражающие функциональное назначение объекта. Передаваемые имущественные права. Скидки на торг. Коэффициенты капитализации. Под редакцией Лейфера Л.А.», Нижний Новгород, 2018 год. Стр. 279.

2.4.2. Исследования, представленные в издании «Справочник расчетных данных для оценки и консалтинга» СРД № 26, 2020 г. под редакцией канд. техн. наук Е.Е. Яскевича. Значения величины поправки на уторгование для различных объектов недвижимости представлены в табл. 30.

Таблица 30.

Значения величины поправки на уторгование для различных объектов недвижимости

Населенный пункт	Жилая недвижимость		Торговая недвижимость		Офисная недвижимость		Производственно – складская недвижимость		Земельные участки
	Аренда	Продажа	Аренда	Продажа	Аренда	Продажа	Аренда	Продажа	Продажа
Московская область в мае 2020 г.	4-6% (5%)	8-11% (9,5%)	4-7% (5,5%)	10-12% (11%)	6-8% (7%)	8-12% (10%)	6-9% (7,5%)	11-14% (12,5%)	10-13% (11,5%)
г. Москва в мае 2020 г.	4-6% (5%)	6-8% (7%)	4-6% (5%)	7-9% (8%)	5-6% (5,5%)	8-10% (9%)	4-7% (5,5%)	9-11% (10%)	9-11% (10%)

Примечание: в скобках указано среднее значение.

Источник: 1. Справочник расчетных данных для оценки и консалтинга СРД № 26, 2020 г. под редакцией канд. техн. наук Е.Е. Яскевича.

2.5. Вид использования и (или) зонирование.

В открытых источниках информации систематизированные исследования, определяющие степень влияния вида использования и (или) зонирования на стоимость объектов недвижимости, не

выявлены.

2.6. Местоположение объекта.

В открытых источниках информации существуют систематизированные исследования определяющие степень влияния местоположения на стоимость объектов недвижимости.

2.6.1. Исследования, представленные в издании «Справочник оценщика недвижимости - 2020. Земельные участки. Часть 1. Территориальные характеристики и корректирующие коэффициенты на локальное местоположение. Под редакцией Лейфера Л.А.», Нижний Новгород, 2020 год. Данные об отношении цен земельных участков различного назначения по районам региона по отношению к областному центру представлены в табл. 31.

Таблица 31.

Данные об отношении цен земельных участков различного назначения по районам региона по отношению к областному центру

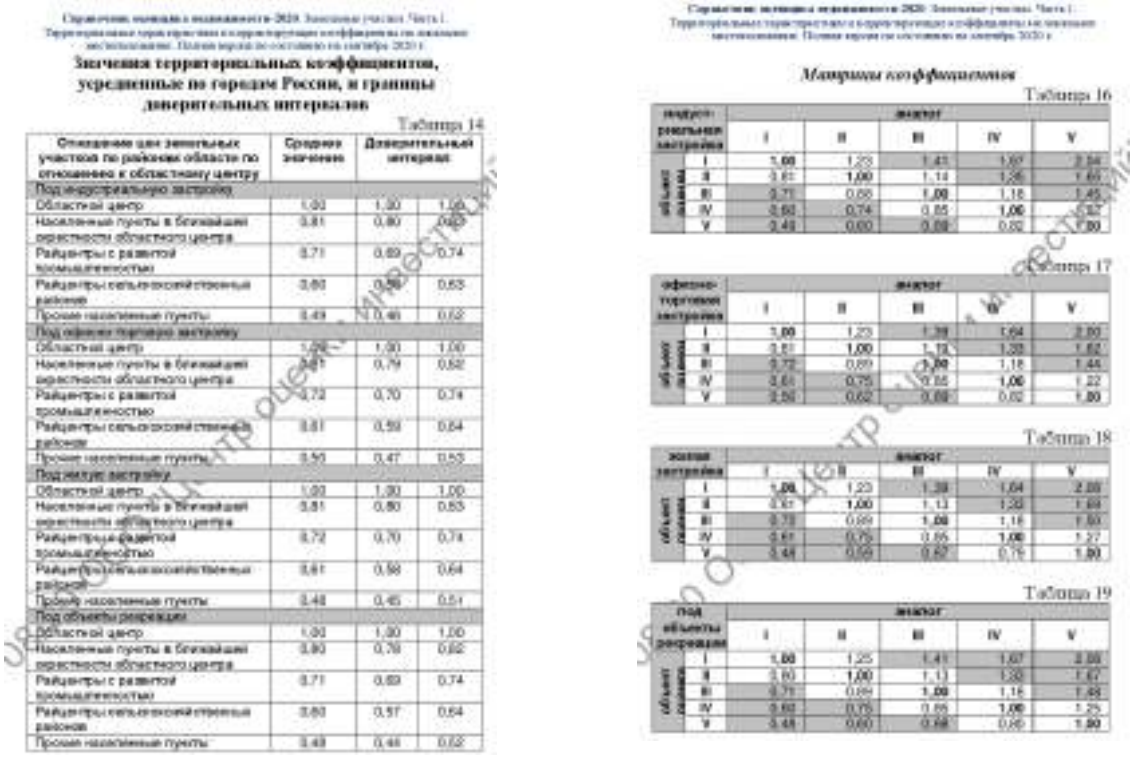

Значения территориальных коэффициентов, усредненные по городам России, и границы доверительных интервалов

Таблица 14

Отношение цен земельных участков по районам области по отношению к областному центру	Среднее значение	Доверительный интервал	
Под индустриальную застройку			
Областной центр	1,00	1,00	1,00
Населенные пункты в ближайшей окрестности областного центра	0,81	0,80	0,83
Райцентры с развитой промышленностью	0,71	0,69	0,74
Райцентры сельскохозяйственных районов	0,60	0,56	0,63
Прочие населенные пункты	0,49	0,46	0,52
Под офисно-торговую застройку			
Областной центр	1,00	1,00	1,00
Населенные пункты в ближайшей окрестности областного центра	0,81	0,79	0,82
Райцентры с развитой промышленностью	0,72	0,70	0,74
Райцентры сельскохозяйственных районов	0,61	0,59	0,64
Прочие населенные пункты	0,50	0,47	0,53
Под жилую застройку			
Областной центр	1,00	1,00	1,00
Населенные пункты в ближайшей окрестности областного центра	0,81	0,80	0,83
Райцентры с развитой промышленностью	0,72	0,70	0,74
Райцентры сельскохозяйственных районов	0,61	0,58	0,64
Прочие населенные пункты	0,48	0,45	0,51
Под объекты рекреации			
Областной центр	1,00	1,00	1,00
Населенные пункты в ближайшей окрестности областного центра	0,80	0,78	0,82
Райцентры с развитой промышленностью	0,71	0,69	0,74
Райцентры сельскохозяйственных районов	0,60	0,57	0,64
Прочие населенные пункты	0,48	0,46	0,52

Матрицы коэффициентов

Таблица 16

индустриальная застройка		I	II	III	IV	V
объект оценки	I	1,00	1,23	1,41	1,67	2,04
	II	0,81	1,00	1,14	1,35	1,65
	III	0,71	0,88	1,00	1,18	1,45
	IV	0,60	0,74	0,85	1,00	1,22
	V	0,49	0,60	0,69	0,82	1,00

Таблица 17

офисно-торговая застройка		I	II	III	IV	V
объект оценки	I	1,00	1,23	1,39	1,64	2,00
	II	0,81	1,00	1,13	1,33	1,62
	III	0,72	0,89	1,00	1,18	1,44
	IV	0,61	0,75	0,85	1,00	1,22
	V	0,50	0,62	0,69	0,82	1,00

Таблица 18

жилая застройка		I	II	III	IV	V
объект оценки	I	1,00	1,23	1,39	1,64	2,00
	II	0,81	1,00	1,13	1,33	1,62
	III	0,72	0,89	1,00	1,18	1,44
	IV	0,61	0,75	0,85	1,00	1,22
	V	0,48	0,59	0,67	0,79	1,00

Таблица 19

под объекты рекреации		I	II	III	IV	V
объект оценки	I	1,00	1,25	1,41	1,67	2,08
	II	0,80	1,00	1,13	1,33	1,67
	III	0,71	0,89	1,00	1,18	1,48
	IV	0,60	0,75	0,85	1,00	1,25
	V	0,48	0,60	0,68	0,80	1,00

Источник: 1. «Справочник оценщика недвижимости - 2020. Земельные участки. Часть 1. Территориальные характеристики и корректирующие коэффициенты на локальное местоположение. Под редакцией Лейфера Л.А.», Нижний Новгород, 2020 год.

Данные об отношении цен земельных участков различного назначения по районам города по отношению к самому дорогому району представлены в табл. 32.

Таблица 32.

Данные об отношении цен земельных участков различного назначения по районам города по отношению к самому дорогому району

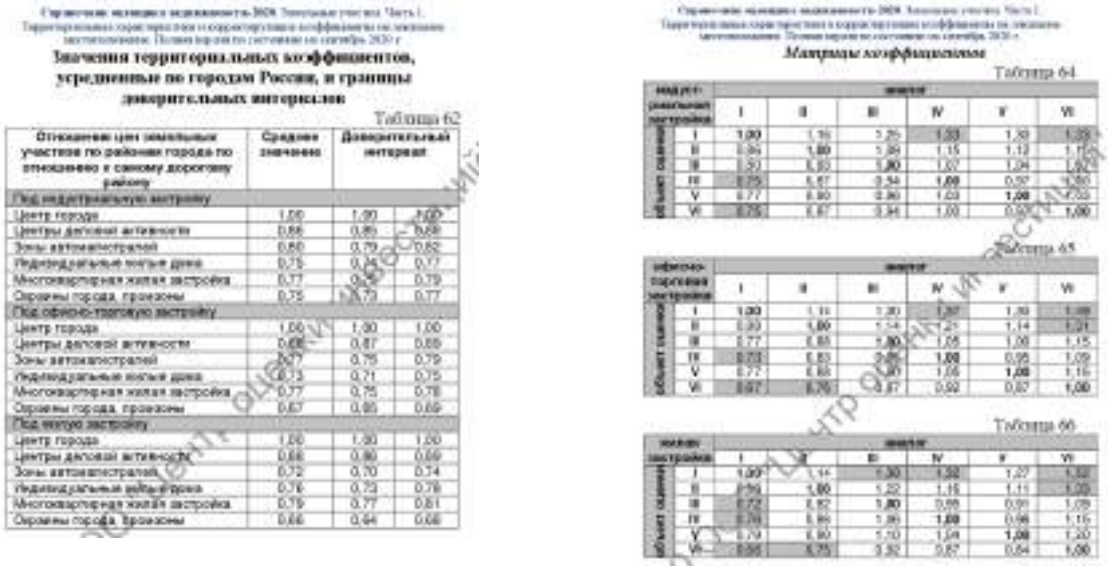

Значения территориальных коэффициентов, усредненные по городам России, и границы доверительных интервалов

Таблица 62

Отношение цен земельных участков по районам города по отношению к самому дорогому району	Среднее значение	Доверительный интервал	
Под индустриальную застройку			
Центр города	1,00	1,00	1,00
Центры деловой активности	0,88	0,86	0,89
Зоны автомагистралей	0,80	0,79	0,82
Индивидуальные жилые дома	0,75	0,73	0,77
Многоквартирная жилая застройка	0,77	0,75	0,79
Окраины города, промзоны	0,75	0,73	0,77
Под офисно-торговую застройку			
Центр города	1,00	1,00	1,00
Центры деловой активности	0,88	0,87	0,89
Зоны автомагистралей	0,77	0,75	0,79
Индивидуальные жилые дома	0,73	0,71	0,75
Многоквартирная жилая застройка	0,77	0,75	0,78
Окраины города, промзоны	0,67	0,65	0,69
Под жилую застройку			
Центр города	1,00	1,00	1,00
Центры деловой активности	0,88	0,86	0,89
Зоны автомагистралей	0,72	0,70	0,74
Индивидуальные жилые дома	0,76	0,73	0,78
Многоквартирная жилая застройка	0,79	0,77	0,81
Окраины города, промзоны	0,66	0,64	0,68

Матрицы коэффициентов

Таблица 64

индустриальная застройка		I	II	III	IV	V	VI
объект оценки	I	1,00	1,16	1,25	1,33	1,49	1,79
	II	0,86	1,00	1,08	1,15	1,29	1,55
	III	0,80	0,93	1,00	1,07	1,20	1,44
	IV	0,75	0,87	0,94	1,00	1,12	1,35
	V	0,67	0,78	0,84	0,89	1,00	1,20
	VI	0,56	0,65	0,70	0,74	0,83	1,00

Таблица 65

офисно-торговая застройка		I	II	III	IV	V	VI
объект оценки	I	1,00	1,16	1,30	1,37	1,54	1,84
	II	0,86	1,00	1,12	1,18	1,33	1,59
	III	0,77	0,89	1,00	1,06	1,19	1,42
	IV	0,73	0,85	0,95	1,00	1,12	1,34
	V	0,65	0,75	0,84	0,89	1,00	1,19
	VI	0,54	0,63	0,70	0,75	0,84	1,00

Таблица 66

жилая застройка		I	II	III	IV	V	VI
объект оценки	I	1,00	1,14	1,30	1,32	1,47	1,76
	II	0,88	1,00	1,14	1,16	1,29	1,55
	III	0,77	0,88	1,00	1,02	1,13	1,36
	IV	0,76	0,86	0,98	1,00	1,11	1,33
	V	0,68	0,77	0,88	0,90	1,00	1,20
	VI	0,57	0,65	0,74	0,75	0,84	1,00

Источник: 1. «Справочник оценщика недвижимости - 2020. Земельные участки. Часть 1. Территориальные характеристики и

корректирующие коэффициенты на локальное местоположение. Под редакцией Лейфера Л.А.», Нижний Новгород, 2020 год.

2.7. Физические характеристики объекта.

При проведении настоящей оценки в качестве физических характеристик объектов, в частности земельных участков, рассматривались: площадь объекта; наличие коммуникаций; категория земель; вид разрешенного использования; рельеф объекта; форма объекта.

Общая площадь объекта

В открытых источниках информации существуют систематизированные исследования определяющие степень влияния фактора масштаба (площади) земельных участков в зависимости от диапазона, к которому принадлежит площадь земельного участка.

Данные исследования представлены в издании «Справочник оценщика недвижимости - 2018. Земельные участки. Часть 2. Физические характеристики объекта. Характеристики, отражающие функциональное назначение объекта. Передаваемые имущественные права. Скидки на торг. Коэффициенты капитализации. Под редакцией Лейфера Л.А.», Нижний Новгород, 2018 год.

Масштабный фактор представляет собой коэффициент уменьшения/увеличения удельной цены земельных участков в зависимости от диапазонов площади, к которым принадлежит площадь объекта оценки и объекта-аналога.

Данные о средних значениях масштабного фактора для земельных участков различного назначения представлены в табл. 33-36.

Таблица 33.

Данные о средних значениях масштабного фактора для земельных участков под индустриальную застройку (промышленного назначения), усредненные данные по России

Диапазон площади объекта оценки, га	Диапазон площади объекта аналога, га				
	<1	1-2,5	2,5-5	5-10	>10
<1	1,00	1,11	1,28	1,46	1,54
1-2,5	0,90	1,00	1,15	1,31	1,39
2,5-5	0,78	0,87	1,00	1,14	1,20
5-10	0,68	0,76	0,88	1,00	1,06
>10	0,65	0,72	0,83	0,95	1,00

Источник: 1. «Справочник оценщика недвижимости - 2018. Земельные участки. Часть 2. Физические характеристики объекта. Характеристики, отражающие функциональное назначение объекта. Передаваемые имущественные права. Скидки на торг. Коэффициенты капитализации. Под редакцией Лейфера Л.А.», Нижний Новгород, 2018 год. Стр. 101

Таблица 34.

Данные о средних значениях масштабного фактора для земельных участков под офисно-торговую застройку и объекты рекреации (коммерческого назначения), усредненные данные по России

Диапазон площади объекта оценки, га	Диапазон площади объекта-аналога, га				
	<0,1	0,1-0,5	0,5-1	1-3	>3
<0,1	1,00	1,14	1,28	1,44	1,51
0,1-0,5	0,88	1,00	1,12	1,26	1,32
0,5-1	0,78	0,90	1,00	1,13	1,18
1-3	0,70	0,79	0,89	1,00	1,05
>3	0,66	0,76	0,85	0,95	1,00

Источник: 1. «Справочник оценщика недвижимости - 2018. Земельные участки. Часть 2. Физические характеристики объекта. Характеристики, отражающие функциональное назначение объекта. Передаваемые имущественные права. Скидки на торг. Коэффициенты капитализации. Под редакцией Лейфера Л.А.», Нижний Новгород, 2018 год. Стр. 101.

Таблица 35.

Данные о средних значениях масштабного фактора для земельных участков под многоэтажное жилищное строительство (МЖС), усредненные данные по России

Диапазон площади объекта оценки, га	Диапазон площади объекта-аналога, га			
	<0,5	0,5-1,5	1,5-5	>5
<0,5	1,00	1,12	1,35	1,44
0,5-1,5	0,90	1,00	1,21	1,29
1,5-5	0,74	0,83	1,00	1,07
>5	0,69	0,77	0,93	1,00

Источник: 1. «Справочник оценщика недвижимости - 2018. Земельные участки. Часть 2. Физические характеристики объекта. Характеристики, отражающие функциональное назначение объекта. Передаваемые имущественные права. Скидки на торг. Коэффициенты капитализации. Под редакцией Лейфера Л.А.», Нижний Новгород, 2018 год. Стр. 102.

Таблица 36.

Данные о средних значениях масштабного фактора для земельных участков под индивидуальное жилищное строительство (ИЖС), усредненные данные по России

Диапазон площади объекта оценки, кв. м	Диапазон площади объекта-аналога, кв. м				
	<1 500	1 500 – 3 000	3 000 – 6 000	6 000 – 10 000	>10 000
<1 500	1,00	1,05	1,15	1,24	1,27
1 500 – 3 000	0,95	1,00	1,09	1,17	1,21
3 000 – 6 000	0,87	0,92	1,00	1,08	1,11
6 000 – 10 000	0,81	0,85	0,93	1,00	1,03
>10 000	0,79	0,83	0,90	0,97	1,00

Источник: 1. «Справочник оценщика недвижимости - 2018. Земельные участки. Часть 2. Физические характеристики объекта. Характеристики, отражающие функциональное назначение объекта. Передаваемые имущественные права. Скидки на торг. Коэффициенты капитализации. Под редакцией Лейфера Л.А.», Нижний Новгород, 2018 год. Стр. 102.

Наличие коммуникаций

В открытых источниках информации существуют систематизированные исследования, определяющие степень влияния наличия коммуникаций, на стоимость земельных участков различного назначения.

Вышеуказанные исследования представлены в издании «Справочник оценщика недвижимости - 2018. Земельные участки. Часть 2. Физические характеристики объекта. Характеристики, отражающие функциональное назначение объекта. Передаваемые имущественные права. Скидки на торг. Коэффициенты капитализации. Под редакцией Лейфера Л.А.», Нижний Новгород, 2018 год.

В табл. 37-42 приведены корректирующие коэффициенты, полученные в результате **экспертного опроса**, отражающие отношения цен земельных участков различного назначения, обеспеченных и необеспеченных коммуникациями.

Таблица 37.

Значения коэффициента изменения удельной цены земельных участков в зависимости от наличия коммуникаций (для земельных участков под индустриальную застройку)

Наличие коммуникаций	Значение		
	Доверительный интервал		Среднее значение
Отношение удельной цены земельных участков обеспеченных электроснабжением, к удельной цене аналогичных земельных участков, не обеспеченных электроснабжением	1,17	1,21	1,19
Отношение удельной цены земельных участков обеспеченных газоснабжением, к удельной цене аналогичных земельных участков, не обеспеченных газоснабжением	1,15	1,24	1,19
Отношение удельной цены земельных участков обеспеченных водоснабжением и канализацией, к удельной цене аналогичных земельных участков, не обеспеченных водоснабжением и канализацией	1,13	1,19	1,16

Источник: 1. «Справочник оценщика недвижимости - 2018. Земельные участки. Часть 2. Физические характеристики объекта. Характеристики, отражающие функциональное назначение объекта. Передаваемые имущественные права. Скидки на торг. Коэффициенты капитализации. Под редакцией Лейфера Л.А.», Нижний Новгород, 2018 год. Стр. 163.

Таблица 38.

Значения коэффициента изменения удельной цены земельных участков в зависимости от наличия коммуникаций (для земельных участков под офисно-торговую застройку)

Наличие коммуникаций	Значение		
	Доверительный интервал		Среднее значение
Отношение удельной цены земельных участков обеспеченных электроснабжением, к удельной цене аналогичных земельных участков, не обеспеченных электроснабжением	1,17	1,21	1,19
Отношение удельной цены земельных участков обеспеченных газоснабжением, к удельной цене аналогичных земельных участков, не обеспеченных газоснабжением	1,19	1,26	1,22
Отношение удельной цены земельных участков обеспеченных водоснабжением и канализацией, к удельной цене аналогичных земельных участков, не обеспеченных водоснабжением и канализацией	1,16	1,23	1,19

Источник: 1. «Справочник оценщика недвижимости - 2018. Земельные участки. Часть 2. Физические характеристики объекта. Характеристики, отражающие функциональное назначение объекта. Передаваемые имущественные права. Скидки на торг. Коэффициенты капитализации. Под редакцией Лейфера Л.А.», Нижний Новгород, 2018 год. Стр. 163.

Таблица 39.

Значения коэффициента изменения удельной цены земельных участков в зависимости от наличия коммуникаций (для земельных участков под многоэтажное жилищное строительство (МЖС))

Наличие коммуникаций	Значение	
	Доверительный интервал	Среднее значение
Отношение удельной цены земельных участков обеспеченных электроснабжением, к удельной цене аналогичных земельных участков, не обеспеченных электроснабжением	1,18 1,27	1,22
Отношение удельной цены земельных участков обеспеченных газоснабжением, к удельной цене аналогичных земельных участков, не обеспеченных газоснабжением	1,18 1,29	1,23
Отношение удельной цены земельных участков обеспеченных водоснабжением и канализацией, к удельной цене аналогичных земельных участков, не обеспеченных водоснабжением и канализацией	1,14 1,25	1,19

Источник: 1. «Справочник оценщика недвижимости - 2018. Земельные участки. Часть 2. Физические характеристики объекта. Характеристики, отражающие функциональное назначение объекта. Передаваемые имущественные права. Скидки на торг. Коэффициенты капитализации. Под редакцией Лейфера Л.А.», Нижний Новгород, 2018 год. Стр. 164.

Таблица 40.

Значения коэффициента изменения удельной цены земельных участков в зависимости от наличия коммуникаций (для земельных участков под индивидуальное жилищное строительство (ИЖС))

Наличие коммуникаций	Значение	
	Доверительный интервал	Среднее значение
Отношение удельной цены земельных участков обеспеченных электроснабжением, к удельной цене аналогичных земельных участков, не обеспеченных электроснабжением	1,16 1,25	1,20
Отношение удельной цены земельных участков обеспеченных газоснабжением, к удельной цене аналогичных земельных участков, не обеспеченных газоснабжением	1,19 1,28	1,23
Отношение удельной цены земельных участков обеспеченных водоснабжением и канализацией, к удельной цене аналогичных земельных участков, не обеспеченных водоснабжением и канализацией	1,14 1,25	1,19

Источник: 1. «Справочник оценщика недвижимости - 2018. Земельные участки. Часть 2. Физические характеристики объекта. Характеристики, отражающие функциональное назначение объекта. Передаваемые имущественные права. Скидки на торг. Коэффициенты капитализации. Под редакцией Лейфера Л.А.», Нижний Новгород, 2018 год. Стр. 164.

Таблица 41.

Значения коэффициента изменения удельной цены земельных участков в зависимости от наличия коммуникаций (для земельных участков под объекты рекреации)

Наличие коммуникаций	Значение	
	Доверительный интервал	Среднее значение
Отношение удельной цены земельных участков обеспеченных электроснабжением, к удельной цене аналогичных земельных участков, не обеспеченных электроснабжением	1,13 1,19	1,16
Отношение удельной цены земельных участков обеспеченных газоснабжением, к удельной цене аналогичных земельных участков, не обеспеченных газоснабжением	1,19 1,28	1,23
Отношение удельной цены земельных участков обеспеченных водоснабжением и канализацией, к удельной цене аналогичных земельных участков, не обеспеченных водоснабжением и канализацией	1,15 1,22	1,18

Источник: 1. «Справочник оценщика недвижимости - 2018. Земельные участки. Часть 2. Физические характеристики объекта. Характеристики, отражающие функциональное назначение объекта. Передаваемые имущественные права. Скидки на торг. Коэффициенты капитализации. Под редакцией Лейфера Л.А.», Нижний Новгород, 2018 год. Стр. 165.

Таблица 42.

Значения коэффициента изменения удельной цены земельных участков в зависимости от наличия коммуникаций (для земельных участков под объекты придорожного сервиса)

Наличие коммуникаций	Значение	
	Доверительный интервал	Среднее значение
Отношение удельной цены земельных участков обеспеченных электроснабжением, к удельной цене аналогичных земельных участков, не обеспеченных электроснабжением	1,17 1,21	1,19
Отношение удельной цены земельных участков обеспеченных газоснабжением, к удельной цене аналогичных земельных участков, не обеспеченных газоснабжением	1,17 1,24	1,20

Наличие коммуникаций	Значение	
	Доверительный интервал	Среднее значение
Отношение удельной цены земельных участков обеспеченных водоснабжением и канализацией, к удельной цене аналогичных земельных участков, не обеспеченных водоснабжением и канализацией	1,12	1,18	1,15

Источник: 1. «Справочник оценщика недвижимости - 2018. Земельные участки. Часть 2. Физические характеристики объекта. Характеристики, отражающие функциональное назначение объекта. Передаваемые имущественные права. Скидки на торг. Коэффициенты капитализации. Под редакцией Лейфера Л.А.», Нижний Новгород, 2018 год. Стр. 165.

В табл. 43 приведен расчет корректировки на наличие коммуникаций для различных сочетаний коммуникаций на оцениваемом участке и объектах-аналогах. Данный расчет проведен с **учетом данных исследования, проведенного составителями Справочника, а также данных прочих исследований, приведенных в открытых источниках**.

Таблица 43.

Расчет корректировки на наличие коммуникаций для различных сочетаний коммуникаций на оцениваемом участке и объектах-аналогах (с учетом данных исследования, проведенного составителями Справочника, а также данных прочих исследований, приведенных в открытых источниках)

Объект оценки	Объект – аналог							
	отсутствуют	Э	Г	остальное (В, К, Т, Комм)	Э, Г	Э, остальное (В, К, Т, Комм)	Г, остальное (В, К, Т, Комм)	Э, Г, остальное (В, К, Т, Комм)
Земельные участки под индустриальную застройку								
отсутствуют	0%	-14%	-14%	-9%	-25%	-21%	-21%	-32%
Э	16%	0%	0%	5%	-14%	-9%	-9%	-21%
Г	16%	0%	0%	5%	-14%	-9%	-9%	-21%
остальное (В, К, Т, Комм)	10%	-5%	-6%	0%	-18%	-14%	-14%	-25%
Э, Г	34%	16%	16%	22%	0%	5%	5%	-9%
Э, остальное (В, К, Т, Комм)	27%	10%	10%	16%	-5%	0%	0%	-14%
Г, остальное (В, К, Т, Комм)	27%	10%	10%	16%	-5%	0%	0%	-14%
Э, Г, остальное (В, К, Т, Комм)	47%	27%	27%	34%	10%	16%	16%	0%
Земельные участки под офисно-торговую застройку								
отсутствуют	0%	-13%	-13%	-10%	-24%	-21%	-21%	-32%
Э	15%	0%	-1%	3%	-13%	-9%	-10%	-21%
Г	15%	1%	0%	4%	-13%	-9%	-10%	-21%
остальное (В, К, Т, Комм)	11%	-3%	-4%	0%	-16%	-12%	-13%	-24%
Э, Г	32%	15%	15%	19%	0%	4%	3%	-10%
Э, остальное (В, К, Т, Комм)	27%	10%	10%	14%	-4%	0%	-1%	-13%
Г, остальное (В, К, Т, Комм)	27%	11%	11%	15%	-3%	1%	0%	-12%
Э, Г, остальное (В, К, Т, Комм)	42%	27%	27%	32%	11%	15%	14%	0%
Земельные участки под МЖС								
отсутствуют	0%	-13%	-14%	-10%	-25%	-21%	-22%	-32%
Э	15%	0%	-1%	4%	-14%	-10%	-10%	-22%
Г	16%	1%	0%	4%	-13%	-9%	-9%	-21%
остальное (В, К, Т, Комм)	11%	-4%	-4%	0%	-17%	-13%	-14%	-25%
Э, Г	33%	16%	15%	20%	0%	4%	4%	-10%
Э, остальное (В, К, Т, Комм)	27%	11%	10%	15%	-4%	0%	-1%	-14%
Г, остальное (В, К, Т, Комм)	28%	11%	11%	16%	-4%	1%	0%	-13%
Э, Г, остальное (В, К, Т, Комм)	47%	28%	27%	33%	11%	16%	15%	0%
Земельные участки под ИЖС								
отсутствуют	0%	-13%	-14%	-9%	-25%	-21%	-22%	-32%
Э	15%	0%	-1%	4%	-14%	-9%	-10%	-22%
Г	16%	1%	0%	5%	-13%	-9%	-9%	-21%
остальное (В, К, Т, Комм)	10%	-4%	-5%	0%	-17%	-13%	-14%	-25%

Объект оценки	Объект – аналог							
	отсутствуют	Э	Г	остальное (В, К, Т, Комм)	Э, Г	Э, остальное (В, К, Т, Комм)	Г, остальное (В, К, Т, Комм)	Э, Г, остальное (В, К, Т, Комм)
Э, Г	33%	16%	15%	20%	0%	5%	4%	-9%
Э, остальное (В, К, Т, Комм)	27%	10%	10%	15%	-5%	0%	-1%	-14%
Г, остальное (В, К, Т, Комм)	28%	11%	10%	16%	-4%	1%	0%	-13%
Э, Г, остальное (В, К, Т, Комм)	46%	28%	27%	33%	10%	16%	15%	0%
Земельные участки под объекты рекреации								
отсутствуют	0%	-13%	-14%	-10%	-25%	-21%	-22%	-32%
Э	14%	0%	-1%	4%	-14%	-10%	-10%	-22%
Г	16%	1%	0%	4%	-13%	-9%	-10%	-21%
остальное (В, К, Т, Комм)	11%	-4%	-4%	0%	-17%	-13%	-14%	-25%
Э, Г	33%	16%	15%	20%	0%	4%	4%	-10%
Э, остальное (В, К, Т, Комм)	27%	11%	10%	15%	-4%	0%	-1%	-14%
Г, остальное (В, К, Т, Комм)	28%	11%	11%	16%	-4%	1%	0%	-13%
Э, Г, остальное (В, К, Т, Комм)	47%	28%	27%	33%	11%	16%	15%	0%

Примечание: Э – электроэнергия; Г – газоснабжение; В – водоснабжение; К – канализация; Т – теплоснабжение; Комм – коммуникационные связи.

Источник: 1. «Справочник оценщика недвижимости - 2018. Земельные участки. Часть 2. Физические характеристики объекта. Характеристики, отражающие функциональное назначение объекта. Передаваемые имущественные права. Скидки на торг. Коэффициенты капитализации. Под редакцией Лейфера Л.А.», Нижний Новгород, 2018 год. Стр. 183-185.

Рельеф объекта

В открытых источниках информации существуют систематизированные исследования, определяющие степень влияния рельефа на стоимость земельных участков различного назначения.

Вышеуказанные исследования представлены в издании «Справочник оценщика недвижимости - 2018. Земельные участки. Часть 2. Физические характеристики объекта. Характеристики, отражающие функциональное назначение объекта. Передаваемые имущественные права. Скидки на торг. Коэффициенты капитализации. Под редакцией Лейфера Л.А.», Нижний Новгород, 2018 год.

Значения коэффициента удельной стоимости земельных участков различного назначения, в зависимости от рельефа, представлены в табл. 44, 45.

Таблица 44.

Значения коэффициента изменения удельной цены земельных участков в зависимости от рельефа (для земельных участков под индустриальную застройку), усредненные данные по России

Наименование коэффициента	Значение	
	Доверительный интервал	Среднее значение
Отношение удельной цены земельных участков с ровным спланированным рельефом к удельной цене аналогичных участков с изъянами рельефа (заболоченность, склон и т.д.)	1,24	1,30	1,27

Источник: 1. «Справочник оценщика недвижимости - 2018. Земельные участки. Часть 2. Физические характеристики объекта. Характеристики, отражающие функциональное назначение объекта. Передаваемые имущественные права. Скидки на торг. Коэффициенты капитализации. Под редакцией Лейфера Л.А.», Нижний Новгород, 2018 год. Стр. 155.

Таблица 45.

Значения коэффициента изменения удельной цены земельных участков в зависимости от рельефа (для земельных участков под объекты рекреации), усредненные данные по России

Наименование коэффициента	Значение	
	Доверительный интервал	Среднее значение
Отношение удельной цены земельных участков с ровным спланированным рельефом к удельной цене аналогичных участков с изъянами рельефа (заболоченность, склон и т.д.)	1,21	1,26	1,23

Источник: 1. «Справочник оценщика недвижимости - 2018. Земельные участки. Часть 2. Физические характеристики объекта. Характеристики, отражающие функциональное назначение объекта. Передаваемые имущественные права. Скидки на торг. Коэффициенты капитализации. Под редакцией Лейфера Л.А.», Нижний Новгород, 2018 год. Стр. 155.

Форма объекта

В открытых источниках информации существуют систематизированные исследования, определяющие степень влияния формы на стоимость земельных участков различного назначения.

Вышеуказанные исследования представлены в издании «Справочник оценщика недвижимости - 2018. Земельные участки сельскохозяйственного назначения. Под редакцией Лейфера Л.А.», Нижний Новгород, 2018 год.

Значения коэффициента удельной стоимости земельных участков различного назначения, в

зависимости от формы (конфигурации), представлены в табл. 46.

Таблица 46.

Значения коэффициента изменения удельной цены земельных участков в зависимости от формы

Наличие коммуникаций	Значение	
	Доверительный интервал	Среднее значение
Земельные участки под пашни		
Отношение удельной цены земельных участков, удобных для механизированной обработки, к удельной цене аналогичных участков со слабым уклоном к удельной цене участков сложной конфигурации, механизированная обработка которых затруднена	1,24 1,50	1,37
Земельные участки под кормовые угодья		
Отношение удельной цены земельных участков, удобных для механизированной обработки, к удельной цене аналогичных участков со слабым уклоном к удельной цене участков сложной конфигурации, механизированная обработка которых затруднена	1,16 1,41	1,29

Источник: 1. «Справочник оценщика недвижимости - 2018. Земельные участки сельскохозяйственного назначения. Под редакцией Лейфера Л.А.», Нижний Новгород, 2018 год.

2.8. Экономические характеристики (уровень операционных расходов, условия аренды, состав арендаторов, иные характеристики).

В открытых источниках информации систематизированные исследования, определяющие степень влияния экономических характеристик на стоимость объектов недвижимости, не выявлены.

2.9. Наличие движимого имущества, не связанного с недвижимостью.

В открытых источниках информации систематизированные исследования, определяющие степень влияния наличия движимого имущества, не связанного с недвижимостью, на стоимость объектов недвижимости не выявлены.

2.10. Другие характеристики (элементы), влияющие на стоимость.

При проведении настоящей оценки к числу других характеристик были отнесены: наличие подъездных дорог; близость к объектам, повышающим стоимость земельных участков; близость к объектам, нарушающим экологию местности.

Наличие подъездных дорог

В открытых источниках информации существуют систематизированные исследования, определяющие степень влияния наличия подъездных дорог к земельным участкам на стоимость земельных участков различного назначения.

Вышеуказанные исследования представлены в издании «Справочник оценщика недвижимости - 2020. Земельные участки. Часть 1. Территориальные характеристики и корректирующие коэффициенты на локальное местоположение. Под редакцией Лейфера Л.А.», Нижний Новгород, 2020 год.

Значения коэффициента удельной стоимости земельных участков различного назначения, в зависимости от наличия подъездных дорог к земельным участкам, представлены в табл. 47.

Таблица 47.

Значения коэффициента изменения удельной цены земельных участков в зависимости от наличия подъездных дорог к земельным участкам

Значения корректирующих коэффициентов и границы интервалов по категориям городов

Таблица 111

№	Категория городов	Среднее значение	Расширенный интервал	
1	Москва	0,85	0,81	0,89
2	Санкт-Петербург	0,89	0,86	0,93
3	города с численностью более 1 млн. чел. (кроме г. Москва и г. Санкт-Петербург)	0,84	0,80	0,87
4	города с населением менее 1 млн. человек	0,80	0,76	0,84

Таблица 112

№	Категория городов	Среднее значение	Расширенный интервал	
1	Москва	0,90	0,86	0,93
2	Санкт-Петербург	0,92	0,88	0,95
3	города с численностью более 1 млн. чел. (кроме г. Москва и г. Санкт-Петербург)	0,91	0,87	0,95
4	города с населением менее 1 млн. человек	0,92	0,88	0,97

Источник: 1. «Справочник оценщика недвижимости - 2020. Земельные участки. Часть 1. Территориальные характеристики и корректирующие коэффициенты на локальное местоположение. Под редакцией Лейфера Л.А.», Нижний Новгород, 2020 год.

Близость к объектам, повышающим стоимость земельных участков

В открытых источниках информации существуют систематизированные исследования, определяющие степень влияния близости к объектам, повышающим стоимость земельных участков на стоимость земельных участков различного назначения.

Вышеуказанные исследования представлены в издании «Справочник оценщика недвижимости - 2020. Земельные участки. Часть 1. Территориальные характеристики и корректирующие коэффициенты на локальное местоположение. Под редакцией Лейфера Л.А.», Нижний Новгород, 2020 год.

Значения коэффициента удельной стоимости земельных участков в зависимости от близости к объектам, повышающим стоимость земельных участков, представлены в табл. 48.

Таблица 48.

Значения коэффициента изменения удельной цены земельных участков в зависимости от близости к объектам, повышающим стоимость земельных участков

Значения корректировок, усредненные по городам России, и границы доверительных интервалов

Таблица 113

Наименование коэффициента	Среднее значение	Доверительный интервал	
Земельные участки под ИЖС			
Отношение удельной цены земельного участка, расположенного рядом с объектами, повышающими стоимость объекта (водоем, лес, транспортная доступность и т.д.), к удельной цене такого же земельного участка, расположенного на удалении от них	1,22	1,20	1,23
Земельные участки под объекты рекреации			
Отношение удельной цены земельного участка, расположенного рядом с объектами, повышающими стоимость объекта (водоем, лес, транспортная доступность и т.д.), к удельной цене такого же земельного участка, расположенного на удалении от них	1,25	1,22	1,28

Значения корректирующих коэффициентов и границы интервалов по категориям городов[35]

Таблица 115

№	Категория городов	Среднее значение	Расширенный интервал	
1	Москва	1,24	1,16	1,31
2	Санкт-Петербург	–	–	–
3	города с численностью более 1 млн. чел. (кроме г. Москва и г. Санкт-Петербург)	1,21	1,15	1,27
4	города с населением 500-1000 тыс. чел. и уровнем доходов выше среднего	1,20	1,14	1,27
5	города с населением 500-1000 тыс. чел. и уровнем доходов ниже среднего	1,22	1,16	1,29
6	города с населением до 500 тыс. чел. и уровнем доходов выше среднего	1,22	1,15	1,29
7	города с населением до 500 тыс. чел. и уровнем доходов ниже среднего	1,21	1,14	1,28

Источник: 1. «Справочник оценщика недвижимости - 2020. Земельные участки. Часть 1. Территориальные характеристики и корректирующие коэффициенты на локальное местоположение. Под редакцией Лейфера Л.А.», Нижний Новгород, 2020 год.

Близость к объектам, нарушающим экологию местности

В открытых источниках информации существуют систематизированные исследования, определяющие степень влияния близости к объектам, нарушающим экологию местности.

Вышеуказанные исследования представлены в издании «Справочник оценщика недвижимости - 2020. Земельные участки. Часть 1. Территориальные характеристики и корректирующие коэффициенты на локальное местоположение. Под редакцией Лейфера Л.А.», Нижний Новгород, 2020 год.

Значения коэффициента удельной стоимости земельных участков в зависимости от близости к объектам, нарушающим экологию местности, представлены в табл. 49.

Таблица 49.

Значения коэффициента изменения удельной цены земельных участков в зависимости от близости к объектам, нарушающим экологию местности

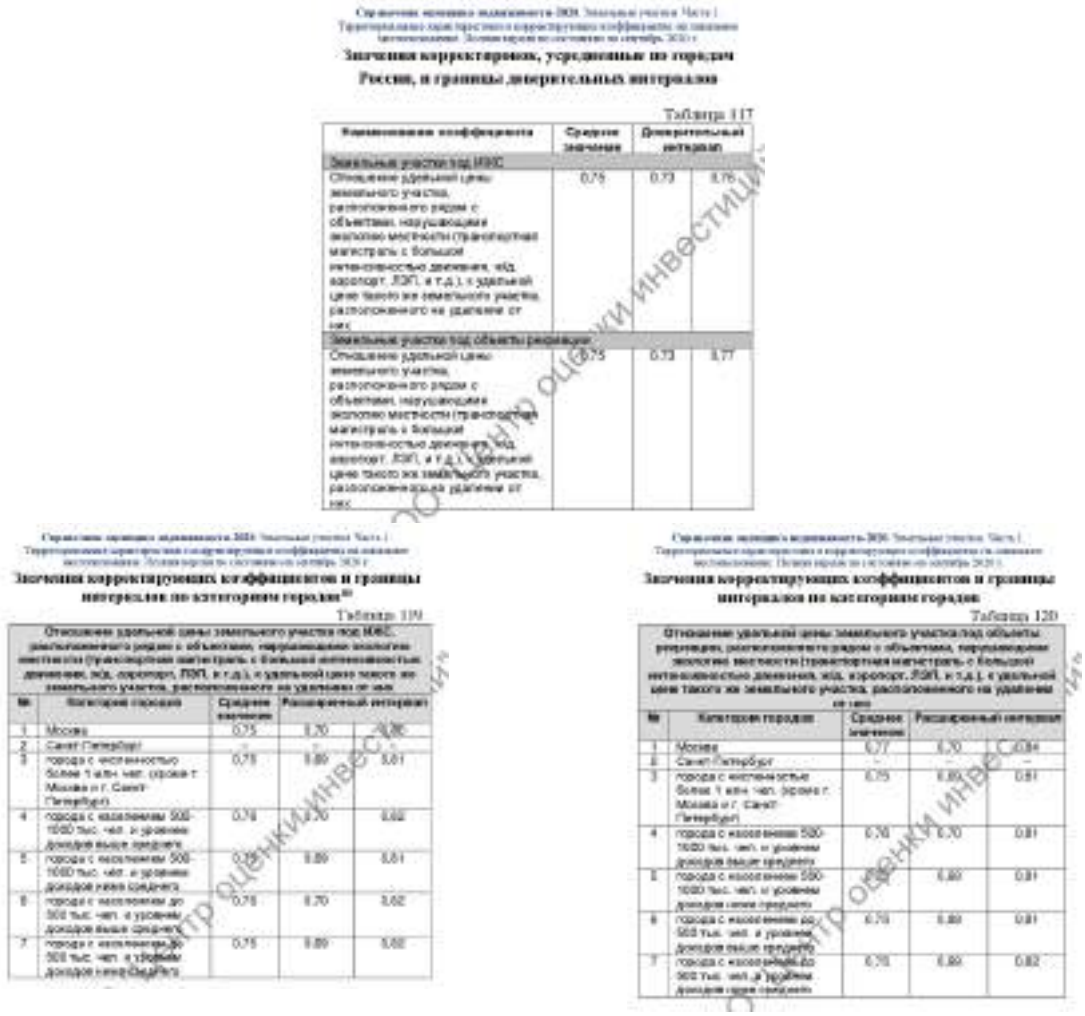

Источник: 1. «Справочник оценщика недвижимости - 2020. Земельные участки. Часть 1. Территориальные характеристики и корректирующие коэффициенты на локальное местоположение. Под редакцией Лейфера Л.А.», Нижний Новгород, 2020 год.

<u>Благоустройство и дорожная инфраструктура земельных участков:</u>

- обеспеченность собственными внутренними автодорогами и площадками с твердым покрытием;
- наличие ограждения по периметру деревянным или металлическим забором;
- наличие системы освещения территории;
- наличия охраны территории.

В открытых источниках информации существуют систематизированные исследования, определяющие степень влияния благоустройства и дорожной инфраструктуры земельных участков.

Вышеуказанные исследования представлены:

- на сайте Ассоциации развития рынка недвижимости https://statrielt.ru/;
- в издании «Справочник оценщика недвижимости - 2020. Земельные участки. Часть 1. Территориальные характеристики и корректирующие коэффициенты на локальное местоположение. Под редакцией Лейфера Л.А.», Нижний Новгород, 2020 год.

Значения коэффициента удельной стоимости земельных участков в зависимости от благоустройства и дорожной инфраструктуры представлены в табл. 50.

Таблица 50.

Значения коэффициента изменения удельной цены земельных участков в зависимости от благоустройства и дорожной инфраструктуры

на Благоустройство и дорожную инфраструктуру земельных участков - корректировки на 01.07.2020 года

№	Земельные участки населенных пунктов, промышленности или смежные с ними инвестиционные, без учета коммуникаций	Нижняя граница*	Верхняя граница*	Среднее значение
1	Не обеспеченные дорогами и площадями, не огражденные, не освещенные при наличии только одного из видов благоустройства			1,09
2	Обеспеченные подъездом **автомобильной дорогой общего пользования с твердым покрытием** (в зависимости от качества), находящейся в непосредственной близости от участка	1,00	1,21	1,14
3	Обеспеченные собственными внутренними **автодорогами и площадками с твердым покрытием** (в зависимости от качества)	1,04	1,21	1,12
4	Обеспеченные подъездом **железнодорожной ветки**, съездом с участка, либо собственной внутренней дорожной сетью (в зависимости от качества), соединенной с внешней магистралью. **Для участков производственного и складского назначения**	1,04	1,21	1,12
5	**Ограниченные** по периметру капитальным забором (в зависимости от материала и качества: бетонным, железным или кирпичным)	1,10	1,26	1,18
6	Ограниченные по периметру деревянным или металлическим забором (в зависимости от материала и качества: сплошным, дощатым или решетчатым)	1,02	1,09	1,06
7	Обеспеченные системой **освещения** территории (опоры, линии, фонари - в зависимости от качества)	1,01	1,07	1,04

10.7. Элемент сравнения – охрана территории

В данном разделе приводятся корректирующие коэффициенты, полученные **по данным статистической обработки**, характеризующие влияние наличия или отсутствия охраны территории на рыночную стоимость.

Значения корректировок, усредненные по городам России, и границы доверительных интервалов

Таблица 102

Наименование коэффициента	Среднее значение	Доверительный интервал	
Земельные участки под индустриальную застройку			
Отношение удельной цены земельных участков под индустриальную застройку на неохраняемой территории к удельной цене аналогичных участков на охраняемой территории	0,86	0,84	0,88
Земельные участки под офисно-торговую застройку			
Отношение удельной цены земельных участков под офисно-торговую застройку на неохраняемой территории к удельной цене аналогичных участков на охраняемой территории	0,89	0,88	0,90
Земельные участки под ИЖС			
Отношение удельной цены земельных участков под ИЖС на неохраняемой территории к удельной цене аналогичных участков на охраняемой территории	0,84	0,81	0,87
Земельные участки под объекты рекреации			
Отношение удельной цены земельных участков под объекты рекреации на неохраняемой территории к удельной цене аналогичных участков на охраняемой территории	0,83	0,81	0,85

Значения корректировочных коэффициентов в границах интервалов по категориям городов*

Таблица 103

№	Категории городов	Среднее значение	Доверительный интервал	
1	Москва	0,87	0,86	0,88
2	Санкт-Петербург	0,85	0,79	0,89
3	города с численностью более 1 млн. чел. (кроме г. Москва и г. Санкт-Петербург)	0,82	0,80	0,83
4	города с численностью менее 1 млн. чел.	-	-	-

Таблица 104

№	Категории городов	Среднее значение	Доверительный интервал	
1	Москва	0,79	0,76	0,82
2	Санкт-Петербург	0,82	0,77	0,85
3	города с численностью более 1 млн. чел. (кроме г. Москва и г. Санкт-Петербург)	-	-	-
4	города с численностью менее 1 млн. чел.	0,84	0,78	0,90

Источник: 1. Сайт Ассоциации развития рынка недвижимости https://statrielt.ru/

2. «Справочник оценщика недвижимости - 2020. Земельные участки. Часть 1. Территориальные характеристики и корректирующие коэффициенты на локальное местоположение. Под редакцией Лейфера Л.А.», Нижний Новгород, 2020 год.

Такие характеристики, как ставки доходности и сроки окупаемости при проведении настоящей оценки не рассчитывались по причине отсутствия развитого рынка аренды земельных участков аналогичных оцениваемым.

3.2.5. Основные выводы относительно рынка недвижимости

В данном разделе содержаться выводы относительно рынка недвижимости в сегментах, необходимых для оценки объектов, например динамика рынка, спрос, предложение, объем продаж, емкость рынка, мотивации покупателей и продавцов, ликвидность, колебания цен на рынке оцениваемых объектов и другие выводы.

1. Динамика рынка.

Динамика рынка земельных участков Московской области представлена в разд. 3.2. настоящего Отчета.

2. Спрос и предложение.

Выделяются три возможных варианта спроса и предложения:

- спрос и предложение равны, в результате рыночных сделок формируется справедливая равновесная рыночная цена объекта недвижимости, ценовая динамика при этом нулевая;
- спрос превышает предложение, цены на рынке растут, формируются спекулятивные цены;
- предложение превышает спрос, цены падают.

При проведении настоящей оценки оценка спроса и предложения проводилась качественно, на основе определенной ранее динамики рынка. В общем случае можно утверждать следующее:

- рост цен на рынке недвижимости свидетельствует о превышении платежеспособного спроса над предложениями;
- стабилизация цен на рынке недвижимости свидетельствует об уравновешивании платежеспособного спроса предложением;
- падение цен на рынке недвижимости свидетельствует о снижении платежеспособного спроса относительно действующего предложения.

3. Объем продаж, емкость рынка. Данные об объеме продаж, емкости рынка, при проведении настоящей оценки не исследовались по причине того, что указанные факторы влияют цены опосредованно (практически отсутствует прямая устанавливаемая экспертным или расчетным путем).

4. Мотивации покупателей и продавцов. Основной мотивацией участников сделки купли-продажи недвижимости является максимизация собственной выгоды, проявляющаяся в некотором снижении платежа (в результате торга) от первоначально ожидаемого продавцом.

5. Ликвидность рынка. В целом ликвидность рынка земельных участков в регионе может быть оценена в диапазоне «средняя» - «низкая». Срок экспозиции объектов недвижимости на рынке оценивается более 2 месяцев.

РАЗДЕЛ IV. АНАЛИЗ НАИБОЛЕЕ ЭФФЕКТИВНОГО ИСПОЛЬЗОВАНИЯ

В соответствии с Федеральным стандартом оценки «Оценка недвижимости (ФСО № 7)» наиболее эффективное использование представляет собой такое использование недвижимости, которое максимизирует ее продуктивность (соответствует ее наибольшей стоимости) и которое физически возможно, юридически разрешено (на дату определения стоимости объекта оценки) и финансово оправдано.

В соответствии с положениями Международного стандарта финансовой отчетности (IFRS) 13 «Оценка справедливой стоимости» при оценке справедливой стоимости нефинансового актива учитывается способность участника рынка генерировать экономические выгоды посредством наилучшего и наиболее эффективного использования актива или посредством его продажи другому участнику рынка, который использовал бы данный актив наилучшим и наиболее эффективным образом.

Для наилучшего и наиболее эффективного использования нефинансового актива принимается в расчет такое использование актива, которое является физически выполнимым, юридически допустимым и финансово оправданным, как изложено ниже:

- физически выполнимое использование предусматривает учет физических характеристик актива, которые участники рынка учитывали бы при установлении цены на актив (например, местонахождение или размер имущества);
- юридически допустимое использование предусматривает учет любых юридических ограничений на использование актива, которые участники рынка учитывали бы при установлении цены на актив (например, правила зонирования, применимые к имуществу);
- финансово оправданное использование предусматривает учет того факта, генерирует ли физически выполнимое и юридически допустимое использование актива доход или потоки денежных средств (с учетом затрат на преобразование актива к такому использованию), достаточные для получения дохода на инвестицию, который участники рынка требовали бы от инвестиции в данный актив при данном использовании.

Рассмотрев структуру рынка недвижимости в целом и проведя анализ ближайшего окружения объекта исследования, можно делать выводы о том, какого типа недвижимость может быть востребована в зоне расположения объекта.

Для застроенной территории, по мнению Оценщика, необходимо рассмотреть варианты использования, которые физически возможны и юридически правомочны с точки зрения своего потенциально доходного использования в случаях:

- использования участка земли как условно незастроенного.
- использования участка земли с учетом имеющихся на нем улучшений.

На оцениваемых земельных участках отсутствуют какие-либо объекты капитального строительства (улучшения).

Соответственно, в настоящем отчете рассматривался только вариант использования земли как незастроенной.

4.1. Анализ наиболее эффективного использования земельных участков как незастроенных

При рассмотрении возможной застройки оцениваемых земельных участков анализ проводится с учетом того, что данные участки свободны от какой-либо застройки (т.е. не застроены).

Анализ проводился в соответствии с действующим законодательством:

- «О введении в действие земельного кодекса РФ» от 25.10.2001 года №137-ФЗ;

- «Градостроительный кодекс РФ» от 29.12.2004 года №190-ФЗ;

- «О переводе земель или земельных участков из одной категории в другую» от 21.12.2004 года №172-ФЗ;

- «Земельный кодекс РФ» от 25.10.2001 года №136-ФЗ.

В результате проведенного анализа наиболее эффективного использования земельных участков как свободных, Оценщик пришел к нижеследующим выводам.

Физическая возможность

Учитывая физические характеристики земельных участков, местоположение, плотность окружающей застройки, доступность, в том числе и элементов инженерной инфраструктуры, на них физически возможно строительство:

1. Зданий, строений, сооружений, относящихся к понятию «индивидуальное жилищное строительство».

2. Зданий, строений, сооружений, не относящихся, к понятию «индивидуальное жилищное строительство».

Физические ограничения накладываются лишь размерами (площадью) самих земельных участков.

Правомочность

Согласно Земельному кодексу РФ (ст. 7 п. 2), земли должны использоваться в соответствии с установленным для них целевым назначением. Правовой режим земель определяется исходя из их принадлежности к той или иной категории и виду разрешенного использования в соответствии с зонированием территорий.

Согласно правоустанавливающим документам, оцениваемые земельные участки имеют категорию – ***земли населенных пунктов***, вид разрешенного использования – ***для личного подсобного хозяйства***.

Как следствие, у Оценщика есть все основания полагать, что с законодательной точки зрения, использование земельных участков под строительство объектов недвижимости (зданий, строений, сооружений) не относящихся к понятию «индивидуальное жилищное строительство», будет запрещено.

Финансовая оправданность и максимальная эффективность

Учитывая то, что на предыдущем этапе анализа единственным возможным вариантом использования оцениваемых земельных участков как незастроенных является их использование в целях для индивидуального жилищного строительства и размещения объектов делового, общественного и коммерческого назначения, то, соответственно, и финансовая оправданность и максимальная эффективность будет достигаться при условии использования земельных участков в рамках индивидуального жилищного строительства. Определение соответствия потенциально возможных направлений использования оцениваемых земельных участков представлено в табл. 51.

Таблица 51.

Определение соответствия потенциально возможных направлений использования оцениваемых земельных участков

Критерии	Вариант использования	
	Деятельность, связанная с индивидуальным жилищным строительством и размещением объектов делового, общественного и коммерческого назначения	Деятельность, не связанная с индивидуальным жилищным строительством и размещением объектов делового, общественного и коммерческого назначения
Физическая осуществимость	+	+
Законодательная разрешенность	+	-
Финансовая оправданность	+	-
Максимальная эффективность	+	-
Итого	**4**	**1**

Источник: 1. Анализ Оценщика.

Таким образом, в результате проведенного анализа наиболее эффективного использования оцениваемых земельных участков установлено, что наиболее эффективным вариантом использования участков является их использование в текущем состоянии (участки, предназначенные для индивидуального жилищного строительства и размещения объектов делового, общественного и коммерческого назначения).

РАЗДЕЛ V. МЕТОДОЛОГИЯ ОЦЕНКИ

5.1. Общие положения

В соответствии с требованиями Федерального стандарта оценки «Общие понятия оценки, подходы и требования к проведению оценки (ФСО № 1)», утвержденного Приказом Министерства экономического развития Российской Федерации (Минэкономразвития России) № 297 от 20 мая 2015 г., основными подходами, используемыми при проведении оценки, являются сравнительный, доходный и затратный.

В соответствии с положениями Международного стандарта финансовой отчетности (IFRS) 13 «Оценка справедливой стоимости» основными подходами к оценке являются рыночный, доходный и затратный подходы. В целом общие подходы к оценке в указанных стандартах не противоречат друг другу.

5.2. Общие понятия оценки

В соответствии с требованиями Федерального стандарта оценки «Общие понятия оценки, подходы и требования к проведению оценки (ФСО № 1)» к объектам оценки относятся объекты гражданских прав, в отношении которых законодательством Российской Федерации установлена возможность их участия в гражданском обороте.

Цена – это денежная сумма, запрашиваемая, предлагаемая или уплачиваемая участниками в результате совершенной или предполагаемой сделки.

Стоимость объекта оценки – это наиболее вероятная расчетная величина, определенная на дату оценки в соответствии с выбранным видом стоимости согласно требованиям Федерального стандарта оценки «Цель оценки и виды стоимости (ФСО № 2)».

Справедливая стоимость - цена, которая была бы получена при продаже актива или уплачена при передаче обязательства при проведении операции на добровольной основе между участниками рынка на дату оценки (Международный стандарт финансовой отчетности (IFRS) 13 «Оценка справедливой стоимости»).

Итоговая величина стоимости – стоимость объекта оценки, рассчитанная при использовании подходов к оценке и обоснованного оценщиком согласования (обобщения) результатов, полученных в рамках применения различных подходов к оценке.

Подход к оценке – это совокупность методов оценки, объединенных общей методологией. Метод проведения оценки объекта оценки – это последовательность процедур, позволяющая на основе существенной для данного метода информации определить стоимость объекта оценки в рамках одного из подходов к оценке.

Дата определения стоимости объекта оценки (дата проведения оценки, дата оценки) – это дата, по состоянию на которую определена стоимость объекта оценки.

Информация о событиях, произошедших после даты оценки, может быть использована для определения стоимости объекта оценки только для подтверждения тенденций, сложившихся на дату оценки, в том случае, когда такая информация соответствует сложившимся ожиданиям рынка на дату оценки.

Допущение – предположение, принимаемое как верное и касающееся фактов, условий или обстоятельств, связанных с объектом оценки или подходами к оценке, которые не требуют проверки оценщиком в процессе оценки.

Объект-аналог – объект, сходный объекту оценки по основным экономическим, материальным, техническим и другим характеристикам, определяющим его стоимость.

5.3. Общее описание методов оценки земельных участков

Сравнительный (рыночный) подход – совокупность методов оценки стоимости объекта оценки, основанных на сравнении объекта оценки с объектами-аналогами объекта оценки, в отношении которых имеется информация о ценах.

Условия применения сравнительного подхода (в соответствии с ФСО № 1). Сравнительный подход рекомендуется применять. Когда доступна достоверная и достаточная для анализа информация о ценах и характеристиках объектов-аналогов. При этом могут применяться как цены совершенных сделок, так и цены предложений.

В рамках сравнительно подхода применяются различные методы, основанные как на прямом сопоставлении оцениваемого объекта и объектов-аналогов, так и методы, основанные на анализе статистических данных и информации о рынке объекта оценки.

В соответствии с положениями Федерального стандарта оценки «Оценка недвижимости (ФСО № 7)» при применении сравнительного подхода к оценке недвижимости оценщик учитывает следующие положения:

а) сравнительный подход применяется для оценки недвижимости, когда можно подобрать достаточное для оценки количество объектов-аналогов с известными ценами сделок и (или) предложений;

б) в качестве объектов-аналогов используются объекты недвижимости, которые относятся к одному с оцениваемым объектом сегменту рынка и сопоставимы с ним по ценообразующим факторам. При этом для всех объектов недвижимости, включая оцениваемый, ценообразование по каждому из указанных факторов должно быть единообразным;

в) при проведении оценки должны быть описаны объем доступных оценщику рыночных данных об объектах-аналогах и правила их отбора для проведения расчетов. Использование в расчетах лишь части доступных оценщику объектов-аналогов должно быть обосновано в отчете об оценке;

г) для выполнения расчетов используются типичные для аналогичного объекта сложившиеся на рынке оцениваемого объекта удельные показатели стоимости (единицы сравнения), в частности цена или арендная плата за единицу площади или единицу объема;

д) в зависимости от имеющейся на рынке исходной информации в процессе оценки недвижимости могут использоваться качественные методы оценки (относительный сравнительный анализ, метод экспертных оценок и другие методы), количественные методы оценки (метод регрессионного анализа, метод количественных корректировок и другие методы), а также их сочетания.

При применении ***качественных методов*** оценка недвижимости выполняется путем изучения взаимосвязей, выявляемых на основе анализа цен сделок и (или) предложений с объектами-аналогами или соответствующей информации, полученной от экспертов, и использования этих взаимосвязей для проведения оценки в соответствии с технологией выбранного для оценки метода.

При применении ***метода корректировок*** каждый объект-аналог сравнивается с объектом оценки по ценообразующим факторам (элементам сравнения), выявляются различия объектов по этим факторам и цена объекта-аналога или ее удельный показатель корректируется по выявленным различиям с целью дальнейшего определения стоимости объекта оценки. При этом корректировка по каждому элементу сравнения основывается на принципе вклада этого элемента в стоимость объекта.

При применении ***методов регрессионного анализа*** оценщик, используя данные сегмента рынка оцениваемого объекта, конструирует модель ценообразования, соответствующую рынку этого объекта, по которой определяет расчетное значение искомой стоимости.

е) для сравнения объекта оценки с другими объектами недвижимости, с которыми были совершены сделки или которые представлены на рынке для их совершения, обычно используются следующие элементы сравнения:

- передаваемые имущественные права, ограничения (обременения) этих прав;
- условия финансирования состоявшейся или предполагаемой сделки (вид оплаты, условия кредитования, иные условия);
- условия продажи (нетипичные для рынка условия, сделка между аффилированными лицами, иные условия);
- условия рынка (изменения цен за период между датами сделки и оценки, скидки к ценам предложений, иные условия);
- вид использования и (или) зонирование;
- местоположение объекта;
- физические характеристики объекта, в том числе свойства земельного участка, состояние объектов капитального строительства, соотношение площади земельного участка и площади его застройки, иные характеристики;
- экономические характеристики (уровень операционных расходов, условия аренды, состав арендаторов, иные характеристики);
- наличие движимого имущества, не связанного с недвижимостью;
- другие характеристики (элементы), влияющие на стоимость.

ж) помимо стоимости, сравнительный подход может использоваться для определения других расчетных показателей, например арендных ставок, износа и устареваний, ставок капитализации и дисконтирования.

К методам сравнительного подхода относятся: метод сравнения продаж, метод выделения, метод распределения. Так же необходимо отметить, что в соответствии с ФСО № 7 для оценки земельных участок может использоваться метод регрессионного анализа.

1. Метод сравнения продаж.

Метод применяется для оценки земельных участков, как занятых зданиями, строениями и (или) сооружениями (далее - застроенных земельных участков), так и земельных участков, не занятых зданиями, строениями и (или) сооружениями (далее - незастроенных земельных участков). Условие применения метода - наличие информации о ценах сделок с земельными участками, являющимися аналогами оцениваемого. При отсутствии информации о ценах сделок с земельными участками допускается использование цен предложения (спроса).

Фактически метод сравнения задач является комбинацией качественных методов оценки и метода корректировок.

Расчетная зависимость, реализуемая при методе сравнения продаж, имеет следующий вид:

$$C_{ec} = \sum_{i=1}^{n} (C_{ec}^{i} + \sum_{j=1}^{m} \Delta C_{ec}^{i} f(U_{об}^{j} - U_{оа}^{j})) * K_{i} ,$$

где:

C_{ec}^{i} - стоимость единица сравнения объекта аналога;

$\sum_{j=1}^{m} \Delta C_{ec}^{i} f(U_{об}^{j} - U_{оа}^{j})$ - сумма поправок к стоимости единицы сравнения объекта аналога, рассчитываемых как функция от разности характеристики объекта оценки и объекта-аналога;

K_{i} - коэффициент согласования скорректированных единиц сравнения объектов аналогов;

n - количество объектов-аналогов;

m - количество учитываемых при проведении корректировок характеристик.

Корректировки цен могут рассчитываться в денежном или процентном выражении.

Величины корректировок цен, как правило, определяются следующими способами:

- прямым попарным сопоставлением цен аналогов, отличающихся друг от друга только по одному элементу сравнения, и определением на базе полученной таким образом информации корректировки по данному элементу сравнения;
- прямым попарным сопоставлением дохода двух аналогов, отличающихся друг от друга только по одному элементу сравнения, и определения путем капитализации разницы в доходах корректировки по данному элементу сравнения;
- определением затрат, связанных с изменением характеристики элемента сравнения, по которому аналог отличается от объекта оценки;
- экспертным обоснованием корректировок цен аналогов.

2. Метод регрессионного анализа

Расчетная зависимость, реализуемая при формировании статистической расчетной зависимости, имеет следующий вид (общее формализованное представление):

$$C_{ec} = f(U_1, U_2, ..., U_n) ,$$

где:

$U_1, U_2, ..., U_n$ - характеристики объекта оценки;

f - оператор функциональной зависимости, связывающей величины характеристики объекта оценки и стоимость единицы сравнения.

Данная модель является уравнением ценообразования, позволяющим рассчитать стоимость единицы сравнения на основе значений его характеристик. Наиболее распространенным вариантом регрессионной зависимости является линейная модель вида:

$$C_{ec} = a + x_1 * U_1 + x_2 * U_2 + ... + x_n * U_n$$

В общем случае, принимаемые для расчетов (по любой из ранее описанных модели) характеристики объекта оценки, должны являться факторами стоимости (факторы, изменение которых влияет на стоимость объекта оценки). Традиционно характеристики объекта оценки принято делить на две основные группы: количественные и качественные, в совокупности, описывающие основные признаки объекта.

3. Метод выделения.

Метод применяется для оценки застроенных земельных участков. Условия применения метода:

- наличие информации о ценах сделок с едиными объектами недвижимости, аналогичными единому объекту недвижимости, включающему в себя оцениваемый земельный участок (при отсутствии информации о ценах сделок допускается использование цен предложения (спроса));

- соответствие улучшений земельного участка его наиболее эффективному использованию.

Метод предполагает следующую последовательность действий:

- определение элементов, по которым осуществляется сравнение единого объекта недвижимости, включающего в себя оцениваемый земельный участок, с объектами - аналогами;
- определение по каждому из элементов сравнения характера и степени отличий каждого аналога от единого объекта недвижимости, включающего в себя оцениваемый земельный участок;
- определение по каждому из элементов сравнения корректировок цен аналогов, соответствующих характеру и степени отличий каждого аналога от единого объекта недвижимости, включающего в себя оцениваемый земельный участок;
- корректировка по каждому из элементов сравнения цен каждого аналога, сглаживающая их отличия от единого объекта недвижимости, включающего в себя оцениваемый земельный участок;
- расчет рыночной стоимости единого объекта недвижимости, включающего в себя оцениваемый земельный участок, путем обоснованного обобщения скорректированных цен аналогов;
- расчет стоимости замещения или стоимости воспроизводства улучшений оцениваемого земельного участка;
- расчет рыночной стоимости оцениваемого земельного участка путем вычитания из рыночной стоимости единого объекта недвижимости, включающего в себя оцениваемый земельный участок, стоимости замещения или стоимости воспроизводства улучшений земельного участка.

Сумма затрат на создание улучшений земельного участка может определяться с использованием укрупненных и (или) элементных стоимостных показателей.

К укрупненным стоимостным показателям относятся как показатели, характеризующие параметры объекта в целом - квадратный, кубический, погонный метр, так и показатели по комплексам и видам работ.

К элементным стоимостным показателям относятся элементные цены и расценки, используемые при определении суммы затрат на создание улучшений.

Укрупненные и элементные стоимостные показатели, рассчитанные в зафиксированном на конкретную дату уровне цен (базисном уровне цен), могут быть пересчитаны в уровень цен на дату оценки с использованием системы текущих и прогнозных индексов изменения стоимости строительства.

Расчет суммы затрат на создание улучшений с использованием элементных стоимостных показателей может осуществляться также с использованием ресурсного и ресурсно - индексного методов. Ресурсный (ресурсно - индексный) метод состоит в калькулировании в текущих (прогнозных) ценах и тарифах всех ресурсов (элементов затрат), необходимых для создания улучшений.

При определении суммы затрат на создание улучшений земельного участка следует учитывать прибыль инвестора - величину наиболее вероятного вознаграждения за инвестирование капитала в создание улучшений. Прибыль инвестора может рассчитываться как разность между ценой продажи и затратами на создание аналогичных объектов. Прибыль инвестора также может быть рассчитана как отдача на капитал при его наиболее вероятном аналогичном по уровню рисков инвестировании.

При определении стоимости замещения или стоимости воспроизводства учитывается величина накопленного износа улучшений.

Накопленный износ улучшений может определяться в целом или в денежном выражении как сумма физического, функционального и части экономического износа, относящегося к улучшениям

Физическим износом является потеря стоимости улучшений, обусловленная ухудшением их физических свойств.

Функциональным износом является потеря стоимости улучшений, обусловленная несоответствием объемно - планировочного решения, строительных материалов и инженерного оборудования улучшений, качества произведенных строительных работ или других характеристик улучшений современным рыночным требованиям, предъявляемым к данному типу улучшений.

Экономическим износом является потеря стоимости единого объекта недвижимости, обусловленная отрицательным воздействием внешних по отношению к нему факторов.

Физический и функциональный износ могут быть устранимыми и неустранимыми. Экономический износ, как правило, является неустранимым. При этом износ является устранимым, если затраты на

его устранение меньше, чем увеличение стоимости объекта недвижимости в результате его устранения.

4. Метод распределения.

Метод применяется для оценки застроенных земельных участков. Условия применения метода:

- наличие информации о ценах сделок с едиными объектами недвижимости, аналогичными единому объекту недвижимости, включающему в себя оцениваемый земельный участок. При отсутствии информации о ценах сделок допускается использование цен предложения (спроса);
- наличие информации о наиболее вероятной доле земельного участка в рыночной стоимости единого объекта недвижимости;
- соответствие улучшений земельного участка его наиболее эффективному использованию.

Метод предполагает следующую последовательность действий:

- определение элементов, по которым осуществляется сравнение единого объекта недвижимости, включающего в себя оцениваемый земельный участок, с объектами - аналогами;
- определение по каждому из элементов сравнения характера и степени отличий каждого аналога от единого объекта недвижимости, включающего в себя оцениваемый земельный участок;
- определение по каждому из элементов сравнения корректировок цен аналогов, соответствующих характеру и степени отличий каждого аналога от единого объекта недвижимости, включающего в себя оцениваемый земельный участок;
- корректировка по каждому из элементов сравнения цен каждого аналога, сглаживающая их отличия от единого объекта недвижимости, включающего в себя оцениваемый земельный участок;
- расчет рыночной стоимости единого объекта недвижимости, включающего в себя оцениваемый земельный участок, путем обоснованного обобщения скорректированных цен аналогов;
- расчет рыночной стоимости оцениваемого земельного участка путем умножения рыночной стоимости единого объекта недвижимости, включающего в себя оцениваемый земельный участок, на наиболее вероятное значение доли земельного участка в рыночной стоимости единого объекта недвижимости.

Доходный подход – совокупность методов оценки стоимости объекта оценки, основанных на определении ожидаемых доходов от объекта оценки.

Условия применения доходного подхода (в соответствии с ФСО № 1). Доходный подход рекомендуется применять, когда существует достоверная информация, позволяющая прогнозировать будущие доходы, которые объект оценки способен приносить, а также связанные с объектом оценки расходы.

В рамках доходного подхода применяются различные методы, основанные на дисконтировании денежных потоков и капитализации дохода.

В соответствии с положениями Федерального стандарта оценки «Оценка недвижимости (ФСО № 7)» при применении доходного подхода оценщик учитывает следующие положения:

а) доходный подход применяется для оценки недвижимости, генерирующей или способной генерировать потоки доходов;

б) в рамках доходного подхода стоимость недвижимости может определяться методом прямой капитализации, методом дисконтирования денежных потоков или методом капитализации по расчетным моделям;

в) *метод прямой капитализации* применяется для оценки объектов недвижимости, не требующих значительных капитальных вложений в их ремонт или реконструкцию, фактическое использование которых соответствует их наиболее эффективному использованию. Определение стоимости объектов недвижимости с использованием данного метода выполняется путем деления соответствующего рынку годового дохода от объекта на общую ставку капитализации, которая при этом определяется на основе анализа рыночных данных о соотношениях доходов и цен объектов недвижимости, аналогичных оцениваемому объекту;

г) *метод дисконтирования денежных потоков* применяется для оценки недвижимости, генерирующей или способной генерировать потоки доходов с произвольной динамикой их изменения во времени путем дисконтирования их по ставке, соответствующей доходности инвестиций в аналогичную недвижимость;

д) *метод капитализации по расчетным моделям* применяется для оценки недвижимости, генерирующей регулярные потоки доходов с ожидаемой динамикой их изменения. Капитализация таких доходов проводится по общей ставке капитализации, конструируемой на основе ставки

дисконтирования, принимаемой в расчет модели возврата капитала, способов и условий финансирования, а также ожидаемых изменений доходов и стоимости недвижимости в будущем;

е) структура (учет налогов, возврата капитала, темпов изменения доходов и стоимости актива) используемых ставок дисконтирования и (или) капитализации должна соответствовать структуре дисконтируемого (капитализируемого) дохода;

ж) для недвижимости, которую можно сдавать в аренду, в качестве источника доходов следует рассматривать арендные платежи;

з) оценка недвижимости, предназначенной для ведения определенного вида бизнеса (например, гостиницы, рестораны, автозаправочные станции), может проводиться на основании информации об операционной деятельности этого бизнеса путем выделения из его стоимости составляющих, не относящихся к оцениваемой недвижимости.

К методам доходного подхода относят: метод капитализации земельной ренты; метод остатка; метод предполагаемого использования.

1. Метод капитализации земельной ренты

Метод применяется для оценки застроенных и незастроенных земельных участков. Условие применения метода - возможность получения земельной ренты от оцениваемого земельного участка. Метод предполагает следующую последовательность действий:

- расчет земельной ренты, создаваемой земельным участком;
- определение величины соответствующего коэффициента капитализации земельной ренты;
- расчет рыночной стоимости земельного участка путем капитализации земельной ренты.

Под капитализацией земельной ренты понимается определение на дату проведения оценки стоимости всех будущих равных между собой или изменяющихся с одинаковым темпом величин земельной ренты за равные периоды времени. Расчет производится путем деления величины земельной ренты за первый после даты проведения оценки период на определенный оценщиком соответствующий коэффициент капитализации.

В рамках данного метода величина земельной ренты может рассчитываться как доход от сдачи в аренду земельного участка на условиях, сложившихся на рынке земли.

Основными способами определения коэффициента капитализации являются:

- деление величины земельной ренты по аналогичным земельным участкам на цену их продажи;
- увеличение безрисковой ставки отдачи на капитал на величину премии за риск, связанный с инвестированием капитала в оцениваемый земельный участок.

При этом под безрисковой ставкой отдачи на капитал понимается ставка отдачи при наименее рискованном инвестировании капитала (например, ставка доходности по депозитам банков высшей категории надежности или ставка доходности к погашению по государственным ценным бумагам).

2. Метод остатка

Метод применяется для оценки застроенных и незастроенных земельных участков. Условие применения метода - возможность застройки оцениваемого земельного участка улучшениями, приносящими доход. Метод предполагает следующую последовательность действий:

- расчет стоимости воспроизводства или замещения улучшений, соответствующих наиболее эффективному использованию оцениваемого земельного участка;
- расчет чистого операционного дохода от единого объекта недвижимости за определенный период времени на основе рыночных ставок арендной платы;
- расчет чистого операционного дохода, приходящегося на улучшения, за определенный период времени как произведения стоимости воспроизводства или замещения улучшений на соответствующий коэффициент капитализации доходов от улучшений;
- расчет величины земельной ренты как разности чистого операционного дохода от единого объекта недвижимости за определенный период времени и чистого операционного дохода, приходящегося на улучшения за соответствующий период времени;
- расчет рыночной стоимости земельного участка путем капитализации земельной ренты.

Метод допускает также следующую последовательность действий:

- расчет стоимости воспроизводства или замещения улучшений, соответствующих наиболее эффективному использованию оцениваемого земельного участка;
- расчет чистого операционного дохода от единого объекта недвижимости за определенный период времени на основе рыночных ставок арендной платы;
- расчет рыночной стоимости единого объекта недвижимости путем капитализации чистого операционного дохода за определенный период времени;

- расчет рыночной стоимости земельного участка путем вычитания из рыночной стоимости единого объекта недвижимости стоимости воспроизводства или замещения улучшений.

Чистый операционный доход равен разности действительного валового дохода и операционных расходов. При этом из действительного валового дохода вычитаются только те операционные расходы, которые, как правило, несет арендодатель.

Действительный валовой доход равен разности потенциального валового дохода и потерь от простоя помещений и потерь от неплатежей за аренду.

Потенциальный валовой доход равен доходу, который можно получить от сдачи всей площади единого объекта недвижимости в аренду при отсутствии потерь от невыплат арендной платы. При оценке земельного участка арендные ставки за пользование единым объектом недвижимости рассчитываются на базе рыночных ставок арендной платы (наиболее вероятных ставок арендной платы, по которым объект оценки может быть сдан в аренду на открытом рынке в условиях конкуренции, когда стороны сделки действуют разумно, располагая всей необходимой информацией, а на величине ставки арендной платы не отражаются какие-либо чрезвычайные обстоятельства).

Для пустующих и используемых собственником для собственных нужд помещений также используются рыночные ставки арендной платы. В потенциальный доход включаются и другие доходы, получаемые за счет неотделимых улучшений недвижимости, но не включенные в арендную плату.

Величина операционных расходов определяется исходя из рыночных условий сдачи в аренду единых объектов недвижимости. Операционные расходы подразделяются на: постоянные - не зависящие от уровня заполняемости единого объекта недвижимости, переменные - зависящие от уровня заполняемости единого объекта недвижимости и расходы на замещение элементов улучшений со сроком использования меньше, чем срок использования улучшений в целом (далее - элементов с коротким сроком использования). В состав операционных расходов не входят амортизационные отчисления по недвижимости и расходы по обслуживанию долговых обязательств по недвижимости.

Расчет расходов на замещение элементов улучшений с коротким сроком использования производится путем деления суммы затрат на создание данных элементов улучшений на срок их использования. В процессе выполнения данных расчетов целесообразно учитывать возможность процентного наращивания денежных средств для замены элементов с коротким сроком использования.

Управленческие расходы включаются в состав операционных расходов независимо от того, кто управляет объектом недвижимости - собственник или управляющий.

При расчете коэффициента капитализации для улучшений земельного участка следует учитывать наиболее вероятный темп изменения дохода от улучшений и наиболее вероятное изменение стоимости улучшений (например, при уменьшении стоимости улучшений - учитывать возврат капитала, инвестированного в улучшения).

3. Метод предполагаемого использования

Метод применяется для оценки застроенных и незастроенных земельных участков. Условие применения метода - возможность использования земельного участка способом, приносящим доход. Метод предполагает следующую последовательность действий:

- определение суммы и временной структуры расходов, необходимых для использования земельного участка в соответствии с вариантом его наиболее эффективного использования (например, затрат на создание улучшений земельного участка или затрат на разделение земельного участка на отдельные части, отличающиеся формами, видом и характером использования);
- определение величины и временной структуры доходов от наиболее эффективного использования земельного участка;
- определение величины и временной структуры операционных расходов, необходимых для получения доходов от наиболее эффективного использования земельного участка;
- определение величины ставки дисконтирования, соответствующей уровню риска инвестирования капитала в оцениваемый земельный участок;
- расчет стоимости земельного участка путем дисконтирования всех доходов и расходов, связанных с использованием земельного участка.

При этом под дисконтированием понимается процесс приведения всех будущих доходов и расходов к дате проведения оценки по определенной оценщиком ставке дисконтирования.

Для приведения всех будущих доходов и расходов к дате проведения оценки используются ставки дисконтирования, получаемые на основе анализа ставок отдачи на капитал аналогичных по уровню рисков инвестиций.

Источником доходов может быть сдача в аренду, хозяйственное использование земельного участка или единого объекта недвижимости либо продажа земельного участка или единого объекта недвижимости в наиболее вероятные сроки по рыночной стоимости.

Расчет доходов в варианте сдачи недвижимости в аренду должен предусматривать учет дохода от продажи единого объекта недвижимости в конце прогнозного периода.

Согласование результатов оценки.

В соответствии с положениями Международного стандарта финансовой отчетности (IFRS) 13 «Оценка справедливой стоимости» если для оценки справедливой стоимости используются множественные методы оценки, то результаты (то есть соответствующие показатели справедливой стоимости) должны оцениваться путем рассмотрения целесообразности диапазона значений, обозначенных данными результатами. Оценка справедливой стоимости - это значение в пределах такого диапазона, которое наиболее точно представляет справедливую стоимость в сложившихся обстоятельствах.

В соответствии с требованиями Федерального стандарта оценки «Оценка недвижимости (ФСО № 7)» согласование результатов оценки недвижимости, полученных с использованием различных методов и подходов к оценке, и отражение его результатов в отчете об оценке осуществляются в соответствии с требованиями ФСО № 1 и ФСО № 3.

В случае использования в рамках какого-либо из подходов к оценке недвижимости нескольких методов оценки выполняется предварительное согласование их результатов с целью получения промежуточного результата оценки недвижимости данным подходом.

В процессе согласования промежуточных результатов оценки недвижимости, полученных с применением разных подходов, следует проанализировать достоинства и недостатки этих подходов, объяснить расхождение промежуточных результатов и на основе проведенного анализа определить итоговый результат оценки недвижимости.

При недостаточности рыночных данных, необходимых для реализации какого-либо из подходов к оценке недвижимости в соответствии с требованиями настоящего Федерального стандарта оценки и ФСО № 1, ФСО № 2, ФСО № 3, в рамках выбранного подхода на основе имеющихся данных рекомендуется указать ориентировочные значения (значение) оцениваемой величины, которые не учитываются при итоговом согласовании, но могут быть использованы в качестве поверочных к итоговому результату оценки недвижимости.

После проведения процедуры согласования оценщик, помимо указания в отчете об оценке итогового результата оценки стоимости недвижимости, приводит свое суждение о возможных границах интервала, в котором, по его мнению, может находиться эта стоимость, если в задании на оценку не указано иное.

В целом, методические подходы к реализации согласования результатов, не противоречивы и допускают возможность указания наряду с конкретной величиной стоимости еще и интервальных значений.

5.4. Выбор подходов и методов оценки

Применение или отказ от использования подходов в проведении оценки стоимости оцениваемого имущества регулируется федеральным законом и федеральными стандартами об оценочной деятельности, номера статей и пунктов (с контекстом) представлены ниже:

- Статья 14 «Права оценщика» - ФЗ от 29 июля 1998 г. № 135-ФЗ «Об оценочной деятельности в Российской Федерации" (в последней редакции): «Оценщик имеет право: применять самостоятельно методы проведения оценки объекта оценки в соответствии со стандартами оценки»;
- п. 24. Раздела V. Требования к проведению оценки - ФСО №1 (утв. приказом Минэкономразвития РФ от 20 мая 2015 г. N 297): «Оценщик вправе самостоятельно определять необходимость применения тех или иных подходов к оценке и конкретных методов оценки в рамках применения каждого из подходов…»;
- п. 25 Раздел VII. Подходы к оценке – ФСО №7 (утв. приказом Минэкономразвития РФ от 25 сентября 2014 г. N 611): «Оценщик вправе использовать иную методологию расчетов и самостоятельно определять метод (методы) оценки недвижимости в рамках каждого из выбранных подходов, основываясь на принципах существенности, обоснованности, однозначности, проверяемости и достаточности. При этом в отчете об оценке необходимо привести описание выбранного оценщиком метода (методов), позволяющее пользователю отчета об оценке понять логику процесса определения стоимости и соответствие выбранного оценщиком метода (методов) объекту недвижимости, принципам оценки, определяемому виду стоимости и предполагаемому использованию результатов оценки».

Применение затратного подхода для оценки стоимости земельных участков является невозможным в связи с тем, что воспроизвести земельный участок нельзя, так как он является частью земной

поверхности.

Анализ возможности использования подходов и методов оценки объекта (объектов) оценки представлен в табл. 52.

Таблица 52.

Анализ возможности использования подходов и методов оценки

Метод	Оценка возможности использования	Заключение об использовании метода	Заключение об использовании подхода
	Сравнительный (рыночный) подход		
Качественные методы оценки (относительный сравнительный анализ, метод экспертных оценок и другие методы)	При проведении настоящей оценки данный метод использовался при определении части поправок, количественное значение которых определяется в основном экспертными методами, а именно: поправки на условия рынка (в части скидки к ценам предложений).	Целесообразно использовать метод экспертных оценок в части расчета поправки на условия рынка (в части поправки к ценам предложений)	Сравнительный (рыночный) подход используется, в рамках сравнительного подхода используются метод корректировок и метод экспертных оценок (в части расчета отдельных корректировок)
Метод корректировок	Наличие информации об объектах, аналогичных объекту (объектам) оценки, позволяет рассматривать данный метод в качестве основного при проведении оценки.	Метод использовать целесообразно	
Метод регрессионного анализа	Ввиду того, что в рамках сравнительного (рыночного) подхода предполагается использовать метод корректировок, то было принято решение отказаться от использования метода регрессионного анализа.	Метод использовать не целесообразно	
Метод выделения	Ввиду того, что в рамках сравнительного (рыночного) подхода предполагается использовать метод корректировок, то было принято решение отказаться от использования метода выделения.	Метод использовать не целесообразно	
Метод распределения	Ввиду того, что в рамках сравнительного (рыночного) подхода предполагается использовать метод корректировок, то было принято решение отказаться от использования метода распределения.	Метод использовать не целесообразно	
	Доходный подход		
Метод капитализации земельной ренты	В открытых источниках по рынку земельных участков отсутствует информация об аренде земельных участков аналогичных объекту (объектам) оценки. Данное обстоятельство позволяет отказаться от использования метода капитализации земельной ренты.	Метод использовать не целесообразно	Доходный подход не используется.
Метод остатка	Метод применяется для оценки застроенных и незастроенных земельных участков. Условие применения метода - возможность застройки оцениваемого земельного участка улучшениями, приносящими доход. Ввиду отсутствия у Оценщика норм и правил застройки земельных участков в районе нахождения объекта (объектов) оценки, Оценщик принял решение об отказе в использовании метода остатка.	Метод использовать не целесообразно	
Метод предполагаемого использования	Метод применяется для оценки застроенных и незастроенных земельных участков. Условие применения метода - возможность использования земельного участка способом, приносящим доход. Ввиду отсутствия у Оценщика норм и правил застройки земельных участков в районе нахождения объекта (объектов) оценки, Оценщик принял решение об отказе в использовании метода предполагаемого использования	Метод использовать не целесообразно	

Источник: 1. Анализ Оценщика.

Таким образом, при проведении настоящей оценки для определения стоимости объекта (объектов) оценки используется сравнительный (рыночный) подход, в рамках которого используются метод корректировок и метод экспертных оценок (в части расчета отдельных корректировок).

РАЗДЕЛ VI. ОПИСАНИЕ ПРОЦЕССА ОЦЕНКИ ОБЪЕКТА (ОБЪЕКТОВ) ОЦЕНКИ

6.1. Расчет стоимости объекта (объектов) оценки сравнительным (рыночным) подходом

6.1.1 Общие положения

В соответствии с Международным стандартом финансовой отчетности (IFRS) 13 «Оценка справедливой стоимости» при рыночном подходе используются цены и другая уместная информация, генерируемая рыночными операциями с идентичными или сопоставимыми (то есть аналогичными) активами, обязательствами или группой активов и обязательств, такой как бизнес.

Согласно Федеральному стандарту оценки «Общие понятия оценки, подходы и требования к проведению оценки (ФСО № 1)» сравнительный подход – совокупность методов оценки, основанных на получении стоимости объекта оценки путем сравнения оцениваемого объекта с объектами-аналогами.

Объект-аналог – объект, сходный объекту оценки по основным экономическим, материальным, техническим и другим характеристикам, определяющим его стоимость.

Сравнительный подход рекомендуется применять, когда доступна достоверная и достаточная для анализа информация о ценах и характеристиках объектов-аналогов. При этом могут применяться как цены совершенных сделок, так и цены предложений.

В рамках сравнительного подхода применяются различные методы, основанные как на прямом сопоставлении оцениваемого объекта и объектов-аналогов, так и методы, основанные на анализе статистических данных и информации о рынке объекта оценки.

Таким образом, можно заключить, что принцип определения стоимости сравнительным подходом не противоречит принципам определения стоимости рыночным подходом.

6.1.2 Расчет стоимости объекта (объектов) оценки методом корректировок

При применении метода корректировок каждый объект-аналог сравнивается с объектом (объектами) оценки по ценообразующим факторам (элементам сравнения), выявляются различия объектов по этим факторам и цена объекта-аналога или ее удельный показатель корректируется по выявленным различиям с целью дальнейшего определения стоимости объекта оценки. При этом корректировка по каждому элементу сравнения основывается на принципе вклада этого элемента в стоимость объекта.

Оценка стоимости методом корректировок предполагает следующую последовательность действий:

1. Выбор объектов-аналогов.

2. Выбор единицы сравнения.

3. Определение элементов, по которым осуществляется сравнение объекта оценки с объектами - аналогами (далее - элементов сравнения).

4. Определение по каждому из элементов сравнения характера и степени отличий каждого аналога от оцениваемого объекта.

5. Определение по каждому из элементов сравнения корректировок цен аналогов, соответствующих характеру и степени отличий каждого аналога от оцениваемого объекта.

6. Корректировка по каждому из элементов сравнения цен каждого аналога, сглаживающая их отличия от оцениваемого объекта.

7. Расчет стоимости объекта путем обоснованного обобщения скорректированных цен аналогов.

В рамках настоящего отчета оцениваемые земельные участки были разделены на 5 групп:

1 группа – ликвидные (основные) земельные участки, площадь которых находится в диапазоне от 500 до 1 000 кв. м;

2 группа – ликвидные (основные) земельные участки, площадь которых находится в диапазоне от 1 000 до 1 500 кв. м;

3 группа – ликвидные (основные) земельные участки, площадь которых находится в диапазоне от 1 500 до 3 000 кв. м;

4 группа – неликвидные (вспомогательные) земельные участки (внутренние проезды и дороги), площадь которых находится в диапазоне от 500 до 1 000 кв. м;

5 группа – неликвидные (вспомогательные) земельные участки (внутренние проезды и дороги), площадь которых находится в диапазоне от 3 000 до 6 000 кв. м.

Классификация диапазонов площади приведена в соответствии с данными, представленными в издании «Справочник оценщика недвижимости - 2018. Земельные участки. Часть 2. Физические

характеристики объекта. Характеристики, отражающие функциональное назначение объекта. Передаваемые имущественные права. Скидки на торг. Коэффициенты капитализации. Под редакцией Лейфера Л.А.», Нижний Новгород, 2018 год.

Выбор объектов-аналогов.

В качестве базы для отбора объектов-аналогов использовались объекты анализа, представленные в разделе 3.2.3.

Выбор объектов-аналогов проводился с учетом следующих критериев:

1. Соответствие объектов-аналогов критерию «площадь».

2. Минимальное значение удельной стоимости объекта в соответствии с принципом замещения.[2]

Результаты выбора объектов-аналогов для объектов оценки (групп земельных участков), используемых в дальнейших расчетах, представлены в табл. 53, 54.

Таблица 53.

Результаты выбора объектов-аналогов для оцениваемых объектов недвижимости, относящихся к группе 1 и группе 4

Объект-аналог	Объект анализа	Цена объекта анализа, руб./кв. м	Удельная цена объекта анализа, руб./кв. м	Площадь объекта, кв. м
Объект-аналог 1	Объект анализа 1	1 900 000	2 171	875,0
Объект-аналог 2	Объект анализа 11	2 250 000	2 389	942,0
Объект-аналог 3	Объект анализа 13	2 050 000	2 176	942,0
Объект-аналог 4	Объект анализа 14	1 950 000	2 070	942,0
Объект-аналог 5	Объект анализа 16	2 050 000	2 176	942,0
Объект-аналог 6	Объект анализа 19	1 250 000	2 500	500,0
Объект-аналог 7	Объект анализа 20	1 500 000	2 500	600,0

Источник: 1. Расчеты Оценщика 2. Анализ Оценщика.

Таблица 54.

Результаты выбора объектов-аналогов для оцениваемых объектов недвижимости, относящихся к группе 2, группе 3 и группе 5

Объект-аналог	Объект анализа	Цена объекта анализа, руб./кв. м	Удельная цена объекта анализа, руб./кв. м	Площадь объекта, кв. м
Объект-аналог 1	Объект анализа 5	2 650 000	2 208	1 200,0
Объект-аналог 2	Объект анализа 6	2 200 000	2 200	1 000,0
Объект-аналог 3	Объект анализа 12	2 550 000	2 257	1 130,0
Объект-аналог 4	Объект анализа 15	3 100 000	2 197	1 411,0
Объект-аналог 5	Объект анализа 17	2 700 000	2 184	1 236,0
Объект-аналог 6	Объект анализа 18	2 500 000	1 972	1 268,0

Источник: 1. Расчеты Оценщика 2. Анализ Оценщика.

Определение единицы сравнения

Для объектов недвижимости наиболее распространенными единицами сравнения цены продажи являются удельные единицы измерения цены – цена одного квадратного метра.

Значение данного параметра определялось на основе зависимости следующего вида:

$$C_{уд.} = \frac{C}{S_{об.}},$$

где:

C - общая цена объекта, предлагаемого к продаже, руб.;

$S_{ЗУ}$ - площадь объекта, кв. м.

Таким образом, в качестве единицы сравнения принята единица измерения - 1 кв. м объекта. Выбор данной единицы сравнения обусловлен:

- выбором данной единицы в качестве основной при организации учета объектов недвижимости;
- возможностью определить площадь любого объекта недвижимости в кв. м.

Определение элементов сравнения

При проведении настоящей оценки объекты-аналоги и объект (объекты) оценки сравнивались по следующим характеристикам:

[2] **Принцип замещения** гласит, что рациональный покупатель не заплатит за объект оценки больше минимальной удельной цены, взимаемой за другую собственность, обладающую такой же полезностью.

1. Передаваемые имущественные права, ограничения (обременения) этих прав.
2. Условия финансирования.
3. Условия продажи.
4. Условия рынка (в части отношения даты оценки и дат оферт).
5. Условия рынка (в части скидки к ценам предложений).
6. Вид использования и (или) зонирование:
   - категория объекта;
   - разрешенное использование объекта.
7. Местоположение, а именно:
   - адрес объекта;
   - типовая территориальная зона в пределах региона;
   - типовая территориальная зона в пределах города;
   - удаление от МКАД;
   - расположение внутри поселка.
8. Физические характеристики:
   - площадь;
   - наличие коммуникаций;
   - рельеф объекта;
   - форма объекта.
9. Экономические характеристики:
   - уровень операционных расходов;
   - условия аренды;
   - состав арендаторов;
   - иные характеристики.
10. Наличие движимого имущества, не связанного с недвижимостью.
11. Другие характеристики:
    - наличие подъездных дорог;
    - наличие факторов, повышающих стоимость объектов;
    - сведения о близости к объектам, нарушающим экологию местности;
    - обеспеченность собственными внутренними автодорогами и площадками с твердым покрытием;
    - наличие ограждения по периметру деревянным или металлическим забором;
    - наличие системы освещения территории;
    - наличие охраны территории.

Сравнение объектов оценки, относящихся к группе 1-5 и объектов-аналогов представлено в табл. 55-59.

Таблица 55.

Сравнение объектов оценки, относящихся к группе 1 и объектов-аналогов

Элементы сравнения	Объекты оценки	Объект-аналог 1	Объект-аналог 2	Объект-аналог 3	Объект-аналог 4	Объект-аналог 5	Объект-аналог 6	Объект-аналог 7	Результаты сравнения
Передаваемые имущественные права, ограничения (обременения) этих прав	собственность	право собственности	право собственности	право собственности	право собственности	право собственности	право собственности	право собственности	Отличий нет, корректировка не проводилась
Условия финансирования	полная оплата	полная оплата	полная оплата	полная оплата	полная оплата	полная оплата	полная оплата	полная оплата	Отличий нет, корректировка не проводилась
Условия продажи	розничная продажа	розничная продажа	розничная продажа	розничная продажа	розничная продажа	розничная продажа	розничная продажа	розничная продажа	Отличий нет, корректировка не проводилась
Условия рынка (в части отношения даты оценки и дат оферт)	дата оценки	актуально на дату оценки	актуально на дату оценки	актуально на дату оценки	актуально на дату оценки	актуально на дату оценки	актуально на дату оценки	актуально на дату оценки	Отличий нет, корректировка не проводилась
Условия рынка (в части скидки к ценам предложений)	приравниваетс я к сделке	оферта	оферта	оферта	оферта	оферта	оферта	оферта	Отличия существенные, вводится поправка на условия рынка (в части скидки к ценам предложений)
Вид использования и (или) зонирование									

Элементы сравнения	Объекты оценки	Объект-аналог 1	Объект-аналог 2	Объект-аналог 3	Объект-аналог 4	Объект-аналог 5	Объект-аналог 6	Объект-аналог 7	Результаты сравнения
- категория	*земли населенных пунктов*	*земли сельскохозяйственного назначения*	*земли сельскохозяйственного назначения*	*земли сельскохозяйственного назначения*	*земли сельскохозяйственного назначения*	*земли сельскохозяйственного назначения*	*земли сельскохозяйственного назначения*	*земли сельскохозяйственного назначения*	
- разрешенное использование	*для личного подсобного хозяйства*	*для дачного строительства*	*для дачного строительства*	*для дачного строительства*	*для дачного строительства*	*для дачного строительства*	*для дачного строительства*	*для дачного строительства*	
Совокупная оценка вида разрешенного использования *	***земельные участки под ИЖС***	***земельный участок под ИЖС***	***земельный участок под ИЖС***	***земельный участок под ИЖС***	***земельный участок под ИЖС***	***земельный участок под ИЖС***	***земельный участок под ИЖС***	***земельный участок под ИЖС***	*Отличий нет, корректировка не проводилась*
Местоположение:									
- адрес объекта	*Московская область, р-н Щелковский, Севернее п. Краснознаменский, южнее р. Клязьма, на поле № 21*	*Московская область, р-н Щелковский, на землях СПК "Агрофирма Жегалово" (поселок "Дачный-2)*	*Московская область, р-н Щелковский, на землях СПК "Агрофирма Жегалово" (поселок "Дачный-2)*	*Московская область, р-н Щелковский, на землях СПК "Агрофирма Жегалово" (поселок "Дачный-2)*	*Московская область, р-н Щелковский, на землях СПК "Агрофирма Жегалово" (поселок "Дачный-2)*	*Московская область, р-н Щелковский, на землях СПК "Агрофирма Жегалово" (поселок "Дачный-2)*	*Московская область, р-н Щелковский, на землях СПК "Агрофирма Жегалово" (поселок "Дачный-2)*	*Московская область, р-н Щелковский, на землях СПК "Агрофирма Жегалово" (поселок "Дачный-2)*	*Отличий нет, корректировка не проводилась*
- типовая территориальная зона в пределах региона	*в пределах от 16 до 30 км от МКАД*	*в пределах от 16 до 30 км от МКАД*	*в пределах от 16 до 30 км от МКАД*	*в пределах от 16 до 30 км от МКАД*	*в пределах от 16 до 30 км от МКАД*	*в пределах от 16 до 30 км от МКАД*	*в пределах от 16 до 30 км от МКАД*	*в пределах от 16 до 30 км от МКАД*	*Отличий нет, корректировка не проводилась*
- типовая территориальная зона в пределах города	*не определялась*	*не определялась*	*не определялась*	*не определялась*	*не определялась*	*не определялась*	*не определялась*	*не определялась*	*Отличий нет, корректировка не проводилась*
- удаление от МКАД, км	*20*	*20*	*20*	*20*	*20*	*20*	*20*	*20*	*Отличий нет, корректировка не проводилась*
Физические характеристики:									
- площадь, кв. м	*500,0*	*875,0*	*942,0*	*942,0*	*942,0*	*942,0*	*500,0*	*600,0*	*Отличия не существенные, корректировка не проводилась, т.к. объекты находятся в одинаковом диапазоне площади «до 1 500 кв. м»*
- наличие коммуникаций	*электричество по границе (нет)*	*электричество, газ по границе (нет)*	*электричество, газ по границе (нет)*	*электричество, газ по границе (нет)*	*электричество, газ по границе (нет)*	*электричество, газ по границе (нет)*	*электричество, газ по границе (нет)*	*электричество, газ по границе (нет)*	*Отличий нет, корректировка не проводилась*
- рельеф объекта	*ровный*	*ровный*	*ровный*	*ровный*	*ровный*	*ровный*	*ровный*	*ровный*	*Отличий нет, корректировка не проводилась*
- форма объекта	*правильная*	*правильная*	*правильная*	*правильная*	*правильная*	*правильная*	*правильная*	*правильная*	*Отличий нет, корректировка не проводилась*
Экономические характеристики									
- уровень операционных расходов	*земельный налог в соответствии с действующим законодательством*	*земельный налог в соответствии с действующим законодательством*	*земельный налог в соответствии с действующим законодательством*	*земельный налог в соответствии с действующим законодательством*	*земельный налог в соответствии с действующим законодательством*	*земельный налог в соответствии с действующим законодательством*	*земельный налог в соответствии с действующим законодательством*	*земельный налог в соответствии с действующим законодательством*	*Отличий нет, корректировка не проводилась*
- условия аренды	*нет данных*	*нет данных*	*нет данных*	*нет данных*	*нет данных*	*нет данных*	*нет данных*	*нет данных*	*Отличий нет, корректировка не проводилась*
- состав арендаторов	*нет данных*	*нет данных*	*нет данных*	*нет данных*	*нет данных*	*нет данных*	*нет данных*	*нет данных*	*Отличий нет, корректировка не проводилась*
- иные характеристики	*нет данных*	*нет данных*	*нет данных*	*нет данных*	*нет данных*	*нет данных*	*нет данных*	*нет данных*	*Отличий нет, корректировка не проводилась*
Наличие движимого имущества, не связанного с недвижимостью	отсутствует	отсутствует	отсутствует	отсутствует	отсутствует	отсутствует	отсутствует	отсутствует	Отличий нет, корректировка не проводилась
Другие характеристики									
- наличие подъездных дорог	*есть*	*есть*	*есть*	*есть*	*есть*	*есть*	*есть*	*есть*	*Отличий нет, корректировка не проводилась*
- наличие факторов, повышающих стоимость объектов.	*близость водоёма (р. Клязьма)*	*близость водоёма (р. Клязьма)*	*близость водоёма (р. Клязьма)*	*близость водоёма (р. Клязьма)*	*близость водоёма (р. Клязьма)*	*близость водоёма (р. Клязьма)*	*близость водоёма (р. Клязьма)*	*близость водоёма (р. Клязьма)*	*Отличий нет, корректировка не проводилась*
- сведения о близости к объектам, нарушающим экологию местности	*нет*	*нет*	*нет*	*нет*	*нет*	*нет*	*нет*	*нет*	*Отличий нет, корректировка не проводилась*
- сведения о близости к объектам,	*нет*	*нет*	*нет*	*нет*	*нет*	*нет*	*нет*	*нет*	*Отличий нет, корректировка не проводилась*

Элементы сравнения	Объекты оценки	Объект-аналог 1	Объект-аналог 2	Объект-аналог 3	Объект-аналог 4	Объект-аналог 5	Объект-аналог 6	Объект-аналог 7	Результаты сравнения
нарушающим экологию местности									
-обеспеченность собственными внутренними автодорогами и площадками с твердым покрытием	*нет*	*в наличии*	*в наличии*	*в наличии*	*в наличии*	*в наличии*	*в наличии*	*в наличии*	*Отличия существенные. Вводится соответствующая поправка (корректировка).*
- наличие ограждения по периметру деревянным или металлическим забором	*нет*	*в наличии (с 2-х сторон)*	*в наличии (с 2-х сторон)*	*в наличии (с 2-х сторон)*	*в наличии (с 2-х сторон)*	*в наличии (с 2-х сторон)*	*в наличии (с 2-х сторон)*	*в наличии (с 2-х сторон)*	*Отличия существенные. Вводится соответствующая поправка (корректировка).*
- наличие системы освещения территории	*нет*	*в наличии*	*в наличии*	*в наличии*	*в наличии*	*в наличии*	*в наличии*	*в наличии*	*Отличия существенные. Вводится соответствующая поправка (корректировка).*
- наличие охраны территории	*нет*	*в наличии*	*в наличии*	*в наличии*	*в наличии*	*в наличии*	*в наличии*	*в наличии*	*Отличия существенные. Вводится соответствующая поправка (корректировка).*

Источник: 1. Анализ Оценщика.

Внесение корректировок

Анализ данных представленных в табл. 55 показывает, что к удельной цене объектов-аналогов необходимо внести следующие поправки:

- поправку на условия рынка (в части скидки к ценам предложений);
- поправку на другие характеристики (в части обеспеченности собственными внутренними автодорогами и площадками с твердым покрытием; наличия ограждения по периметру деревянным или металлическим забором; наличия системы освещения территории; наличия охраны территории).

Таблица 56.

Сравнение объектов оценки, относящихся к группе 2 и объектов-аналогов

Элементы сравнения	Объекты оценки	Объект-аналог 1	Объект-аналог 2	Объект-аналог 3	Объект-аналог 4	Объект-аналог 5	Объект-аналог 6	Результаты сравнения
Передаваемые имущественные права, ограничения (обременения) этих прав	собственность	право собственности	право собственности	право собственности	право собственности	право собственности	право собственности	Отличий нет, корректировка не проводилась
Условия финансирования	полная оплата	полная оплата	полная оплата	полная оплата	полная оплата	полная оплата	полная оплата	Отличий нет, корректировка не проводилась
Условия продажи	розничная продажа	розничная продажа	розничная продажа	розничная продажа	розничная продажа	розничная продажа	розничная продажа	Отличий нет, корректировка не проводилась
Условия рынка (в части отношения даты оценки и дат оферт)	дата оценки	актуально на дату оценки	актуально на дату оценки	актуально на дату оценки	актуально на дату оценки	актуально на дату оценки	актуально на дату оценки	Отличий нет, корректировка не проводилась
Условия рынка (в части скидки к ценам предложений)	приравнивается к сделке	оферта	оферта	оферта	оферта	оферта	оферта	Отличия существенные, вводится поправка на условия рынка (в части скидки к ценам предложений)
Вид использования и (или) зонирование								
- категория	*земли населенных пунктов*	*земли сельскохозяйственного назначения*	*земли сельскохозяйственного назначения*	*земли сельскохозяйственного назначения*	*земли сельскохозяйственного назначения*	*земли сельскохозяйственного назначения*	*земли сельскохозяйственного назначения*	
- разрешенное использование	*для личного подсобного хозяйства*	*для дачного строительства*	*для дачного строительства*	*для дачного строительства*	*для дачного строительства*	*для дачного строительства*	*для дачного строительства*	
Совокупная оценка вида разрешенного использования *	***земельные участки под ИЖС***	***земельный участок под ИЖС***	***земельный участок под ИЖС***	***земельный участок под ИЖС***	***земельный участок под ИЖС***	***земельный участок под ИЖС***	***земельный участок под ИЖС***	*Отличий нет, корректировка не проводилась*
Местоположение:								
- адрес объекта	*Московская область, р-н Щелковский, Севернее п. Краснознаменский, южнее р. Клязьма, на поле № 21*	*Московская область, р-н Щелковский, на землях СПК "Агрофирма Жегалово" (поселок "Дачный-2)*	*Московская область, р-н Щелковский, на землях СПК "Агрофирма Жегалово" (поселок "Дачный-2)*	*Московская область, р-н Щелковский, на землях СПК "Агрофирма Жегалово" (поселок "Дачный-2)*	*Московская область, р-н Щелковский, на землях СПК "Агрофирма Жегалово" (поселок "Дачный-2)*	*Московская область, р-н Щелковский, на землях СПК "Агрофирма Жегалово" (поселок "Дачный-2)*	*Московская область, р-н Щелковский, на землях СПК "Агрофирма Жегалово" (поселок "Дачный-2)*	*Отличий нет, корректировка не проводилась*
- типовая территориальная зона	*в пределах от 16 до 30 км от*	*в пределах от 16 до 30 км от*	*в пределах от 16 до 30 км от*	*в пределах от 16 до 30 км от*	*в пределах от 16 до 30 км от*	*в пределах от 16 до 30 км от*	*в пределах от 16 до 30 км от*	*Отличий нет, корректировка не*

Элементы сравнения	Объекты оценки	Объект-аналог 1	Объект-аналог 2	Объект-аналог 3	Объект-аналог 4	Объект-аналог 5	Объект-аналог 6	Результаты сравнения
в пределах региона	*МКАД*	*МКАД*	*МКАД*	*МКАД*	*МКАД*	*МКАД*	*МКАД*	*проводилась*
- типовая территориальная зона в пределах города	*не определялась*	*не определялась*	*не определялась*	*не определялась*	*не определялась*	*не определялась*	*не определялась*	*Отличий нет, корректировка не проводилась*
- удаление от МКАД, км	*20*	*20*	*20*	*20*	*20*	*20*	*20*	*Отличий нет, корректировка не проводилась*
Физические характеристики:								
- площадь, кв. м	*1 070,0*	*1 200,0*	*1 000,0*	*1 130,0*	*1 411,0*	*1 236,0*	*1 268,0*	*Отличия не существенные, корректировка не проводилась, т.к. объекты находятся в одинаковом диапазоне площади «до 1 500 кв. м»*
- наличие коммуникаций	*электричество по границе (нет)*	*электричество, газ по границе (нет)*	*электричество, газ по границе (нет)*	*электричество, газ по границе (нет)*	*электричество, газ по границе (нет)*	*электричество, газ по границе (нет)*	*электричество, газ по границе (нет)*	*Отличий нет, корректировка не проводилась*
- рельеф объекта	*ровный*	*ровный*	*ровный*	*ровный*	*ровный*	*ровный*	*ровный*	*Отличий нет, корректировка не проводилась*
- форма объекта	*правильная*	*правильная*	*правильная*	*правильная*	*правильная*	*правильная*	*правильная*	*Отличий нет, корректировка не проводилась*
Экономические характеристики								
- уровень операционных расходов	*земельный налог в соответствии с действующим законодательством*	*земельный налог в соответствии с действующим законодательством*	*земельный налог в соответствии с действующим законодательством*	*земельный налог в соответствии с действующим законодательством*	*земельный налог в соответствии с действующим законодательством*	*земельный налог в соответствии с действующим законодательством*	*земельный налог в соответствии с действующим законодательством*	*Отличий нет, корректировка не проводилась*
- условия аренды	*нет данных*	*нет данных*	*нет данных*	*нет данных*	*нет данных*	*нет данных*	*нет данных*	*Отличий нет, корректировка не проводилась*
- состав арендаторов	*нет данных*	*нет данных*	*нет данных*	*нет данных*	*нет данных*	*нет данных*	*нет данных*	*Отличий нет, корректировка не проводилась*
- иные характеристики	*нет данных*	*нет данных*	*нет данных*	*нет данных*	*нет данных*	*нет данных*	*нет данных*	*Отличий нет, корректировка не проводилась*
Наличие движимого имущества, не связанного с недвижимостью	отсутствует	отсутствует	отсутствует	отсутствует	отсутствует	отсутствует	отсутствует	Отличий нет, корректировка не проводилась
Другие характеристики								
- наличие подъездных дорог	*есть*	*есть*	*есть*	*есть*	*есть*	*есть*	*есть*	*Отличий нет, корректировка не проводилась*
- наличие факторов, повышающих стоимость объектов.	*близость водоёма (р. Клязьма)*	*близость водоёма (р. Клязьма)*	*близость водоёма (р. Клязьма)*	*близость водоёма (р. Клязьма)*	*близость водоёма (р. Клязьма)*	*близость водоёма (р. Клязьма)*	*близость водоёма (р. Клязьма)*	*Отличий нет, корректировка не проводилась*
- сведения о близости к объектам, нарушающим экологию местности	*нет*	*нет*	*нет*	*нет*	*нет*	*нет*	*нет*	*Отличий нет, корректировка не проводилась*
- сведения о близости к объектам, нарушающим экологию местности	*нет*	*нет*	*нет*	*нет*	*нет*	*нет*	*нет*	*Отличий нет, корректировка не проводилась*
-обеспеченность собственными внутренними автодорогами и площадками с твердым покрытием	*нет*	*в наличии*	*в наличии*	*в наличии*	*в наличии*	*в наличии*	*в наличии*	*Отличия существенные. Вводится соответствующая поправка (корректировка).*
- наличие ограждения по периметру деревянным или металлическим забором	*нет*	*в наличии (с 2-х сторон)*	*в наличии (с 2-х сторон)*	*в наличии (с 2-х сторон)*	*в наличии (с 2-х сторон)*	*в наличии (с 2-х сторон)*	*в наличии (с 2-х сторон)*	*Отличия существенные. Вводится соответствующая поправка (корректировка).*
- наличие системы освещения территории	*нет*	*в наличии*	*в наличии*	*в наличии*	*в наличии*	*в наличии*	*в наличии*	*Отличия существенные. Вводится соответствующая поправка (корректировка).*
- наличие охраны территории	*нет*	*в наличии*	*в наличии*	*в наличии*	*в наличии*	*в наличии*	*в наличии*	*Отличия существенные. Вводится соответствующая поправка (корректировка).*

Источник: 1. Анализ Оценщика.

Внесение корректировок

Анализ данных представленных в табл. 56 показывает, что к удельной цене объектов-аналогов необходимо внести следующие поправки:

- поправку на условия рынка (в части скидки к ценам предложений);
- поправку на другие характеристики (в части в обеспеченности собственными внутренними автодорогами и площадками с твердым покрытием; наличия ограждения по периметру деревянным или металлическим забором; наличия системы освещения территории; наличия охраны территории).

Таблица 57.

Сравнение объектов оценки, относящихся к группе 3 и объектов-аналогов

Элементы сравнения	Объекты оценки	Объект-аналог 1	Объект-аналог 2	Объект-аналог 3	Объект-аналог 4	Объект-аналог 5	Объект-аналог 6	Результаты сравнения
Передаваемые имущественные права, ограничения (обременения) этих прав	собственность	право собственности	право собственности	право собственности	право собственности	право собственности	право собственности	Отличий нет, корректировка не проводилась
Условия финансирования	полная оплата	полная оплата	полная оплата	полная оплата	полная оплата	полная оплата	полная оплата	Отличий нет, корректировка не проводилась
Условия продажи	розничная продажа	розничная продажа	розничная продажа	розничная продажа	розничная продажа	розничная продажа	розничная продажа	Отличий нет, корректировка не проводилась
Условия рынка (в части отношения даты оценки и дат оферт)	дата оценки	актуально на дату оценки	актуально на дату оценки	актуально на дату оценки	актуально на дату оценки	актуально на дату оценки	актуально на дату оценки	Отличий нет, корректировка не проводилась
Условия рынка (в части скидки к ценам предложений)	приравнивается к сделке	оферта	оферта	оферта	оферта	оферта	оферта	Отличия существенные, вводится поправка на условия рынка (в части скидки к ценам предложений)
Вид использования и (или) зонирование								
- категория	*земли населенных пунктов*	*земли сельскохозяйственного назначения*	*земли сельскохозяйственного назначения*	*земли сельскохозяйственного назначения*	*земли сельскохозяйственного назначения*	*земли сельскохозяйственного назначения*	*земли сельскохозяйственного назначения*	
- разрешенное использование	*для личного подсобного хозяйства*	*для дачного строительства*	*для дачного строительства*	*для дачного строительства*	*для дачного строительства*	*для дачного строительства*	*для дачного строительства*	
Совокупная оценка вида разрешенного использования *	***земельные участки под ИЖС***	***земельный участок под ИЖС***	***земельный участок под ИЖС***	***земельный участок под ИЖС***	***земельный участок под ИЖС***	***земельный участок под ИЖС***	***земельный участок под ИЖС***	*Отличий нет, корректировка не проводилась*
Местоположение:								
- адрес объекта	*Московская область, р-н Щелковский, Севернее п. Краснознаменский, южнее р. Клязьма, на поле № 21*	*Московская область, р-н Щелковский, на землях СПК "Агрофирма Жегалово" (поселок "Дачный-2)*	*Московская область, р-н Щелковский, на землях СПК "Агрофирма Жегалово" (поселок "Дачный-2)*	*Московская область, р-н Щелковский, на землях СПК "Агрофирма Жегалово" (поселок "Дачный-2)*	*Московская область, р-н Щелковский, на землях СПК "Агрофирма Жегалово" (поселок "Дачный-2)*	*Московская область, р-н Щелковский, на землях СПК "Агрофирма Жегалово" (поселок "Дачный-2)*	*Московская область, р-н Щелковский, на землях СПК "Агрофирма Жегалово" (поселок "Дачный-2)*	*Отличий нет, корректировка не проводилась*
- типовая территориальная зона в пределах региона	*в пределах от 16 до 30 км от МКАД*	*в пределах от 16 до 30 км от МКАД*	*в пределах от 16 до 30 км от МКАД*	*в пределах от 16 до 30 км от МКАД*	*в пределах от 16 до 30 км от МКАД*	*в пределах от 16 до 30 км от МКАД*	*в пределах от 16 до 30 км от МКАД*	*Отличий нет, корректировка не проводилась*
- типовая территориальная зона в пределах города	*не определялась*	*не определялась*	*не определялась*	*не определялась*	*не определялась*	*не определялась*	*не определялась*	*Отличий нет, корректировка не проводилась*
- удаление от МКАД, км	*20*	*20*	*20*	*20*	*20*	*20*	*20*	*Отличий нет, корректировка не проводилась*
Физические характеристики:								
- площадь, кв. м	*2 200,0*	*1 200,0*	*1 000,0*	*1 130,0*	*1 411,0*	*1 236,0*	*1 268,0*	*Отличия существенные, вводится корректировка, т.к. объекты находятся в различных диапазонах площади «до 1 500 кв. м» и «от 1 500 до 3 000 кв. м»*
- наличие коммуникаций	*электричество по границе (нет)*	*электричество, газ по границе (нет)*	*электричество, газ по границе (нет)*	*электричество, газ по границе (нет)*	*электричество, газ по границе (нет)*	*электричество, газ по границе (нет)*	*электричество, газ по границе (нет)*	*Отличий нет, корректировка не проводилась*
- рельеф объекта	*ровный*	*ровный*	*ровный*	*ровный*	*ровный*	*ровный*	*ровный*	*Отличий нет, корректировка не проводилась*
- форма объекта	*правильная*	*правильная*	*правильная*	*правильная*	*правильная*	*правильная*	*правильная*	*Отличий нет, корректировка не проводилась*
Экономические характеристики								

Элементы сравнения	Объекты оценки	Объект-аналог 1	Объект-аналог 2	Объект-аналог 3	Объект-аналог 4	Объект-аналог 5	Объект-аналог 6	Результаты сравнения
- уровень операционных расходов	*земельный налог в соответствии с действующим законодательством*	*земельный налог в соответствии с действующим законодательством*	*земельный налог в соответствии с действующим законодательством*	*земельный налог в соответствии с действующим законодательством*	*земельный налог в соответствии с действующим законодательством*	*земельный налог в соответствии с действующим законодательством*	*земельный налог в соответствии с действующим законодательством*	*Отличий нет, корректировка не проводилась*
- условия аренды	*нет данных*	*нет данных*	*нет данных*	*нет данных*	*нет данных*	*нет данных*	*нет данных*	*Отличий нет, корректировка не проводилась*
- состав арендаторов	*нет данных*	*нет данных*	*нет данных*	*нет данных*	*нет данных*	*нет данных*	*нет данных*	*Отличий нет, корректировка не проводилась*
- иные характеристики	*нет данных*	*нет данных*	*нет данных*	*нет данных*	*нет данных*	*нет данных*	*нет данных*	*Отличий нет, корректировка не проводилась*
Наличие движимого имущества, не связанного с недвижимостью	отсутствует	отсутствует	отсутствует	отсутствует	отсутствует	отсутствует	отсутствует	Отличий нет, корректировка не проводилась
Другие характеристики								
- наличие подъездных дорог	*есть*	*есть*	*есть*	*есть*	*есть*	*есть*	*есть*	*Отличий нет, корректировка не проводилась*
- наличие факторов, повышающих стоимость объектов.	*близость водоёма (р. Клязьма)*	*близость водоёма (р. Клязьма)*	*близость водоёма (р. Клязьма)*	*близость водоёма (р. Клязьма)*	*близость водоёма (р. Клязьма)*	*близость водоёма (р. Клязьма)*	*близость водоёма (р. Клязьма)*	*Отличий нет, корректировка не проводилась*
- сведения о близости к объектам, нарушающим экологию местности	*нет*	*нет*	*нет*	*нет*	*нет*	*нет*	*нет*	*Отличий нет, корректировка не проводилась*
- сведения о близости к объектам, нарушающим экологию местности	*нет*	*нет*	*нет*	*нет*	*нет*	*нет*	*нет*	*Отличий нет, корректировка не проводилась*
-обеспеченность собственными внутренними автодорогами и площадками с твердым покрытием	*нет*	*в наличии*	*в наличии*	*в наличии*	*в наличии*	*в наличии*	*в наличии*	*Отличия существенные. Вводится соответствующая поправка (корректировка).*
- наличие ограждения по периметру деревянным или металлическим забором	*нет*	*в наличии (с 2-х сторон)*	*в наличии (с 2-х сторон)*	*в наличии (с 2-х сторон)*	*в наличии (с 2-х сторон)*	*в наличии (с 2-х сторон)*	*в наличии (с 2-х сторон)*	*Отличия существенные. Вводится соответствующая поправка (корректировка).*
- наличие системы освещения территории	*нет*	*в наличии*	*в наличии*	*в наличии*	*в наличии*	*в наличии*	*в наличии*	*Отличия существенные. Вводится соответствующая поправка (корректировка).*
- наличие охраны территории	*нет*	*в наличии*	*в наличии*	*в наличии*	*в наличии*	*в наличии*	*в наличии*	*Отличия существенные. Вводится соответствующая поправка (корректировка).*

Источник: 1. Анализ Оценщика.

Внесение корректировок

Анализ данных представленных в табл. 57 показывает, что к удельной цене объектов-аналогов необходимо внести следующие поправки:

- поправку на условия рынка (в части скидки к ценам предложений);
- площадь на физические характеристики (в части площади объекта);
- поправку на другие характеристики (в части обеспеченности собственными внутренними автодорогами и площадками с твердым покрытием; наличия ограждения по периметру деревянным или металлическим забором; наличия системы освещения территории; наличия охраны территории).

Таблица 58.

Сравнение объектов оценки, относящихся к группе 4 и объектов-аналогов

Элементы сравнения	Объекты оценки	Объект-аналог 1	Объект-аналог 2	Объект-аналог 3	Объект-аналог 4	Объект-аналог 5	Объект-аналог 6	Объект-аналог 7	Результаты сравнения
Передаваемые имущественные права, ограничения (обременения) этих прав	собственность	право собственности	право собственности	право собственности	право собственности	право собственности	право собственности	право собственности	Отличий нет, корректировка не проводилась
Условия финансирования	полная оплата	полная оплата	полная оплата	полная оплата	полная оплата	полная оплата	полная оплата	полная оплата	Отличий нет, корректировка не проводилась
Условия продажи	розничная продажа	розничная продажа	розничная продажа	розничная продажа	розничная продажа	розничная продажа	розничная продажа	розничная продажа	Отличий нет, корректировка не

Элементы сравнения	Объекты оценки	Объект-аналог 1	Объект-аналог 2	Объект-аналог 3	Объект-аналог 4	Объект-аналог 5	Объект-аналог 6	Объект-аналог 7	Результаты сравнения
									проводилась
Условия рынка (в части отношения даты оценки и дат оферт)	дата оценки	актуально на дату оценки	актуально на дату оценки	актуально на дату оценки	актуально на дату оценки	актуально на дату оценки	актуально на дату оценки	актуально на дату оценки	Отличий нет, корректировка не проводилась
Условия рынка (в части скидки к ценам предложений)	приравниваетс я к сделке	оферта	оферта	оферта	оферта	оферта	оферта	оферта	Отличия существенные, вводится поправка на условия рынка (в части скидки к ценам предложений)
Вид использования и (или) зонирование									
- категория	*земли населенных пунктов*	*земли сельскохозяйс твенного назначения*	*земли сельскохозяйс твенного назначения*	*земли сельскохозяйс твенного назначения*	*земли сельскохозяйс твенного назначения*	*земли сельскохозяйс твенного назначения*	*земли сельскохозяйс твенного назначения*	*земли сельскохозяйс твенного назначения*	
- разрешенное использование	*для личного подсобного хозяйства*	*для дачного строительств а*	*для дачного строительств а*	*для дачного строительств а*	*для дачного строительств а*	*для дачного строительств а*	*для дачного строительств а*	*для дачного строительств а*	
Совокупная оценка вида разрешенного использования *	***земельные участки под ИЖС***	***земельный участок под внутренние проезды и дороги***	***земельный участок под ИЖС***	***земельный участок под ИЖС***	***земельный участок под ИЖС***	***земельный участок под ИЖС***	***земельный участок под ИЖС***	***земельный участок под ИЖС***	*Отличия существенные, вводится поправка на разрешенное использование.*
Местоположение:									
- адрес объекта	*Московская область, р-н Щелковский, Севернее п. Краснознаменс кий, южнее р. Клязьма, на поле № 21*	*Московская область, р-н Щелковский, на землях СПК "Агрофирма Жегалово" (поселок "Дачный-2)*	*Московская область, р-н Щелковский, на землях СПК "Агрофирма Жегалово" (поселок "Дачный-2)*	*Московская область, р-н Щелковский, на землях СПК "Агрофирма Жегалово" (поселок "Дачный-2)*	*Московская область, р-н Щелковский, на землях СПК "Агрофирма Жегалово" (поселок "Дачный-2)*	*Московская область, р-н Щелковский, на землях СПК "Агрофирма Жегалово" (поселок "Дачный-2)*	*Московская область, р-н Щелковский, на землях СПК "Агрофирма Жегалово" (поселок "Дачный-2)*	*Московская область, р-н Щелковский, на землях СПК "Агрофирма Жегалово" (поселок "Дачный-2)*	*Отличий нет, корректировка не проводилась*
- типовая территориальная зона в пределах региона	*в пределах от 16 до 30 км от МКАД*	*в пределах от 16 до 30 км от МКАД*	*в пределах от 16 до 30 км от МКАД*	*в пределах от 16 до 30 км от МКАД*	*в пределах от 16 до 30 км от МКАД*	*в пределах от 16 до 30 км от МКАД*	*в пределах от 16 до 30 км от МКАД*	*в пределах от 16 до 30 км от МКАД*	*Отличий нет, корректировка не проводилась*
- типовая территориальная зона в пределах города	*не определялась*	*не определялась*	*не определялась*	*не определялась*	*не определялась*	*не определялась*	*не определялась*	*не определялась*	*Отличий нет, корректировка не проводилась*
- удаление от МКАД, км	*20*	*20*	*20*	*20*	*20*	*20*	*20*	*20*	*Отличий нет, корректировка не проводилась*
Физические характеристики:									
- площадь, кв. м	*745,0*	*875,0*	*942,0*	*942,0*	*942,0*	*942,0*	*500,0*	*600,0*	*Отличия не существенные, корректировка не проводилась, т.к. объекты находятся в одинаковом диапазоне площади «до 1 500 кв. м»*
- наличие коммуникаций	*электричеств о по границе (нет)*	*электричеств о, газ по границе (нет)*	*электричеств о, газ по границе (нет)*	*электричеств о, газ по границе (нет)*	*электричеств о, газ по границе (нет)*	*электричеств о, газ по границе (нет)*	*электричеств о, газ по границе (нет)*	*электричеств о, газ по границе (нет)*	*Отличий нет, корректировка не проводилась*
- рельеф объекта	*ровный*	*ровный*	*ровный*	*ровный*	*ровный*	*ровный*	*ровный*	*ровный*	*Отличий нет, корректировка не проводилась*
- форма объекта	*правильная*	*правильная*	*правильная*	*правильная*	*правильная*	*правильная*	*правильная*	*правильная*	*Отличий нет, корректировка не проводилась*
Экономические характеристики									
- уровень операционных расходов	*земельный налог в соответствии с действующим законодательс твом*	*земельный налог в соответствии с действующим законодательс твом*	*земельный налог в соответствии с действующим законодательс твом*	*земельный налог в соответствии с действующим законодательс твом*	*земельный налог в соответствии с действующим законодательс твом*	*земельный налог в соответствии с действующим законодательс твом*	*земельный налог в соответствии с действующим законодательс твом*	*земельный налог в соответствии с действующим законодательс твом*	*Отличий нет, корректировка не проводилась*
- условия аренды	*нет данных*	*нет данных*	*нет данных*	*нет данных*	*нет данных*	*нет данных*	*нет данных*	*нет данных*	*Отличий нет, корректировка не проводилась*
- состав арендаторов	*нет данных*	*нет данных*	*нет данных*	*нет данных*	*нет данных*	*нет данных*	*нет данных*	*нет данных*	*Отличий нет, корректировка не проводилась*
- иные характеристики	*нет данных*	*нет данных*	*нет данных*	*нет данных*	*нет данных*	*нет данных*	*нет данных*	*нет данных*	*Отличий нет, корректировка не проводилась*
Наличие движимого имущества, не связанного с недвижимостью	отсутствует	отсутствует	отсутствует	отсутствует	отсутствует	отсутствует	отсутствует	отсутствует	Отличий нет, корректировка не проводилась
Другие характеристики									

Элементы сравнения	Объекты оценки	Объект-аналог 1	Объект-аналог 2	Объект-аналог 3	Объект-аналог 4	Объект-аналог 5	Объект-аналог 6	Объект-аналог 7	Результаты сравнения
- наличие подъездных дорог	*есть*	*есть*	*есть*	*есть*	*есть*	*есть*	*есть*	*есть*	*Отличий нет, корректировка не проводилась*
- наличие факторов, повышающих стоимость объектов.	*близость водоёма (р. Клязьма)*	*близость водоёма (р. Клязьма)*	*близость водоёма (р. Клязьма)*	*близость водоёма (р. Клязьма)*	*близость водоёма (р. Клязьма)*	*близость водоёма (р. Клязьма)*	*близость водоёма (р. Клязьма)*	*близость водоёма (р. Клязьма)*	*Отличий нет, корректировка не проводилась*
- сведения о близости к объектам, нарушающим экологию местности	*нет*	*нет*	*нет*	*нет*	*нет*	*нет*	*нет*	*нет*	*Отличий нет, корректировка не проводилась*
- сведения о близости к объектам, нарушающим экологию местности	*нет*	*нет*	*нет*	*нет*	*нет*	*нет*	*нет*	*нет*	*Отличий нет, корректировка не проводилась*
-обеспеченность собственными внутренними автодорогами и площадками с твердым покрытием	*нет*	*в наличии*	*в наличии*	*в наличии*	*в наличии*	*в наличии*	*в наличии*	*в наличии*	*Отличия существенные. Вводится соответствующая поправка (корректировка).*
- наличие ограждения по периметру деревянным или металлическим забором	*нет*	*в наличии (с 2-х сторон)*	*в наличии (с 2-х сторон)*	*в наличии (с 2-х сторон)*	*в наличии (с 2-х сторон)*	*в наличии (с 2-х сторон)*	*в наличии (с 2-х сторон)*	*в наличии (с 2-х сторон)*	*Отличия существенные. Вводится соответствующая поправка (корректировка).*
- наличие системы освещения территории	*нет*	*в наличии*	*в наличии*	*в наличии*	*в наличии*	*в наличии*	*в наличии*	*в наличии*	*Отличия существенные. Вводится соответствующая поправка (корректировка).*
- наличие охраны территории	*нет*	*в наличии*	*в наличии*	*в наличии*	*в наличии*	*в наличии*	*в наличии*	*в наличии*	*Отличия существенные. Вводится соответствующая поправка (корректировка).*

Источник: 1. Анализ Оценщика.

Внесение корректировок

Анализ данных представленных в табл. 58 показывает, что к удельной цене объектов-аналогов необходимо внести следующие поправки:

- поправку на условия рынка (в части скидки к ценам предложений);
- поправку на разрешенное использование;
- поправку на другие характеристики (в части обеспеченности собственными внутренними автодорогами и площадками с твердым покрытием; наличия ограждения по периметру деревянным или металлическим забором; наличия системы освещения территории; наличия охраны территории).

Таблица 59.

Сравнение объектов оценки, относящихся к группе 5 и объектов-аналогов

Элементы сравнения	Объекты оценки	Объект-аналог 1	Объект-аналог 2	Объект-аналог 3	Объект-аналог 4	Объект-аналог 5	Объект-аналог 6	Результаты сравнения
Передаваемые имущественные права, ограничения (обременения) этих прав	собственность	право собственности	право собственности	право собственности	право собственности	право собственности	право собственности	Отличий нет, корректировка не проводилась
Условия финансирования	полная оплата	полная оплата	полная оплата	полная оплата	полная оплата	полная оплата	полная оплата	Отличий нет, корректировка не проводилась
Условия продажи	розничная продажа	розничная продажа	розничная продажа	розничная продажа	розничная продажа	розничная продажа	розничная продажа	Отличий нет, корректировка не проводилась
Условия рынка (в части отношения даты оценки и дат оферт)	дата оценки	актуально на дату оценки	актуально на дату оценки	актуально на дату оценки	актуально на дату оценки	актуально на дату оценки	актуально на дату оценки	Отличий нет, корректировка не проводилась
Условия рынка (в части скидки к ценам предложений)	приравнивается к сделке	оферта	оферта	оферта	оферта	оферта	оферта	Отличия существенные, вводится поправка на условия рынка (в части скидки к ценам предложений)
Вид использования и (или) зонирование								
- категория	*земли населенных пунктов*	*земли сельскохозяйственного назначения*	*земли сельскохозяйственного назначения*	*земли сельскохозяйственного назначения*	*земли сельскохозяйственного назначения*	*земли сельскохозяйственного назначения*	*земли сельскохозяйственного назначения*	

Элементы сравнения	Объекты оценки	Объект-аналог 1	Объект-аналог 2	Объект-аналог 3	Объект-аналог 4	Объект-аналог 5	Объект-аналог 6	Результаты сравнения
- разрешенное использование	*для личного подсобного хозяйства*	*для дачного строительства*	*для дачного строительства*	*для дачного строительства*	*для дачного строительства*	*для дачного строительства*	*для дачного строительства*	
Совокупная оценка вида разрешенного использования *	***земельные участки под ИЖС***	***земельный участок под внутренние проезды и дороги***	***земельный участок под ИЖС***	***земельный участок под ИЖС***	***земельный участок под ИЖС***	***земельный участок под ИЖС***	***земельный участок под ИЖС***	***земельный участок под ИЖС***
Местоположение:								
- адрес объекта	*Московская область, р-н Щелковский, Севернее п. Краснознаменский, южнее р. Клязьма, на поле № 21*	*Московская область, р-н Щелковский, на землях СПК "Агрофирма Жегалово" (поселок "Дачный-2)*	*Московская область, р-н Щелковский, на землях СПК "Агрофирма Жегалово" (поселок "Дачный-2)*	*Московская область, р-н Щелковский, на землях СПК "Агрофирма Жегалово" (поселок "Дачный-2)*	*Московская область, р-н Щелковский, на землях СПК "Агрофирма Жегалово" (поселок "Дачный-2)*	*Московская область, р-н Щелковский, на землях СПК "Агрофирма Жегалово" (поселок "Дачный-2)*	*Московская область, р-н Щелковский, на землях СПК "Агрофирма Жегалово" (поселок "Дачный-2)*	*Отличий нет, корректировка не проводилась*
- типовая территориальная зона в пределах региона	*в пределах от 16 до 30 км от МКАД*	*в пределах от 16 до 30 км от МКАД*	*в пределах от 16 до 30 км от МКАД*	*в пределах от 16 до 30 км от МКАД*	*в пределах от 16 до 30 км от МКАД*	*в пределах от 16 до 30 км от МКАД*	*в пределах от 16 до 30 км от МКАД*	*Отличий нет, корректировка не проводилась*
- типовая территориальная зона в пределах города	*не определялась*	*не определялась*	*не определялась*	*не определялась*	*не определялась*	*не определялась*	*не определялась*	*Отличий нет, корректировка не проводилась*
- удаление от МКАД, км	*20*	*20*	*20*	*20*	*20*	*20*	*20*	*Отличий нет, корректировка не проводилась*
Физические характеристики:								
- площадь, кв. м	*4 459,0*	*1 200,0*	*1 000,0*	*1 130,0*	*1 411,0*	*1 236,0*	*1 268,0*	*Отличия существенные, вводится корректировка, т.к. объекты находятся в различных диапазонах площади «до 1 500 кв. м» и «от 3 000 до 6 000 кв. м»*
- наличие коммуникаций	*электричество по границе (нет)*	*электричество, газ по границе (нет)*	*электричество, газ по границе (нет)*	*электричество, газ по границе (нет)*	*электричество, газ по границе (нет)*	*электричество, газ по границе (нет)*	*электричество, газ по границе (нет)*	*Отличий нет, корректировка не проводилась*
- рельеф объекта	*ровный*	*ровный*	*ровный*	*ровный*	*ровный*	*ровный*	*ровный*	*Отличий нет, корректировка не проводилась*
- форма объекта	*неправильная*	*правильная*	*правильная*	*правильная*	*правильная*	*правильная*	*правильная*	*Отличий существенные. Корректировку по данному фактору целесообразно совместить с корректировкой на разрешенное использование*
Экономические характеристики								
- уровень операционных расходов	*земельный налог в соответствии с действующим законодательством*	*земельный налог в соответствии с действующим законодательством*	*земельный налог в соответствии с действующим законодательством*	*земельный налог в соответствии с действующим законодательством*	*земельный налог в соответствии с действующим законодательством*	*земельный налог в соответствии с действующим законодательством*	*земельный налог в соответствии с действующим законодательством*	*Отличий нет, корректировка не проводилась*
- условия аренды	*нет данных*	*нет данных*	*нет данных*	*нет данных*	*нет данных*	*нет данных*	*нет данных*	*Отличий нет, корректировка не проводилась*
- состав арендаторов	*нет данных*	*нет данных*	*нет данных*	*нет данных*	*нет данных*	*нет данных*	*нет данных*	*Отличий нет, корректировка не проводилась*
- иные характеристики	*нет данных*	*нет данных*	*нет данных*	*нет данных*	*нет данных*	*нет данных*	*нет данных*	*Отличий нет, корректировка не проводилась*
Наличие движимого имущества, не связанного с недвижимостью	отсутствует	отсутствует	отсутствует	отсутствует	отсутствует	отсутствует	отсутствует	Отличий нет, корректировка не проводилась
Другие характеристики								
- наличие подъездных дорог	*есть*	*есть*	*есть*	*есть*	*есть*	*есть*	*есть*	*Отличий нет, корректировка не проводилась*
- наличие факторов, повышающих стоимость объектов.	*близость водоёма (р. Клязьма)*	*близость водоёма (р. Клязьма)*	*близость водоёма (р. Клязьма)*	*близость водоёма (р. Клязьма)*	*близость водоёма (р. Клязьма)*	*близость водоёма (р. Клязьма)*	*близость водоёма (р. Клязьма)*	*Отличий нет, корректировка не проводилась*
- сведения о близости к объектам, нарушающим экологию местности	*нет*	*нет*	*нет*	*нет*	*нет*	*нет*	*нет*	*Отличий нет, корректировка не проводилась*
- сведения о близости к объектам, нарушающим экологию местности	*нет*	*нет*	*нет*	*нет*	*нет*	*нет*	*нет*	*Отличий нет, корректировка не проводилась*

Элементы сравнения	Объекты оценки	Объект-аналог 1	Объект-аналог 2	Объект-аналог 3	Объект-аналог 4	Объект-аналог 5	Объект-аналог 6	Результаты сравнения
-обеспеченность собственными внутренними автодорогами и площадками с твердым покрытием	*нет*	*в наличии*	*в наличии*	*в наличии*	*в наличии*	*в наличии*	*в наличии*	*Отличия существенные. Вводится соответствующая поправка (корректировка).*
- наличие ограждения по периметру деревянным или металлическим забором	*нет*	*в наличии (с 2-х сторон)*	*в наличии (с 2-х сторон)*	*в наличии (с 2-х сторон)*	*в наличии (с 2-х сторон)*	*в наличии (с 2-х сторон)*	*в наличии (с 2-х сторон)*	*Отличия существенные. Вводится соответствующая поправка (корректировка).*
- наличие системы освещения территории	*нет*	*в наличии*	*в наличии*	*в наличии*	*в наличии*	*в наличии*	*в наличии*	*Отличия существенные. Вводится соответствующая поправка (корректировка).*
- наличие охраны территории	*нет*	*в наличии*	*в наличии*	*в наличии*	*в наличии*	*в наличии*	*в наличии*	*Отличия существенные. Вводится соответствующая поправка (корректировка).*

Источник: 1. Анализ Оценщика.

Внесение корректировок

Анализ данных представленных в табл. 59 показывает, что к удельной цене объектов-аналогов необходимо внести следующие поправки:

- поправку на условия рынка (в части скидки к ценам предложений);
- поправку на разрешенное использование;
- площадь на физические характеристики (в части площади объекта);
- поправку на другие характеристики (в части обеспеченности собственными внутренними автодорогами и площадками с твердым покрытием; наличия ограждения по периметру деревянным или металлическим забором; наличия системы освещения территории; наличия охраны территории).

Описание проведенных корректировок.

Поправка на условия рынка (в части скидки к ценам предложений).

Как правило, при закрытии сделок по купле-продаже недвижимости, возможно, некоторое снижение платежа (в результате торга).

Основной мотивацией участников сделки купли-продажи недвижимости является максимизация собственной выгоды, проявляющаяся в некотором снижении платежа (в результате торга) от первоначально ожидаемого продавцом. Анализ открытых источников позволил выявить результаты ряда исследований посвященных анализу величины поправки на торг для различных объектов недвижимости.

В рамках настоящего Отчета величина поправки на условия рынка (в части скидки к ценам предложений) определена на основе исследований, представленных в Справочнике расчетных данных для оценки и консалтинга СРД № 26, 2020 г. под редакцией канд. техн. наук Е.Е. Яскевича. Значения величины поправки на уторговывание для различных объектов недвижимости представлены в табл. 60.

Таблица 60.

Значения величины поправки на уторгование для различных объектов недвижимости

Населенный пункт	Жилая недвижимость		Торговая недвижимость		Офисная недвижимость		Производственно – складская недвижимость		Земельные участки
	Аренда	Продажа	Аренда	Продажа	Аренда	Продажа	Аренда	Продажа	Продажа
Московская область в мае 2020 г.	4-6% (5%)	8-11% (9,5%)	4-7% (5,5%)	10-12% (11%)	6-8% (7%)	8-12% (10%)	6-9% (7,5%)	11-14% (12,5%)	10-13% (11,5%)
г. Москва в мае 2020 г.	4-6% (5%)	6-8% (7%)	4-6% (5%)	7-9% (8%)	5-6% (5,5%)	8-10% (9%)	4-7% (5,5%)	9-11% (10%)	9-11% (10%)

Примечание: в скобках указано среднее значение.

Источник: 1. Справочник расчетных данных для оценки и консалтинга СРД № 26, 2020 г. под редакцией канд. техн. наук Е.Е. Яскевича.

В рамках настоящего отчета, учитывая тот факт, что рассматриваемые земельных участки подразумевают строительство на них домов для индивидуального проживания и объектов связанных с этим (инфраструктура), значение поправки на условия рынка (в части скидки к ценам предложений) принято равным минимальному значению при продаже земельных участков в Московской области в размере (минус) 10%.

Таким образом, в расчётах использовалось значение скидки на торг в размере (минус) 10%.

Поправка на разрешенное использование.

Ввиду того, что оцениваемые земельные участки с кадастровыми номерами 50:14:0040108:927 (площадь 4 459 кв. м) и 50:14:0040108:929 (площадь 745 кв. м), которые относятся к «неликвидным» земельным участкам, предполагается использовать в качестве внутренних дорог и проездов дачного поселка, то необходимо скорректировать стоимость этих участков на их разрешенное использование, т.к. эти участки будут находиться в общем пользовании собственником остальных «ликвидных» участков.

Ниже приводятся коэффициенты соотношения земельных участков с различными категориями по отношению к участкам с видом разрешенного использования: Размещение жилых домов, предназначенных для разделения на квартиры, каждая из которых пригодна для постоянного проживания (жилые дома высотой девять и выше этажей, включая подземные, разделенных на двадцать и более квартир); благоустройство и озеленение придомовых территорий; обустройство спортивных и детских площадок, хозяйственных площадок; размещение подземных гаражей и наземных автостоянок, размещение объектов обслуживания жилой застройки во встроенных, пристроенных и встроенно-пристроенных помещениях многоквартирного дома в отдельных помещениях дома, если площадь таких помещений в многоквартирном доме не составляет более 15% от общей площади дома.

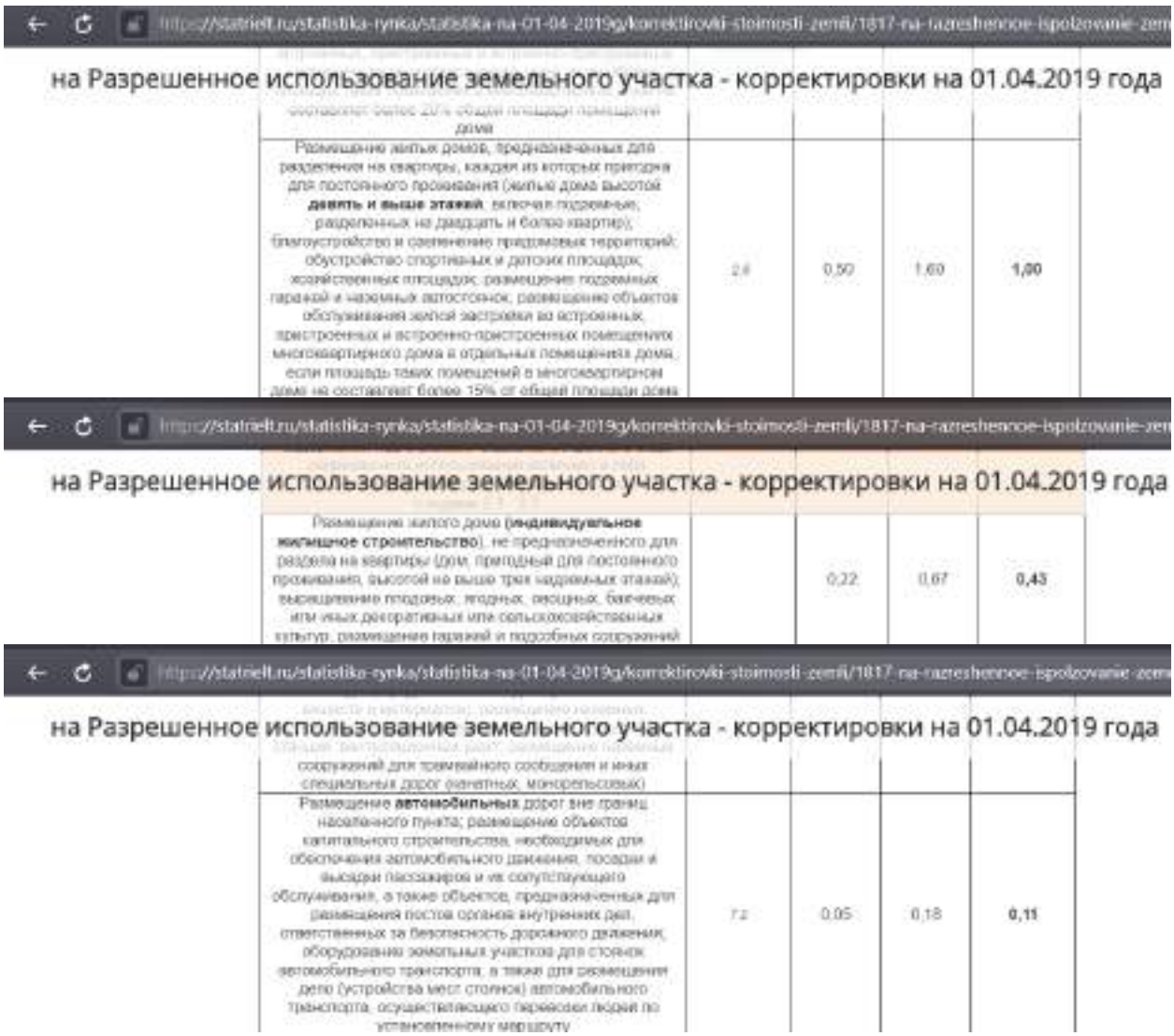

на Разрешенное использование земельного участка - корректировки на 01.04.2019 года

Размещение жилых домов, предназначенных для разделения на квартиры, каждая из которых пригодна для постоянного проживания (жилые дома высотой **девять и выше этажей**, включая подземные, разделенных на двадцать и более квартир); благоустройство и озеленение придомовых территорий; обустройство спортивных и детских площадок, хозяйственных площадок; размещение подземных гаражей и наземных автостоянок; размещение объектов обслуживания жилой застройки во встроенных, пристроенных и встроенно-пристроенных помещениях многоквартирного дома в отдельных помещениях дома, если площадь таких помещений в многоквартирном доме не составляет более 15% от общей площади дома	2,6	0,50	1,69	**1,00**

на Разрешенное использование земельного участка - корректировки на 01.04.2019 года

Размещение жилого дома (**индивидуальное жилищное строительство**), не предназначенного для раздела на квартиры (дом, пригодный для постоянного проживания, высотой не выше трех надземных этажей); выращивание плодовых, ягодных, овощных, бахчевых или иных декоративных или сельскохозяйственных культур; размещение гаражей и подсобных сооружений		0,22	0,67	**0,43**

на Разрешенное использование земельного участка - корректировки на 01.04.2019 года

сооружений для хранения автотранспорта и иных специальных дорог (железных, монорельсовых)			
Размещение **автомобильных** дорог вне границ населенного пункта; размещение объектов капитального строительства, необходимых для обеспечения автомобильного движения, посадки и высадки пассажиров и их сопутствующего обслуживания, а также объектов, предназначенных для размещения постов органов внутренних дел, ответственных за безопасность дорожного движения; оборудование земельных участков для стоянок автомобильного транспорта, а также для размещения депо (устройства мест стоянок) автомобильного транспорта, осуществляющего перевозки людей по установленному маршруту	7,2	0,05	0,18	**0,11**

Источник: https://statrielt.ru/statistika-rynka/statistika-na-01-04-2019g/korrektirovki-stoimosti-zemli/1817-na-razreshennoe-ispolzovanie-zemelnogo-uchastka-korrektirovki-na-01-04-2019-goda

Примечание: использованы данные по итогам 1 кв.2019 г., т.к. аналогичные данные за более поздние периоды отсутствуют (не опубликован коэффициент для вида использования «размещение автомобильных дорог»).

Таким образом, к объектам, используемым в качестве проездов дорог общего пользования, необходимо применять корректирующий коэффициент 0,11/0,43=0,26, что эквивалентно (минус) 74%.

Значение данной поправки применялось для объектов-аналогов, отобранных для земельных участков с кадастровыми номерами 50:14:0040108:927 (площадь 4 459 кв. м) и 50:14:0040108:929

(площадь 745 кв. м), которые относятся к «неликвидным» земельным участкам, предполагаемым к использованию в качестве внутренних дорог и проездов дачного поселка.

Поправка на физические характеристики (в части площади).

В общем случае фактор масштаба (общая площадь) оказывает существенное влияние на удельную стоимость объектов недвижимости, что отражается на ценах сделок с указанными объектами недвижимости. А именно, увеличение общей площади объекта ведёт к снижению удельной стоимости этого объекта.

Так как оцениваемые земельные участки *по площади* можно классифицировать (разделить) на 4 группы, а именно:

- *группа А* (диапазон площади объектов до 1 000 кв. м) – это все оцениваемые земельные участки площадью 500 кв. м, земельный участок с кадастровым номером 50:14:0040108:925 (площадь 740 кв. м), земельный участок с кадастровым номером 50:14:0040108:928 (площадь 737 кв. м), земельный участок с кадастровым номером 50:14:0040108:929 (площадь 745 кв. м);
- *группа В* (диапазон площади объектов от 1 000 кв. м до 1 500 кв. м) – это земельный участок с кадастровым номером 50:14:0040108:914 (площадь 1 071 кв. м);
- *группа С* (диапазон площади объектов от 1 500 кв. м до 3 000 кв. м) – это земельный участок с кадастровым номером 50:14:0040108:893 (площадь 2 200 кв. м);
- *группа D* (диапазон площади объектов от 3 000 кв. м до 6 000 кв. м) - это земельный участок с кадастровым номером 50:14:0040108:927 (площадь 4 459 кв. м),

то Оценщик принял решение ввести поправку на площадь объектов.

В открытых источниках информации существуют систематизированные исследования определяющие степень влияния фактора масштаба (площади) земельных участков в зависимости от диапазона, к которому принадлежит площадь земельного участка.

В рамках настоящего Отчета величина поправки на площадь объектов определена на основе информации, представленной в издании «Справочник оценщика недвижимости - 2018. Земельные участки. Часть 2. Физические характеристики объекта. Характеристики, отражающие функциональное назначение объекта. Передаваемые имущественные права. Скидки на торг. Коэффициенты капитализации. Под редакцией Лейфера Л.А.», Нижний Новгород, 2018 год.

Масштабный фактор представляет собой коэффициент уменьшения/увеличения удельной цены земельных участков в зависимости от диапазонов площади, к которым принадлежит площадь объекта оценки и объекта-аналога.

Значения корректирующих коэффициентов цен предложений в зависимости от площади объектов представлены в табл. 61.

Таблица 61.

Данные о средних значениях масштабного фактора для земельных участков под индивидуальное жилищное строительство (ИЖС) в городах с численностью населения до 500 тыс. чел.

Диапазон площади объекта оценки, кв. м	Диапазон площади объекта-аналога, кв. м				
	<1 500	1 500 – 3 000	3 000 – 6 000	6 000 – 10 000	>10 000
<1 500	1,00	1,06	1,16	1,25	1,29
1 500 – 3 000	0,95	1,00	1,10	1,19	1,22
3 000 – 6 000	0,86	0,91	1,00	1,08	1,11
6 000 – 10 000	0,80	0,84	0,93	1,00	1,03
>10 000	0,78	0,82	0,90	0,97	1,00

Подтверждение информации

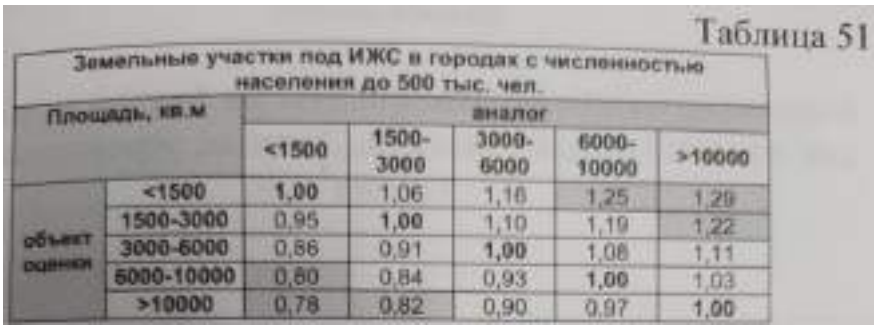

Таблица 51

Земельные участки под ИЖС в городах с численностью населения до 500 тыс. чел.

Площадь, кв.м		аналог				
		<1500	1500-3000	3000-6000	6000-10000	>10000
объект оценки	<1500	1,00	1,06	1,16	1,25	1,29
	1500-3000	0,95	1,00	1,10	1,19	1,22
	3000-6000	0,86	0,91	1,00	1,08	1,11
	5000-10000	0,80	0,84	0,93	1,00	1,03
	>10000	0,78	0,82	0,90	0,97	1,00

Источник. 1. «Справочник оценщика недвижимости - 2018. Земельные участки. Часть 2. Физические характеристики объекта. Характеристики, отражающие функциональное назначение объекта. Передаваемые имущественные права. Скидки на торг. Коэффициенты капитализации. Под редакцией Лейфера Л.А.», Нижний Новгород, 2018 год. Стр. 107.

Значение поправки на площадь определялось на основе зависимости:

$$П = (К - 1) * 100\%$$

где:

K - коэффициент уменьшения/увеличения удельной цены объекта-аналога в зависимости от диапазона площади.

Значения поправки на площадь объекта для оцениваемых объектов, относящихся по площади к *группе А* (площадь до 1 000 кв. м), представлены в табл. 62.

Таблица 62.

Значения поправки на площадь объекта для оцениваемых объектов, относящихся по площади к группе А (площадь до 1 000 кв. м)

Объект-аналог	Площадь оцениваемых объектов, кв. м	Площадь объекта-аналога, кв. м	Поправка на площадь, %
Объект-аналог 1	до 1 500 кв. м	875,0	0
Объект-аналог 2	до 1 500 кв. м	942,0	0
Объект-аналог 3	до 1 500 кв. м	942,0	0
Объект-аналог 4	до 1 500 кв. м	942,0	0
Объект-аналог 5	до 1 500 кв. м	942,0	0
Объект-аналог 6	до 1 500 кв. м	500,0	0
Объект-аналог 7	до 1 500 кв. м	600,0	0

Источник: 1. Анализ Оценщика.

Значения поправки на площадь объекта для оцениваемых объектов, относящихся по площади к *группе В* (площадь от 1 000 до 1 500 кв. м), представлены в табл. 63.

Таблица 63.

Значения поправки на площадь объекта для оцениваемых объектов, относящихся по площади к группе В (площадь от 1 500 до 3 000 кв. м)

Объект-аналог	Площадь оцениваемых объектов, кв. м	Площадь объекта-аналога, кв. м	Поправка на площадь, %
Объект-аналог 1	от 1 000 до 1 500	1 200,0	0
Объект-аналог 2	от 1 000 до 1 500	1 000,0	0
Объект-аналог 3	от 1 000 до 1 500	1 130,0	0
Объект-аналог 4	от 1 000 до 1 500	1 411,0	0
Объект-аналог 5	от 1 000 до 1 500	1 236,0	0
Объект-аналог 6	от 1 000 до 1 500	1 268,0	0

Источник: 1. Анализ Оценщика.

Значения поправки на площадь объекта для оцениваемых объектов, относящихся по площади к *группе С* (площадь от 1 500 до 3 000 кв. м), представлены в табл. 64.

Таблица 64.

Значения поправки на площадь объекта для оцениваемых объектов, относящихся по площади к группе С (площадь от 1 500 до 3 000 кв. м)

Объект-аналог	Площадь оцениваемых объектов, кв. м	Площадь объекта-аналога, кв. м	Поправка на площадь, %
Объект-аналог 1	от 1 500 до 3 000	1 200,0	-5
Объект-аналог 2	от 1 500 до 3 000	1 000,0	-5
Объект-аналог 3	от 1 500 до 3 000	1 130,0	-5
Объект-аналог 4	от 1 500 до 3 000	1 411,0	-5
Объект-аналог 5	от 1 500 до 3 000	1 236,0	-5
Объект-аналог 6	от 1 500 до 3 000	1 268,0	-5

Источник: 1. Анализ Оценщика.

Значения поправки на площадь объекта для оцениваемых объектов, относящихся по площади к группе D (площадь от 3 000 до 6 000 кв. м), представлены в табл. 65.

Таблица 65.

Значения поправки на площадь объекта для оцениваемых объектов, относящихся по площади к группе D (площадь от 3 000 до 6 000 кв. м)

Объект-аналог	Площадь оцениваемых объектов, кв. м	Площадь объекта-аналога, кв. м	Поправка на площадь, %
Объект-аналог 1	от 3 000 до 6 000	1 200,0	-14
Объект-аналог 2	от 3 000 до 6 000	1 000,0	-14
Объект-аналог 3	от 3 000 до 6 000	1 130,0	-14
Объект-аналог 4	от 3 000 до 6 000	1 411,0	-14

Объект-аналог	Площадь оцениваемых объектов, кв. м	Площадь объекта-аналога, кв. м	Поправка на площадь, %
Объект-аналог 5	от 3 000 до 6 000	1 236,0	-14
Объект-аналог 6	от 3 000 до 6 000	1 268,0	-14

Источник: 1. Анализ Оценщика.

Поправка на другие характеристики (в части обеспеченности собственными внутренними автодорогами и площадками с твердым покрытием).

Исследование рынков земельных участков показывает, что зависимость рыночной стоимости единицы площади участка от наличия или отсутствия благоустройства и дорожной инфраструктуры для различных населенных пунктов находится в пределах незначительной вариации и вполне устойчива по времени действия. Приведенные значения не зависят от зонирования и разрешенного использования земельных участков. "Обеспеченность" участка означает наличие права собственности или безвозмездного пользования данным видом благоустройства.

Определение значения данной поправки проводилось с использованием данных аналитического портала statrielt.ru (см. табл. 66).

Таблица 66.

Значения отношений (коэффициентов) удельных цен земельных участков, отличающихся благоустройством и дорожной инфраструктурой

№	Земельные участки населенных пунктов, промышленности или связанные с ними (нарастроенные, без учета [illegible])	Нижняя граница[1]	Верхняя граница[1]	Среднее значение
1	Не обеспеченные дорогами и площадками, не огражденные, не освещенные			1,00
	при наличии только одного из видов благоустройства			
2	Обеспеченные подъездной **автомобильной дорогой общего пользования с твердым покрытием** (в зависимости от качества), находящейся в непосредственной близости от участка	1,08	1,21	1,14
3	Обеспеченные собственными внутренними **автодорогами и площадками с твердым покрытием** (в зависимости от качества)	1,04	1,21	1,12
4	Обеспеченные подъездной **железнодорожной веткой**, смежной с участком, либо собственной внутриплощадочной ж/дорогой (в зависимости от качества), соединенной с внешней магистралью. - **Для участков производственного и складского назначения**	1,04	1,21	1,12
5	**Огражденные** по периметру каменным забором (в зависимости от материала и качества: бутовым, бетонным или кирпичным)	1,10	1,26	1,18
6	Огражденные по периметру деревянным или металлическим забором (в зависимости от материала и качества: оптчатым, дощатым или листовым)	1,02	1,09	1,06
7	Обеспеченные системой **освещения** территории (опоры, линии, фонари - в зависимости от качества)	1,01	1,07	1,04

Источник: 1. https://statrielt.ru/statistika-rynka/statistika-na-01-07-2020g/korrektirovki-stoimosti-zemli/2232-na-blagoustrojstvo-i-dorozhnuyu-infrastrukturu-zemelnykh-uchastkov-korrektirovki-na-01-07-2020-goda

Расчет значения данной поправки осуществлялся на основе зависимости вида:

$$П = (\frac{1}{K} - 1) * 100 ,$$

где:

K - среднее значение коэффициента (отношения) удельных цен земельных участков, имеющих различную обеспеченность собственными внутренними автодорогами и площадками с твердым покрытием.

Земельные участки (дачный поселок, в котором они находятся) имеют собственные внутренние дороги с твердым покрытием, в то время, как оцениваемые земельные участки данного благоустройства на дату оценки не имеют.

Таким образом, значение данной корректировки (поправки), с учетом округлений, составит:

$$П = (\frac{1}{1{,}12} - 1) * 100 = -11\%$$

Поправка на другие характеристики (в части наличия ограждения по периметру деревянным или металлическим забором).

Исследование рынков земельных участков показывает, что зависимость рыночной стоимости единицы площади участка от наличия или отсутствия благоустройства и дорожной инфраструктуры для различных населенных пунктов находится в пределах незначительной вариации и вполне устойчива по времени действия. Приведенные значения не зависят от зонирования и разрешенного использования земельных участков. "Обеспеченность" участка означает наличие права собственности или безвозмездного пользования данным видом благоустройства.

Определение значения данной поправки проводилось с использованием данных аналитического портала statrielt.ru (см. табл. 67).

Таблица 67.

Значения отношений (коэффициентов) удельных цен земельных участков, отличающихся благоустройством и дорожной инфраструктурой

№	Земельные участки населенных пунктов, промышленности или связанные с ними (застроенные, без учета ограждений)	Нижняя граница*	Верхняя граница*	Среднее значение
1	Не обеспеченные дорогами и площадями, не огражденные, не освещенные при наличии только одного из видов благоустройства			1,00
2	Обеспеченные подъездной **автомобильной дорогой общего пользования с твердым покрытием** (в зависимости от качества), находящейся в непосредственной близости от участка	1,08	1,21	1,14
3	Обеспеченные собственными внутренними **автодорогами и площадями с твердым покрытием** (в зависимости от качества)	1,04	1,21	1,12
4	Обеспеченные подъездной **железнодорожной веткой**, смежной с участком, либо собственной внутриплощадочной ходовой (в зависимости от качества), соединенной с внешней магистралью. - **Для участков производственного и складского назначения**	1,04	1,21	1,12
5	**Огражденные** по периметру капитальным забором (в зависимости от материала и качества: бутовым, бетонным или кирпичным)	1,10	1,26	1,18
6	Огражденные по периметру деревянным или металлическим забором (в зависимости от материала и качества: сетчатым, дощатым или литейным)	1,02	1,09	1,05
7	Обеспеченные системой **освещения** территории (опоры, линия, фонари - в зависимости от качества)	1,01	1,07	1,04

Источник: 1. https://statrielt.ru/statistika-rynka/statistika-na-01-07-2020g/korrektirovki-stoimosti-zemli/2232-na-blagoustrojstvo-i-dorozhnuyu-infrastrukturu-zemelnykh-uchastkov-korrektirovki-na-01-07-2020-goda

Расчет значения данной поправки осуществлялся на основе зависимости вида:

$$П = (\frac{1}{K} - 1) * 100 ,$$

где:

K - минимальное (т.к. поселок окружен забором только с 2-х сторон) значение коэффициента (отношения) удельных цен земельных участков, имеющих различный факт наличия ограждения по периметру деревянным или металлическим забором.

Земельные участки (дачный поселок, в котором они находятся) имеют металлическое ограждение по периметру поселка с 2-х сторон, в то время, как оцениваемые земельные участки (поселок, в котором они находятся) ограждения не имеют.

Таким образом, значение данной корректировки (поправки), с учетом округлений, составит:

$$П = (\frac{1}{1{,}02} - 1) * 100 = -2\%$$

Поправка на другие характеристики (в части наличия системы освещения территории).

Исследование рынков земельных участков показывает, что зависимость рыночной стоимости единицы площади участка от наличия или отсутствия благоустройства и дорожной инфраструктуры для различных населенных пунктов находится в пределах незначительной вариации и вполне устойчива по времени действия. Приведенные значения не зависят от зонирования и разрешенного использования земельных участков. "Обеспеченность" участка означает наличие права собственности или безвозмездного пользования данным видом благоустройства.

Определение значения данной поправки проводилось с использованием данных аналитического портала statrielt.ru (см. табл. 68).

Таблица 68.

Значения отношений (коэффициентов) удельных цен земельных участков, отличающихся благоустройством и дорожной инфраструктурой

№	Земельные участки населенных пунктов, промышленности или связанные с ними (застроенные, без учета ограждений)	Нижняя граница*	Верхняя граница*	Среднее значение
1	Не обеспеченные дорогами и площадями, не огражденные, не освещенные при наличии только одного из видов благоустройства			1,00
2	Обеспеченные подъездной **автомобильной дорогой общего пользования с твердым покрытием** (в зависимости от качества), находящейся в непосредственной близости от участка	1,08	1,21	1,14
3	Обеспеченные собственными внутренними **автодорогами и площадями с твердым покрытием** (в зависимости от качества)	1,04	1,21	1,12
4	Обеспеченные подъездной **железнодорожной веткой**, смежной с участком, либо собственной внутриплощадочной ходовой (в зависимости от качества), соединенной с внешней магистралью. - **Для участков производственного и складского назначения**	1,04	1,21	1,12
5	**Огражденные** по периметру капитальным забором (в зависимости от материала и качества: бутовым, бетонным или кирпичным)	1,10	1,26	1,18
6	Огражденные по периметру деревянным или металлическим забором (в зависимости от материала и качества: сетчатым, дощатым или литейным)	1,02	1,09	1,05
7	Обеспеченные системой **освещения** территории (опоры, линия, фонари - в зависимости от качества)	1,01	1,07	1,04

Источник: 1. https://statrielt.ru/statistika-rynka/statistika-na-01-07-2020g/korrektirovki-stoimosti-zemli/2232-na-blagoustrojstvo-i-dorozhnuyu-infrastrukturu-zemelnykh-uchastkov-korrektirovki-na-01-07-2020-goda

Расчет значения данной поправки осуществлялся на основе зависимости вида:

$$П = (\frac{1}{К} - 1) * 100 ,$$

где:

$К$ - среднее значение коэффициента (отношения) удельных цен земельных участков, имеющих системы освещения территории.

Земельные участки (дачный поселок, в котором они находятся) имеют системы ночного освещения территории, в то время, как оцениваемые земельные участки (поселок, в котором они находятся) данного благоустройства не имеют.

Таким образом, значение данной корректировки (поправки), с учетом округлений, составит:

$$П = (\frac{1}{1{,}04} - 1) * 100 = -4\%$$

Поправка на другие характеристики (в части наличия охраны территории).

В общем случае фактор наличия охраны территории оказывает влияние на удельную стоимость объектов недвижимости, что отражается на ценах сделок с указанными объектами недвижимости.

В открытых источниках информации существуют систематизированные исследования определяющие степень влияния фактора масштаба (площади) земельных участков в зависимости от диапазона, к которому принадлежит площадь земельного участка.

В рамках настоящего Отчета величина данной поправки определена на основе информации, представленной в издании «Справочник оценщика недвижимости - 2020. Земельные участки. Часть 1. Территориальные характеристики и корректирующие коэффициенты на локальное местоположение. Под редакцией Лейфера Л.А.», Нижний Новгород, 2020 год.

Значения корректирующих коэффициентов цен предложений в зависимости от наличия охраны территории представлены в табл. 69.

Таблица 69.

Значения коэффициента изменения удельной цены земельных участков в зависимости от наличия охраны территории

10.7. Элемент сравнения – охрана территории

В данном разделе приводятся корректирующие коэффициенты, полученные **по данным статистической обработки**, характеризующие влияние наличия или отсутствия охраны территории на рыночную стоимость.

Значения корректировок, усредненные по городам России, и границы доверительных интервалов

Таблица 102

Наименование коэффициента	Среднее значение	Доверительный интервал	
Земельные участки под индустриальную застройку			
Отношение удельной цены земельных участков под индустриальную застройку на неохраняемой территории к удельной цене аналогичных участков на охраняемой территории	0,80	0,84	0,88
Земельные участки под офисно-торговую застройку			
Отношение удельной цены земельных участков под офисно-торговую застройку на неохраняемой территории к удельной цене аналогичных участков на охраняемой территории	0,80	0,85	0,90
Земельные участки под ИЖС			
Отношение удельной цены земельных участков под ИЖС на неохраняемой территории к удельной цене аналогичных участков на охраняемой территории	0,84	0,91	0,97
Земельные участки под объекты рекреации			
Отношение удельной цены земельных участков под объекты рекреации на неохраняемой территории к удельной цене аналогичных участков на охраняемой территории	0,83	0,91	0,95

Источник: 1. «Справочник оценщика недвижимости - 2020. Земельные участки. Часть 1. Территориальные характеристики и корректирующие коэффициенты на локальное местоположение. Под редакцией Лейфера Л.А.», Нижний Новгород, 2020 год.

Значение данной поправки определялось на основе зависимости:

$$П = (К - 1) * 100\%$$

где:

$К$ - среднее значение коэффициента уменьшения/увеличения удельной цены объекта-аналога в зависимости от наличия/отсутствия охраны территории для земельных участков под ИЖС.

Таким образом, значение данной корректировки (поправки), с учетом округлений, составит:

$$П = (0{,}84 - 1) * 100 = -16\%$$

Результаты проведенных корректировок цены объектов-аналогов представлены в табл. 70-74.

Таблица 70.

Результаты проведенных корректировок цены объектов-аналогов для оцениваемых земельных участков, относящихся к группе 1 (ликвидные (основные) земельные участки, площадь которых находится в диапазоне от 500 до 1 000 кв. м)

Наименование показателей	Объект-аналог 1	Объект-аналог 2	Объект-аналог 3	Объект-аналог 4	Объект-аналог 5	Объект-аналог 6	Объект-аналог 7
Площадь, кв. м	875,0	942,0	942,0	942,0	942,0	500,0	600,0
Цена предложения, руб.	1 900 000	2 250 000	2 050 000	1 950 000	2 050 000	1 250 000	1 500 000
Удельная цена предложения, руб./кв. м	2 171	2 389	2 176	2 070	2 176	2 500	2 500
Поправка на уторгование, %	-10	-10	-10	-10	-10	-10	-10
Скорректированная цена предложения, руб./кв. м	1 954	2 150	1 958	1 863	1 958	2 250	2 250
Поправка на разрешенное использование, %	0	0	0	0	0	0	0
Скорректированная цена предложения, руб./кв. м	1 954	2 150	1 958	1 863	1 958	2 250	2 250
Поправка на площадь, %	0	0	0	0	0	0	0
Скорректированная цена предложения, руб./кв. м	1 954	2 150	1 958	1 863	1 958	2 250	2 250
Поправка на другие характеристики, в части обеспеченности собственными внутренними автодорогами и площадками с твердым покрытием, %	-11	-11	-11	-11	-11	-11	-11
Скорректированная цена предложения, руб./кв. м	1 739	1 914	1 743	1 658	1 743	2 003	2 003
Поправка на другие характеристики, в части наличия ограждения по периметру деревянным или металлическим забором, %	-2	-2	-2	-2	-2	-2	-2
Скорректированная цена предложения, руб./кв. м	1 704	1 876	1 708	1 625	1 708	1 963	1 963
Поправка на другие характеристики, в части наличия системы освещения территории, %	-4	-4	-4	-4	-4	-4	-4
Скорректированная цена предложения, руб./кв. м	1 636	1 801	1 640	1 560	1 640	1 884	1 884
Поправка на другие характеристики, в части наличия охраны территории, %	-16	-16	-16	-16	-16	-16	-16
Скорректированная цена предложения, руб./кв. м	1 374	1 513	1 378	1 310	1 378	1 583	1 583

Источник: 1. Расчеты Оценщика.

Таблица 71.

Результаты проведенных корректировок цены объектов-аналогов для оцениваемых земельных участков, относящихся к группе 2 (ликвидные (основные) земельные участки, площадь которых находится в диапазоне от 1 000 до 1 500 кв. м)

Наименование показателей	Объект-аналог 1	Объект-аналог 2	Объект-аналог 3	Объект-аналог 4	Объект-аналог 5	Объект-аналог 6
Площадь, кв. м	1 200,0	1 000,0	1 130,0	1 411,0	1 236,0	1 268,0
Цена предложения, руб.	2 650 000	2 200 000	2 550 000	3 100 000	2 700 000	2 500 000
Удельная цена предложения, руб./кв. м	2 208	2 200	2 257	2 197	2 184	1 972
Поправка на уторгование, %	-10	-10	-10	-10	-10	-10
Скорректированная цена предложения, руб./кв. м	1 987	1 980	2 031	1 977	1 966	1 775
Поправка на разрешенное использование, %	0	0	0	0	0	0
Скорректированная цена предложения, руб./кв. м	1 987	1 980	2 031	1 977	1 966	1 775
Поправка на площадь, %	0	0	0	0	0	0
Скорректированная цена предложения, руб./кв. м	1 987	1 980	2 031	1 977	1 966	1 775
Поправка на другие характеристики, в части обеспеченности собственными внутренними автодорогами и площадками с твердым покрытием, %	-11	-11	-11	-11	-11	-11
Скорректированная цена предложения, руб./кв. м	1 768	1 762	1 808	1 760	1 750	1 580
Поправка на другие характеристики, в части наличия ограждения по периметру деревянным или металлическим забором, %	-2	-2	-2	-2	-2	-2
Скорректированная цена предложения, руб./кв. м	1 733	1 727	1 772	1 725	1 715	1 548
Поправка на другие характеристики, в части наличия системы освещения территории, %	-4	-4	-4	-4	-4	-4
Скорректированная цена предложения, руб./кв. м	1 664	1 658	1 701	1 656	1 646	1 486
Поправка на другие характеристики, в части наличия охраны территории, %	-16	-16	-16	-16	-16	-16
Скорректированная цена предложения, руб./кв. м	1 398	1 393	1 429	1 391	1 383	1 248

Источник: 1. Расчеты Оценщика.

Таблица 72.

Результаты проведенных корректировок цены объектов-аналогов для оцениваемых земельных участков, относящихся к группе 3 (ликвидные (основные) земельные участки, площадь которых находится в диапазоне от 1 500 до 3 000 кв. м)

Наименование показателей	Объект-аналог 1	Объект-аналог 2	Объект-аналог 3	Объект-аналог 4	Объект-аналог 5	Объект-аналог 6
Площадь, кв. м	1 200,0	1 000,0	1 130,0	1 411,0	1 236,0	1 268,0
Цена предложения, руб.	2 650 000	2 200 000	2 550 000	3 100 000	2 700 000	2 500 000
Удельная цена предложения, руб./кв. м	2 208	2 200	2 257	2 197	2 184	1 972
Поправка на уторгование, %	-10	-10	-10	-10	-10	-10
Скорректированная цена предложения, руб./кв. м	1 987	1 980	2 031	1 977	1 966	1 775
Поправка на разрешенное использование, %	0	0	0	0	0	0
Скорректированная цена предложения, руб./кв. м	1 987	1 980	2 031	1 977	1 966	1 775
Поправка на площадь, %	-5	-5	-5	-5	-5	-5
Скорректированная цена предложения, руб./кв. м	1 888	1 881	1 929	1 878	1 868	1 686
Поправка на другие характеристики, в части обеспеченности собственными внутренними автодорогами и площадками с твердым покрытием, %	-11	-11	-11	-11	-11	-11
Скорректированная цена предложения, руб./кв. м	1 680	1 674	1 717	1 671	1 663	1 501
Поправка на другие характеристики, в части наличия ограждения по периметру деревянным или металлическим забором, %	-2	-2	-2	-2	-2	-2
Скорректированная цена предложения, руб./кв. м	1 646	1 641	1 683	1 638	1 630	1 471
Поправка на другие характеристики, в части наличия системы освещения территории, %	-4	-4	-4	-4	-4	-4
Скорректированная цена предложения, руб./кв. м	1 580	1 575	1 616	1 572	1 565	1 412
Поправка на другие характеристики, в части наличия охраны территории, %	-16	-16	-16	-16	-16	-16
Скорректированная цена предложения, руб./кв. м	1 327	1 323	1 357	1 320	1 315	1 186

Источник: 1. Расчеты Оценщика.

Таблица 73.

Результаты проведенных корректировок цены объектов-аналогов для оцениваемых земельных участков, относящихся к группе 4 (неликвидные (вспомогательные) земельные участки (внутренние проезды и дороги), площадь которых находится в диапазоне от 500 до 1 000 кв. м)

Наименование показателей	Объект-аналог 1	Объект-аналог 2	Объект-аналог 3	Объект-аналог 4	Объект-аналог 5	Объект-аналог 6	Объект-аналог 7
Площадь, кв. м	875,0	942,0	942,0	942,0	942,0	500,0	600,0
Цена предложения, руб.	1 900 000	2 250 000	2 050 000	1 950 000	2 050 000	1 250 000	1 500 000
Удельная цена предложения, руб./кв. м	2 171	2 389	2 176	2 070	2 176	2 500	2 500
Поправка на уторгование, %	-10	-10	-10	-10	-10	-10	-10
Скорректированная цена предложения, руб./кв. м	1 954	2 150	1 958	1 863	1 958	2 250	2 250
Поправка на разрешенное использование, %	-74	-74	-74	-74	-74	-74	-74
Скорректированная цена предложения, руб./кв. м	508	559	509	484	509	585	585
Поправка на площадь, %	0	0	0	0	0	0	0
Скорректированная цена предложения, руб./кв. м	508	559	509	484	509	585	585
Поправка на другие характеристики, в части обеспеченности собственными внутренними автодорогами и площадками с твердым покрытием, %	-11	-11	-11	-11	-11	-11	-11
Скорректированная цена предложения, руб./кв. м	452	498	453	431	453	521	521
Поправка на другие характеристики, в части наличия ограждения по периметру деревянным или металлическим забором, %	-2	-2	-2	-2	-2	-2	-2
Скорректированная цена предложения, руб./кв. м	443	488	444	422	444	511	511
Поправка на другие характеристики, в части наличия системы освещения территории, %	-4	-4	-4	-4	-4	-4	-4
Скорректированная цена предложения, руб./кв. м	425	468	426	405	426	491	491
Поправка на другие характеристики, в части наличия охраны территории, %	-16	-16	-16	-16	-16	-16	-16
Скорректированная цена предложения, руб./кв. м	357	393	358	340	358	412	412

Источник: 1. Расчеты Оценщика.

Таблица 74.

Результаты проведенных корректировок цены объектов-аналогов для оцениваемых земельных участков, относящихся к группе 5 (неликвидные (вспомогательные) земельные участки (внутренние проезды и дороги), площадь которых находится в диапазоне от 3 000 до 6 000 кв. м)

Наименование показателей	Объект-аналог 1	Объект-аналог 2	Объект-аналог 3	Объект-аналог 4	Объект-аналог 5	Объект-аналог 6
Площадь, кв. м	1 200,0	1 000,0	1 130,0	1 411,0	1 236,0	1 268,0
Цена предложения, руб.	2 650 000	2 200 000	2 550 000	3 100 000	2 700 000	2 500 000
Удельная цена предложения, руб./кв. м	2 208	2 200	2 257	2 197	2 184	1 972
Поправка на уторгование, %	-10	-10	-10	-10	-10	-10
Скорректированная цена предложения, руб./кв. м	1 987	1 980	2 031	1 977	1 966	1 775
Поправка на разрешенное использование, %	-74	-74	-74	-74	-74	-74
Скорректированная цена предложения, руб./кв. м	517	515	528	514	511	462
Поправка на площадь, %	-14	-14	-14	-14	-14	-14
Скорректированная цена предложения, руб./кв. м	445	443	454	442	439	397
Поправка на другие характеристики, в части обеспеченности собственными внутренними автодорогами и площадками с твердым покрытием, %	-11	-11	-11	-11	-11	-11
Скорректированная цена предложения, руб./кв. м	396	394	404	393	391	353
Поправка на другие характеристики, в части наличия ограждения по периметру деревянным или металлическим забором, %	-2	-2	-2	-2	-2	-2
Скорректированная цена предложения, руб./кв. м	388	386	396	385	383	346
Поправка на другие характеристики, в части наличия системы освещения территории, %	-4	-4	-4	-4	-4	-4
Скорректированная цена предложения, руб./кв. м	372	371	380	370	368	332
Поправка на другие характеристики, в части наличия охраны территории, %	-16	-16	-16	-16	-16	-16
Скорректированная цена предложения, руб./кв. м	312	312	319	311	309	279

Источник: 1. Расчеты Оценщика.

Согласование результатов корректировки

В общем случае согласование результатов оцени и формирование итогового значения стоимости единицы сравнения возможно с использованием двух алгоритмов:

- расчет средневзвешенного значения, путем введения весовых коэффициентов;
- расчет стоимости путем расчета среднего значения и оценка статистической погрешности.

В настоящем отчете расчет удельной стоимости оцениваемых объектов, полученной на основе использования сравнительного (рыночного) подхода, проводился на основе алгоритма расчета средневзвешенного значения, путем введения весовых коэффициентов.

Расчет средневзвешенной стоимости, путем введения весовых коэффициентов.

Веса каждому из объектов-аналогов придаются в зависимости от степени отклонения скорректированной удельной цены от первоначальной. Формула для расчета удельного веса объекта-аналога имеет вид:

$$D = \frac{Q - q}{Q} * \left(\frac{1}{n - 1} \right),$$

где:

D - удельный вес объекта-аналога;

Q - суммарное отклонение по всем объектам-аналогам;

q - отклонение по данному объекту-аналогу;

n - количество объектов-аналогов.

Результаты расчета средневзвешенной величины удельной стоимости, путем введения весовых коэффициентов, представлены в табл. 75-79.

Таблица 75.

Результаты расчета средневзвешенной величины удельной стоимости для объектов оценки, относящихся к группе 1 (ликвидные (основные) земельные участки, площадь которых находится в диапазоне от 500 до 1 000 кв. м)

Наименование показателей	Объект-аналог 1	Объект-аналог 2	Объект-аналог 3	Объект-аналог 4	Объект-аналог 5	Объект-аналог 6	Объект-аналог 7
Удельная цена предложения, руб./кв. м	2 171	2 389	2 176	2 070	2 176	2 500	2 500
Скорректированная удельная цена предложения, руб./кв. м	1 374	1 513	1 378	1 310	1 378	1 583	1 583
Отклонение по объекту-аналогу, руб./кв. м.	797	876	798	760	798	917	917
Суммарное отклонение, руб./кв. м	5 863						
Веса	14,4010%	14,1765%	14,3982%	14,5062%	14,3982%	14,0599%	14,0599%
Скорректированная удельная цена предложения, с учетом веса, руб./кв. м	198	215	198	190	198	223	223
Средневзвешенная удельная стоимость, с учетом округлений руб./кв. м	1 450						

Источник: 1. Расчеты Оценщика.

Таблица 76.

Результаты расчета средневзвешенной величины удельной стоимости для объектов оценки, относящихся к группе 2 (ликвидные (основные) земельные участки, площадь которых находится в диапазоне от 1 000 до 1 500 кв. м)

Наименование показателей	Объект-аналог 1	Объект-аналог 2	Объект-аналог 3	Объект-аналог 4	Объект-аналог 5	Объект-аналог 6
Удельная цена предложения, руб./кв. м	2 208	2 200	2 257	2 197	2 184	1 972
Скорректированная удельная цена предложения, руб./кв. м	1 398	1 393	1 429	1 391	1 383	1 248
Отклонение по объекту-аналогу, руб./кв. м.	810	807	828	806	801	724
Суммарное отклонение, руб./кв. м	4 776					
Веса	16,6080%	16,6206%	16,5327%	16,6248%	16,6457%	16,9682%
Скорректированная удельная цена предложения, с учетом веса, руб./кв. м	232	232	236	231	230	212
Средневзвешенная удельная стоимость, с учетом округлений руб./кв. м	1 370					

Источник: 1. Расчеты Оценщика.

Таблица 77.

Результаты расчета средневзвешенной величины удельной стоимости для объектов оценки, относящихся к группе 3 (ликвидные (основные) земельные участки, площадь которых находится в диапазоне от 1 500 до 3 000 кв. м)

Наименование показателей	Объект-аналог 1	Объект-аналог 2	Объект-аналог 3	Объект-аналог 4	Объект-аналог 5	Объект-аналог 6
Удельная цена предложения, руб./кв. м	2 208	2 200	2 257	2 197	2 184	1 972
Скорректированная удельная цена предложения, руб./кв. м	1 327	1 323	1 357	1 320	1 315	1 186
Отклонение по объекту-аналогу, руб./кв. м.	881	877	900	877	869	786
Суммарное отклонение, руб./кв. м	5 190					
Веса	16,6050%	16,6204%	16,5318%	16,6204%	16,6513%	16,9711%
Скорректированная удельная цена предложения, с учетом веса, руб./кв. м	220	220	224	219	219	201
Средневзвешенная удельная стоимость, с учетом округлений руб./кв. м	1 300					

Источник: 1. Расчеты Оценщика.

Таблица 78.

Результаты расчета средневзвешенной величины удельной стоимости для объектов оценки, относящихся к группе 4 (неликвидные (вспомогательные) земельные участки (внутренние проезды и дороги), площадь которых находится в диапазоне от 500 до 1 000 кв. м)

Наименование показателей	Объект-аналог 1	Объект-аналог 2	Объект-аналог 3	Объект-аналог 4	Объект-аналог 5	Объект-аналог 6	Объект-аналог 7
Удельная цена предложения, руб./кв. м	2 171	2 389	2 176	2 070	2 176	2 500	2 500
Скорректированная удельная цена предложения, руб./кв. м	357	393	358	340	358	412	412
Отклонение по объекту-аналогу, руб./кв. м.	1 814	1 996	1 818	1 730	1 818	2 088	2 088
Суммарное отклонение, руб./кв. м	13 352						
Веса	14,4023%	14,1752%	14,3973%	14,5072%	14,3973%	14,0603%	14,0603%
Скорректированная удельная цена предложения, с учетом веса, руб./кв. м	51	56	52	49	52	58	58
Средневзвешенная удельная стоимость, с учетом округлений руб./кв. м	1 450						

Источник: 1. Расчеты Оценщика.

Таблица 79.

Результаты расчета средневзвешенной величины удельной стоимости для объектов оценки, относящихся к группе 3 (5 (неликвидные (вспомогательные) земельные участки (внутренние проезды и дороги), площадь которых находится в диапазоне от 3 000 до 6 000 кв. м)

Наименование показателей	Объект-аналог 1	Объект-аналог 2	Объект-аналог 3	Объект-аналог 4	Объект-аналог 5	Объект-аналог 6
Удельная цена предложения, руб./кв. м	2 208	2 200	2 257	2 197	2 184	1 972
Скорректированная удельная цена предложения, руб./кв. м	312	312	319	311	309	279
Отклонение по объекту-аналогу, руб./кв. м.	1 896	1 888	1 938	1 886	1 875	1 693
Суммарное отклонение, руб./кв. м	11 176					
Веса	16,6070%	16,6213%	16,5319%	16,6249%	16,6446%	16,9703%
Скорректированная удельная цена предложения, с учетом веса, руб./кв. м	52	52	53	52	51	47
Средневзвешенная удельная стоимость, с учетом округлений руб./кв. м	310					

Источник: 1. Расчеты Оценщика.

Расчет стоимости объекта (объектов) оценки

Стоимость объекта (объектов) оценки, полученная на основе сравнительного (рыночного) подхода, определялась на основе зависимости следующего вида:

$$C_{об.} = S_{общ.} * C_{уд.},$$

где:

$S_{общ.}$ – площадь земельного участка, используемая для расчетов, кв. м;

$C_{уд.}$ – удельная стоимость, руб./кв. м.

Результаты расчета стоимости оцениваемых земельных участков, полученной на основе использования сравнительного (рыночного) подхода, с учетом округлений, представлены в табл. 80.

Таблица 80.

Результаты расчета стоимости оцениваемых земельных участков, с учетом округлений

№ п/п	Кадастровый (или условный) номер	Площадь по документам, кв. м	Площадь, используемая для расчетов, кв. м	Группа объектов	Удельная стоимость, руб./кв. м	Стоимость, руб.
1	50:14:0040108:893	2 200 +/- 133	2 200,0	3	1 300	2 860 000
2	50:14:0040108:894	500 +/- 63	500,0	1	1 440	720 000
3	50:14:0040108:895	500 +/- 63	500,0	1	1 440	720 000
4	50:14:0040108:896	500 +/- 63	500,0	1	1 440	720 000
5	50:14:0040108:897	500 +/- 63	500,0	1	1 440	720 000
6	50:14:0040108:898	500 +/- 63	500,0	1	1 440	720 000
7	50:14:0040108:899	500 +/- 63	500,0	1	1 440	720 000
8	50:14:0040108:900	500 +/- 63	500,0	1	1 440	720 000
9	50:14:0040108:901	500 +/- 63	500,0	1	1 440	720 000
10	50:14:0040108:902	500 +/- 63	500,0	1	1 440	720 000
11	50:14:0040108:903	500 +/- 63	500,0	1	1 440	720 000
12	50:14:0040108:904	500 +/- 63	500,0	1	1 440	720 000
13	50:14:0040108:905	500 +/- 63	500,0	1	1 440	720 000
14	50:14:0040108:906	500 +/- 63	500,0	1	1 440	720 000
15	50:14:0040108:907	500 +/- 63	500,0	1	1 440	720 000
16	50:14:0040108:908	500 +/- 63	500,0	1	1 440	720 000
17	50:14:0040108:909	500 +/- 63	500,0	1	1 440	720 000
18	50:14:0040108:910	500 +/- 63	500,0	1	1 440	720 000
19	50:14:0040108:911	500 +/- 63	500,0	1	1 440	720 000
20	50:14:0040108:912	500 +/- 63	500,0	1	1 440	720 000
21	50:14:0040108:913	500 +/- 63	500,0	1	1 440	720 000
22	50:14:0040108:914	1 071 +/- 93	1 071,0	2	1 370	1 467 000
23	50:14:0040108:915	500 +/- 63	500,0	1	1 440	720 000
24	50:14:0040108:916	500 +/- 63	500,0	1	1 440	720 000
25	50:14:0040108:917	500 +/- 63	500,0	1	1 440	720 000
26	50:14:0040108:918	500 +/- 63	500,0	1	1 440	720 000

№ п/п	Кадастровый (или условный) номер	Площадь по документам, кв. м	Площадь, используемая для расчетов, кв. м	Группа объектов	Удельная стоимость, руб./кв. м	Стоимость, руб.
27	50:14:0040108:919	500 +/- 63	500,0	1	1 440	720 000
28	50:14:0040108:920	500 +/- 63	500,0	1	1 440	720 000
29	50:14:0040108:921	500 +/- 63	500,0	1	1 440	720 000
30	50:14:0040108:922	500 +/- 63	500,0	1	1 440	720 000
31	50:14:0040108:923	500 +/- 63	500,0	1	1 440	720 000
32	50:14:0040108:924	500 +/- 63	500,0	1	1 440	720 000
33	50:14:0040108:925	740 +/- 77	740,0	1	1 440	1 066 000
34	50:14:0040108:926	500 +/- 63	500,0	1	1 440	720 000
35	50:14:0040108:927	4 459 +/- 189	4 459,0	5	310	1 382 000
36	50:14:0040108:928	737 +/- 77	737,0	1	1 440	1 061 000
37	50:14:0040108:929	745 +/- 77	745,0	4	380	283 000
38	50:14:0040108:930	500 +/- 63	500,0	1	1 440	720 000
39	50:14:0040108:931	500 +/- 63	500,0	1	1 440	720 000
40	50:14:0040108:932	500 +/- 63	500,0	1	1 440	720 000
41	50:14:0040108:933	500 +/- 63	500,0	1	1 440	720 000
42	50:14:0040108:934	500 +/- 63	500,0	1	1 440	720 000
	Итого					**34 039 000**

Источник: 1. Расчеты Оценщика.

6.2. Расчет стоимости объекта (объектов) оценки доходным подходом

При проведении настоящей оценки доходный подход для определения стоимости объекта (объектов) оценки не применялся (обоснован отказ). Обоснование отказа от применения доходного подхода к оценке объектов оценки представлено в разделе 5.4 настоящего Отчета.

6.3. Согласование результатов оценки

Ввиду того, что в настоящем Отчете был использован только один подход к оценке - сравнительный (рыночный), то в качестве итоговой величины справедливой стоимости объекта (объектов) оценки целесообразно считать результат, полученный в рамках использованного этого подхода.

Таким образом, основываясь на результате проведенного анализа и выполненных расчетов можно заключить, что итоговая величина справедливой стоимости объектов недвижимости, входящих в состав активов Закрытого паевого инвестиционного фонда недвижимости «Сельскохозяйственный» под управлением Общества с ограниченной ответственностью Управляющая компания «Резерв Эссет Менеджмент», по состоянию на дату оценки, с учетом принятых допущений, ограничений и округлений, составляет:

34 039 000 руб.,

в том числе:

№ п/п	Кадастровый (или условный) номер	Общая площадь, кв. м	Итоговая стоимость, руб.
1	50:14:0040108:893	2 200 +/- 133	2 860 000
2	50:14:0040108:894	500 +/- 63	720 000
3	50:14:0040108:895	500 +/- 63	720 000
4	50:14:0040108:896	500 +/- 63	720 000
5	50:14:0040108:897	500 +/- 63	720 000
6	50:14:0040108:898	500 +/- 63	720 000
7	50:14:0040108:899	500 +/- 63	720 000
8	50:14:0040108:900	500 +/- 63	720 000
9	50:14:0040108:901	500 +/- 63	720 000
10	50:14:0040108:902	500 +/- 63	720 000
11	50:14:0040108:903	500 +/- 63	720 000
12	50:14:0040108:904	500 +/- 63	720 000
13	50:14:0040108:905	500 +/- 63	720 000

№ п/п	Кадастровый (или условный) номер	Общая площадь, кв. м	Итоговая стоимость, руб.
14	50:14:0040108:906	500 +/- 63	720 000
15	50:14:0040108:907	500 +/- 63	720 000
16	50:14:0040108:908	500 +/- 63	720 000
17	50:14:0040108:909	500 +/- 63	720 000
18	50:14:0040108:910	500 +/- 63	720 000
19	50:14:0040108:911	500 +/- 63	720 000
20	50:14:0040108:912	500 +/- 63	720 000
21	50:14:0040108:913	500 +/- 63	720 000
22	50:14:0040108:914	1 071 +/- 93	1 467 000
23	50:14:0040108:915	500 +/- 63	720 000
24	50:14:0040108:916	500 +/- 63	720 000
25	50:14:0040108:917	500 +/- 63	720 000
26	50:14:0040108:918	500 +/- 63	720 000
27	50:14:0040108:919	500 +/- 63	720 000
28	50:14:0040108:920	500 +/- 63	720 000
29	50:14:0040108:921	500 +/- 63	720 000
30	50:14:0040108:922	500 +/- 63	720 000
31	50:14:0040108:923	500 +/- 63	720 000
32	50:14:0040108:924	500 +/- 63	720 000
33	50:14:0040108:925	740 +/- 77	1 066 000
34	50:14:0040108:926	500 +/- 63	720 000
35	50:14:0040108:927	4 459 +/- 189	1 382 000
36	50:14:0040108:928	737 +/- 77	1 061 000
37	50:14:0040108:929	745 +/- 77	283 000
38	50:14:0040108:930	500 +/- 63	720 000
39	50:14:0040108:931	500 +/- 63	720 000
40	50:14:0040108:932	500 +/- 63	720 000
41	50:14:0040108:933	500 +/- 63	720 000
42	50:14:0040108:934	500 +/- 63	720 000

Примечание: стоимость объектов оценки указана без учета налогов, которые могут быть исчислены на дату оценки (в соответствии с п. 1.4. Указания Банка России № 3758-У от 25 августа 2015 года).

РАЗДЕЛ VII. ВЫВОДЫ

Итоговая величина справедливой стоимости объектов недвижимости, входящих в состав активов Закрытого паевого инвестиционного фонда недвижимости «Сельскохозяйственный» под управлением Общества с ограниченной ответственностью Управляющая компания «Резерв Эссет Менеджмент», по состоянию на дату оценки, с учетом принятых допущений и округлений, составляет:

34 039 000
(Тридцать четыре миллиона тридцать девять тысяч)
рублей,

в том числе:

№ п/п	Кадастровый (или условный) номер	Общая площадь, кв. м	Итоговая стоимость, руб.
1	50:14:0040108:893	2 200 +/- 133	2 860 000
2	50:14:0040108:894	500 +/- 63	720 000
3	50:14:0040108:895	500 +/- 63	720 000
4	50:14:0040108:896	500 +/- 63	720 000
5	50:14:0040108:897	500 +/- 63	720 000
6	50:14:0040108:898	500 +/- 63	720 000
7	50:14:0040108:899	500 +/- 63	720 000
8	50:14:0040108:900	500 +/- 63	720 000
9	50:14:0040108:901	500 +/- 63	720 000
10	50:14:0040108:902	500 +/- 63	720 000
11	50:14:0040108:903	500 +/- 63	720 000
12	50:14:0040108:904	500 +/- 63	720 000
13	50:14:0040108:905	500 +/- 63	720 000
14	50:14:0040108:906	500 +/- 63	720 000
15	50:14:0040108:907	500 +/- 63	720 000
16	50:14:0040108:908	500 +/- 63	720 000
17	50:14:0040108:909	500 +/- 63	720 000
18	50:14:0040108:910	500 +/- 63	720 000
19	50:14:0040108:911	500 +/- 63	720 000
20	50:14:0040108:912	500 +/- 63	720 000
21	50:14:0040108:913	500 +/- 63	720 000
22	50:14:0040108:914	1 071 +/- 93	1 467 000
23	50:14:0040108:915	500 +/- 63	720 000
24	50:14:0040108:916	500 +/- 63	720 000
25	50:14:0040108:917	500 +/- 63	720 000
26	50:14:0040108:918	500 +/- 63	720 000
27	50:14:0040108:919	500 +/- 63	720 000
28	50:14:0040108:920	500 +/- 63	720 000
29	50:14:0040108:921	500 +/- 63	720 000
30	50:14:0040108:922	500 +/- 63	720 000
31	50:14:0040108:923	500 +/- 63	720 000
32	50:14:0040108:924	500 +/- 63	720 000
33	50:14:0040108:925	740 +/- 77	1 066 000
34	50:14:0040108:926	500 +/- 63	720 000
35	50:14:0040108:927	4 459 +/- 189	1 382 000
36	50:14:0040108:928	737 +/- 77	1 061 000
37	50:14:0040108:929	745 +/- 77	283 000
38	50:14:0040108:930	500 +/- 63	720 000

№ п/п	Кадастровый (или условный) номер	Общая площадь, кв. м	Итоговая стоимость, руб.
39	50:14:0040108:931	500 +/- 63	720 000
40	50:14:0040108:932	500 +/- 63	720 000
41	50:14:0040108:933	500 +/- 63	720 000
42	50:14:0040108:934	500 +/- 63	720 000

Примечание: стоимость объектов оценки указана без учета налогов, которые могут быть исчислены на дату оценки (в соответствии с п. 1.4. Указания Банка России № 3758-У от 25 августа 2015 года).

Оценщик И.А. Чужмаков

Генеральный директор Р.С. Луценко

РАЗДЕЛ VIII. ПЕРЕЧЕНЬ ЛИТЕРАТУРЫ И ИНЫХ ИСТОЧНИКОВ ДАННЫХ

1. Нормативные документы

1. Конституция РФ.
2. Гражданский кодекс РФ.
3. Налоговый кодекс Российской Федерации.
4. Федеральный закон Российской Федерации «Об оценочной деятельности в Российской Федерации» от 29 июля .1998 г., № 135-ФЗ (последняя редакция).
5. Федеральный стандарт оценки «Общие понятия оценки, подходы и требования к проведению оценки (ФСО №1)» (утв. приказом Минэкономразвития России от 20 мая 2015 г. № 297).
6. Федеральный стандарт оценки «Цель оценки и виды стоимости (ФСО № 2)» (утв. приказом Минэкономразвития России от 20 мая 2015 г. № 298).
7. Федеральный стандарт оценки «Требования к отчету об оценке (ФСО № 3)» (утв. приказом Минэкономразвития России от 20 мая 2015 г. № 299).
8. Федеральный стандарт оценки «Оценка недвижимости (ФСО № 7)» (утв. приказом Минэкономразвития России от 25 сентября 2014 г. № 611).
9. Стандарты и правила оценочной деятельности, утвержденные саморегулируемой организацией оценщиков.
10. Международный стандарт финансовой отчетности (IFRS) 13 «Оценка справедливой стоимости».
11. Указания Банка России № 3758-У от 25 августа 2015 года

2. Справочная литература

1. Справочник оценщика недвижимости - 2018. Земельные участки. Часть 1. Территориальные характеристики и корректирующие коэффициенты на локальное местоположение. Под редакцией Лейфера Л.А.», Нижний Новгород, 2018 год.
2. Справочник оценщика недвижимости - 2018. Земельные участки. Часть 2. Физические характеристики объекта. Характеристики, отражающие функциональное назначение объекта. Передаваемые имущественные права. Скидки на торг. Коэффициенты капитализации. Под редакцией Лейфера Л.А.», Нижний Новгород, 2018 год.
3. Справочник оценщика недвижимости - 2020. Земельные участки. Часть 1. Территориальные характеристики и корректирующие коэффициенты на локальное местоположение. Под редакцией Лейфера Л.А.», Нижний Новгород, 2020 год.
4. Справочник расчетных данных для оценки и консалтинга СРД № 26, 2020 г., под. ред. канд. техн. наук Е.Е. Яскевича.

3. Методическая литература

1. Грибовский С.В. Оценка доходной недвижимости. – СПб.: ПИТЕР, 2001. – 336 с.
2. Оценка объектов недвижимости: теоретические и практические аспекты/Под ред. В.В. Григорьева. - М.: ИНФРА-М, 1997. Учебное пособие. Одобрено и рекомендовано к изданию учебно-методическим советом Госкомимущества РФ.
3. Оценка недвижимости: Учебник/Под ред. А.Г. Грязновой, М.А. Федотовой – М.: Финансы и статистика, 2002.
4. Оценка рыночной стоимости недвижимости: Учебное и практическое пособие/Под ред. В.Н. Зарубина, В.М. Рутгайзера. – М.: Дело, 1998.
5. Тарасевич Е.И. Оценка недвижимости. СПб.: СПбГТУ, 1997. – 442 с.
6. Фридман Д., Ордуей Н. Анализ и оценка приносящей доход недвижимости: Пер. с англ. – М.: Дело Лтд, 1995. – 461 с.
7. Харисон Генри С. Оценка недвижимости: Пер. с англ. – М.: РИО Мособлупрполиграфиздата, 1994. – 231 с.
8. Финансовый менеджмент. Теория и практика: под редакцией Е.С. Стояновой – М., издательство «Перспектива», 2000. – 655 с.
9. Асват Дамодаран. Инвестиционная оценка. Инструменты и методы оценки любых активов. 4-е издание. Москва, 2007. – 1323 с.

ПРИЛОЖЕНИЕ 1

ОБЪЕКТЫ АНАЛИЗА И ОБЪЕКТЫ-АНАЛОГИ ДЛЯ РАСЧЕТА СТОИМОСТИ ОБЪЕКТА (ОБЪЕКТОВ) ОЦЕНКИ СРАВНИТЕЛЬНЫМ (РЫНОЧНЫМ) ПОДХОДОМ

1. https://дачный-2.рф/#rec151091233

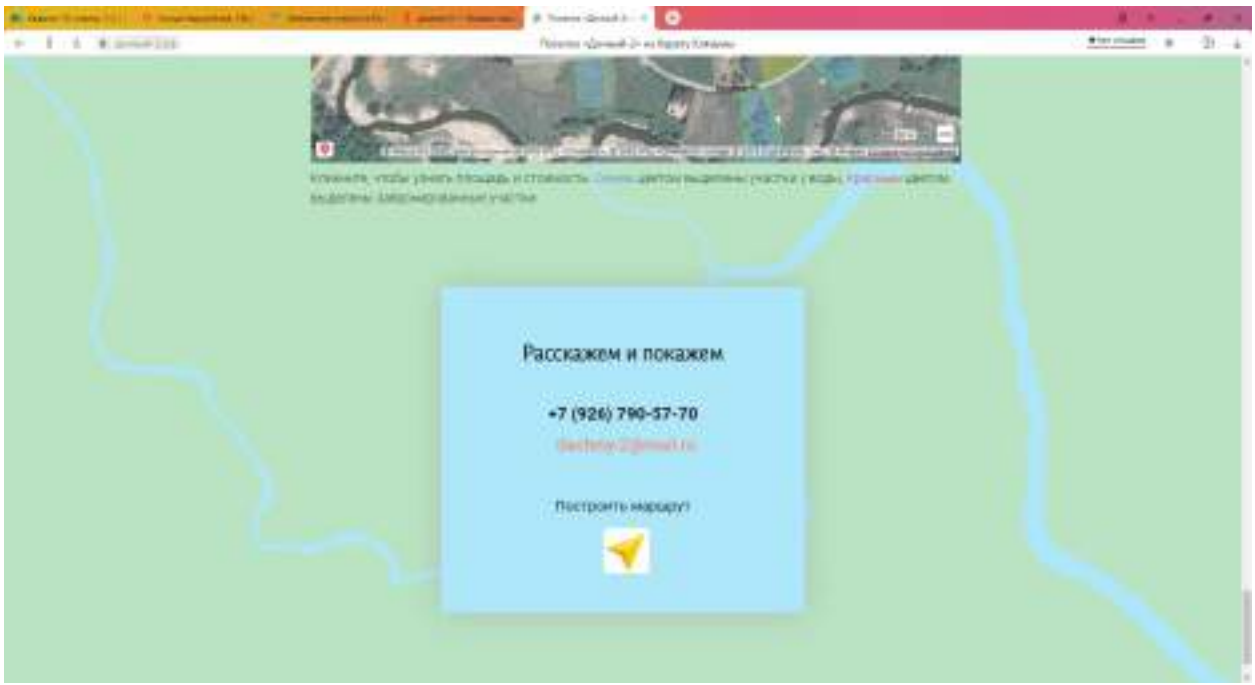

https://pkk.rosreestr.ru/#/search/55.938269896599444,37.94651439139333/17/@6mmb5x2d?text=55.938254%2037.946537&type=1&inPoint=true&opened=50%3A14%3A30410%3A452

2. https://дачный-2.рф/#rec151091233

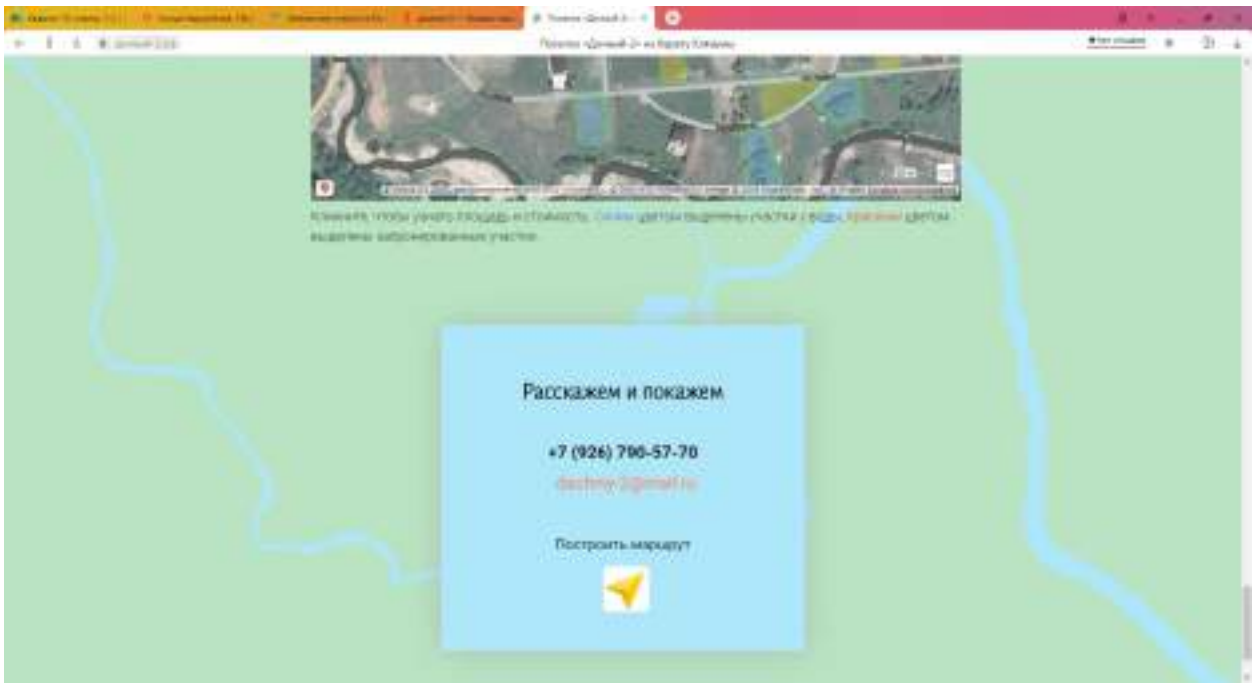

https://pkk.rosreestr.ru/#/search/55.9378533387478,37.94656767847411/17/@6mmb5x2d?text=55.937834%2037.946600&type=1&inPoint=true&opened=50%3A14%3A30410%3A463

3. https://дачный-2.рф/#rec151091233

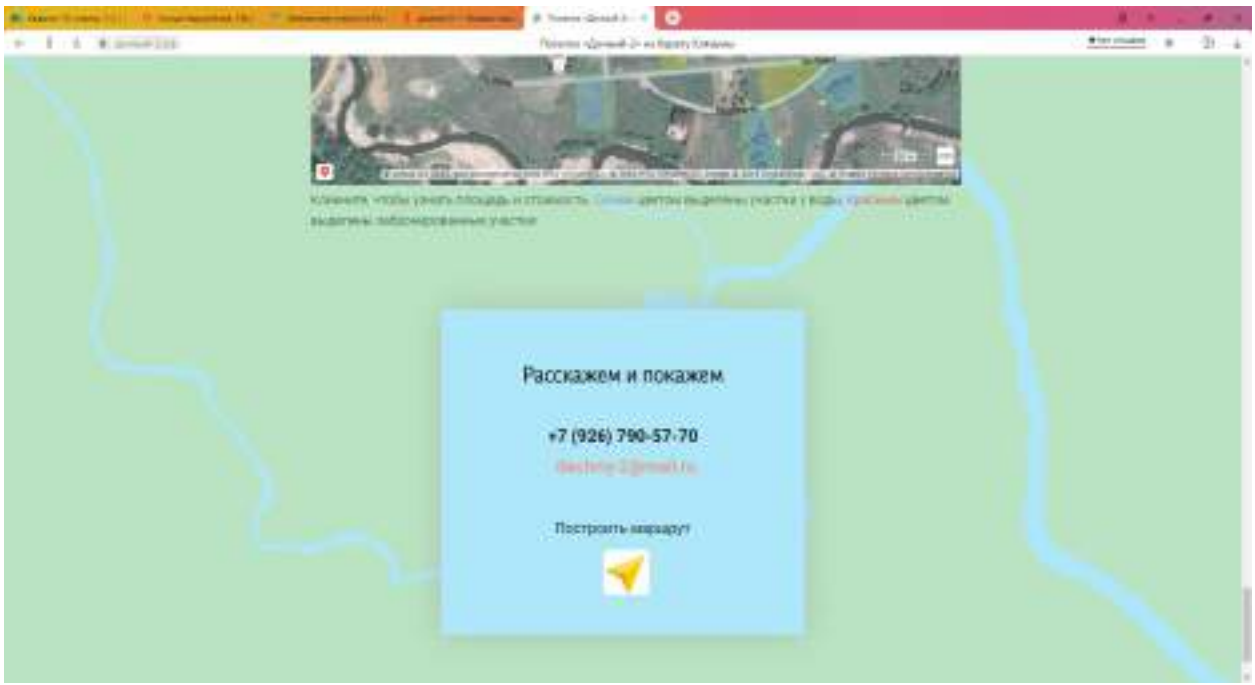

https://pkk.rosreestr.ru/#/search/55.93809940396874,37.94847646211385/17/@6mmb5x2d?text=55.937844%2037.946986&type=1&inPoint=true&opened=50%3A14%3A30410%3A464

4. https://дачный-2.рф/#rec151091233

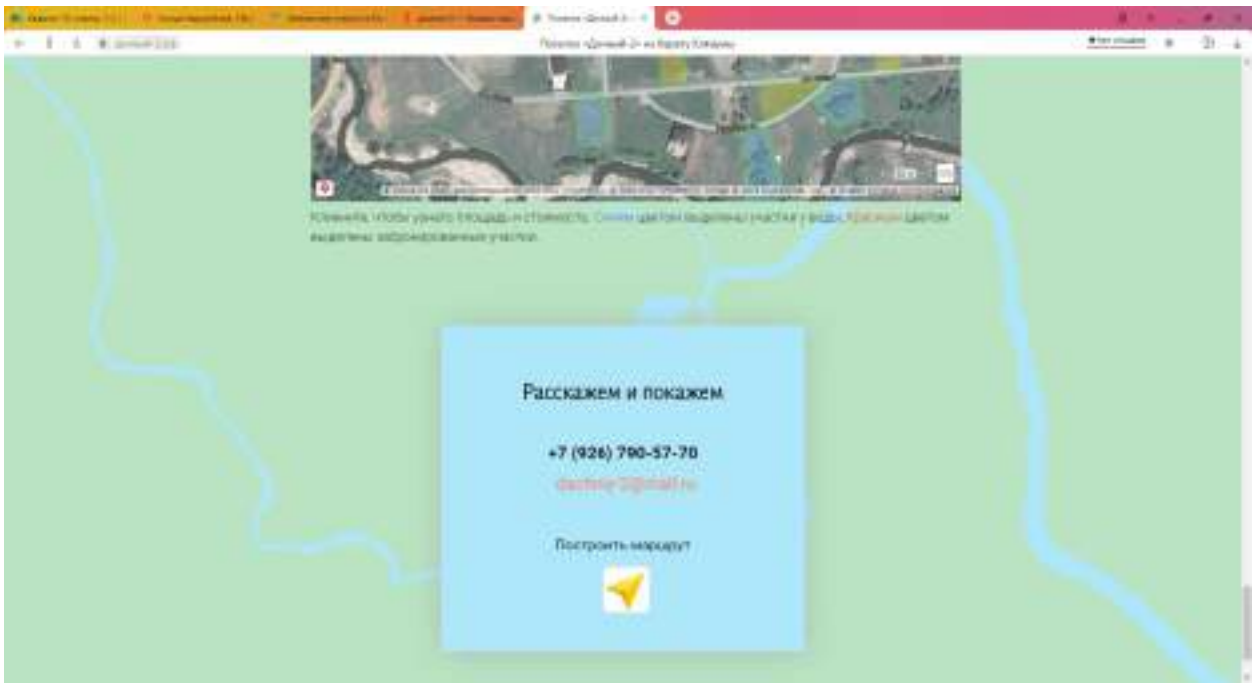

https://pkk.rosreestr.ru/#/search/55.93751271260915,37.947052447251004/17/@6mmb5x2d?text=55.937580%2037.947082&type=1&inPoint=true&opened=50%3A14%3A30410%3A465

5. https://дачный-2.рф/#rec151091233

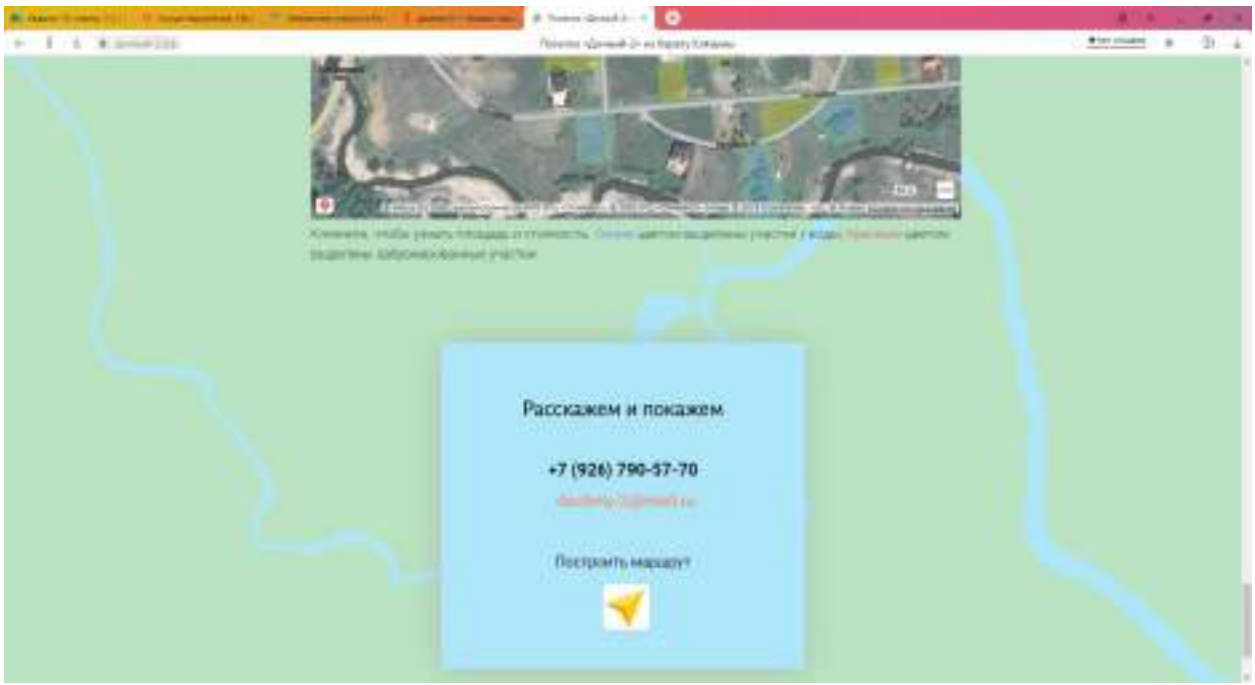

https://pkk.rosreestr.ru/#/search/55.937537784419824,37.947674896397295/17/@6mmb5x2d?text=55.937522%2037.947643&type=1&inPoint=true&opened=50%3A14%3A30410%3A516

6. https://дачный-2.рф/#rec151091233

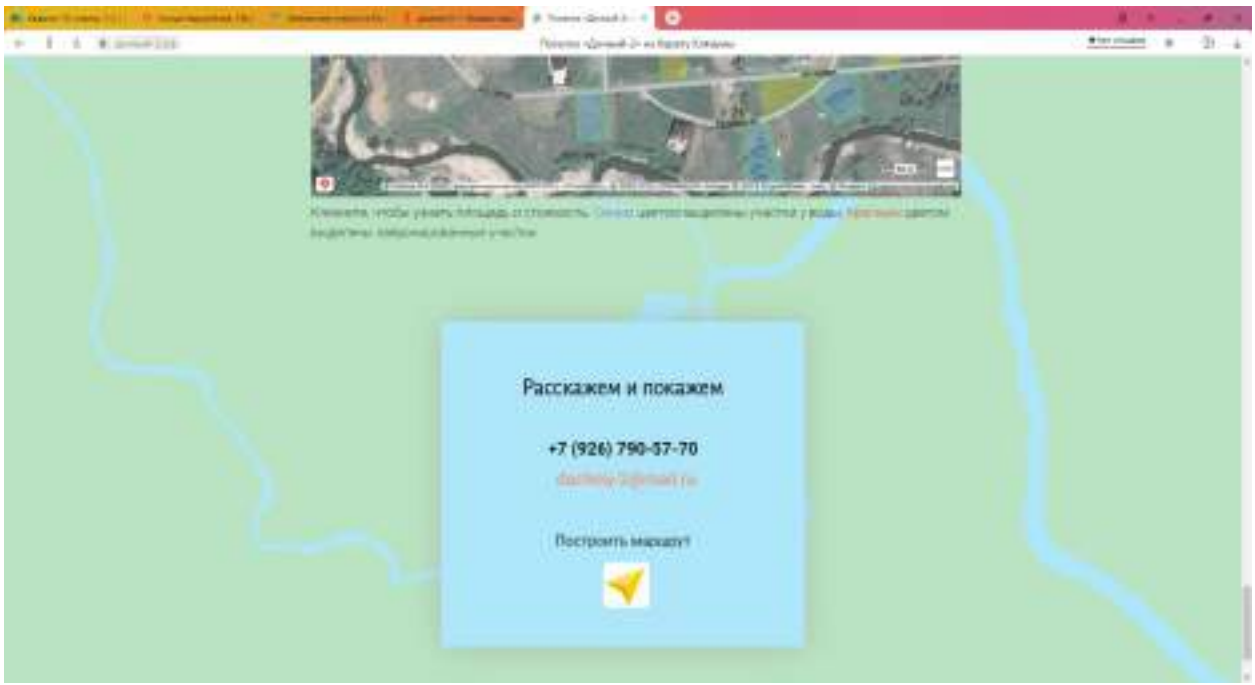

https://pkk.rosreestr.ru/#/search/55.93755545426913,37.9481138261674/17/@6mmb5x2d?text=55.937564%2037.948146&type=1&inPoint=true&opened=50%3A14%3A30410%3A517

7. https://дачный-2.рф/#rec151091233

https://pkk.rosreestr.ru/#/search/55.937571557500696,37.94851277286878/17/@6mmb5x2d?text=55.937572%2037.948454&type=1&inPoint=true&opened=50%3A14%3A30410%3A518

8. https://дачный-2.рф/#rec151091233

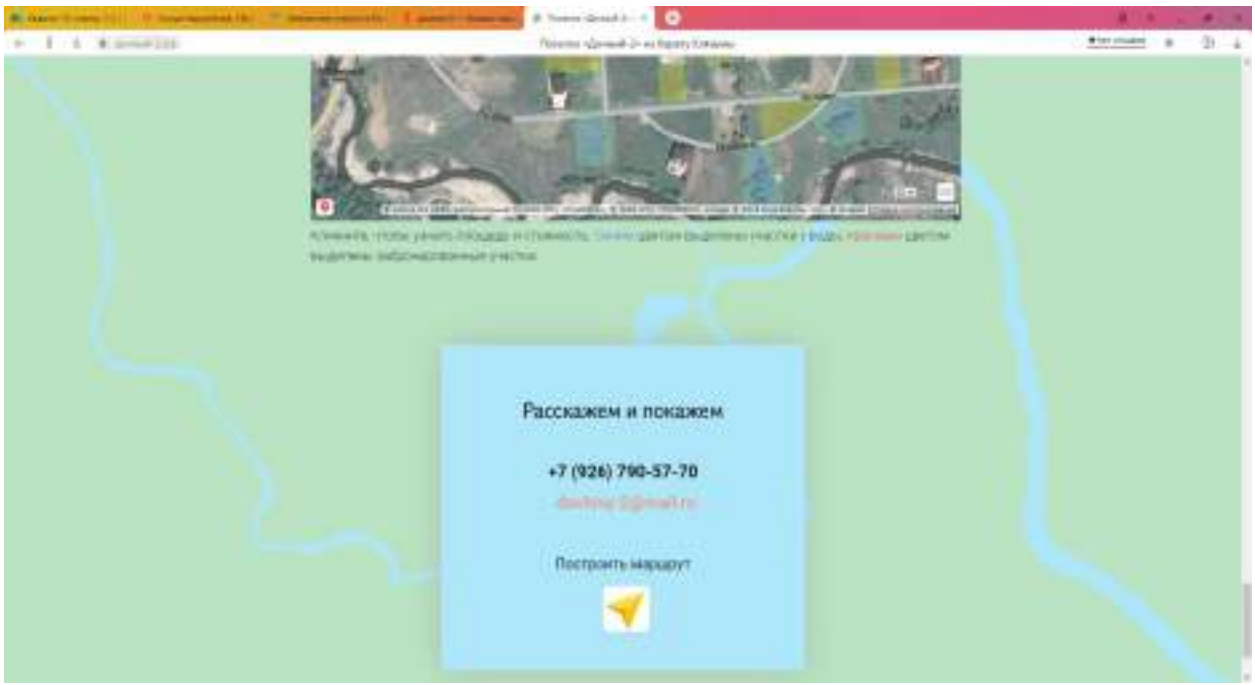

https://pkk.rosreestr.ru/#/search/55.937587614535296,37.94891180053262/17/@6mmb5x2d?text=55.937575%2037.948953&type=1&inPoint=true&opened=50%3A14%3A30410%3A519

9. https://дачный-2.рф/#rec151091233

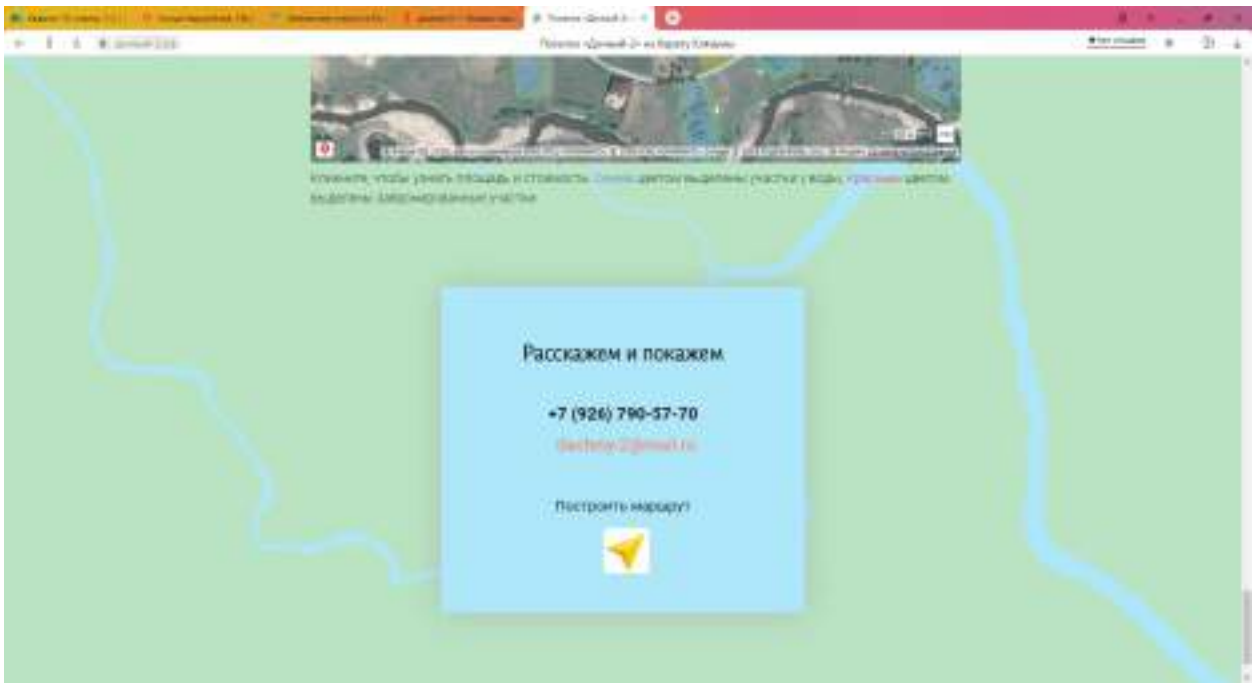

https://pkk.rosreestr.ru/#/search/55.93760367027871,37.94931082853517/17/@6mmb5x2d?text=55.937633%2037.949341&type=1&inPoint=true&opened=50%3A14%3A30410%3A520

10. https://дачный-2.рф/#rec151091233

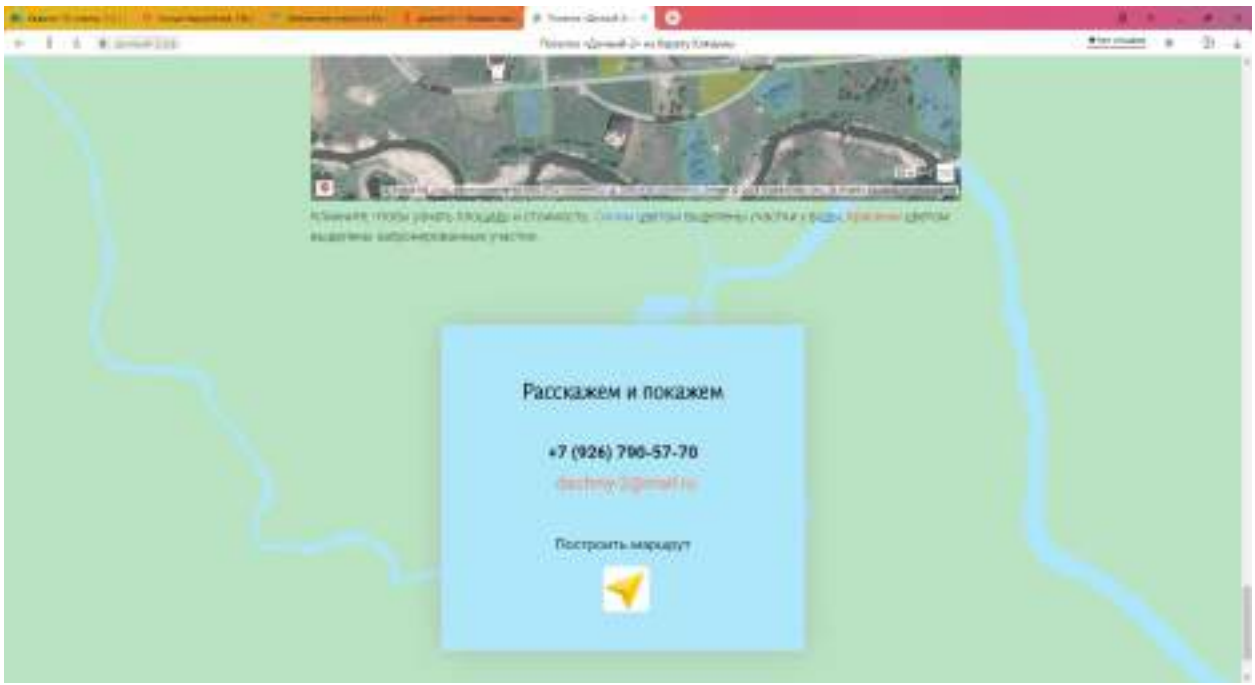

https://pkk.rosreestr.ru/#/search/55.93761972473013,37.94970977625357/17/@6mmb5x2d?text=55.937655%2037.949708&type=1&inPoint=true&opened=50%3A14%3A30410%3A521

11. https://дачный-2.рф/#rec151091233

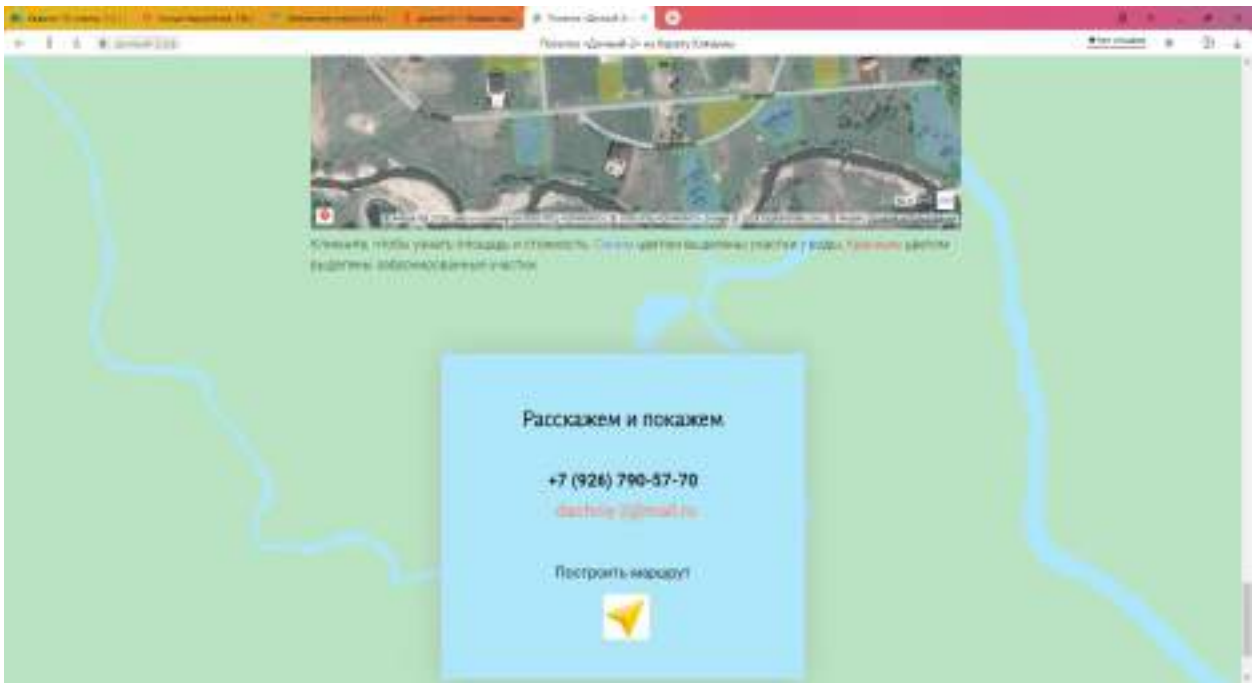

https://pkk.rosreestr.ru/#/search/55.93706645197053,37.94666833036132/17/@6mmb5x2d?text=55.937124%2037.946663&type=1&inPoint=true&opened=50%3A14%3A30410%3A477

12. https://дачный-2.рф/#rec151091233

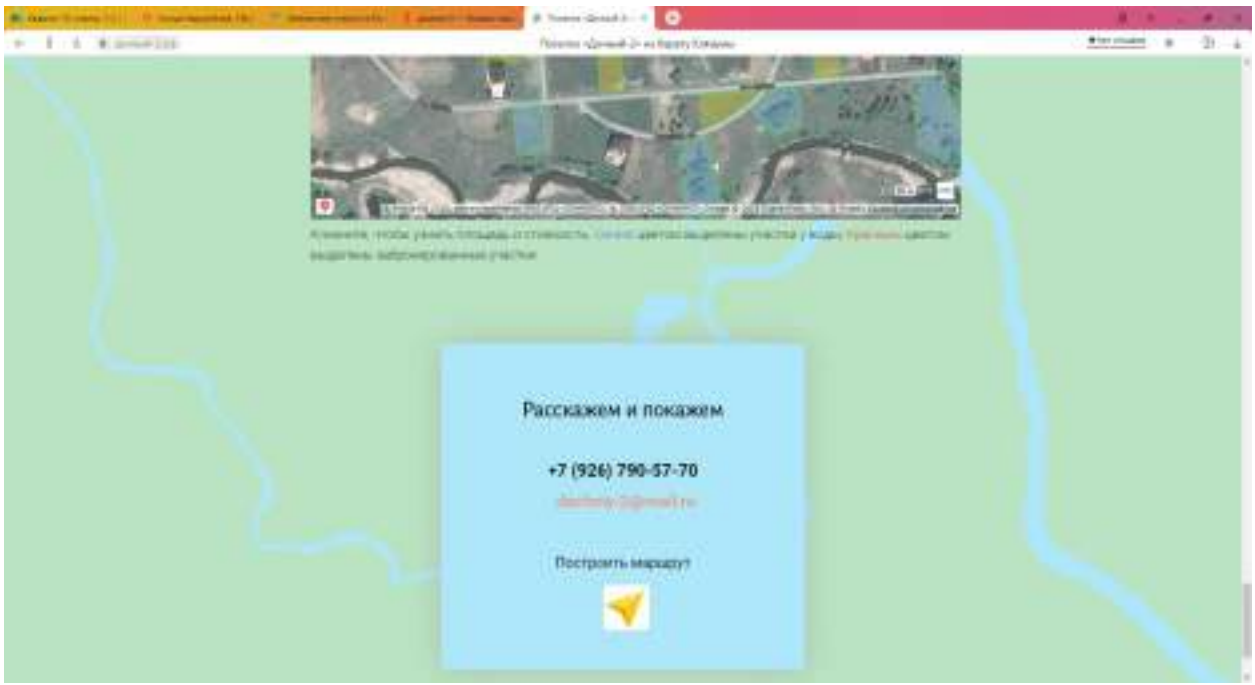

https://pkk.rosreestr.ru/#/search/55.93708412528233,37.94710725400351/17/@6mmb5x2d?text=55.937063%2037.947087&type=1&inPoint=true&opened=50%3A14%3A30410%3A478

13. https://дачный-2.рф/#rec151091233

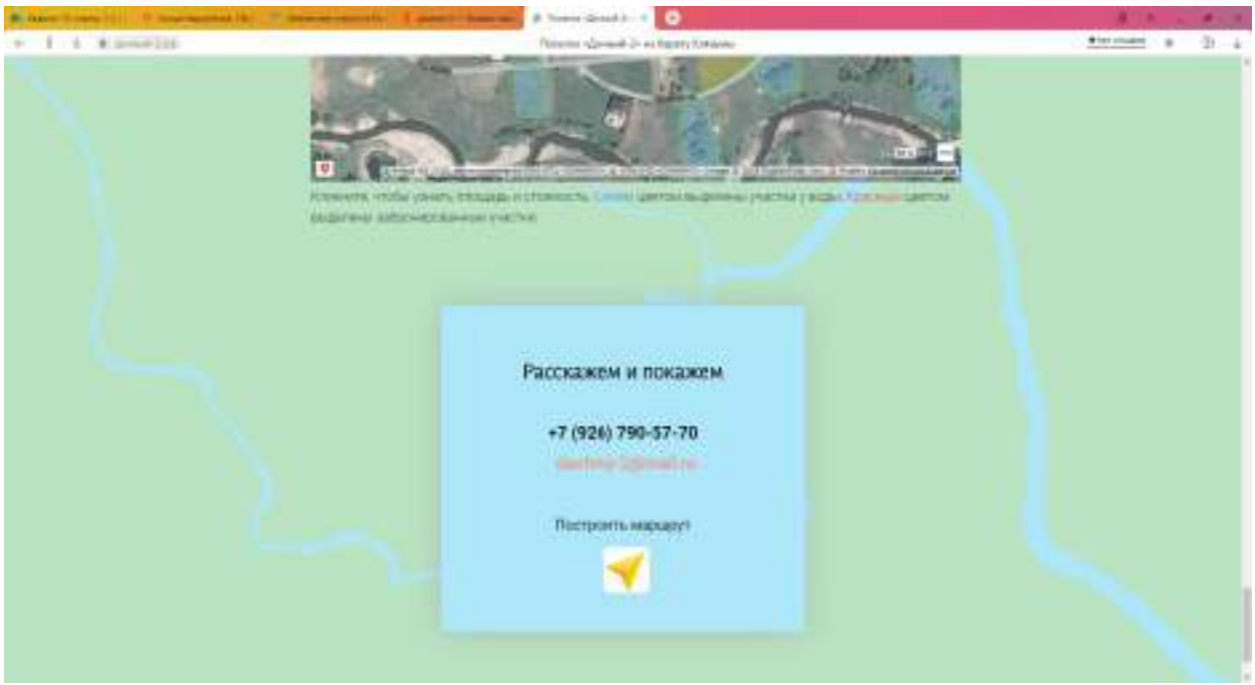

https://pkk.rosreestr.ru/#/search/55.93717508225354,37.949365610484016/17/@6mmb5x2d?text=55.937186%2037.949360&type=1&inPoint=true&opened=50%3A14%3A30410%3A527

14. https://дачный-2.рф/#rec151091233

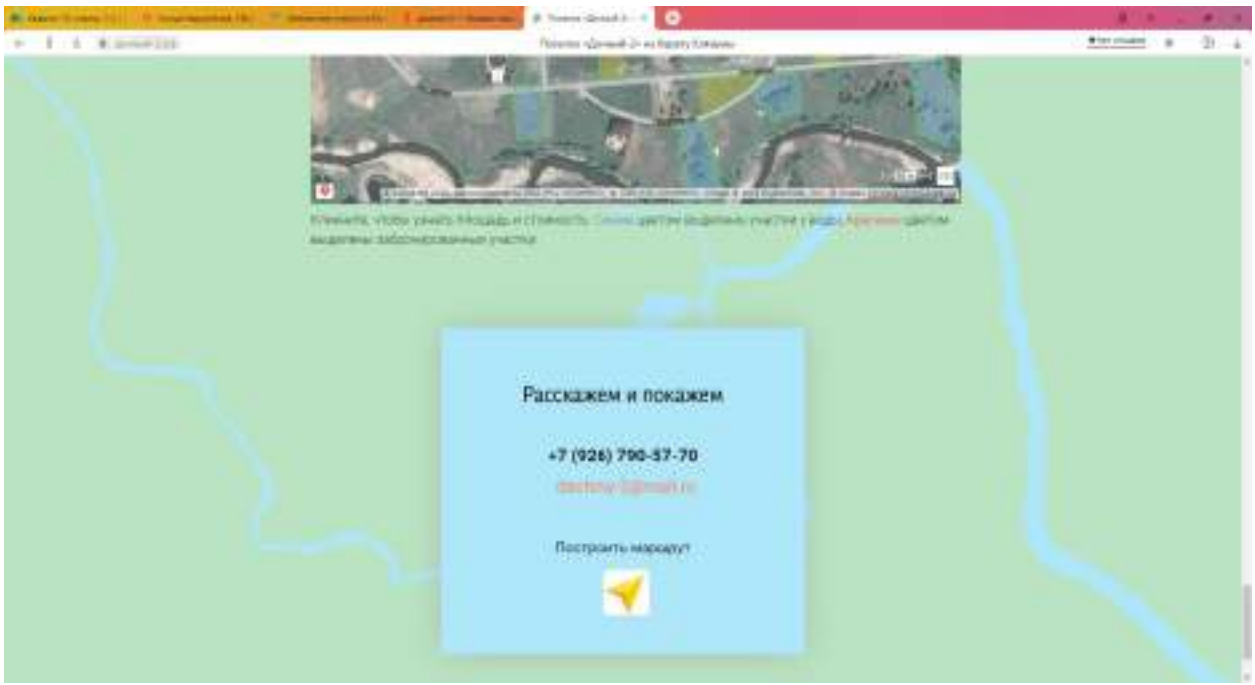

https://pkk.rosreestr.ru/#/search/55.93735849354218,37.94899082827346/17/@6mmb5x2d?text=55.937226%2037.950524&type=1&inPoint=true&opened=50%3A14%3A30410%3A524

15. https://дачный-2.рф/#rec151091233

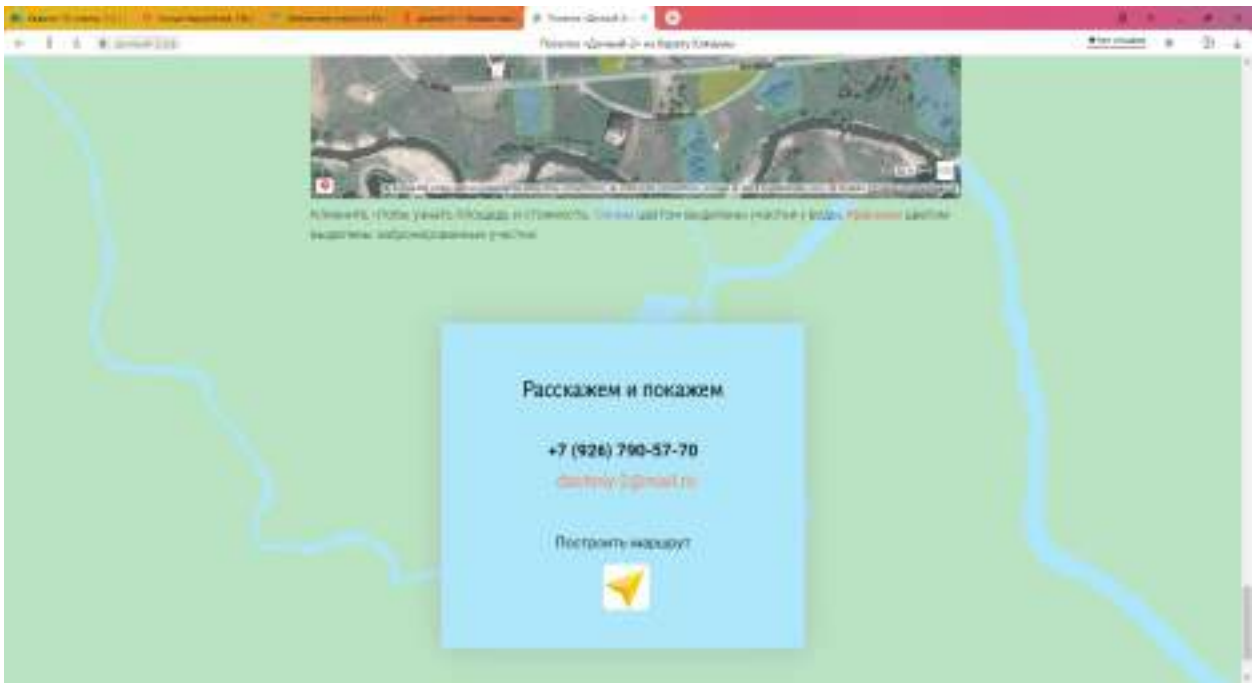

https://pkk.rosreestr.ru/#/search/55.93723737054236,37.95112224351966/17/@6mmb5x2d?text=55.937193%2037.951072&type=1&inPoint=true&opened=50%3A14%3A30410%3A523

16. https://дачный-2.рф/#rec151091233

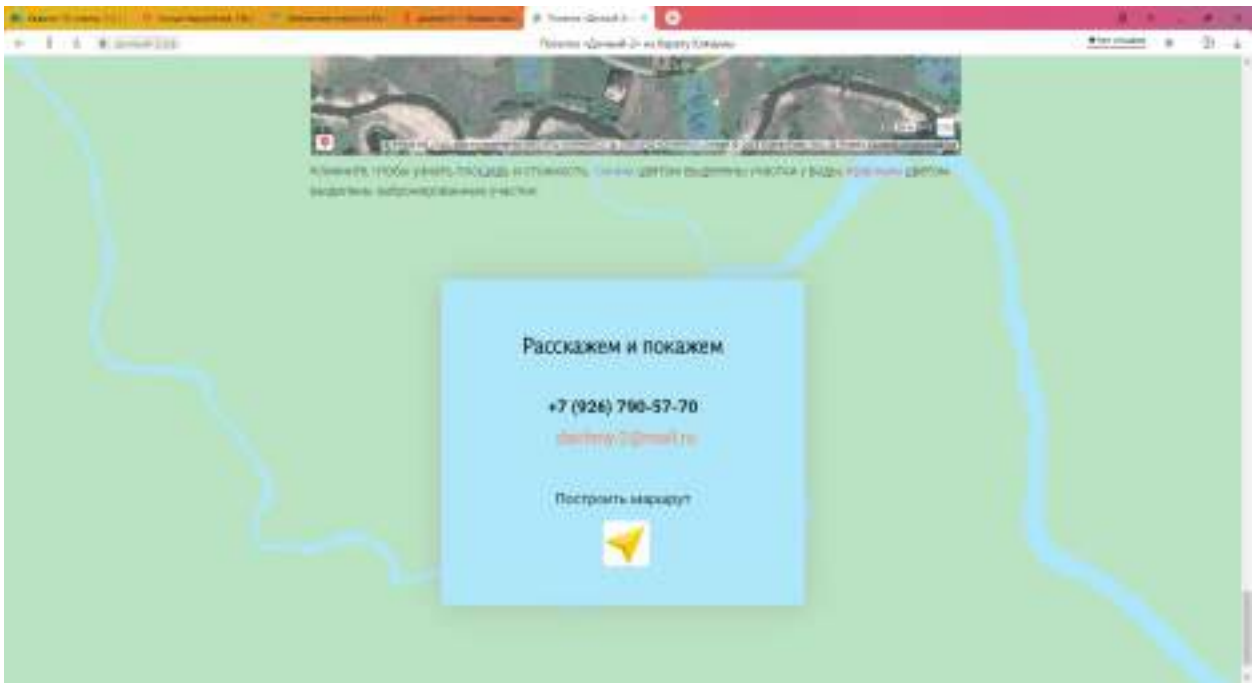

https://pkk.rosreestr.ru/#/search/55.936763295157625,37.9505419691701/17/@6mmb5x2d?text=55.936802%2037.948632&type=1&inPoint=true&opened=50%3A14%3A30410%3A534

17. https://дачный-2.рф/#rec151091233

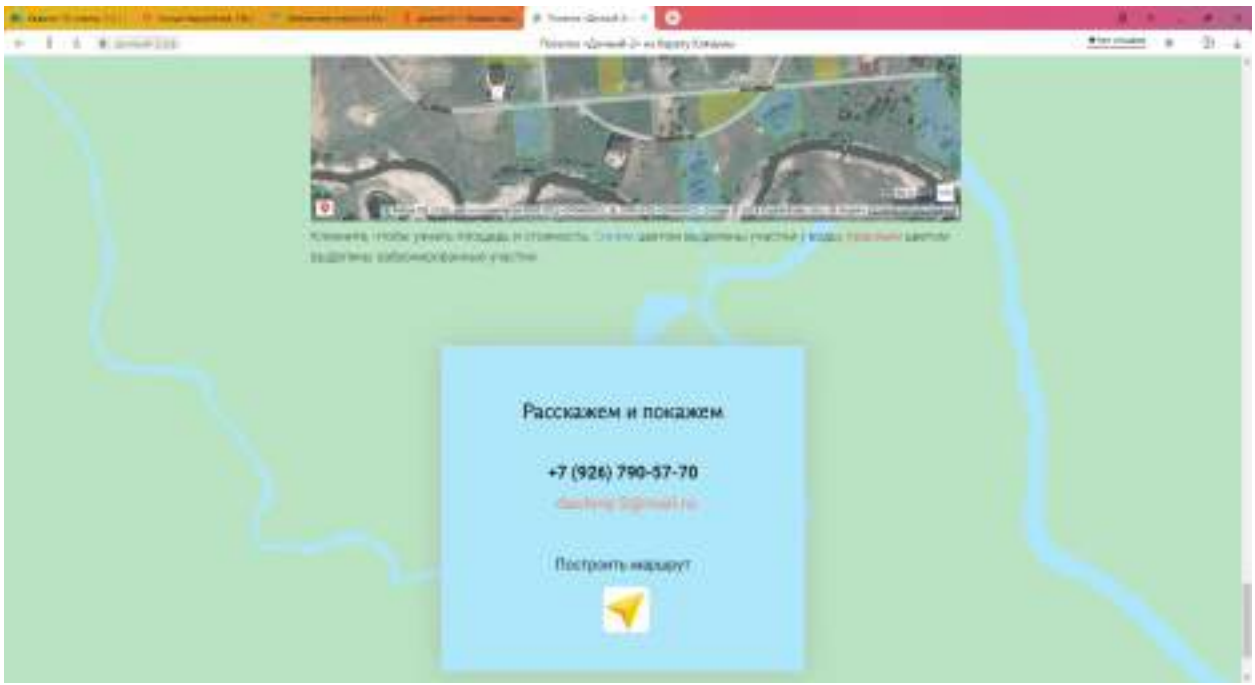

https://pkk.rosreestr.ru/#/search/55.93700008182286,37.95206947702983/17/@6mmb5x2d?text=55.936941%2037.952044&type=1&inPoint=true&opened=50%3A14%3A30410%3A567

18. https://дачный-2.рф/#rec151091233

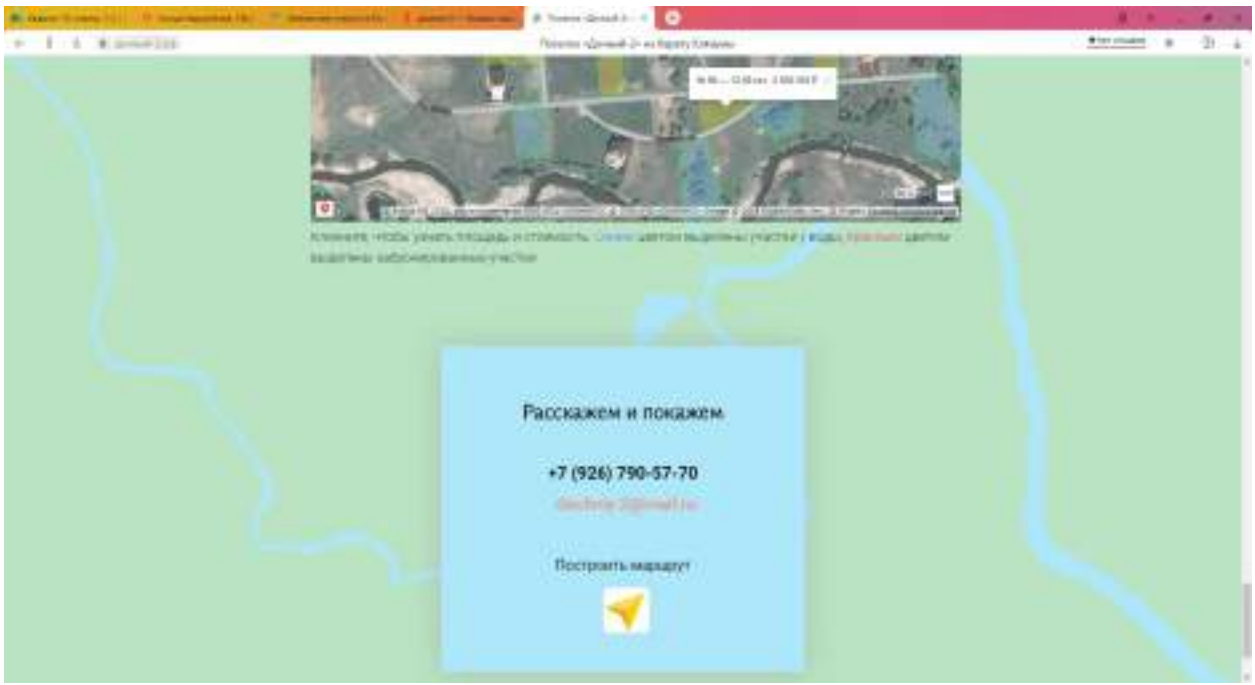

https://pkk.rosreestr.ru/#/search/55.93693977349425,37.950114799488844/17/@6mmb5x2d?text=55.936516%2037.950546&type=1&inPoint=true&opened=50%3A14%3A30410%3A541

19. https://shchyolkovo.cian.ru/sale/suburban/186616322/

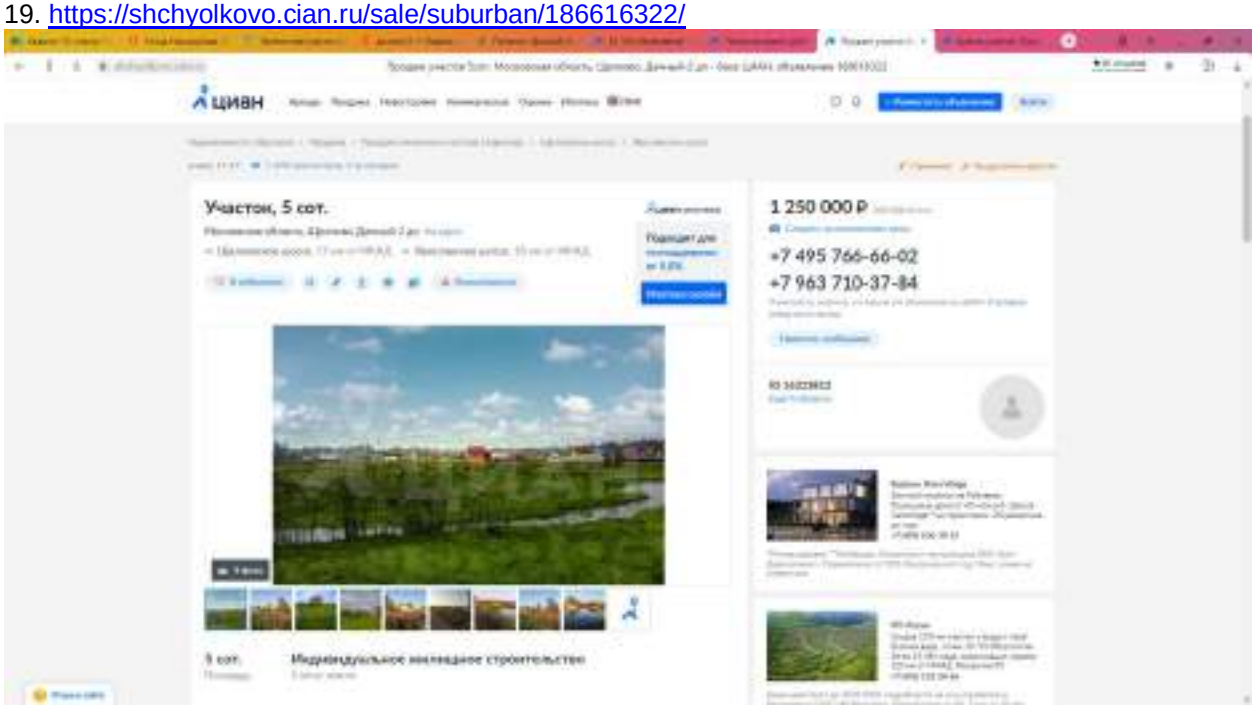

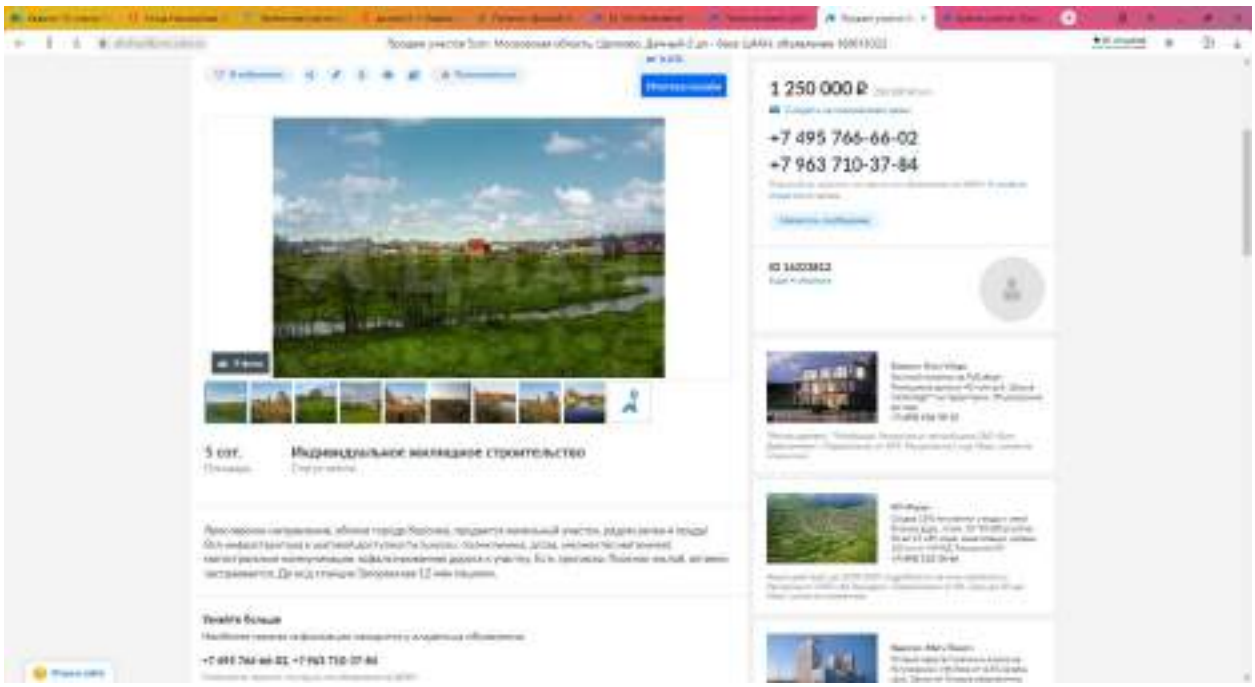

20. https://www.cian.ru/sale/suburban/228821391/

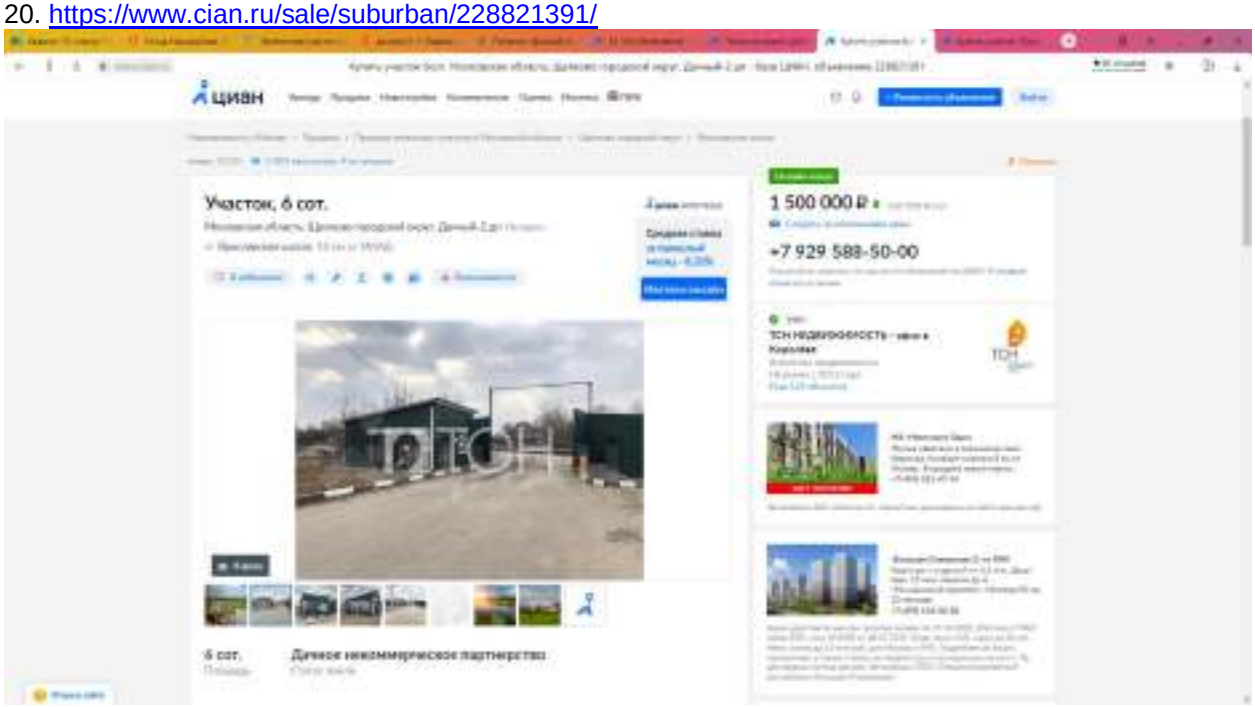

ПРИЛОЖЕНИЕ 2
ДОКУМЕНТЫ НА ОБЪЕКТ (ОБЪЕКТЫ) ОЦЕНКИ И ДОКУМЕНТЫ ОЦЕНЩИКА

Управление Федеральной службы государственной регистрации, кадастра и картографии по Московской области

Выписка из Единого государственного реестра недвижимости об основных характеристиках и зарегистрированных правах на объект недвижимости

Сведения об основных характеристиках объекта недвижимости

25 сентября 2020г.	
Кадастровый номер:	50:14:0000109:893
Номер кадастрового квартала:	50:14:0000109
Дата присвоения кадастрового номера:	15.09.2020
Ранее присвоенный государственный учетный номер:	данные отсутствуют
Адрес (местоположение):	Российская Федерация, Московская область, р-н Щелковский, Северное п, Красногвардейский, юго-зап. Елизаров, тер. коор. № 21
Площадь, м2:	2200 +/- 133
Кадастровая стоимость, руб:	не определена
Кадастровые номера расположенных в пределах земельного участка объектов недвижимости:	данные отсутствуют
Категория земель:	Земли населенных пунктов
Вид разрешенного использования:	для личного подсобного хозяйства, для ведения личного подсобного хозяйства
Статус записи об объекте недвижимости:	Сведения об объекте недвижимости имеют статус "актуальные"
Особые отметки:	данные отсутствуют
Получатель выписки:	Гарасим Мария Михайловна (представитель правообладателя), ПравообладательОбщество с ограниченной ответственностью Управляющая компания "Резерв Эссет Менеджмент" ДУ Закрытым паевым инвестиционным фондом недвижимости "Сельскохозяйственный" под управлением Обществом с ограниченной ответственностью Управляющая компания "Резерв Эссет Менеджмент", ИНН: 7713784133

должность уполномоченного должностного	подпись	инициалы, фамилия

М.П.

Раздел 2 Лист 2

Выписка из Единого государственного реестра недвижимости об основных характеристиках и зарегистрированных правах на объект недвижимости

Сведения о зарегистрированных правах

Земельный участок вид объекта недвижимости			
Лист №1 Раздел 2	Всего листов раздела 2: 2	Всего разделов: 2	Всего листов выписки: 4
25 сентября 2020г.			
Кадастровый номер:	50:14:0000109:893		

1	Правообладатель (правообладатели):	1.1	Закрытый паевой инвестиционный фонд недвижимости "Сельскохозяйственный" под управлением Обществом с ограниченной ответственностью Управляющая компания "Резерв Эссет Менеджмент"
2	Вид, номер и дата государственной регистрации права:	2.1	Общая долевая собственность 50:14:0000109:893-50/158/2020-1 15.09.2020 17:21:27
3	Документы-основания:	3.1	Решение, № СЗК 01/5, Выдан 10.04.2020 Соглашение о расторжении договора купли-продажи, Выдан 21.08.2017 Договор купли-продажи, Выдан 15.12.2015
4	Ограничение прав и обременение объекта недвижимости:		
	4.1 вид:		Доверительное управление
	дата государственной регистрации:		15.09.2020 17:21:27
	номер государственной регистрации:		50:14:0000109:893-50/158/2020-2
	срок, на который установлено ограничение прав и обременение объекта недвижимости:		данные отсутствуют
	лицо, в пользу которого установлено ограничение прав и обременение объекта недвижимости:		Общество с ограниченной ответственностью Управляющая компания "Резерв Эссет Менеджмент", ИНН: 7713784133, ОГРН: 1097746714317
	основание государственной регистрации:		Правила доверительного управления Закрытым паевым инвестиционным фондом "Сельскохозяйственный", Выдан 28.10.2011

должность уполномоченного должностного	подпись	инициалы, фамилия

М.П.

Лист 3

Земельный участок вид объекта недвижимости			
Лист № Раздела 3	Всего листов раздела 3: 3	Всего разделов: 3	Всего листов выписки: 4
15 сентября 2020г.			
Кадастровый номер:	50:14:0040108:893		

5	Сведения о наличии решения об изъятии объекта недвижимости для государственных и муниципальных нужд	данные отсутствуют
6	Сведения об осуществлении государственной регистрации сделки, прав, ограничения прав без необходимого в силу закона согласия третьего лица, органа	данные отсутствуют

полное наименование должности	подпись	инициалы, фамилия

М.П.

Раздел 3 Лист 4

Выписка из Единого государственного реестра недвижимости об основных характеристиках и зарегистрированных правах на объект недвижимости

Описание местоположения земельного участка

Земельный участок вид объекта недвижимости			
Лист №4 Раздела 3	Всего листов раздела 3: 3	Всего разделов: 3	Всего листов выписки: 4
15 сентября 2020г.			
Кадастровый номер:	50:14:0040108:893		

План (чертеж, схема) земельного участка

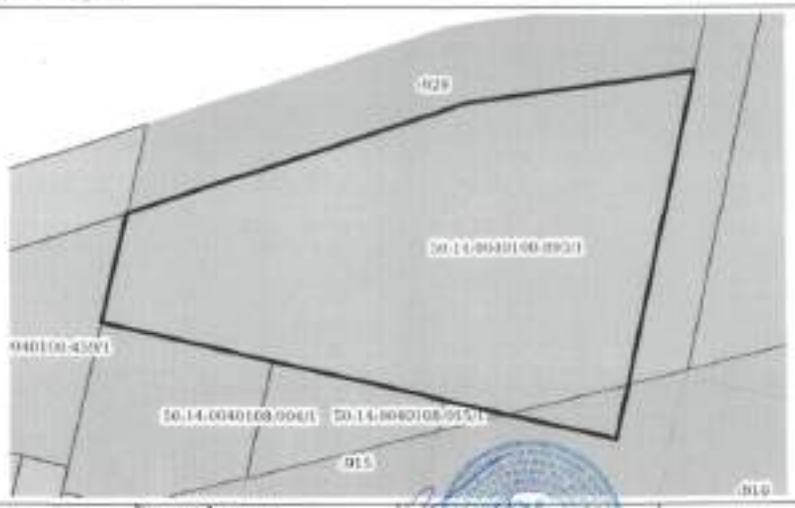

Масштаб 1:500	Условные обозначения		
полное наименование должности	подпись		инициалы, фамилия

М.П.

Управление Федеральной службы государственной регистрации, кадастра и картографии по Московской области

Выписка из Единого государственного реестра недвижимости об основных характеристиках и зарегистрированных правах на объект недвижимости

Сведения об основных характеристиках объекта недвижимости

В Единый государственный реестр недвижимости внесены следующие сведения:

Раздел 1 Лист 1

Земельный участок			
вид объекта недвижимости			
Лист № 1 Раздела 1	Всего листов раздела 1: 1	Всего разделов: 2	Всего листов выписки: 4
15 сентября 2020г.			
Кадастровый номер:	50:14:0040116:444		

Номер кадастрового квартала:	50:14:0040116
Дата присвоения кадастрового номера:	15.09.2020
Ранее присвоенный государственный учетный номер:	данные отсутствуют
Адрес (местоположение):	Российская Федерация, Московская область, р-н Шаховской, Северное с, Красноникольский, земли р. Хотунка на землях №21
Площадь, +/- величина погрешности определения площади:	300 +/- 60
Кадастровая стоимость, руб:	не определена
Кадастровые номера расположенных в пределах земельного участка объектов недвижимости:	данные отсутствуют
Категория земель:	Земли населенных пунктов
Виды разрешенного использования:	для ведения личного подсобного хозяйства, для ведения личного подсобного хозяйства
Статус записи об объекте недвижимости:	Сведения об объекте недвижимости имеют статус "актуальные"
Особые отметки:	данные отсутствуют
Получатель выписки:	Карасева Марина Михайловна (представитель правообладателя), Правообладатель: Общество с ограниченной ответственностью Управляющая компания "Резерв Эссет Менеджмент" ДУ Закрытый паевой инвестиционный фонд недвижимости "Сельскохозяйственный" под управлением Общества с ограниченной ответственностью Управляющая компания "Резерв Эссет Менеджмент", ИНН: 7710784193

должность уполномоченного должностного лица	подпись	инициалы, фамилия

М.П.

Раздел 2 Лист 2

Выписка из Единого государственного реестра недвижимости об основных характеристиках и зарегистрированных правах на объект недвижимости

Сведения о зарегистрированных правах

Земельный участок			
вид объекта недвижимости			
Лист №2 Раздела 2	Всего листов раздела 2: 2	Всего разделов: 2	Всего листов выписки: 4
15 сентября 2020г.			
Кадастровый номер:	50:14:0040116:444		

1	Правообладатель (правообладатели):	1.1	Закрытый паевой инвестиционный фонд недвижимости "Сельскохозяйственный" под управлением Общества с ограниченной ответственностью Управляющая компания "Резерв Эссет Менеджмент"
2	Вид, номер и дата государственной регистрации права:	2.1	Общая долевая собственность 50:14:0040116:444-50/156/2020-4 15.09.2020 17:21:27
3	Документы-основания:	3.1	Решение, № СПК-0115, Выдан 10.04.2009 Соглашение о расторжении договора купли-продажи, Выдан 21.06.2011 Договор купли-продажи, Выдан 15.12.2015
4	Ограничение прав и обременение объекта недвижимости:		
	4.1 вид:		Доверительное управление
	дата государственной регистрации:		19.09.2020 17:21:27
	номер государственной регистрации:		50:14:0040116:444-50/156/2020-5
	срок, на который установлено ограничение прав и обременение объекта недвижимости:		данные отсутствуют
	лицо, в пользу которого установлено ограничение прав и обременение объекта недвижимости:		Общество с ограниченной ответственностью Управляющая компания "Резерв Эссет Менеджмент", ИНН: 7710784193, ОГРН: 1097746714517
	основание государственной регистрации:		Правила доверительного управления Закрытого паевого инвестиционного фонда "Сельскохозяйственный", Выдан 20.10.2011

должность уполномоченного должностного лица	подпись	инициалы, фамилия

М.П.

Лист 3

Земельный участок вид объекта недвижимости			
Лист №2 Раздел 2	Всего листов раздел 2: 2	Всего разделов: 3	Всего листов выписки: 4
5 сентября 2020г.			
Кадастровый номер:	50:14:0060110:934		

1	Сведения о наличии решения об изъятии объекта недвижимости для государственных и муниципальных нужд	данные отсутствуют
2	Сведения об осуществлении государственной регистрации сделки, ареста, ограничения права без необходимого в силу закона согласия третьего лица, органа	данные отсутствуют

должность уполномоченного лица	подпись	инициалы, фамилия

М.П.

Раздел 3 Лист 4

Выписка из Единого государственного реестра недвижимости об основных характеристиках и зарегистрированных правах на объект недвижимости

Описание местоположения земельного участка

Земельный участок вид объекта недвижимости			
Лист №3 Раздел 3	Всего листов раздела 3: 1	Всего разделов: 3	Всего листов выписки: 4
11 сентября 2020г.			
Кадастровый номер:	50:14:0060110:934		

План (чертеж, схема) земельного участка

Масштаб 1:750	Условные обозначения:		

должность уполномоченного лица	подпись	инициалы, фамилия

М.П.

Управление Федеральной службы государственной регистрации, кадастра и картографии по Московской области

Выписка из Единого государственного реестра недвижимости об основных характеристиках и зарегистрированных правах на объект недвижимости

Сведения об основных характеристиках объекта недвижимости

1 Единый государственный реестр недвижимости вносятся следующие сведения:

Раздел 1 Лист 1

Земельный участок вид объекта недвижимости			
Лист №1 Раздел 1	Всего листов раздела 1: 1	Всего разделов: 3	Всего листов выписки: 4

15 сентября 2020г.	
Кадастровый номер:	50:14:0040108:895
Номер кадастрового квартала:	50:14:0040108
Дата присвоения кадастрового номера:	15.09.2020
Ранее присвоенный государственный учетный номер:	данные отсутствуют
Адрес (местоположение):	Российская Федерация, Московская область, р-н Щелковский, Сергиев п., Красноармейский, комнат р. Клинцы, не дом № 21
Площадь, м2:	580 +/- 63
Кадастровая стоимость, руб:	не определена
Кадастровые номера ранее полученных в пределах земельного участка объектов недвижимости:	данные отсутствуют
Категория земель:	Земли населенных пунктов
Вилы разрешенного использования:	для личного подсобного хозяйства, для ведения личного подсобного хозяйства
Статус записи об объекте недвижимости:	Сведения об объекте недвижимости имеют статус "актуальные"
Особые отметки:	данные отсутствуют
Получатель выписки:	Корнеева Марина Михайловна (представитель правообладателя), Правообладатель: Общество с ограниченной ответственностью Управляющая компания "Резерв Эссет Менеджмент" Д.У. Закрытым паевым инвестиционным фондом недвижимости "Сельскохозяйственный" под управлением Общества с ограниченной ответственностью Управляющая компания "Резерв Эссет Менеджмент", ИНН: 7718784153

Заочное наименование должности	подпись	инициалы, фамилия

М.П.

Раздел 2 Лист 2

Выписка из Единого государственного реестра недвижимости об основных характеристиках и зарегистрированных правах на объект недвижимости

Сведения о зарегистрированных правах

Земельный участок вид объекта недвижимости			
Лист №1 Раздел 2	Всего листов раздела 2: 2	Всего разделов: 3	Всего листов выписки: 4

15 сентября 2020г.	
Кадастровый номер:	50:14:0040108:895

1	Правообладатель (правообладатели):	1.1	Закрытый паевой инвестиционный фонд недвижимости "Сельскохозяйственный" под управлением Общества с ограниченной ответственностью Управляющая компания "Резерв Эссет Менеджмент"
2	Вид, номер и дата государственной регистрации права:	2.1	Общая долевая собственность 50:14:0040108:895-50/158/2020-1 15.09.2020 17:21:27
3	Документы основания:	3.1	Решение, № СЛХ-0173, Выдан 10.04.2020 Соглашение о расторжении договора купли-продажи, Выдан 21.08.2017 Договор купли-продажи, Выдан 15.12.2015
4	Ограничение прав и обременение объекта недвижимости:		
	4.1	вид:	Доверительное управление
		дата государственной регистрации:	15.09.2020 17:21:27
		номер государственной регистрации:	50:14:0040108:895-50/158/2020-2
		срок, на который установлено ограничение прав и обременение объекта недвижимости:	данные отсутствуют
		лицо, в пользу которого установлено ограничение прав и обременение объекта недвижимости:	Общество с ограниченной ответственностью Управляющая компания "Резерв Эссет Менеджмент", ИНН: 7718784153, ОГРН: 1097746714347
		основание государственной регистрации:	Правила доверительного управления Закрытым паевым инвестиционным фондом "Сельскохозяйственный", Выдан 28.10.2011

Заочное наименование должности	подпись	инициалы, фамилия

М.П.

Лист 3

Земельный участок			
вид объекта недвижимости			
Лист №2 Раздел 2	Всего листов раздела 2: 2	Всего разделов: 3	Всего листов выписки: 9
17 сентября 2020г.			
Кадастровый номер:	[illegible]		

5	Сведения о наличии решения об изъятии объекта недвижимости для государственных и муниципальных нужд	данные отсутствуют
6	Сведения об осуществленной государственной регистрации сделки, ареста, ограничения прав без необходимого в силу закона согласия третьих лиц, запрета	данные отсутствуют

должность уполномоченного должностного лица	подпись		инициалы, фамилия

М.П.

Раздел 3 Лист 4

Выписка из Единого государственного реестра недвижимости об основных характеристиках и зарегистрированных правах на объект недвижимости

Описание местоположения земельного участка

Земельный участок			
вид объекта недвижимости			
Лист №3 Раздел 3	Всего листов раздела 3: 1	Всего разделов: 3	Всего листов выписки: 9
17 сентября 2020г.			
Кадастровый номер:	[illegible]		

План (чертеж, схема) земельного участка



Масштаб 1:500	Условные обозначения	

должность уполномоченного должностного лица	подпись		инициалы, фамилия

М.П.

Управление Федеральной службы государственной регистрации, кадастра и картографии по Московской области

Выписка из Единого государственного реестра недвижимости об основных характеристиках и зарегистрированных правах на объект недвижимости

Сведения об основных характеристиках объекта недвижимости

В Едином государственном реестре недвижимости имеются следующие сведения:

Раздел 1 Лист 1

Земельный участок вид объекта недвижимости			
Лист №1 Раздела 1	Всего листов раздела 1: 1	Всего разделов: 2	Всего листов выписки: 4
15 сентября 2020г.			
Кадастровый номер:	50:14:0040101:896		
Номер кадастрового квартала:	50:14:0040101		
Дата присвоения кадастрового номера:	15.09.2020		
Ранее присвоенный государственный учетный номер:	данные отсутствуют		
Адрес (местоположение):	Российская Федерация, Московская область, р-н Подольский, Северная д, Красногорский, поселок рп, Коледино, вл/сооружение 21		
Площадь, м2:	540 +/- 63		
Кадастровая стоимость, руб:	не определена		
Кадастровые номера расположенных в пределах земельного участка объектов недвижимости:	данные отсутствуют		
Категория земель:	Земли населенных пунктов		
Вид разрешенного использования:	для личного подсобного хозяйства, для ведения личного подсобного хозяйства		
Статус записи об объекте недвижимости:	Сведения об объекте недвижимости имеют статус "актуальные"		
Особые отметки:	данные отсутствуют		
Получатель выписки:	Карпенко Марина Михайловна (представитель правообладателя), Правообладатель: Общество с ограниченной ответственностью Управляющая компания "Ресурс Эссет Менеджмент" Д.У. Закрытым паевым инвестиционным фондом недвижимости "Сельхозхозяйственный" под управлением Общество с ограниченной ответственностью Управляющая компания "Ресурс Эссет Менеджмент", ИНН: 7718784335		

должность уполномоченного должностного лица	подпись	инициалы, фамилия

М.П.

Раздел 2 Лист 2

Выписка из Единого государственного реестра недвижимости об основных характеристиках и зарегистрированных правах на объект недвижимости

Сведения о зарегистрированных правах

Земельный участок вид объекта недвижимости			
Лист №1 Раздела 2	Всего листов раздела 2: 2	Всего разделов: 2	Всего листов выписки: 4
15 сентября 2020г.			
Кадастровый номер:	50:14:0040101:896		

1	Правообладатель (правообладатели):	1.1	Закрытый паевой инвестиционный фонд недвижимости "Сельхозхозяйственный" под управлением Общества с ограниченной ответственностью Управляющая компания "Ресурс Эссет Менеджмент"
2	Вид, номер и дата государственной регистрации права:	2.1	Общая долевая собственность № 14:09:00:896-501/38/2020-1 15.09.2020 17:21:27
3	Документы-основания:	3.1	Решение, № СПК-01/7, Выдан 10.04.2019 Соглашение о расторжении договора купли-продажи, Выдан 13.08.2017 Договор купли-продажи, Выдан 19.12.2019
4	Ограничение прав и обременение объекта недвижимости:		
	4.1 вид:		Доверительное управление
	дата государственной регистрации:		15.09.2020 17:21:27
	номер государственной регистрации:		50:14:00:40101:896/5/38/2020-2
	срок, на который установлено ограничение прав и обременение объекта недвижимости:		данные отсутствуют
	лицо, в пользу которого установлено ограничение прав и обременение объекта недвижимости:		Общество с ограниченной ответственностью Управляющая компания "Ресурс Эссет Менеджмент", ИНН: 7718784335, ОГРН: 1097746516317
	основание государственной регистрации:		Правила доверительного управления Закрытым паевым инвестиционным фондом "Сельхозхозяйственный", Выдан 28.10.2015

должность уполномоченного должностного лица	подпись	инициалы, фамилия

М.П.

Лист 3

Земельный участок			
вид объекта недвижимости			
Лист №2 Раздел 2	Всего листов раздела 2: 1	Всего разделов: 3	Всего листов выписки: 5

15 сентября 2020г.	
Кадастровый номер:	[illegible]

5	Сведения о наличии решения об изъятии объекта недвижимости для государственных и муниципальных нужд:	данные отсутствуют
6	Сведения об осуществлении государственной регистрации сделки, права, ограничения права без необходимого в силу закона согласия третьего лица, органа:	данные отсутствуют

полное наименование должности	подпись	инициалы, фамилия

М.П.

Раздел 3 Лист 4

Выписка из Единого государственного реестра недвижимости об основных характеристиках и зарегистрированных правах на объект недвижимости

Описание местоположения земельного участка

Земельный участок			
вид объекта недвижимости			
Лист №1 Раздел 3	Всего листов раздела 3: 1	Всего разделов: 3	Всего листов выписки: 5

15 сентября 2020г.	
Кадастровый номер:	[illegible]

План (чертеж, схема) земельного участка



Масштаб 1:500	Условные обозначения:		

полное наименование должности	подпись	инициалы, фамилия

М.П.

Управление Федеральной службы государственной регистрации, кадастра и картографии по Московской области

Выписка из Единого государственного реестра недвижимости об основных характеристиках и зарегистрированных правах на объект недвижимости

Сведения об основных характеристиках объекта недвижимости

На Единый государственный реестр недвижимости внесены следующие сведения:

Раздел 1 Лист 1

Земельный участок			
вид объекта недвижимости			
Лист № 1 Раздела 1	Всего листов раздела 1: 1	Всего разделов: 2	Всего листов выписки: 4
15 сентября 2026г.			
Кадастровый номер:	50:14:0040108:897		

Номер кадастрового квартала:	50:14:0040108
Дата присвоения кадастрового номера:	15.09.2020
Ранее присвоенный государственный учетный номер:	данные отсутствуют
Адрес (местоположение):	Российская Федерация, Московская область, р-н Шаховской, Сещинское с/п, Красноконницкий, поселок в Хотелях, ул. зона № 21
Площадь, м2:	7400 +/- 60
Кадастровая стоимость, руб.:	не определена
Кадастровые номера расположенных в пределах земельного участка объектов недвижимости:	данные отсутствуют
Категория земель:	Земли населенных пунктов
Вид разрешенного использования:	для личного подсобного хозяйства, для ведения личного подсобного хозяйства
Статус записи об объекте недвижимости:	Сведения об объекте недвижимости имеют статус "актуальные"
Особые отметки:	данные отсутствуют
Получатель выписки:	Барсова Мария Михайловна (представитель правообладателя) Правообладатель: Общество с ограниченной ответственностью Управляющая компания "Ресурс Эссет Менеджмент" Д.У. Закрытым паевым инвестиционным фондом недвижимости "Сельскохозяйственный" под управлением Обществом с ограниченной ответственностью Управляющая компания "Ресурс Эссет Менеджмент", ИНН: 7716784155

должность уполномоченного должностного лица	подпись	инициалы, фамилия

М.П.

Раздел 2 Лист 2

Выписка из Единого государственного реестра недвижимости об основных характеристиках и зарегистрированных правах на объект недвижимости

Сведения о зарегистрированных правах

Земельный участок			
вид объекта недвижимости			
Лист 301 Раздел 2	Всего листов раздела 2: 1	Всего разделов: 2	Всего листов выписки: 4
15 сентября 2026г.			
Кадастровый номер:	50:14:0040108:897		

1	Правообладатель (правообладатели):	1.1	Закрытый паевой инвестиционный фонд недвижимости "Сельскохозяйственный" под управлением Общества с ограниченной ответственностью Управляющая компания "Ресурс Эссет Менеджмент"
2	Вид, номер и дата государственной регистрации права:	2.1	Общая долевая собственность 50:14:0040108:897-50/150/2024-1 15.09.2024 17:21:37
3	Документы-основания:	3.1	Решение № С/ДЗ-9/13, Выдан 10.09.2020 Соглашение о расторжении договора купли-продажи, Выдан 21.09.2015 Договор купли-продажи, Выдан 15.12.2015
4	Ограничение прав и обременение объекта недвижимости:		
	4.1 вид:		Доверительное управление
	дата государственной регистрации:		15.09.2024 17:21:37
	номер государственной регистрации:		50:14:0040108:897-50/150/2024-2
	срок, на который установлено ограничение прав и обременение объекта недвижимости:		данные отсутствуют
	лицо, в пользу которого установлено ограничение прав и обременение объекта недвижимости:		Общество с ограниченной ответственностью Управляющая компания "Ресурс Эссет Менеджмент", ИНН 7716784155, ОГРН: 1097746214037
	основание государственной регистрации:		Правила доверительного управления Закрытым паевым инвестиционным фондом "Сельскохозяйственный", Выдан 28.10.2011

должность уполномоченного должностного лица	подпись	инициалы, фамилия

М.П.

Лист 3

Земельный участок вид объекта недвижимости			
Лист № 2 Раздел 2	Всего листов раздела 2: 2	Всего разделов: 3	Всего листов выписки: 4
15 сентября 2020г.			
Кадастровый номер:	26:14:040116:897		

5	Сведения о наличии решения об изъятии объекта недвижимости для государственных и муниципальных нужд	сведения отсутствуют
6	Сведения об осуществленных государственной регистрации сделке, аресте, ограничении права без необходимого в силу закона согласия третьего лица, органа	сведения отсутствуют

должность уполномоченного должностного лица	подпись	инициалы, фамилия

М.П.

Раздел 3 Лист 4

Выписка из Единого государственного реестра недвижимости об основных характеристиках и зарегистрированных правах на объект недвижимости

Описание местоположения земельного участка

Земельный участок вид объекта недвижимости			
Лист № 3 Раздел 3	Всего листов раздела 3: 1	Всего разделов: 3	Всего листов выписки: 4
15 сентября 2020г.			
Кадастровый номер:	26:14:040116:897		

План (чертеж, схема) земельного участка

Масштаб 1:750	Условные обозначения:		
должность уполномоченного должностного лица	подпись		инициалы, фамилия

М.П.

Управление Федеральной службы государственной регистрации, кадастра и картографии по Московской области

Выписка из Единого государственного реестра недвижимости об основных характеристиках и зарегистрированных правах на объект недвижимости

Сведения об основных характеристиках объекта недвижимости

В Едином государственном реестре недвижимости числятся следующие сведения

Раздел 1 Лист 1

Земельный участок			
вид объекта недвижимости			
Лист №1 Раздела 1	Всего листов раздела 1: 1	Всего разделов: 3	Всего листов выписки: 4
15 сентября 2020г.			
Кадастровый номер:	50:14:0040108:898		
Номер кадастрового квартала:	50:14:0040108		
Дата присвоения кадастрового номера:	13.08.2018		
Ранее присвоенный государственный учетный номер:	данные отсутствуют		
Адрес (местоположение):	Российская Федерация, Московская область, р-н Ступинский, Северное п., Красноармейский, поселок р., Клязьма, ул. вала № 21		
Площадь, м2:	600 +/- 43		
Кадастровая стоимость, руб:	не определена		
Кадастровые номера расположенных в пределах земельного участка объектов недвижимости:	данные отсутствуют		
Категория земель:	Земли населенных пунктов		
Виды разрешенного использования:	для личного подсобного хозяйства, для ведения личного подсобного хозяйства		
Статус записи об объекте недвижимости:	В сведениях об объекте недвижимости имеется статус "актуальные"		
Особые отметки:	данные отсутствуют		
Получатель выписки:	Кирсанова Марина Михайловна (представитель правообладателя), Правообладатель: Общество с ограниченной ответственностью Управляющая компания "Резерв Эссет Менеджмент" Д.У. Закрытым паевым инвестиционным фондом недвижимости "Сельскохозяйственный" под управлением Обществом с ограниченной ответственностью Управляющая компания "Резерв Эссет Менеджмент", ИНН: 7718784015		

должность уполномоченного должностного лица	подпись	инициалы, фамилия

М.П.

Раздел 2 Лист 2

Выписка из Единого государственного реестра недвижимости об основных характеристиках и зарегистрированных правах на объект недвижимости

Сведения о зарегистрированных правах

Земельный участок			
вид объекта недвижимости			
Лист №2 Раздел 2	Всего листов раздела 2: 2	Всего разделов: 3	Всего листов выписки: 4
15 сентября 2020г.			
Кадастровый номер:	50:14:0040108:898		

1	Правообладатель (правообладатели):	1.1	Закрытый паевой инвестиционный фонд недвижимости "Сельскохозяйственный" под управлением Обществом с ограниченной ответственностью Управляющая компания "Резерв Эссет Менеджмент"
2	Вид, номер и дата государственной регистрации права:	2.1	Общая долевая собственность 50:14:0040108:898-50/159/2020-1 13.08.2020 17:21:27
3	Документы-основания:	3.1	Решение, № СЭХ-01/1, Выдан 10.04.2020 Соглашение о расторжении договора купли-продажи, Выдан 21.09.2015 Договор купли-продажи, Выдан 15.12.2015
4	Ограничение права и обременение объекта недвижимости:		
	4.1 вид:		Доверительное управление
	дата государственной регистрации:		15.09.2020 17:21:27
	номер государственной регистрации:		50:14:0040108:898-50/178/2020-2
	срок, на который установлено ограничение прав и обременение объекта недвижимости:		данные отсутствуют
	лицо, в пользу которого установлено ограничение прав и обременение объекта недвижимости:		Общество с ограниченной ответственностью Управляющая компания "Резерв Эссет Менеджмент", ИНН: 7718784015, ОГРН: 1097746714511
	основание государственной регистрации:		Правила доверительного управления Закрытым паевым инвестиционным фондом "Сельскохозяйственный", Выдан 28.10.2015

должность уполномоченного должностного лица	подпись	инициалы, фамилия

М.П.

Лист 3

Земельный участок			
вид объекта недвижимости			
Лист №1 Раздел 2	Всего листов раздела 2: 2	Всего разделов: 2	Всего листов выписки: 4

15 сентября 2020г.	
Кадастровый номер	50:14:0000110:[illegible]

1	Сведения о наличии решения об изъятии объекта недвижимости для государственных и муниципальных нужд	данные отсутствуют
2	Сведения об осуществлении государственной регистрации сделки, права, ограничения права без необходимого в силу закона согласия третьего лица, органа	данные отсутствуют

полное наименование должности	подпись	инициалы, фамилия

М.П.

Раздел 3 Лист 4

Выписка из Единого государственного реестра недвижимости об основных характеристиках и зарегистрированных правах на объект недвижимости

Описание местоположения земельного участка

Земельный участок			
вид объекта недвижимости			
Лист №1 Раздел 2	Всего листов раздела 2: 1	Всего разделов: 2	Всего листов выписки: 4

15 сентября 2020г.	
Кадастровый номер	50:[illegible]

План (чертеж, схема) земельного участка

Масштаб 1:200	Условные обозначения	
полное наименование должности	подпись	инициалы, фамилия

М.П.

Управление Федеральной службы государственной регистрации, кадастра и картографии по Московской области

Выписка из Единого государственного реестра недвижимости об основных характеристиках и зарегистрированных правах на объект недвижимости

Сведения об основных характеристиках объекта недвижимости

В Единый государственный реестр недвижимости внесены следующие сведения

Раздел 1 Лист 1

Земельный участок			
вид объекта недвижимости			
Лист №1 Раздел 1	Всего листов раздела 1: 1	Всего разделов: 3	Всего листов выписки: 4

15 сентября 2020г.	
Кадастровый номер:	50:14:0040108:089
Номер кадастрового квартала:	50:14:0040108
Дата присвоения кадастрового номера:	15.09.2020
Ранее присвоенный государственный учетный номер:	данные отсутствуют
Адрес (местоположение):	Российская Федерация, Московская область, д-н Щелковский, Северное п. Краснознаменский, концер р. Клязьма, на поле № 21
Площадь, м2:	500 +/- 62
Кадастровая стоимость, руб:	не определена
Кадастровые номера расположенных в пределах земельного участка объектов недвижимости:	данные отсутствуют
Категория земель:	Земли населенных пунктов
Виды разрешенного использования:	для личного подсобного хозяйства, для ведения личного подсобного хозяйства
Статус записи об объекте недвижимости:	Сведения об объекте недвижимости имеют статус "актуальные"
Особые отметки:	данные отсутствуют
Получатель выписки:	Кирьянов Марина Михайловна (представитель правообладателя), Правообладатель: Общество с ограниченной ответственностью Управляющая компания "Резерв Эсет Менеджмент" Д.У. Закрытым паевым инвестиционным фондом недвижимости "Сельскохозяйственный" под управлением Общества с ограниченной ответственностью Управляющая компания "Резерв Эсет Менеджмент", ЛНИН: 7718784153

полное наименование должности	подпись	инициалы, фамилия

М.П.

Раздел 2 Лист 2

Выписка из Единого государственного реестра недвижимости об основных характеристиках и зарегистрированных правах на объект недвижимости

Сведения о зарегистрированных правах

Земельный участок			
вид объекта недвижимости			
Лист №1 Раздел 2	Всего листов раздела 2: 2	Всего разделов: 3	Всего листов выписки: 4

15 сентября 2020г.	
Кадастровый номер:	50:14:0040108:089

	Правообладатель (правообладатели):	1.1	Закрытый паевой инвестиционный фонд недвижимости "Сельскохозяйственный" под управлением Общества с ограниченной ответственностью Управляющая компания "Резерв Эсет Менеджмент"
2	Вид, номер и дата государственной регистрации права:	2.1	Общая данная собственность 50:14:0040108:089-50/138/2020-1 15.09.2020 17:21:27
3	Документы-основания:	3.1	Решение, № СДХ-01/3, Выдан 10.09.2020 Соглашение о расторжении договора купли-продажи, Выдан 21.09.2017 Договор купли-продажи, Выдан 15.12.2015
4	Ограничение прав и обременение объекта недвижимости:		
	4.1 вид:		Доверительное управление
	дата государственной регистрации:		15.09.2020 17:21:27
	номер государственной регистрации:		50:14:0040108:089-50/138/2020-2
	срок, на который установлено ограничение прав и обременение объекта недвижимости:		данные отсутствуют
	лицо, в пользу которого установлено ограничение прав и обременение объекта недвижимости:		Общество с ограниченной ответственностью Управляющая компания "Резерв Эсет Менеджмент", ЛНИН: 7718784155, ОГРН: 1097746710127
	основание государственной регистрации:		Правила доверительного управления Закрытым паевым инвестиционным фондом "Сельскохозяйственный", Выдан 28.09.2011

полное наименование должности	подпись	инициалы, фамилия

М.П.

Лист 3

Земельный участок			
вид объекта недвижимости			
Лист №2 Раздел 2	Всего листов раздела 2: 2	Всего разделов: 3	Всего листов выписки: 4

15 сентября 2020г.	
Кадастровый номер:	50:14:0040108:099

5	Сведения о наличии решения об отнятии объекта недвижимости для государственных и муниципальных нужд:	данные отсутствуют
6	Сведения об осуществлении государственной регистрации сделок, права, ограничения права без необходимого в силу закона согласия третьего лица, кроме:	данные отсутствуют

полное наименование должности	подпись	инициалы, фамилия

М.П.

Раздел 3 Лист 4

Выписка из Единого государственного реестра недвижимости об основных характеристиках и зарегистрированных правах на объект недвижимости

Описание местоположения земельного участка

Земельный участок			
вид объекта недвижимости			
Лист №1 Раздел 3	Всего листов раздела 3: 1	Всего разделов: 3	Всего листов выписки: 4

15 сентября 2020г.	
Кадастровый номер:	50:14:0040108:099

План (чертеж, схема) земельного участка

Масштаб 1:500	Условные обозначения:		

полное наименование должности	подпись	инициалы, фамилия

М.П.

Управление Федеральной службы государственной регистрации, кадастра и картографии по Московской области

Выписка из Единого государственного реестра недвижимости об основных характеристиках и зарегистрированных правах на объект недвижимости

Сведения об основных характеристиках объекта недвижимости

В Единый государственный реестр недвижимости внесены следующие сведения:

Раздел 1 Лист 1

Земельный участок вид объекта недвижимости			
Лист №1 Раздела 1	Всего листов раздела 1: 1	Всего разделов: 1	Всего листов выписки: 4
15 сентября 2026г.			
Кадастровый номер:	50:14:0040111:904		
Номер кадастрового квартала:	50:14:0040111		
Дата присвоения кадастрового номера:	15.09.2020		
Ранее присвоенный государственный учетный номер:	данные отсутствуют		
Адрес (местоположение):	Российская Федерация, Московская область, р-н Шатурский, Северное с, Красновишерский, ближе д, Клязьма, ул Лесная, № 21		
Площадь, м2:	900 +/- 13		
Кадастровая стоимость, руб:	не определена		
Кадастровые номера расположенных в пределах земельного участка объектов недвижимости:	данные отсутствуют		
Категория земель:	Земли населенных пунктов		
Виды разрешенного использования:	для личного подсобного хозяйства, для ведения личного подсобного хозяйства		
Статус записи об объекте недвижимости:	Сведения об объекте недвижимости имеют статус "актуальные"		
Особые отметки:	данные отсутствуют		
Получатель выписки:	Юрасова Марина Михайловна (представитель, правообладателя); Правообладатель: Общество с ограниченной ответственностью Управляющая компания "Резерв Эссет Менеджмент" Д.У. Закрытым паевым инвестиционным фондом недвижимости "Сельскохозяйственный" под управлением Общества с ограниченной ответственностью Управляющая компания "Резерв Эссет Менеджмент", ИНН: 7713784119		

полное наименование должности	подпись	инициалы, фамилия

М.П.

Раздел 2 Лист 2

Выписка из Единого государственного реестра недвижимости об основных характеристиках и зарегистрированных правах на объект недвижимости

Сведения о зарегистрированных правах

Земельный участок вид объекта недвижимости			
Лист №1 Раздела 2	Всего листов раздела 2: 2	Всего разделов: 3	Всего листов выписки: 4
2 сентября 2026г.			
Кадастровый номер:	50:14:0040108:908		

1	Правообладатель (правообладатели):	1.2	Закрытый паевой инвестиционный фонд недвижимости "Сельскохозяйственный" под управлением Общества с ограниченной ответственностью Управляющая компания "Резерв Эссет Менеджмент"
2	Вид, номер и дата государственной регистрации права:	2.1	Общая долевая собственность 50:14:0040108:908-50/158/2020-1 15.09.2020 17:21:37
3	Документы-основания:	3.1	Решение, № СЭК-03/1, Выдан 10.04.2020 Соглашение о расторжении договора купли-продажи, Выдан 25.03.2017 Договор купли-продажи, Выдан 15.12.2015
5	Ограничение прав и обременение объекта недвижимости:		
	5.1 вид:	Доверительное управление	
	дата государственной регистрации:	15.09.2020 17:21:37	
	номер государственной регистрации:	50:14:0040108:908-50/158/2020-2	
	срок, на который установлено ограничение прав и обременение объекта недвижимости:	данные отсутствуют	
	лицо, в пользу которого установлено ограничение прав и обременение объекта недвижимости:	Общество с ограниченной ответственностью Управляющая компания "Резерв Эссет Менеджмент", ИНН: 7713784119, ОГРН: 1097746718117	
	основание государственной регистрации:	Правила доверительного управления Закрытым паевым инвестиционным фондом "Сельскохозяйственный", Выдан 26.10.2011	

полное наименование должности	подпись	инициалы, фамилия

М.П.

Лист 3

Земельный участок вид объекта недвижимости			
Лист №2 Раздел 2	Всего листов раздела 2: 2	Всего разделов: 3	Всего листов выписки: 4
15 сентября 2020г.			
Кадастровый номер:	50:14:0040108:900		

1	Сведения о наличии решения об изъятии объекта недвижимости для государственных и муниципальных нужд	данные отсутствуют
2	Сведения об осуществлении государственной регистрации сделки, ареста, ограничения права без необходимого в силу закона согласия третьего лица, права	данные отсутствуют

должность уполномоченного должностного лица	подпись	инициалы, фамилия

М.П.

Раздел 3 Лист 4

Выписка из Единого государственного реестра недвижимости об основных характеристиках и зарегистрированных правах на объект недвижимости

Описание местоположения земельного участка

Земельный участок вид объекта недвижимости			
Лист №3 Раздел 3	Всего листов раздела 3: 1	Всего разделов: 3	Всего листов выписки: 4
15 сентября 2020г.			
Кадастровый номер:	50:14:0040108:900		

План (чертеж, схема) земельного участка

Масштаб 1:500	Условные обозначения:		
должность уполномоченного должностного лица	подпись	инициалы, фамилия	

М.П.

Управление Федеральной службы государственной регистрации, кадастра и картографии по Московской области

Выписка из Единого государственного реестра недвижимости об основных характеристиках и зарегистрированных правах на объект недвижимости

Сведения об основных характеристиках объекта недвижимости

В Единый государственный реестр недвижимости внесены следующие сведения:

Раздел 1 Лист 1

Земельный участок (вид объекта недвижимости)			
Лист № 1 Раздела 1	Всего листов раздела 1: 1	Всего разделов: 3	Всего листов выписки: 4
15 сентября 2020г.			
Кадастровый номер:	50:14:0060108:941		

Номер кадастрового квартала:	50:14:0060108
Дата присвоения кадастрового номера:	19.09.2020
Ранее присвоенный государственный учетный номер:	данные отсутствуют
Адрес (местоположение):	Российская Федерация, Московская область, р-н Щелковский, Северное п., Краснознаменский, южная ул., Елизаза, во земе № 21
Площадь, м2:	708 +/- 63
Кадастровая стоимость, руб:	не определена
Кадастровые номера расположенных в пределах земельного участка объектов недвижимости:	данные отсутствуют
Категория земель:	Земли населенных пунктов
Виды разрешенного использования:	для личного подсобного хозяйства, для ведения личного подсобного хозяйства
Статус записи об объекте недвижимости:	Сведения об объекте недвижимости имеют статус "актуальные"
Особые отметки:	данные отсутствуют
Получатель выписки:	Харисова Марина Михайловна (представитель правообладателя); Правообладатель: Общество с ограниченной ответственностью Управляющая компания "Резерв Эссет Менеджмент" ДУ Закрытый паевой инвестиционный фонд недвижимости "Сельскохозяйственный" под управлением Общества с ограниченной ответственностью Управляющая компания "Резерв Эссет Менеджмент", ИНН: 7710570433

уполномоченное должностное	подпись	инициалы, фамилия

М.П.

Раздел 2 Лист 2

Выписка из Единого государственного реестра недвижимости об основных характеристиках и зарегистрированных правах на объект недвижимости

Сведения о зарегистрированных правах

Земельный участок (вид объекта недвижимости)			
Лист № 2 Раздел 2	Всего листов раздела 2: 2	Всего разделов: 3	Всего листов выписки: 4
15 сентября 2020г.			
Кадастровый номер:	50:14:0060108:941		

1	Правообладатель (правообладатели):	1.1	Закрытый паевой инвестиционный фонд недвижимости "Сельскохозяйственный" под управлением Обществом с ограниченной ответственностью Управляющая компания "Резерв Эссет Менеджмент"
2	Вид, номер и дата государственной регистрации права:	2.1	Общая долевая собственность 50:14:0060108:901-50/159/2020-1 19.09.2020 17:21:27
3	Документы-основания:	3.1	Решение, № СТХ-013, Выдан 30.04.2020 Соглашение о расторжении договора купли-продажи, Выдан 21.09.2017 Договор купли-продажи, Выдан 15.12.2015
4	Ограничение прав и обременение объекта недвижимости:		
	4.1 вид:		Доверительное управление
	дата государственной регистрации		15.09.2020 17:21:27
	номер государственной регистрации		50:14:0060108:901-50/159/2020-2
	срок, на который установлено ограничение прав и обременение объекта недвижимости:		данные отсутствуют
	лицо, в пользу которого установлено ограничение прав и обременение объекта недвижимости:		Общество с ограниченной ответственностью Управляющая компания "Резерв Эссет Менеджмент", ИНН: 7710570433, ОГРН: 1097746714317
	основание государственной регистрации		Приказ генерального директора управляющего Закрытого паевого инвестиционного фонда "Сельскохозяйственный", Выдан 28.10.2011

уполномоченное должностное	подпись	инициалы, фамилия

М.П.

Лист 3

Земельный участок			
вид объекта недвижимости			
Лист №2 Раздел 1	Всего листов раздела 1: 1	Всего разделов: 1	Всего листов выписки: 4

5 сентября 2020г.	
Кадастровый номер:	10:14:0048100:901

1	Сведения о наличии решения об изъятии объекта недвижимости для государственных и муниципальных нужд	данные отсутствуют
2	Сведения об осуществлении государственной регистрации сделки, права, ограничения права без необходимого в силу закона согласия третьего лица, органа	данные отсутствуют

полное наименование должности	подпись	инициалы, фамилия

М.П.

Раздел 3 Лист 4

Выписка из Единого государственного реестра недвижимости об основных характеристиках и зарегистрированных правах на объект недвижимости

Описание местоположения земельного участка

Земельный участок			
вид объекта недвижимости			
Лист №3 Раздел 3	Всего листов раздела 3: 1	Всего разделов: 1	Всего листов выписки: 4

15 сентября 2020г.	
Кадастровый номер:	10:14:0048100:901

План (чертеж, схема) земельного участка



Масштаб: 1:300	Условные обозначения		

полное наименование должности	подпись	инициалы, фамилия

М.П.

Управление Федеральной службы государственной регистрации, кадастра и картографии по Московской области

Выписка из Единого государственного реестра недвижимости об основных характеристиках и зарегистрированных правах на объект недвижимости

Сведения об основных характеристиках объекта недвижимости

На Единый государственный реестр недвижимости внесены следующие сведения:

Раздел 1 Лист 1

Земельный участок вид объекта недвижимости			
Лист № 1 Раздела 1	Всего листов раздела 1: 1	Всего разделов: 3	Всего листов выписки: 4
3 сентября 2020г.			
Кадастровый номер:	50:14:0040110:902		
Номер кадастрового квартала:	50:14:0040110		
Дата присвоения кадастрового номера:	13.09.2020		
Ранее присвоенный государственный учетный номер:	данные отсутствуют		
Адрес (местоположение):	Российская Федерация, Московская область, рай-н Шаховской, Северное с. Краснополянский, ковыл. р. Клязьма, зе/участ №21		
Площадь, м2:	900 +/- 83		
Кадастровая стоимость, руб:	не определена		
Кадастровые номера расположенных в пределах земельного участка объектов недвижимости:	данные отсутствуют		
Категория земель:	Земли населенных пунктов		
Вид разрешенного использования:	для ведения личного подсобного хозяйства, для ведения личного подсобного хозяйства		
Статус записи об объекте недвижимости:	Сведения об объекте недвижимости имеют статус "актуальные"		
Особые отметки:	данные отсутствуют		
Получатель выписки:	Карпова Марина Михайловна (представитель правообладателя), Правообладатель: Общество с ограниченной ответственностью Управляющая компания "Резерв Эссет Менеджмент" ДУ Закрытого паевого инвестиционного фонда недвижимости "Сельскохозяйственный" под управлением Общества с ограниченной ответственностью Управляющая компания "Резерв Эссет Менеджмент", ИНН: 7713704135		

должное наименование должности	подпись	инициалы, фамилия

М.П.

Раздел 2 Лист 2

Выписка из Единого государственного реестра недвижимости об основных характеристиках и зарегистрированных правах на объект недвижимости

Сведения о зарегистрированных правах

Земельный участок вид объекта недвижимости			
Лист № 2 Раздела 2	Всего листов раздела 2: 2	Всего разделов: 3	Всего листов выписки: 4
3 сентября 2020г.			
Кадастровый номер:	50:14:0040110:902		

1	Правообладатель (правообладатели):	1.1	Закрытый паевой инвестиционный фонд недвижимости "Сельскохозяйственный" под управлением Обществом с ограниченной ответственностью Управляющая компания "Резерв Эссет Менеджмент"
2	Вид, номер и дата государственной регистрации права:	2.1	Общая долевая собственность 50-14/040/110/902-50/155/2020-1 13.09.2020 17:21:27
3	Документы-основания:	3.1	Решение, № СДЛ-0115, Выдан 10.09.2020 Соглашение о расторжении договора купли-продажи, Выдан 21.08.2017 Договор мены, Выдан 15.12.2009
4	Ограничение прав и обременение объекта недвижимости:		
	4.1 вид:		Доверительное управление
	дата государственной регистрации:		13.09.2020 17:21:27
	номер государственной регистрации:		50:14:0040110:902-50/136/2020-2
	срок, на который установлено ограничение прав и обременение объекта недвижимости:		данные отсутствуют
	лицо, в пользу которого установлено ограничение прав и обременение объекта недвижимости:		Общество с ограниченной ответственностью Управляющая компания "Резерв Эссет Менеджмент", ИНН: 7713784153, ОГРН: 1097746514017
	основание государственной регистрации:		Правила доверительного управления Закрытого паевого инвестиционного фонда "Сельскохозяйственный", Выдан 28.10.2011

должное наименование должности	подпись	инициалы, фамилия

М.П.

Лист 3

Земельный участок вид объекта недвижимости			
Лист №2 Раздел 2	Всего листов раздела 2: 2	Всего разделов: 2	Всего листов выписки: 4
15 сентября 2020г.			
Кадастровый номер:	50:14:0040110:902		

5	Сведения о наличии решения об изъятии объекта недвижимости для государственных и муниципальных нужд	данные отсутствуют
6	Сведения об осуществлении государственной регистрации сделки, ограничения прав без необходимого в силу закона согласия третьего лица, органа	данные отсутствуют

должность уполномоченного лица	подпись	инициалы, фамилия

М.П.

Раздел 3 Лист 4

Выписка из Единого государственного реестра недвижимости об основных характеристиках и зарегистрированных правах на объект недвижимости

Описание местоположения земельного участка

Земельный участок вид объекта недвижимости			
Лист №3 Раздел 3	Всего листов раздела 3: 1	Всего разделов: 3	Всего листов выписки: 4
15 сентября 2020г.			
Кадастровый номер:	50:14:0040110:902		

План (чертеж, схема) земельного участка

Масштаб 1:500	Условные обозначения		
должность уполномоченного лица	подпись		инициалы, фамилия

М.П.

Управление Федеральной службы государственной регистрации, кадастра и картографии по Московской области

Выписка из Единого государственного реестра недвижимости об основных характеристиках и зарегистрированных правах на объект недвижимости

Сведения об основных характеристиках объекта недвижимости

В Единый государственный реестр недвижимости на момент получения сведения

Раздел 1 Лист 1

Земельный участок вид объекта недвижимости			
Лист № 1 Раздела 1	Всего листов раздела 1: 1	Всего разделов: 2	Всего листов выписки: 4
15 сентября 2020г.			
Кадастровый номер:	50:14:0040108:963		

Номер кадастрового квартала:	50:14:0040108
Дата присвоения кадастрового номера:	15.09.2020
Ранее присвоенный государственный учетный номер:	данные отсутствуют
Адрес (местоположение):	Российская Федерация, Московская область, р-н Шаховской, Северная д., Красноармейский, коттедж 20, Участок, 1а, кадастровый № 21
Площадь, м2:	1001 +/- 11
Кадастровая стоимость, руб:	не определена
Кадастровые номера расположенных в пределах земельного участка объектов недвижимости:	данные отсутствуют
Категория земель:	Земли населенных пунктов
Вид разрешенного использования:	для личного подсобного хозяйства, для ведения личного подсобного хозяйства
Статус записи об объекте недвижимости:	Сведения об объекте недвижимости имеют статус "актуальные"
Особые отметки:	данные отсутствуют
Получатель выписки:	Карасева Марина Михайловна (представитель правообладателя) Правообладатель: Общество с ограниченной ответственностью Управляющая компания "Тетрис Эссет Менеджмент" Д.У. Закрытым паевым инвестиционным фондом недвижимости "Сельскохозяйственный" под управлением Общества с ограниченной ответственностью Управляющая компания "Тетрис Эссет Менеджмент", ИНН: 7714784133

должность уполномоченного должностного	подпись	инициалы, фамилия

М.П.

Раздел 2 Лист 2

Выписка из Единого государственного реестра недвижимости об основных характеристиках и зарегистрированных правах на объект недвижимости

Сведения о зарегистрированных правах

Земельный участок вид объекта недвижимости			
Лист № 1 Раздела 2	Всего листов раздела 2: 2	Всего разделов: 2	Всего листов выписки: 4
15 сентября 2020г.			
Кадастровый номер:	50:14:0040108:963		

1	Правообладатель (правообладатели):	1.1	Закрытый паевой инвестиционный фонд недвижимости "Сельскохозяйственный" под управлением Общества с ограниченной ответственностью Управляющая компания "Тетрис Эссет Менеджмент"
2	Вид, номер и дата государственной регистрации права:	2.1	Общая долевая собственность № 14.08.08.08-903-50/138/2020-1 15.09.2020 17:21:27
3	Документы-основания:	3.1	Решение, № СЭК-0113, Выдан 30.08.2020 Соглашение о расторжении договора купли-продажи, Выдан 21.08.2017 Договор купли-продажи, Выдан 15.12.2015
4	Ограничение прав и обременение объекта недвижимости:		
	4.1 вид:		Доверительное управление
	дата государственной регистрации:		15.09.2020 17:21:27
	номер государственной регистрации:		50:14:0040108:963-50/138/2020-2
	срок, на который установлено ограничение прав и обременение объекта недвижимости:		данные отсутствуют
	лицо, в пользу которого установлено ограничение прав и обременение объекта недвижимости:		Общество с ограниченной ответственностью Управляющая компания "Тетрис Эссет Менеджмент", ИНН: 7714784133, ОГРН: 1057767214317
	основание государственной регистрации:		Правила доверительного управления Закрытого паевого инвестиционного фонда "Сельскохозяйственный", Выдан 28.10.2011

должность уполномоченного должностного	подпись	инициалы, фамилия

М.П.

Лист 3

Земельный участок вид объекта недвижимости			
Лист № 2 Раздел 2	Всего листов раздела 2: 2	Всего разделов: 3	Всего листов выписки: 4
5 сентября 2020г.			
Кадастровый номер:	50:14:0040310:963		

1	Сведения о наличии решения об изъятии объекта недвижимости для государственных и муниципальных нужд	данные отсутствуют
2	Сведения об осуществлении государственной регистрации сделки, права истребуемого права без необходимого в силу закона согласия третьего лица, органа	данные отсутствуют

должность уполномоченного должностного лица	подпись	инициалы, фамилия

М.П.

Раздел 3 Лист 4

Выписка из Единого государственного реестра недвижимости об основных характеристиках и зарегистрированных правах на объект недвижимости

Описание местоположения земельного участка

Земельный участок вид объекта недвижимости			
Лист № 3 Раздел 3	Всего листов раздела 3: 2	Всего разделов: 3	Всего листов выписки: 4
5 сентября 2020г.			
Кадастровый номар:	50:14:0040310:963		

План (чертеж, схема) земельного участка



Масштаб 1:500	Условные обозначения:		
должность уполномоченного должностного лица	подпись	инициалы, фамилия	

М.П.

Управление Федеральной службы государственной регистрации, кадастра и картографии по Московской области

Выписка из Единого государственного реестра недвижимости об основных характеристиках и зарегистрированных правах на объект недвижимости

Сведения об основных характеристиках объекта недвижимости

На Единый государственный реестр недвижимости внесены следующие сведения:

Раздел 1 Лист 1

Земельный участок			
вид объекта недвижимости			
Лист № 1 Раздела 1	Всего листов раздела 1: 1	Всего разделов: 3	Всего листов выписки: 5
15 сентября 2020г.			
Кадастровый номер:	50:13:0040110:904		
Номер кадастрового квартала:	50:13:0040110		
Дата присвоения кадастрового номера:	15.09.2020		
Ранее присвоенный государственный учетный номер:	данные отсутствуют		
Адрес (местоположение):	Российская Федерация, Московская область, р-н Щелковский, Старица д., Красногорский, микр-н р., Клязьма, ул. поле, № 21		
Площадь, м2:	500 +/- 61		
Кадастровая стоимость, руб:	не определена		
Кадастровые номера расположенных в пределах земельного участка объектов недвижимости:	данные отсутствуют		
Категория земель:	Земли населенных пунктов		
Виды разрешенного использования:	для личного подсобного хозяйства, для ведения личного подсобного хозяйства		
Статус записи об объекте недвижимости:	Сведения об объекте недвижимости имеют статус "актуальные".		
Особые отметки:	данные отсутствуют		
Получатель выписки:	Карасева Марина Михайловна (представитель правообладателя); Правообладатель: Общество с ограниченной ответственностью Управляющая компания "Резерв Эссет Менеджмент" Д.У. Закрытым паевым инвестиционным фондом недвижимости "Сельскохозяйственный" (далее управляющая Общество с ограниченной ответственностью Управляющая компания "Резерв Эссет Менеджмент", ИНН: 7715878185)		

должность уполномоченного должностного лица	подпись	инициалы, фамилия

м.п.

Раздел 2 Лист 2

Выписка из Единого государственного реестра недвижимости об основных характеристиках и зарегистрированных правах на объект недвижимости

Сведения о зарегистрированных правах

Земельный участок			
вид объекта недвижимости			
Лист №1 Раздела 2	Всего листов раздела 2: 2	Всего разделов: 3	Всего листов выписки: 4
15 сентября 2020г.			
Кадастровый номер:	50:13:0040110:904		

1	Правообладатель (правообладатели):	1.1	Закрытый паевой инвестиционный фонд недвижимости "Сельскохозяйственный" под управлением Общества с ограниченной ответственностью Управляющая компания "Резерв Эссет Менеджмент"
2	Вид, номер и дата государственной регистрации права:	2.1	Общая долевая собственность № 50:13:0040110:904-50/139/2020-1 15.09.2020 17:21:27
3	Документы-основания:	3.1	Решение № С/ДУ-01/1, Выдан 10.09.2020 Соглашение о расторжении договора купли-продажи, Выдан 21.08.2017 Договор купли-продажи, Выдан 15.12.2015
4	Ограничение прав и обременение объекта недвижимости:		
	4.1 вид:		Доверительное управление
	дата государственной регистрации:		15.09.2020 17:21:27
	номер государственной регистрации:		50:13:0040110:904-50/139/2020-2
	срок, на который установлено ограничение прав и обременение объекта недвижимости:		данные отсутствуют
	лицо, в пользу которого установлено ограничение прав и обременение объекта недвижимости:		Общество с ограниченной ответственностью Управляющая компания "Резерв Эссет Менеджмент", ИНН: 7715878185, ОГРН: 1087746714317
	основание государственной регистрации:		Правила доверительного управления Закрытым паевым инвестиционным фондом "Сельскохозяйственный", Выдан: 28.10.2011

должность уполномоченного должностного лица	подпись	инициалы, фамилия

м.п.

Лист 3

Земельный участок вид объекта недвижимости			
Лист № 1 Раздел 2	Всего листов раздела 2: 2	Всего разделов: 3	Всего листов выписки: 4

15 сентября 2020г.		
Кадастровый номер:	50:14:0040109:904	
7	Сведения о наличии решения об изъятии объекта недвижимости для государственных и муниципальных нужд	данные отсутствуют
8	Сведения об осуществленных государственной регистрации сделки, права, ограничения права без необходимого в силу закона согласия третьего лица, органа	данные отсутствуют

должность уполномоченного должностного лица	подпись		инициалы, фамилия

М.П.

Раздел 5 Лист 4

Выписка из Единого государственного реестра недвижимости об основных характеристиках и зарегистрированных правах на объект недвижимости

Описание местоположения земельного участка

Земельный участок вид объекта недвижимости			
Лист № 1 Раздел 5	Всего листов раздела 5: 1	Всего разделов: 5	Всего листов выписки: 4

15 сентября 2020г.	
Кадастровый номер:	50:14:0040109:904

План (чертеж, схема) земельного участка

Масштаб 1:500	Условные обозначения:		
должность уполномоченного должностного лица	подпись		инициалы, фамилия

М.П.

Управление Федеральной службы государственной регистрации, кадастра и картографии по Московской области

Выписка из Единого государственного реестра недвижимости об основных характеристиках и зарегистрированных правах на объект недвижимости

Сведения об основных характеристиках объекта недвижимости

На Единый государственный реестр недвижимости получены следующие сведения:

Раздел 1 Лист 1

Земельный участок			
вид объекта недвижимости			
Лист № 1 Раздела 1	Всего листов раздела 1: 1	Всего разделов: 3	Всего листов выписки: 4
15 сентября 2020г.			
Кадастровый номер:	50:14:0040108:909		

Номер кадастрового квартала:	50:14:0040108
Дата присвоения кадастрового номера:	15.09.2020
Ранее присвоенный государственный учетный номер:	данные отсутствуют
Адрес (местоположение):	Российская Федерация, Московская область, р-н Щелковский, Северное Краснознаменское, вблизи д. Кашино, земельный участок № 21
Площадь, м2:	500 +/- 63
Кадастровая стоимость, руб:	не определена
Кадастровые номера расположенных в пределах земельного участка объектов недвижимости:	данные отсутствуют
Категория земель:	Земли населенных пунктов
Виды разрешенного использования:	для личного подсобного хозяйства, для ведения личного подсобного хозяйства
Статус записи об объекте недвижимости:	Сведения об объекте недвижимости имеют статус "актуальные"
Особые отметки:	данные отсутствуют
Получатель выписки:	Карасева Марина Михайловна (представитель правообладателя) Правообладатель: Общество с ограниченной ответственностью Управляющая компания "Ресурс Эссет Менеджмент" ДУ Закрытым паевым инвестиционным фондом недвижимости "Сельскохозяйственный" под управлением Обществу с ограниченной ответственностью Управляющая компания "Ресурс Эссет Менеджмент", ИНН: 7718784133

должность уполномоченного лица	подпись	инициалы, фамилия

М.П.

Раздел 2 Лист 2

Выписка из Единого государственного реестра недвижимости об основных характеристиках и зарегистрированных правах на объект недвижимости

Сведения о зарегистрированных правах

Земельный участок			
вид объекта недвижимости			
Лист № 1 Раздела 2	Всего листов раздела 2: 2	Всего разделов: 3	Всего листов выписки: 4
15 сентября 2020г.			
Кадастровый номер:	50:14:0040108:909		

1	Правообладатель (правообладатели):	1.1	Закрытый паевой инвестиционный фонд недвижимости "Сельскохозяйственный" под управлением Обществу с ограниченной ответственностью Управляющая компания "Ресурс Эссет Менеджмент"
2	Вид, номер и дата государственной регистрации права:	2.1	Общая долевая собственность 50:14:0040108:909-50/158/2020-1 15.09.2020 17:21:27
3	Документы-основания:	3.1	Решение, № CDX-013, Выдан 10.04.2020 Соглашение о расторжении договора купли-продажи, Выдан 21.09.2017 Договор купли-продажи, Выдан 15.12.2015
4	Ограничение прав и обременение объекта недвижимости:		
	4.1 вид:		Доверительное управление
	дата государственной регистрации:		15.09.2020 17:21:27
	номер государственной регистрации:		50:14:0040108:909:/08/158/2020-2
	срок, на который установлено ограничение прав и обременение объекта недвижимости:		данные отсутствуют
	лицо, в пользу которого установлено ограничение прав и обременение объекта недвижимости:		Общество с ограниченной ответственностью Управляющая компания "Ресурс Эссет Менеджмент", ИНН: 7718784133, ОГРН: 1097746714517
	основание государственной регистрации:		Правила доверительного управления Закрытым паевым инвестиционным фондом "Сельскохозяйственный", Выдан 28.10.2011

должность уполномоченного лица	подпись	инициалы, фамилия

М.П.

Лист 3

Земельный участок вид объекта недвижимости			
Лист №2 Раздел 2	Всего листов раздела 2: 1	Всего разделов: 1	Всего листов выписки: 4

15 сентября 2020г.	
Кадастровый номер:	30:14:0040108:905

5	Сведения о наличии решения об изъятии объекта недвижимости для государственных и муниципальных нужд	данные отсутствуют
6	Сведения об отсутствии государственной регистрации сделки, права, ограничения права без необходимого в силу закона согласия третьего лица, органа	данные отсутствуют

Заказ наименование должности	подпись	инициалы, фамилия

М.П.

Раздел 3 Лист 4

Выписка из Единого государственного реестра недвижимости об основных характеристиках и зарегистрированных правах на объект недвижимости

Описание местоположения земельного участка

Земельный участок вид объекта недвижимости			
Лист №1 Раздел 3	Всего листов раздела 3: 1	Всего разделов: 3	Всего листов выписки: 4

15 сентября 2020г.	
Кадастровый номер:	30:14:0040108:905

План (чертеж, схема) земельного участка

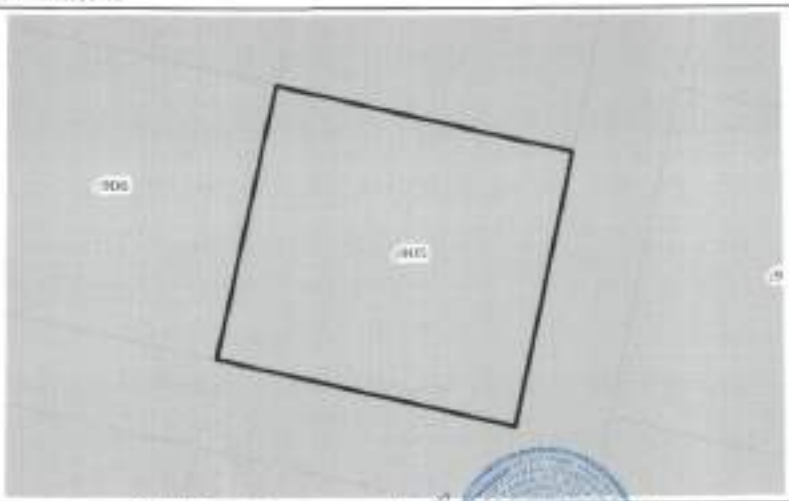

Масштаб 1:500	Условные обозначения:		

Заказ наименование должности	подпись	инициалы, фамилия

М.П.

Управление Федеральной службы государственной регистрации, кадастра и картографии по Московской области

Выписка из Единого государственного реестра недвижимости об основных характеристиках и зарегистрированных правах на объект недвижимости

Сведения о земельном участке, являющемся объектом недвижимости

В Единый государственный реестр недвижимости внесены следующие сведения

Раздел 1 Лист 1

Земельный участок			
Лист № 1 Раздела 1	Всего листов раздела 1: 1	Всего разделов: 3	Всего листов выписки: 4
15 сентября 2020г.			
Кадастровый номер:	50:14:0040106:986		
Номер кадастрового квартала:	50:14:0040106		
Дата присвоения кадастрового номера:	19.09.2020		
Ранее присвоенный государственный учетный номер:	данные отсутствуют		
Адрес (местоположение):	Российская Федерация, Московская область, р-н Шаховской, Северное п, Красноармейский, новые р., Клязьма, зе/ооо № 21		
Площадь, м2:	208 +/- 63		
Кадастровая стоимость, руб:	не определена		
Кадастровые номера расположенных в пределах земельного участка объектов недвижимости:	данные отсутствуют		
Категория земель:	Земли населенных пунктов		
Вид разрешенного использования:	для личного подсобного хозяйства, для ведения личного подсобного хозяйства		
Статус записи об объекте недвижимости:	Сведения об объекте недвижимости имеют статус "актуальные"		
Особые отметки:	данные отсутствуют		
Получатель выписки:	Сарычев Марат Михайлович (представитель правообладателя); Правообладатель: Общество с ограниченной ответственностью Управляющая компания "Ресурс Эссет Менеджмент" ДУ Закрытым паевым инвестиционным фондом недвижимости "Сельскохозяйственный" под управлением Общества с ограниченной ответственностью Управляющая компания "Ресурс Эссет Менеджмент", ИНН: 77 [876413]		

должность уполномоченного лица	подпись	инициалы, фамилия

М.П.

Раздел 2 Лист 2

Выписка из Единого государственного реестра недвижимости об основных характеристиках и зарегистрированных правах на объект недвижимости

Сведения о зарегистрированных правах

Земельный участок			
Лист № 2 Раздел 2	Всего листов раздела 2: 2	Всего разделов: 3	Всего листов выписки: 4
15 сентября 2020г.			
Кадастровый номер:	50:14:0040106:986		

1	Правообладатель (правообладатели):	1.1	Закрытый паевой инвестиционный фонд недвижимости "Сельскохозяйственный" под управлением Обществом с ограниченной ответственностью Управляющая компания "Ресурс Эссет Менеджмент"
2	Вид, номер и дата государственной регистрации права:	2.1	Общая долевая собственность 50:14:0040106:986-50/138/2020-1 15.09.2020 17:21:27
3	Документы-основания:	3.1	Решение, 50-СТК-0/15, Выдан 10.04.2020 Соглашение о расторжении договора купли-продажи, Выдан 21.08.2015 Договор купли-продажи, Выдан 15.12.2010
4	Ограничение прав и обременение объекта недвижимости:		
	4.1 вид:		Доверительное управление
	дата государственной регистрации:		15.09.2020 17:21:27
	номер государственной регистрации:		50:14:0040106:986-50/138/2020-2
	срок, на который установлено ограничение прав и обременение объекта недвижимости:		данные отсутствуют
	лицо, в пользу которого установлено ограничение прав и обременение объекта недвижимости:		Общество с ограниченной ответственностью Управляющая компания "Ресурс Эссет Менеджмент", ИНН: 7718784135, ОГРН: 1097746314317
	основание государственной регистрации:		Правила доверительного управления Закрытым паевым инвестиционным фондом "Сельскохозяйственный", Выдан 28.10.2011

должность уполномоченного лица	подпись	инициалы, фамилия

М.П.

Лист 3

Земельный участок			
вид объекта недвижимости			
Лист №2 Раздел 2	Всего листов раздела 2: 2	Всего разделов: 1	Всего листов выписки: 4

15 сентября 2020г.	
Кадастровый номер:	50:14:0040108:906

1	Сведения о наличии решения об изъятии объекта недвижимости для государственных и муниципальных нужд	данные отсутствуют
2	Сведения об осуществлении государственной регистрации сделки, права, ограничения права без необходимого в силу закона согласия третьего лица, органа	данные отсутствуют

полное наименование должности	подпись	инициалы, фамилия

МП

Раздел 3 Лист 4

Выписка из Единого государственного реестра недвижимости об наличных характеристиках и зарегистрированных правах на объект недвижимости

Описание местоположения земельного участка

Земельный участок			
вид объекта недвижимости			
Лист №1 Раздел 3	Всего листов раздела 3: 1	Всего разделов: 1	Всего листов выписки: 4

15 сентября 2020г.	
Кадастровый номер:	50:14:0040108:906

План (чертеж, схема) земельного участка

Масштаб 1:300	Условные обозначения		
полное наименование должности	подпись	инициалы, фамилия	

МП

Управление Федеральной службы государственной регистрации, кадастра и картографии по Московской области

Выписка из Единого государственного реестра недвижимости об основных характеристиках и зарегистрированных правах на объект недвижимости

Сведения об основных характеристиках объекта недвижимости

В Единый государственный реестр недвижимости внесены следующие сведения:

Раздел 1 Лист 1

Земельный участок			
вид объекта недвижимости			
Лист №1 Раздела 1	Всего листов раздела 1: 1	Всего разделов: 3	Всего листов выписки: 4
15 сентября 2020г.			
Кадастровый номер:	50:14:0040108:602		
Номер кадастрового квартала:	50:14:0040108		
Дата присвоения кадастрового номера:	15.09.2020		
Ранее присвоенный государственный учетный номер:	данные отсутствуют		
Адрес (местоположение):	Российская Федерация, Московская область, р-н Щелковский, Северная д., Ерыкалинский, влад.р. Клязьма, вл.(кас. № 21		
Площадь, м2:	900 +/- 10		
Кадастровая стоимость, руб:	не определена		
Кадастровые номера расположенных в пределах земельного участка объектов недвижимости:	данные отсутствуют		
Категория земель:	Земли населенных пунктов		
Вид разрешенного использования:	для личного подсобного хозяйства, для ведения личного подсобного хозяйства		
Статус записи об объекте недвижимости:	Сведения об объекте недвижимости имеют статус "актуальные"		
Особые отметки:	данные отсутствуют		
Получатель выписки:	Барсова Марина Михайловна (представитель правообладателя); Правообладатель: Общество с ограниченной ответственностью Управляющая компания "Резерв Эссет Менеджмент" Д.У. Закрытым паевым инвестиционным фондом недвижимости "Сельскохозяйственный" под управлением Общества с ограниченной ответственностью Управляющая компания "Резерв Эссет Менеджмент", ИНН: 7725876133.		

должность уполномоченного должностного лица	подпись	инициалы, фамилия

М.П.

Раздел 2 Лист 2

Выписка из Единого государственного реестра недвижимости об основных характеристиках и зарегистрированных правах на объект недвижимости

Сведения о зарегистрированных правах

Земельный участок			
вид объекта недвижимости			
Лист №2 Раздела 2	Всего листов раздела 2: 2	Всего разделов: 3	Всего листов выписки: 4
15 сентября 2020г.			
Кадастровый номер:	50:14:0040108:602		

1	Правообладатель (правообладатели):	1.1	Закрытый паевой инвестиционный фонд недвижимости "Сельскохозяйственный" под управлением Общества с ограниченной ответственностью Управляющая компания "Резерв Эссет Менеджмент"
2	Вид, номер и дата государственной регистрации права:	2.1	Общая долевая собственность 50:14:0040108:907-50/158/2020-1 15.09.2020 17:21:27
3	Документы-основания:	3.1	Решение, № CEK-0137, Выдан 30.04.2020 Соглашение о расторжении договора купли-продажи, Выдан 23.08.2017 Договор купли-продажи, Выдан 31.12.2015
4	Ограничение прав и обременение объекта недвижимости		
	4.1 вид		Доверительное управление
	дата государственной регистрации		15.09.2020 17:21:27
	номер государственной регистрации		50:14:0040108:907-50/158/2020-2
	срок, на который установлено ограничение прав и обременение объекта недвижимости		данные отсутствуют
	лицо, в пользу которого установлено ограничение прав и обременение объекта недвижимости		Общество с ограниченной ответственностью Управляющая компания "Резерв Эссет Менеджмент", ИНН: 7725876133, ОГРН: 1077746374317
	основание государственной регистрации		Правила доверительного управления Закрытым паевым инвестиционным фондом "Сельскохозяйственный", Выдан 28.10.2011

должность уполномоченного должностного лица	подпись	инициалы, фамилия

М.П.

Лист 3

Земельный участок			
вид объекта недвижимости			
Лист №2 Раздел 2	Всего листов раздела 2: 2	Всего разделов: 3	Всего листов выписки: 4

15 сентября 2006г.	
Кадастровый номер:	50:14:0040109:997

3	Сведения о наличии решения об изъятии объекта недвижимости для государственных и муниципальных нужд	данные отсутствуют
4	Сведения об осуществлении государственной регистрации сделки, права, ограничения права без необходимого в силу закона согласия третьего лица, органа	данные отсутствуют

полное наименование должности	подпись	инициалы, фамилия

М.П.

Раздел 3 Лист 4

Выписка из Единого государственного реестра недвижимости об основных характеристиках и зарегистрированных правах на объект недвижимости

Описание местоположения земельного участка

Земельный участок			
вид объекта недвижимости			
Лист №1 Раздел 3	Всего листов раздела 3: 1	Всего разделов: 3	Всего листов выписки: 4

15 сентября 2006г.	
Кадастровый номер:	50:14:0040109:997

План (чертеж, схема) земельного участка

Масштаб 1:500	Условные обозначения:		

полное наименование должности	подпись	инициалы, фамилия

М.П.

Управление Федеральной службы государственной регистрации, кадастра и картографии по Московской области

Выписка из Единого государственного реестра недвижимости об основных характеристиках и зарегистрированных правах на объект недвижимости

Сведения об основных характеристиках объекта недвижимости

В Единый государственный реестр недвижимости внесены следующие сведения

Раздел 1 Лист 1

Земельный участок			
вид объекта недвижимости			
Лист № 1 Раздела 1	Всего листов раздела 1: 1	Всего разделов: 3	Всего листов выписки: 4
15 сентября 2020г.			
Кадастровый номер:	50:14:0060110:909		

Номер кадастрового квартала:	50:14:0060110
Дата присвоения кадастрового номера:	13.09.2020
Ранее присвоенный государственный учетный номер:	данные отсутствуют
Адрес (местоположение):	Российская Федерация, Московская область, р-н Щелковский, Северная д, Красногвардейский, земельн. Клетник, (в коло № 21
Площадь, м²:	800 +/- 63
Кадастровая стоимость, руб:	не определена
Кадастровые номера расположенных в пределах земельного участка объектов недвижимости:	данные отсутствуют
Категория земель:	Земли населенных пунктов
Вид разрешенного использования:	для личного подсобного хозяйства, для ведения личного подсобного хозяйства
Статус записи об объекте недвижимости:	Сведения об объекте недвижимости имеют статус "актуальные"
Особые отметки:	данные отсутствуют
Получатель выписки:	Корягина Марина Михайловна (представитель по доверенности); Правообладатель: Общество с ограниченной ответственностью Управляющая компания "Резерв Эссет Менеджмент" Д.У. Закрытым паевым инвестиционным фондом недвижимости "Сельскохозяйственный" (под управлением Общества с ограниченной ответственностью Управляющая компания "Резерв Эссет Менеджмент", ИНН: 7714284133

должность уполномоченного лица	подпись	инициалы, фамилия

М.П.

Раздел 3 Лист 2

Выписка из Единого государственного реестра недвижимости об основных характеристиках и зарегистрированных правах на объект недвижимости

Сведения о зарегистрированных правах

Земельный участок			
вид объекта недвижимости			
Лист № 1 Раздела 2	Всего листов раздела 2: 2	Всего разделов: 3	Всего листов выписки: 4
15 сентября 2020г.			
Кадастровый номер:	50:14:0060110:909		

1	Правообладатель (правообладатели):	1.1	Закрытый паевой инвестиционный фонд недвижимости "Сельскохозяйственный" под управлением Обществом с ограниченной ответственностью Управляющая компания "Резерв Эссет Менеджмент"
2	Вид, номер и дата государственной регистрации права:	2.1	Общая долевая собственность 50:14:0060110:909.50/158/2020-1 13.09.2020 17:21:27
3	Документы-основания:	3.1	Решение, № СЭХ-03/3, Выдан 03.04.2020 Соглашение о расторжении договора купли-продажи, Выдано 21.08.2017 Договор купли-продажи, Выдан 15.12.2011
4	Ограничение прав и обременение объекта недвижимости:		
	4.1	вид:	Доверительное управление
		дата государственной регистрации:	13.09.2020 17:21:27
		номер государственной регистрации:	50:14:0060110:909-50/158/2020-2
		срок, на который установлено ограничение прав и обременение объекта недвижимости:	данные отсутствуют
		лицо, в пользу которого установлено ограничение прав и обременение объекта недвижимости:	Общество с ограниченной ответственностью Управляющая компания "Резерв Эссет Менеджмент", ИНН: 7733781133, ОГРН: 1087746714813
		основание государственной регистрации:	Правила доверительного управления Закрытым паевым инвестиционным фондом "Сельскохозяйственный", Выдан 28.10.2011

должность уполномоченного лица	подпись	инициалы, фамилия

М.П.

Лист 3

Земельный участок вид объекта недвижимости			
Лист №1 Раздел 2	Всего листов раздела 2: 2	Всего разделов: 3	Всего листов выписки: 4
15 сентября 2020г.			
Кадастровый номер:	50:14:0040116:900		

5	Сведения о наличии решения об изъятии объекта недвижимости для государственных и муниципальных нужд	данные отсутствуют
6)	Сведения об ограничениях (обременениях)	данные отсутствуют

должность уполномоченного должностного лица	подпись	инициалы, фамилия

М.П.

Раздел 3 Лист 4

Выписка из Единого государственного реестра недвижимости об основных характеристиках и зарегистрированных правах на объект недвижимости

Описание местоположения земельного участка

Земельный участок вид объекта недвижимости			
Лист №1 Раздел 3	Всего листов раздела 3: 1	Всего разделов: 3	Всего листов выписки: 4
15 сентября 2020г.			
Кадастровый номер:	50:14:0040116:900		

План (чертеж, схема) земельного участка



Масштаб: 1:500	Условные обозначения:		
должность уполномоченного должностного лица	подпись	инициалы, фамилия	

М.П.

Управление Федеральной службы государственной регистрации, кадастра и картографии по Московской области

Выписка из Единого государственного реестра недвижимости об основных характеристиках и зарегистрированных правах на объект недвижимости

Сведения об основных характеристиках объекта недвижимости

В Единый государственный реестр недвижимости внесены следующие сведения:

Раздел 1 Лист 1

Земельный участок			
вид объекта недвижимости			
Лист № 1 Раздела 1	Всего листов раздела 1: 1	Всего разделов: 3	Всего листов выписки: 5
15 сентября 2020г.			
Кадастровый номер:	50:14:0040110:989		
Номер кадастрового квартала:	50:14:0040110		
Дата присвоения кадастрового номера:	15.09.2020		
Ранее присвоенный государственный учетный номер:	данные отсутствуют		
Адрес (местоположение):	Российская Федерация, Московская область, р-н Щелковский, Сидоровское, Красногвоздевский, коттедж. 8, дом № 21		
Площадь, м2:	500 +/- 62		
Кадастровая стоимость, руб:	не определена		
Кадастровые номера расположенных в пределах земельного участка объектов недвижимости:	данные отсутствуют		
Категория земель:	Земли населенных пунктов		
Вид разрешенного использования:	для личного подсобного хозяйства, для ведения личного подсобного хозяйства		
Статус записи об объекте недвижимости:	Сведения об объекте недвижимости имеют статус "актуальные"		
Особые отметки:	данные отсутствуют		
Получатель выписки:	Карпова Марина Михайловна (представитель правообладателя); Правообладатель: Общество с ограниченной ответственностью Управляющая компания "Резерв Эссет Менеджмент" Д.У. Закрытым паевым инвестиционным фондом недвижимости "Сельскохозяйственный" (доверительным Обществом с ограниченной ответственностью Управляющая компания "Резерв Эссет Менеджмент", ИНН: 7718784133		

полное наименование должности	подпись	инициалы, фамилия

М.П.

Раздел 2 Лист 2

Выписка из Единого государственного реестра недвижимости об основных характеристиках и зарегистрированных правах на объект недвижимости

Сведения о зарегистрированных правах

Земельный участок			
вид объекта недвижимости			
Лист № 1 Раздела 2	Всего листов раздела 2: 2	Всего разделов: 3	Всего листов выписки: 4
15 сентября 2020г.			
Кадастровый номер:	50:14:0040110:989		

2	Правообладатель (правообладатели):	2.1	Закрытый паевой инвестиционный фонд недвижимости "Сельскохозяйственный" под управлением Общества с ограниченной ответственностью Управляющая компания "Резерв Эссет Менеджмент"
3	Вид, номер и дата государственной регистрации права:	3.1	Общая долевая собственность 50:14:0040110:989-50/178/2020-1 15.09.2020 17:21:27
7	Документы-основания:	7.1	Решение, № СЗИ-01/1, Выдан 10.04.2020 Соглашение о расторжении договора купли-продажи, Выдан 21.09.2017 Договор купли-продажи, Выдан 15.12.2015
9	Ограничение прав и обременение объекта недвижимости:		
	9.1 вид:		Доверительное управление
	дата государственной регистрации:		15.09.2020 17:21:27
	номер государственной регистрации:		50:14:0040110:989:50/178/2020-2
	срок, на который установлено ограничение прав и обременение объекта недвижимости:		данные отсутствуют
	лицо, в пользу которого установлено ограничение прав и обременение объекта недвижимости:		Общество с ограниченной ответственностью Управляющая компания "Резерв Эссет Менеджмент", ИНН: 7718784133, ОГРН: 1097746214137
	основание государственной регистрации:		Правила доверительного управления Закрытым паевым инвестиционным фондом "Сельскохозяйственный", Выдан 28.10.2011

краткое наименование должности	подпись	инициалы, фамилия

М.П.

Лист 3

Земельный участок вид объекта недвижимости			
Лист №2 Раздел 2	Всего листов раздела 2: 1	Всего разделов: 3	Всего листов выписки: 4
5 сентября 2020г.			
Кадастровый номер:	[illegible]		

1	Сведения о наличии решения об изъятии объекта недвижимости для государственных и муниципальных нужд	данные отсутствуют
2	Сведения об осуществлении государственной регистрации сделки, ограничения прав без необходимого в силу закона согласия третьего лица, запрета	данные отсутствуют

должность уполномоченного должностного лица	подпись	инициалы, фамилия

М.П.

Раздел 3 Лист 4

Выписка из Единого государственного реестра недвижимости об основных характеристиках и зарегистрированных правах на объект недвижимости

Описание местоположения земельного участка

Земельный участок вид объекта недвижимости			
Лист №4 Раздел 3	Всего листов раздела 3: 1	Всего разделов: 3	Всего листов выписки: 4
5 сентября 2020г.			
Кадастровый номер:	[illegible]		

План (чертеж, схема) земельного участка

Масштаб 1:XX	Условные обозначения:		

должность уполномоченного должностного лица	подпись	инициалы, фамилия

М.П.

Управление Федеральной службы государственной регистрации, кадастра и картографии по Московской области

Выписка из Единого государственного реестра недвижимости об основных характеристиках и зарегистрированных правах на объект недвижимости

Сведения об основных характеристиках объекта недвижимости

В Едином государственном реестре недвижимости имеются следующие сведения

Раздел 1 Лист 1

Земельный участок			
вид объекта недвижимости			
Лист № 1 Раздела 1	Всего листов раздела 1: 1	Всего разделов: 3	Всего листов выписки: 4

15 сентября 2020г.	
Кадастровый номер:	50:14:0040108:910
Номер кадастрового квартала:	50:14:0040108
Дата присвоения кадастрового номера:	15.08.2020
Ранее присвоенный государственный учетный номер:	данные отсутствуют
Адрес (местоположение):	Российская Федерация, Московская область, р-н Щелковский, Сельское п., Трудовниковский, поселок, Клязьма, участок №21
Площадь, м2:	900 +/- 42
Кадастровая стоимость, руб:	не определена
Кадастровые номера расположенных в пределах земельного участка объектов недвижимости:	данные отсутствуют
Категория земель:	Земли населенных пунктов
Виды разрешенного использования:	для личного подсобного хозяйства, для ведения личного подсобного хозяйства
Статус записи об объекте недвижимости:	Сведения об объекте недвижимости имеют статус "актуальные"
Особые отметки:	данные отсутствуют
Получатель выписки:	Карасева Марина Михайловна (представитель правообладателя); Правообладатель: Общество с ограниченной ответственностью Управляющая компания "Резерв Эссет Менеджмент" Д.У. Закрытым паевым инвестиционным фондом недвижимости "Сельскохозяйственный" под управлением Общество с ограниченной ответственностью Управляющая компания "Резерв Эссет Менеджмент", ИНН: 7713870413

должность уполномоченного должностного лица	подпись	инициалы, фамилия

М.П.

Раздел 2 Лист 2

Выписка из Единого государственного реестра недвижимости об основных характеристиках и зарегистрированных правах на объект недвижимости

Сведения о зарегистрированных правах

Земельный участок			
вид объекта недвижимости			
Лист № 1 Раздела 2	Всего листов раздела 2: 2	Всего разделов: 3	Всего листов выписки: 4

15 сентября 2020г.	
Кадастровый номер:	50:14:0040108:910

1	Правообладатель (правообладатели):	1.1	Закрытый паевой инвестиционный фонд недвижимости "Сельскохозяйственный" под управлением Общества с ограниченной ответственностью Управляющая компания "Резерв Эссет Менеджмент"
2	Вид, номер и дата государственной регистрации права:	2.1	Общая долевая собственность 50:14:0040108:910-50/158/2020-1 15.08.2020 17:21:27
3	Документы-основания:	3.1	Расписка, № СДХ-013, Выдан 10.04.2020 Соглашение о расторжении договора купли-продажи, Выдан 25.08.2017 Договор купли-продажи, Выдан 13.12.2013
4	Ограничение прав и обременение объекта недвижимости:		
	4.1 вид:	Доверительное управление	
	дата государственной регистрации:	15.04.2020 17:21:27	
	номер государственной регистрации:	50:14:0040108:910:50/158/2020-2	
	срок, на который установлено ограничение прав и обременение объекта недвижимости:	данные отсутствуют	
	лицо, в пользу которого установлено ограничение прав и обременение объекта недвижимости:	Общество с ограниченной ответственностью Управляющая компания "Резерв Эссет Менеджмент", ИНН: 7713870413, ОГРН: 1097746714317	
	основание государственной регистрации:	Правила доверительного управления Закрытым паевым инвестиционным фондом "Сельскохозяйственный", Выдан 28.10.2011	

должность уполномоченного должностного лица	подпись	инициалы, фамилия

М.П.

Лист 3

Земельный участок			
вид объекта недвижимости			
Лист №2 Раздел 2	Всего листов раздела 2: 2	Всего разделов: 3	Всего листов выписки: 4
17 сентября 2020г.			
Кадастровый номер		90:14:0040100:910	
5	Сведения о наличии решения об отзыве объекта недвижимости для государственных и муниципальных нужд	данные отсутствуют	
6	Сведения об осуществлении государственной регистрации сделок, прав, ограничений права без необходимого в силу закона согласия третьего лица, кроме	данные отсутствуют	

полное наименование должности	подпись	инициалы, фамилия

М.П.

Раздел 3 Лист 4

Выписка из Единого государственного реестра недвижимости об основных характеристиках и зарегистрированных правах на объект недвижимости

Описание местоположения земельного участка

Земельный участок			
вид объекта недвижимости			
Лист №4 Раздел 3	Всего листов раздела 3: 1	Всего разделов: 3	Всего листов выписки: 4
17 сентября 2020г.			
Кадастровый номер		90:14:0040100:910	
План (чертеж, схема) земельного участка			

Масштаб 1:300	Условные обозначения	1	2
полное наименование должности	подпись	инициалы, фамилия	

М.П.

Управление Федеральной службы государственной регистрации, кадастра и картографии по Московской области

Выписка из Единого государственного реестра недвижимости об основных характеристиках и зарегистрированных правах на объект недвижимости

Сведения об основных характеристиках объекта недвижимости

В Едином государственном реестре недвижимости имеются следующие сведения

Раздел 1 Лист 1

Земельный участок вид объекта недвижимости			
Лист №1 Раздела 1	Всего листов раздела 1: 1	Всего разделов: 3	Всего листов выписки: 4
15 сентября 2020г.			
Кадастровый номер:	50:14:0040108:911		
Номер кадастрового квартала:	50:14:0040108		
Дата присвоения кадастрового номера:	15.09.2020		
Ранее присвоенный государственный учетный номер:	данные отсутствуют		
Адрес (местоположение):	Российская Федерация, Московская область, р-н Щелковский, Сельское п. Краснознаменский, поселок, Участок, № 6/1		
Площадь, м2:	300 +/- 63		
Кадастровая стоимость, руб:	не определена		
Кадастровые номера расположенных в пределах земельного участка объектов недвижимости:	данные отсутствуют		
Категория земель:	Земли населенных пунктов		
Виды разрешенного использования:	для ведения личного подсобного хозяйства, для ведения личного подсобного хозяйства		
Статус записи об объекте недвижимости:	Сведения об объекте недвижимости имеют статус "актуальные"		
Особые отметки:	данные отсутствуют		
Получатель выписки:	Гарасюк Мария Михайловна (правообладатель); Правообладатель: Общество с ограниченной ответственностью Управляющая компания "Резерв Эссет Менеджмент" Д.У. Закрытым паевым инвестиционным фондом недвижимости "Сельскохозяйственный" под управлением Общества с ограниченной ответственностью Управляющая компания "Резерв Эссет Менеджмент", ИНН: 7718796153		

(должность уполномоченного должностного лица)	(подпись)	(инициалы, фамилия)

М.П.

Раздел 2 Лист 2

Выписка из Единого государственного реестра недвижимости об основных характеристиках и зарегистрированных правах на объект недвижимости

Сведения о зарегистрированных правах

Земельный участок вид объекта недвижимости			
Лист №2 Раздел 2	Всего листов раздела 2: 2	Всего разделов: 3	Всего листов выписки: 4
15 сентября 2020г.			
Кадастровый номер:	50:14:0040108:911		

1	Правообладатель (правообладатели):	1.1	Закрытый паевой инвестиционный фонд недвижимости "Сельскохозяйственный" под управлением Общества с ограниченной ответственностью Управляющая компания "Резерв Эссет Менеджмент"
2	Вид, номер и дата государственной регистрации права:	2.1	Общая долевая собственность 50:14:0040108:911-50/178/2020-1 15.09.2020 17:21:27
3	Документы-основания:	3.1	Решение, № CDX-003, Выдан 10.09.2020 Соглашение о расторжении договора купли-продажи, Выдан 21.08.2017 Договор купли-продажи, Выдан 12.12.2012
4	Ограничение прав и обременение объекта недвижимости:		
	4.1 вид:		Декларативное упоминание
	дата государственной регистрации:		15.09.2020 17:21:27
	номер государственной регистрации:		50:14:0040108:911.1/20190/2020-2
	срок, на который установлено ограничение прав и обременение объекта недвижимости:		данные отсутствуют
	лицо, в пользу которого установлено ограничение прав и обременение объекта недвижимости:		Общество с ограниченной ответственностью Управляющая компания "Резерв Эссет Менеджмент", ИНН: 7718796153, ОГРН: 1077746754377
	основание государственной регистрации:		Правила доверительного управления Закрытым паевым инвестиционным фондом "Сельскохозяйственный", Выдан 28.10.2011

(должность уполномоченного должностного лица)	(подпись)	(инициалы, фамилия)

М.П.

Лист 3

Земельный участок вид объекта недвижимости			
Лист №2 Раздел 2	Всего листов раздела 2: 2	Всего разделов: 3	Всего листов выписки: 4
25 сентября 2018г.			
Кадастровый номер:	50:14:0010310:911		

5	Сведения о наличии решения об изъятии объекта недвижимости для государственных и муниципальных нужд	данные отсутствуют
6	Сведения об осуществлении государственной регистрации сделки, права, ограничения права без необходимого в силу закона согласия третьего лица, органа	данные отсутствуют

полное наименование должности	подпись	инициалы, фамилия

М.П.

Раздел 1 Лист 4

Выписка из Единого государственного реестра недвижимости об основных характеристиках и зарегистрированных правах на объект недвижимости

Описание местоположения земельного участка

Земельный участок вид объекта недвижимости			
Лист №3 Раздел 3	Всего листов раздела 3: 1	Всего разделов: 3	Всего листов выписки: 4
25 сентября 2018г.			
Кадастровый номер:	50:14:0010310:911		

План (чертеж, схема) земельного участка

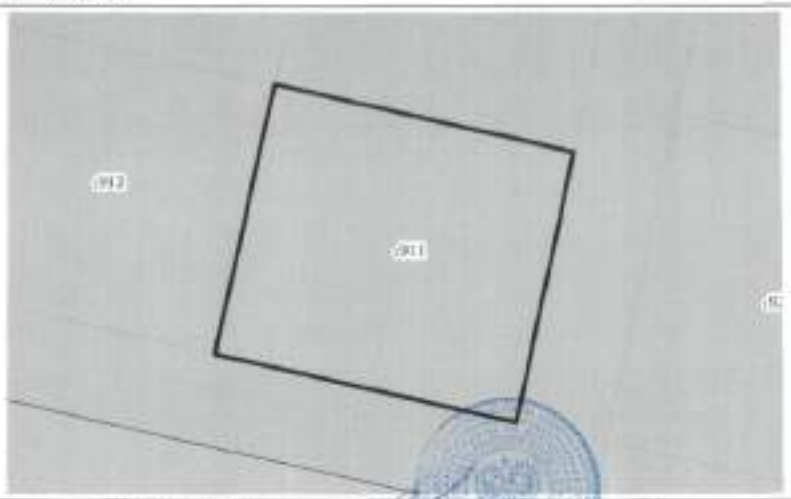

Масштаб 1:500 Условные обозначения

должность уполномоченного должностного лица	подпись	инициалы, фамилия

М.П.

Управление Федеральной службы государственной регистрации, кадастра и картографии по Московской области

Выписка из Единого государственного реестра недвижимости об основных характеристиках и зарегистрированных правах на объект недвижимости

Сведения об основных характеристиках объекта недвижимости

В Едином государственном реестре недвижимости внесены следующие сведения:

Раздел 1 Лист 1

Земельный участок			
вид объекта недвижимости			
Лист №1 Раздел 1	Всего листов раздел 1: 1	Всего разделов: 3	Всего листов выписки: 4
5 ноября 2020г.			
Кадастровый номер:	50:14:0010108:972		
Номер кадастрового квартала:	50:14:0010108		
Дата присвоения кадастрового номера:	15.09.2020		
Ранее присвоенный государственный учетный номер:	данные отсутствуют		
Адрес (местоположение):	Российская Федерация, Московская область, р-н Шаховской, Сведения о. Кривошеинский, ближе р. Клязьма, владение № 21		
Площадь, м2:	500 +/- 61		
Кадастровая стоимость, руб:	не определена		
Кадастровые номера расположенных в пределах земельного участка объектов недвижимости:	данные отсутствуют		
Категория земель:	земли населенных пунктов		
Виды разрешенного использования:	для личного подсобного хозяйства, для ведения личного подсобного хозяйства		
Статус записи об объекте недвижимости:	Сведения об объекте недвижимости имеют статус "актуальные"		
Особые отметки:	данные отсутствуют		
Получатель выписки:	Кириллова Марина Михайловна (представитель правообладателя), Правообладатель: Общество с ограниченной ответственностью "Управляющая компания "Ресурс Эссет Менеджмент" ДУ Закрытым паевым инвестиционным фондом недвижимости "Сельскохозяйственный" под управлением Общества с ограниченной ответственностью "Управляющая компания "Ресурс Эссет Менеджмент", ИНН: 7718784153		

должность уполномоченного должностного лица	подпись	инициалы, фамилия

М.П.

Раздел 2 Лист 2

Выписка из Единого государственного реестра недвижимости об основных характеристиках и зарегистрированных правах на объект недвижимости

Сведения о зарегистрированных правах

Земельный участок			
вид объекта недвижимости			
Лист №1 Раздел 2	Всего листов раздел 2: 2	Всего разделов: 3	Всего листов выписки: 4
15 ноября 2020г.			
Кадастровый номер:	50:14:0010108:912		

1	Правообладатель (правообладатели):	1.1	Закрытый паевой инвестиционный фонд недвижимости "Сельскохозяйственный" под управлением Общества с ограниченной ответственностью "Управляющая компания "Ресурс Эссет Менеджмент"
2	Вид, номер и дата государственной регистрации права:	2.1	Общая долевая собственность 50:14:0010108:912-50/158/2020-1 15.09.2020 17:21:27
3	Документы-основания:	3.1	Решение, № С/ДОЛ-01/3, Выдан 10.08.2020 Соглашение о расторжении договора купли-продажи, Выдан 21.08.2017 Договор купли-продажи, Выдан 15.12.2015
4	Ограничение прав и обременение объекта недвижимости:		
	4.1 вид:	Доверительное управление	
	дата государственной регистрации:	15.09.2020 17:21:27	
	номер государственной регистрации:	50:14:0010108:912-50/158/2020-2	
	срок, на который установлено ограничение прав и обременение объекта недвижимости:	данные отсутствуют	
	лицо, в пользу которого установлено ограничение прав и обременение объекта недвижимости:	Общество с ограниченной ответственностью "Управляющая компания "Ресурс Эссет Менеджмент", ИНН: 7718784153, ОГРН: 1097746214317	
	основание государственной регистрации:	Правила доверительного управления Закрытым паевым инвестиционным фондом "Сельскохозяйственный", Выдан 28.10.2011	

должность уполномоченного должностного лица	подпись	инициалы, фамилия

М.П.

Лист 3

Земельный участок			
вид объекта недвижимости			
Лист №3 Раздел 2	Всего листов раздела 2: 1	Всего разделов: 2	Всего листов выписки: 4
17 ноября 2020г.			
Кадастровый номер:	50:14:0040110:912		

5	Сведения о наличии решения об изъятии объекта недвижимости для государственных и муниципальных нужд	данные отсутствуют
6	Сведения об осуществлении государственной регистрации сделки, права, ограничения права без необходимого в силу закона согласия третьего лица, органа	данные отсутствуют

должность уполномоченного должностного	подпись	инициалы, фамилия

М.П.

Раздел 3 Лист 4

Выписка из Единого государственного реестра недвижимости об основных характеристиках и зарегистрированных правах на объект недвижимости

Описание местоположения земельного участка

Земельный участок			
вид объекта недвижимости			
Лист №4 Раздел 3	Всего листов раздела 3: 1	Всего разделов: 3	Всего листов выписки: 4
17 ноября 2020г.			
Кадастровый номер:	50:14:0040110:912		

План (чертеж, схема) земельного участка



Масштаб 1:500	Условные обозначения:		

должность уполномоченного должностного	подпись	инициалы, фамилия

М.П.

Управление Федеральной службы государственной регистрации, кадастра и картографии по Московской области

Выписка из Единого государственного реестра недвижимости об основных характеристиках и зарегистрированных правах на объект недвижимости

Сведения об основных характеристиках объекта недвижимости

В Едином государственном реестре недвижимости имеются следующие сведения:

Раздел 1 Лист 1

Земельный участок			
вид объекта недвижимости			
Лист №1 Раздела 1	Всего листов раздела 1: 1	Всего разделов: 3	Всего листов выписки: 4
13 сентября 2024г.			
Кадастровый номер:	50:14:0040109:913		
Ранее присвоенный номер:	50:14:00-6-0		
Дата присвоения кадастрового номера:	15.09.2021		
Ранее присвоенный государственный учетный номер:	данные отсутствуют		
Адрес (местоположение):	Российская Федерация, Московская область, р-н Щелковский, Северная п, Пригородненский сельсовет д, Клязьма, ул Лесная, № 21		
Площадь, м2:	900 +/- 67		
Кадастровая стоимость, руб:	не определена		
Кадастровые номера расположенных в пределах земельного участка объектов недвижимости:	данные отсутствуют		
Категория земель:	Земли населенных пунктов		
Виды разрешенного использования:	для личного подсобного хозяйства, для ведения личного подсобного хозяйства		
Статус записи об объекте недвижимости:	Сведения об объекте недвижимости имеют статус "актуальные"		
Особые отметки:	данные отсутствуют		
Получатель выписки:	Куратор Мирова Михайлова представитель правообладателя), Правообладатель: Общество с ограниченной ответственностью Управляющая компания "Резерв Эссет Менеджмент" ДУ Закрытый паевой инвестиционный фонды недвижимости "Сельскохозяйственный" под управлением Обществом с ограниченной ответственностью Управляющая компания "Резерв Эссет Менеджмент", ИНН: 7714784153		

должность уполномоченного должностного лица	подпись	инициалы, фамилия

М.П.

Раздел 2 Лист 2

Выписка из Единого государственного реестра недвижимости об основных характеристиках и зарегистрированных правах на объект недвижимости

Сведения о зарегистрированных правах

Земельный участок			
вид объекта недвижимости			
Лист №1 Раздела 2	Всего листов раздела 2: 2	Всего разделов: 3	Всего листов выписки: 4
13 сентября 2024г.			
Кадастровый номер:	50:14:0040109:913		

1	Правообладатель (правообладатели):	1.1	Закрытый паевой инвестиционный фонд недвижимости "Сельскохозяйственный" под управлением Обществом с ограниченной ответственностью Управляющая компания "Резерв Эссет Менеджмент"
2	Вид, номер и дата государственной регистрации права:	2.1	Общая долевая собственность 50-14/004/2109-913-56/150/2020-1 11.09.2020 17:21:27
3	Документы-основания:	3.1	Решение, № CDX-01/1, Выдан 10.04.2020 Соглашение о расторжении договора купли-продажи, Выдан 21.08.2013 Договор купли-продажи, Выдан 15.12.2010
4	Ограничение прав и обременение объекта недвижимости:		
	4.1 вид:		Доверительное управление
	дата государственной регистрации:		15.09.2021 17:21:27
	номер государственной регистрации:		50:14:0040109:09:01:1:50134:2020-1
	срок, на который установлено ограничение прав и обременение объекта недвижимости:		данные отсутствуют
	лицо, в пользу которого установлено ограничение прав и обременение объекта недвижимости:		Общество с ограниченной ответственностью Управляющая компания "Резерв Эссет Менеджмент", ИНН: 7714784153, ОГРН: 1097847214113
	основание государственной регистрации:		Правила доверительного управления Закрытым паевым инвестиционным фондом "Сельскохозяйственный", Выдан 26.10.2010

должность уполномоченного должностного лица	подпись	инициалы, фамилия

М.П.

Лист 3

Земельный участок			
вид объекта недвижимости			
Лист №2 Раздел 2	Всего листов раздела 2: 2	Всего разделов: 3	Всего листов выписки: 4

15 сентября 2020г.	
Кадастровый номер:	50:14:0040108:913

5	Сведения о наличии решения об изъятии объекта недвижимости для государственных и муниципальных нужд:	данные отсутствуют
6	Сведения об осуществлении государственной регистрации сделки, права, ограничения права без необходимого в силу закона согласия третьего лица, органа:	данные отсутствуют

полное наименование должности	подпись	инициалы, фамилия

М.П.

Раздел 3 Лист 4

Выписка из Единого государственного реестра недвижимости об основных характеристиках и зарегистрированных правах на объект недвижимости

Описание местоположения земельного участка

Земельный участок			
вид объекта недвижимости			
Лист №1 Раздел 3	Всего листов раздела 3: 1	Всего разделов: 3	Всего листов выписки: 4

15 сентября 2020г.	
Кадастровый номер:	50:14:0040108:913

План (чертеж, схема) земельного участка



Масштаб 1:500	Условные обозначения:		

полное наименование должности	подпись	инициалы, фамилия

М.П.

Управление Федеральной службы государственной регистрации, кадастра и картографии по Московской области

Выписка из Единого государственного реестра недвижимости об основных характеристиках и зарегистрированных правах на объект недвижимости

Сведения об основных характеристиках объекта недвижимости

1 Единый государственный реестр недвижимости вносит сведения

Раздел 1 Лист 1

Земельный участок вид объекта недвижимости			
Лист № 1 Раздела 1	Всего листов раздела 1: 1	Всего разделов: 1	Всего листов выписки: 4
7 сентября 2020г.			
Кадастровый номер:	50:14:0040108:914		
Номер кадастрового квартала:	50:14:0040108		
Дата присвоения кадастрового номера:	14.08.2020		
Ранее присвоенный государственный учетный номер:	данные отсутствуют		
Адрес (местоположение):	Российская Федерация, Московская область, рай Шаховской, Северное с, Крыловская, зайка д, Клязьма, зу вход № 21		
Площадь, м2:	1071 +/- 9		
Кадастровая стоимость, руб:	не определена		
Кадастровые номера расположенных в пределах земельного участка объектов недвижимости:	данные отсутствуют		
Категория земель:	Земли населенных пунктов		
Вид разрешенного использования:	для личного подсобного хозяйства, для ведения личного подсобного хозяйства		
Статус записи об объекте недвижимости:	Сведения об объекте недвижимости имеют статус "актуальные"		
Особые отметки:	данные отсутствуют		
Получатель выписки:	Горячева Марина Михайловна (Представитель правообладателя); Правообладатель: Общество с ограниченной ответственностью Управляющая компания "Ресурс Эссет Менеджмент" Д.У. Закрытым паевым инвестиционным фондом недвижимости "Сельскохозяйственный" под управлением Общества с ограниченной ответственностью Управляющая компания "Ресурс Эссет Менеджмент", ИНН: 7710784153		

должность уполномоченного лица	подпись	инициалы, фамилия

М.П.

Раздел 2 Лист 2

Выписка из Единого государственного реестра недвижимости об основных характеристиках и зарегистрированных правах на объект недвижимости

Сведения о зарегистрированных правах

Земельный участок вид объекта недвижимости			
Лист № 2 Раздела 2	Всего листов раздела 2: 2	Всего разделов: 2	Всего листов выписки: 4
7 сентября 2020г.			
Кадастровый номер:	50:14:0040108:914		

1	Правообладатель (правообладатели):	1.1	Закрытый паевой инвестиционный фонд недвижимости "Сельскохозяйственный" под управлением Общества с ограниченной ответственностью Управляющая компания "Ресурс Эссет Менеджмент"
2	Вид, номер и дата государственной регистрации права:	2.1	Общая долевая собственность 50-14-0040108/916/2019-1 15.09.2020 17:21:27
3	Документы-основания:	3.1	Решение, № 1 (10), 01/3, Выдан 10.01.2020 Соглашение о расторжении договора купли-продажи, Выдан 21.08.2017 Договор купли-продажи, Выдан 15.12.2015
4	Ограничение прав и обременение объекта недвижимости:		
	4.1 вид:		Доверительное управление
	дата государственной регистрации:		15.09.2020 17:21:27
	номер государственной регистрации:		50:14:0040108:916/2020-2
	срок, на который установлено ограничение прав и обременение объекта недвижимости:		данные отсутствуют
	лицо, в пользу которого установлено ограничение прав и обременение объекта недвижимости:		Общество с ограниченной ответственностью Управляющая компания "Ресурс Эссет Менеджмент", ИНН: 7710784153, ОГРН: 1057746514317
	основание государственной регистрации:		Договор доверительного управления закрытым паевым инвестиционным фондом "Сельскохозяйственный", Выдан 28.10.2015

должность уполномоченного лица	подпись	инициалы, фамилия

М.П.

Лист 3

Земельный участок			
вид объекта недвижимости			
Лист №3 Раздел 3	Всего листов раздела 3: 3	Всего разделов: 3	Всего листов выписки: 4
25 сентября 2020г.			
Кадастровый номер:	50:14:0040108:914		

7	Сведения о наличии решения об изъятии объекта недвижимости для государственных и муниципальных нужд	данные отсутствуют
8	Сведения об осуществленном государственной регистрации сделки, права, ограничения права без необходимого в силу закона согласия третьего лица, органа	данные отсутствуют

должное наименование должности	подпись	инициалы, фамилия

М.П.

Раздел 4 Лист 4

Выписка из Единого государственного реестра недвижимости об основных характеристиках и зарегистрированных правах на объект недвижимости

Описание местоположения земельного участка

Земельный участок			
вид объекта недвижимости			
Лист №4 Раздел 3	Всего листов раздела 3: 3	Всего разделов: 3	Всего листов выписки: 4
25 сентября 2020г.			
Кадастровый номер:	50:14:0040108:914		

План (чертеж, схема) земельного участка

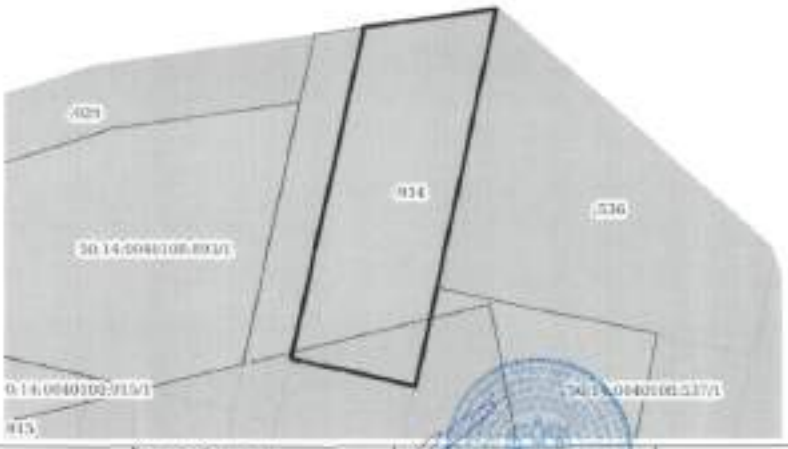

Масштаб 1:600	Условные обозначения:		

должное наименование должности	подпись	инициалы, фамилия

М.П.

Управление Федеральной службы государственной регистрации, кадастра и картографии по Московской области

Выписка из Единого государственного реестра недвижимости об основных характеристиках и зарегистрированных правах на объект недвижимости

Сведения об основных характеристиках объекта недвижимости

В Едином государственном реестре недвижимости имеются следующие сведения:

Раздел 1 Лист 1

Земельный участок вид объекта недвижимости			
Лист № 1 Раздела 1	Всего листов раздела 1: 1	Всего разделов: 3	Всего листов выписки: 4
17 сентября 2020г.			
Кадастровый номер:	50:14:0040108:615		
Номер кадастрового квартала:	50:14:0040108		
Дата присвоения кадастрового номера:	15.09.2020		
Ранее присвоенный государственный учетный номер:	данные отсутствуют		
Адрес (местоположение):	Российская Федерация, Московская область, р-н Щелковский, Северное с, Красномаяковский поселок рп, Комната, на плане № 21		
Площадь, м2:	800 +/- 63		
Кадастровая стоимость, руб:	не определена		
Кадастровые номера расположенных в пределах земельного участка объектов недвижимости:	данные отсутствуют		
Категория земель:	Земли населенных пунктов		
Виды разрешенного использования:	для личного подсобного хозяйства, для ведения личного подсобного хозяйства		
Статус записи об объекте недвижимости:	Сведения об объекте недвижимости имеют статус "актуальные"		
Особые отметки:	данные отсутствуют		
Получатель выписки:	Карасева Марина Михайловна (представитель правообладателя), Правообладатель: Общество с ограниченной ответственностью Управляющая компания "Резерв Эссет Менеджмент" Д.У. Закрытым паевым инвестиционным фондом недвижимости "Сельскохозяйственный" под управлением Общество с ограниченной ответственностью Управляющая компания "Резерв Эссет Менеджмент", ИНН: 7710788193		

должность уполномоченного лица	подпись	инициалы, фамилия

М.П.

Раздел 2 Лист 2

Выписка из Единого государственного реестра недвижимости об основных характеристиках и зарегистрированных правах на объект недвижимости

Сведения о зарегистрированных правах

Земельный участок вид объекта недвижимости			
Лист № 1 Раздел 2	Всего листов раздела 2: 2	Всего разделов: 3	Всего листов выписки: 4
17 сентября 2020г.			
Кадастровый номер:	50:14:0040108:615		

1	Правообладатель (правообладатели):	1.1	Закрытый паевой инвестиционный фонд недвижимости "Сельскохозяйственный" под управлением Общества с ограниченной ответственностью Управляющая компания "Резерв Эссет Менеджмент"
2	Вид, номер и дата государственной регистрации права:	2.1	Общая долевая собственность 50:14:0040108:615/50/150/2020-1 15.09.2020 17:21:27
3	Документы-основания:	3.1	Решение, № 1/ДУ-01/3, Выдан 10.04.2020 Соглашение о расторжении договора купли-продажи, Выдан 21.09.2015 Договор купли-продажи, Выдан 15.02.2013
4	Ограничение прав и обременение объекта недвижимости:		
	4.1 вид:		Доверительное управление
	дата государственной регистрации:		15.09.2020 17:21:27
	номер государственной регистрации:		50:14:0040108:615/5/2020-2
	срок, на который установлено ограничение прав и обременение объекта недвижимости:		данные отсутствуют
	лицо, в пользу которого установлено ограничение прав и обременение объекта недвижимости:		Общество с ограниченной ответственностью Управляющая компания "Резерв Эссет Менеджмент", ИНН: 7710788193, ОГРН: 1097847074517
	основание государственной регистрации:		Приказ доверительного управления Закрытым паевым инвестиционным фондом "Сельскохозяйственный", Выдан 28.10.2015

должность уполномоченного лица	подпись	инициалы, фамилия

М.П.

Лист 3

Земельный участок вид объекта недвижимости			
Лист №2 Раздел 2	Всего листов раздела 2: 2	Всего разделов: 3	Всего листов выписки: 4
7 сентября 2020г.			
Кадастровый номер:	50:14:0040108:913		

	Сведения о наличии решения об изъятии объекта недвижимости для государственных и муниципальных нужд	данные отсутствуют
	Сведения об осуществленных государственной регистрации сделок, прав, ограничениях прав без необходимого в силу закона согласия третьего лица, органа	данные отсутствуют

должность уполномоченного лица органа	подпись	инициалы, фамилия

М.П.

Раздел 3 Лист 4

Выписка из Единого государственного реестра недвижимости об основных характеристиках и зарегистрированных правах на объект недвижимости

Описание местоположения земельного участка

Земельный участок вид объекта недвижимости			
Лист №3 Раздел 3	Всего листов раздела 3: 1	Всего разделов: 3	Всего листов выписки: 4
7 сентября 2020г.			
Кадастровый номер:	50:14:0040108:913		

План (чертеж, схема) земельного участка

Масштаб 1:500	Условные обозначения:	

должность уполномоченного лица органа	подпись	инициалы, фамилия

М.П.

Управление Федеральной службы государственной регистрации, кадастра и картографии по Московской области

Выписка из Единого государственного реестра недвижимости об основных характеристиках и зарегистрированных правах на объект недвижимости

Сведения об основных характеристиках объекта недвижимости

В Едином государственном реестре недвижимости имеются следующие сведения

Раздел 1 Лист 1

Земельный участок вид объекта недвижимости			
Лист №1 Раздела 1	Всего листов раздела 1: 1	Всего разделов: 1	Всего листов выписки: 4
17 сентября 2020г.			
Кадастровый номер:	50:14:0041108:916		
Номер кадастрового квартала:	50:14:0041108		
Дата присвоения кадастрового номера:	15.09.2020		
Ранее присвоенный государственный учетный номер:	сведения отсутствуют		
Адрес (местоположение):	Российская Федерация, Московская область, р-н Щелковский, Сельское п., Краснознаменский, поселок р., Калиновка, вл.поле 39/23		
Площадь, м2:	900 +/- 67		
Кадастровая стоимость, руб:	не определена		
Кадастровые номера расположенных в пределах земельного участка объектов недвижимости:	сведения отсутствуют		
Категория земель:	земли населенных пунктов		
Вид разрешенного использования:	для личного подсобного хозяйства, для ведения личного подсобного хозяйства		
Статус записи об объекте недвижимости:	Сведения об объекте недвижимости имеют статус "актуальные"		
Особые отметки:	сведения отсутствуют		
Получатель выписки:	Ермилова Марина Михайловна (представитель правообладателя), Правообладатель: Общество с ограниченной ответственностью Управляющая компания "Резерв Эссет Менеджмент" ДУ Закрытым паевым инвестиционным фондом недвижимости "Сельскохозяйственный" под управлением Общества с ограниченной ответственностью Управляющая компания "Резерв Эссет Менеджмент", ИНН: 7710781153		

краткое наименование должности	подпись	инициалы, фамилия

М.П.

Раздел 2 Лист 2

Выписка из Единого государственного реестра недвижимости об основных характеристиках и зарегистрированных правах на объект недвижимости

Сведения о зарегистрированных правах

Земельный участок вид объекта недвижимости			
Лист №1 Раздел 2	Всего листов раздела 2: 2	Всего разделов: 3	Всего листов выписки: 4
17 сентября 2020г.			
Кадастровый номер:	50:14:0041108:916		

1	Правообладатель (правообладатели):	1.1	Закрытый паевой инвестиционный фонд недвижимости "Сельскохозяйственный" под управлением Обществом с ограниченной ответственностью Управляющая компания "Резерв Эссет Менеджмент"
2	Вид, номер и дата государственной регистрации права:	2.1	Общая долевая собственность № 14-50/108-916-50/150/2020-1 15.09.2020 17:21:27
3	Документы-основания:	3.1	Решение, № СЗЗ-1013, Выдан 10.09.2020 Соглашение о расторжении договора купли-продажи, Выдан 21.08.2013 Договор купли-продажи, Выдан 13.12.2013
4	Ограничение прав и обременение объекта недвижимости:		
	4.1 вид:		Запрещение управления
	дата государственной регистрации		15.09.2020 17:21:27
	номер государственной регистрации		№ 14-50/108-916-50/150/2020-2
	срок, на который установлено ограничение прав и обременение объекта недвижимости:		данные отсутствуют
	лицо, в пользу которого установлено ограничение прав и обременение объекта недвижимости:		Общество с ограниченной ответственностью Управляющая компания "Резерв Эссет Менеджмент", ИНН: 7710781153, ОГРН: 1097746714517
	основание государственной регистрации:		Приказ директора по управлению Закрытым паевым инвестиционным фондом "Сельскохозяйственный", Выдан 20.10.2011

должное наименование должности	подпись	инициалы, фамилия

М.П.

Лист 3

Земельный участок вид объекта недвижимости			
Лист № 2 Раздел 3	Всего листов раздела 3: 2	Всего разделов: 3	Всего листов выписки: 4
17 сентября 2024г.			
Кадастровый номер:	50:14:0040108:916		

7	Сведения о наличии решения об изъятии объекта недвижимости для государственных и муниципальных нужд	данные отсутствуют
8	Сведения об осуществлении государственной регистрации сделки, права, ограничения права без необходимого в силу закона согласия третьего лица, органа	данные отсутствуют

должность уполномоченного должностного лица	подпись	инициалы, фамилия

М.П.

Раздел 3 Лист 4

Выписка из Единого государственного реестра недвижимости об основных характеристиках и зарегистрированных правах на объект недвижимости

Описание местоположения земельного участка

Земельный участок вид объекта недвижимости			
Лист № 3 Раздел 3	Всего листов раздела 3: 2	Всего разделов: 3	Всего листов выписки: 4
17 сентября 2024г.			
Кадастровый номер:	50:14:0040108:916		

План (чертеж, схема) земельного участка

Масштаб 1:500	Условные обозначения:		
должность уполномоченного должностного лица	подпись	инициалы, фамилия	

М.П.

Управление Федеральной службы государственной регистрации, кадастра и картографии по Московской области

Выписка из Единого государственного реестра недвижимости об основных характеристиках и зарегистрированных правах на объект недвижимости

Сведения об основных характеристиках объекта недвижимости

На Единый государственный реестр недвижимости выписка содержит сведения

Раздел 1 Лист 1

Земельный участок			
вид объекта недвижимости			
Лист № 1 Раздела 1	Всего листов раздела 1: 1	Всего разделов: 3	Всего листов выписки: 4
7 сентября 2020г.			
Кадастровый номер:	50:14:0040106:617		
Номер кадастрового квартала:	50:14:0040106		
Дата присвоения кадастрового номера:	15.09.2008		
Ранее присвоенный государственный учетный номер:	данные отсутствуют		
Адрес (местоположение):	Российская Федерация, Московская область, р-н Щелковский, Свердловское с/п, Краснознаменский, поселок д., Клязьма, ул. поле № 21		
Площадь, м2:	500 +/- 62		
Кадастровая стоимость, руб:	не определена		
Иные ранее присвоенные учетные номера:	данные отсутствуют		
Кадастровые номера расположенных в пределах земельного участка объектов недвижимости:			
Категория земель:	Земли населенных пунктов		
Виды разрешенного использования:	для ведения подсобного хозяйства, для ведения личного подсобного хозяйства		
Статус записи об объекте недвижимости:	Сведения об объекте недвижимости имеют статус "актуальные"		
Особые отметки:	данные отсутствуют		
Получатель выписки:	Барсова Мария Михайловна представитель правообладателя; Правообладатель: Общество с ограниченной ответственностью Управляющая компания "Ресурс Эссет Менеджмент" Д.У. Закрытым паевым инвестиционным фондом недвижимости "Сельскохозяйственный" под управлением Общества с ограниченной ответственностью Управляющая компания "Ресурс Эссет Менеджмент", ИНН: 7710784151		

должность уполномоченного лица	подпись	инициалы, фамилия

М.П.

Раздел 2 Лист 2

Выписка из Единого государственного реестра недвижимости об основных характеристиках и зарегистрированных правах на объект недвижимости

Сведения о зарегистрированных правах

Земельный участок			
вид объекта недвижимости			
Лист № 1 Раздела 2	Всего листов раздела 2: 2	Всего разделов: 3	Всего листов выписки: 4
7 сентября 2020г.			
Кадастровый номер:	50:14:0040106:617		

2	Правообладатель (правообладатели):	2.1	Закрытый паевой инвестиционный фонд недвижимости "Сельскохозяйственный" под управлением Обществом с ограниченной ответственностью Управляющая компания "Ресурс Эссет Менеджмент"
3	Вид, номер и дата государственной регистрации права:	3.1	Общая долевая собственность, 50:14:0040106:617-50/158/2020-1 15.09.2020 17:21:27
5	Документы-основания:	5.1	Решение, № 1 ОИ-01/5, Выдан 10.01.2020 Соглашение о расторжении договора купли-продажи, Выдан 21.09.2017 Договор купли-продажи, Выдан 15.12.2015
6	Ограничение прав и обременение объекта недвижимости:		
	6.1 вид:		Доверительное управление
	дата государственной регистрации:		15.09.2020 17:21:27
	номер государственной регистрации:		50:14:0040106:617-50/158/2020-2
	срок, на который установлено ограничение прав и обременение объекта недвижимости:		данные отсутствуют
	лицо, в пользу которого установлено ограничение прав и обременение объекта недвижимости:		Общество с ограниченной ответственностью Управляющая компания "Ресурс Эссет Менеджмент", ИНН: 7710784151, ОГРН: 1097746714317
	основание государственной регистрации:		Правила доверительного управления Закрытым паевым инвестиционным фондом "Сельскохозяйственный", Выдан 28.10.2011

должность уполномоченного лица	подпись	инициалы, фамилия

М.П.

Лист 3

Земельный участок вид объекта недвижимости			
Лист №2 Раздел 2	Всего листов раздела 2: 3	Всего разделов: 3	Всего листов выписки: 4
15 сентября 2020г.			
Кадастровый номер:	50:14:0040109:917		

5	Сведения о наличии решения об изъятии объекта недвижимости для государственных и муниципальных нужд	данные отсутствуют
6	Сведения об осуществлении государственной регистрации сделки, ограничения прав без необходимого в силу закона согласия третьего лица, органа	данные отсутствуют

должность уполномоченного должностного лица	подпись	инициалы, фамилия

М.П.

Раздел 3 Лист 4

Выписка из Единого государственного реестра недвижимости об основных характеристиках и зарегистрированных правах на объект недвижимости

Описание местоположения земельного участка

Земельный участок вид объекта недвижимости			
Лист №3 Раздел 3	Всего листов раздела 3: 3	Всего разделов: 3	Всего листов выписки: 4
15 сентября 2020г.			
Кадастровый номер:	50:14:0040109:917		

План (чертеж, схема) земельного участка

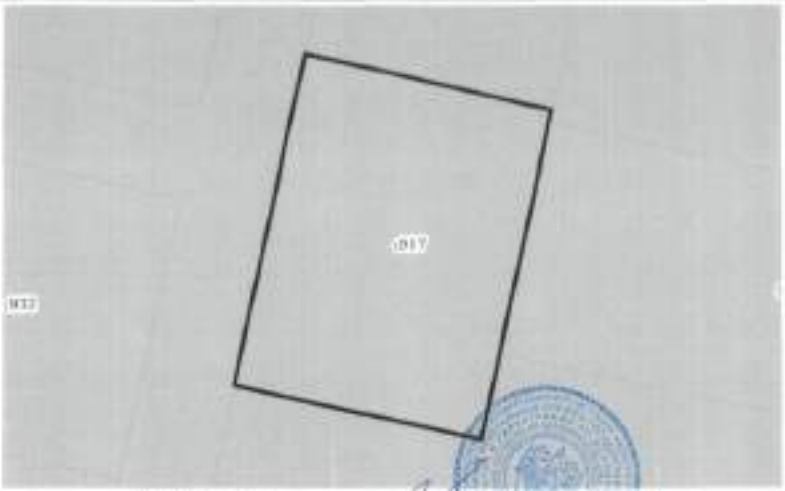

Масштаб 1:500 Условные обозначения:

должность уполномоченного должностного лица	подпись	инициалы, фамилия

М.П.

Управление Федеральной службы государственной регистрации, кадастра и картографии по Московской области

Выписка из Единого государственного реестра недвижимости об основных характеристиках и зарегистрированных правах на объект недвижимости

Сведения об основных характеристиках объекта недвижимости

В Едином государственном реестре недвижимости имеются следующие сведения:

Раздел 1 Лист 1

Земельный участок			
вид объекта недвижимости			
Лист №1 Раздела 1	Всего листов раздела 1: 1	Всего разделов: 3	Всего листов выписки: 4
15 сентября 2020г.			
Кадастровый номер:	50:14:0040109:918		
Номер кадастрового квартала:	50:14:0040109		
Дата присвоения кадастрового номера:	15.09.2020		
Ранее присвоенный государственный учетный номер:	данные отсутствуют		
Адрес (местоположение):	Российская Федерация, Московская область, р-н Щелковский, Северное м., Красноконницкий, комплекс Клязьма, зд./соор. №21		
Площадь, кв.:	500 +/- 63		
Кадастровая стоимость, руб.:	не определена		
Кадастровые номера расположенных в пределах земельного участка объектов недвижимости:	данные отсутствуют		
Категория земель:	Земли населенных пунктов		
Вид разрешенного использования:	для ведения личного подсобного хозяйства, для индивидуального жилищного строительства		
Сведения об обязательствах:	Сведения об объекте недвижимости имеют статус "актуальные"		
Особые отметки:	данные отсутствуют		
Получатель выписки:	Карасева Марина Михайловна (представитель правообладателя), Правообладатель: Общество с ограниченной ответственностью "Управляющая компания "Ресурс Эссет Менеджмент" ДУ Закрытого паевого инвестиционного фонда недвижимости "Стимулстроительный" под управлением Общества с ограниченной ответственностью "Управляющая компания "Ресурс Эссет Менеджмент", ИНН: 7718784133		

должность уполномоченного должностного лица	подпись	инициалы, фамилия

М.П.

Раздел 2 Лист 2

Выписка из Единого государственного реестра недвижимости об основных характеристиках и зарегистрированных правах на объект недвижимости

Сведения о зарегистрированных правах

Земельный участок			
вид объекта недвижимости			
Лист №1 Раздела 2	Всего листов раздела 2: 2	Всего разделов: 3	Всего листов выписки: 4
15 сентября 2020г.			
Кадастровый номер:	50:14:0040109:918		

1	Правообладатель (правообладатели):	1.1	Закрытый паевой инвестиционный фонд недвижимости "Стимулстроительный" под управлением Обществом с ограниченной ответственностью "Управляющая компания "Ресурс Эссет Менеджмент"
2	Вид, номер и дата государственной регистрации права:	2.1	Общая долевая собственность, 50:14:0040109:918-50/158/2020-1, 15.09.2020 17:21:27
3	Документы-основания:	3.1	Решение, № СДХ-41/3, Выдан 10.04.2020 Соглашение о расторжении договора купли-продажи, Выдан 21.08.2017 Договор купли-продажи, Выдан 15.12.2015
4	Ограничение прав и обременение объекта недвижимости:		
	4.1 вид:		Доверительное управление
	дата государственной регистрации:		15.09.2020 17:21:27
	номер государственной регистрации:		50:14:0040109:918:50/158/2020-2
	срок, на который установлено ограничение прав и обременение объекта недвижимости:		данные отсутствуют
	лицо, в пользу которого установлено ограничение прав и обременение объекта недвижимости:		Общество с ограниченной ответственностью Управляющая компания "Ресурс Эссет Менеджмент", ИНН: 7718784133, ОГРН: 1097746371017
	основание государственной регистрации:		Правила доверительного управления Закрытым паевым инвестиционным фондом "Стимулстроительный", Выдан 28.10.2011

должность уполномоченного должностного лица	подпись	инициалы, фамилия

М.П.

Лист 3

Земельный участок			
вид объекта недвижимости			
Лист №1 Раздел 2	Всего листов раздела 2: 2	Всего разделов: 3	Всего листов выписки: 4

5 сентября 2020г.		
Кадастровый номер:		50:14:0[illegible]
1	Сведения о наличии решения об отмене объекта недвижимости для государственных и муниципальных нужд	данные отсутствуют
2	Сведения об осуществлении государственной регистрации сделки, права, ограничения права без необходимого в силу закона согласия третьего лица, органа	данные отсутствуют

должно наименование должности	подпись	инициалы, фамилия

М.П.

Раздел 3 Лист 4

Выписка из Единого государственного реестра недвижимости об основных характеристиках и зарегистрированных правах на объект недвижимости

Описание местоположения земельного участка

Земельный участок			
вид объекта недвижимости			
Лист №1 Раздел 3	Всего листов раздела 3: 1	Всего разделов: 3	Всего листов выписки: 4

5 сентября 2020г.	
Кадастровый номер:	50:14:0[illegible]

План (чертеж, схема) земельного участка



Масштаб 1:300	Условные обозначения:	

должно наименование должности	подпись	инициалы, фамилия

М.П.

Управление Федеральной службы государственной регистрации, кадастра и картографии по Московской области

Выписка из Единого государственного реестра недвижимости об основных характеристиках и зарегистрированных правах на объект недвижимости

Сведения об основных характеристиках объекта недвижимости

На Единый государственный реестр недвижимости внесены следующие сведения:

Раздел 1 Лист 1

Земельный участок			
вид объекта недвижимости			
Лист №1 Раздел 1	Всего листов раздела 1: 1	Всего разделов: 3	Всего листов выписки: 4
15 сентября 2020г.			
Кадастровый номер:	50:14:0040108:910		

Номер кадастрового квартала:	50:14:0040108
Дата присвоения кадастрового номера:	15.09.2020
Ранее присвоенный государственный учетный номер:	данные отсутствуют
Адрес (местоположение):	Российская Федерация, Московская область, р-н Шаховской, Сельское п., Приокшинский, поселок р.п. Клязьма, владение № 21
Площадь, м2:	800 +/- 63
Кадастровая стоимость, руб:	не определена
Кадастровые номера расположенных в пределах земельного участка объектов недвижимости:	данные отсутствуют
Категория земель:	Земли населенных пунктов
Виды разрешенного использования:	для личного подсобного хозяйства, для ведения личного подсобного хозяйства
Статус записи об объекте недвижимости:	Сведения об объекте недвижимости имеют статус "актуальные"
Особые отметки:	данные отсутствуют
Получатель выписки:	Карасева Марина Михайловна (представитель правообладателя); Правообладатель: Общество с ограниченной ответственностью Управляющая компания "Резерв Эссет Менеджмент" Д.У. Закрытым паевым инвестиционным фондом недвижимости "Сельскохозяйственный" под управлением Общества с ограниченной ответственностью Управляющая компания "Резерв Эссет Менеджмент", ИНН: 7714784133

должность уполномоченного лица	подпись	инициалы, фамилия

М.П.

Раздел 2 Лист 2

Выписка из Единого государственного реестра недвижимости об основных характеристиках и зарегистрированных правах на объект недвижимости

Сведения о зарегистрированных правах

Земельный участок			
вид объекта недвижимости			
Лист №1 Раздел 2	Всего листов раздела 2: 2	Всего разделов: 3	Всего листов выписки: 4
15 сентября 2020г.			
Кадастровый номер:	50:14:0040108:910		

1	Правообладатель (правообладатели):	1.1	Закрытый паевой инвестиционный фонд недвижимости "Сельскохозяйственный" под управлением Общества с ограниченной ответственностью Управляющая компания "Резерв Эссет Менеджмент"
2	Вид, номер и дата государственной регистрации права:	2.1	Общая долевая собственность 50:14:0040108:910/50/158/2020-1 15.09.2020 17:23:27
3	Документы-основания:	3.1	Решение № С2/S-81/3, Выдан 10.04.2020 Соглашение о расторжении договора купли-продажи, Выдан 21.08.2017 Договор купли-продажи, Выдан 15.12.2015
4	Ограничение прав и обременение объекта недвижимости:		
	4.1 вид:	Доверительное управление	
	дата государственной регистрации:	15.09.2020 17:23:27	
	номер государственной регистрации:	50:14:0040108:910/50/158/2020-2	
	срок, на который установлено ограничение прав и обременение объекта недвижимости:	данные отсутствуют	
	лицо, в пользу которого установлено ограничение прав и обременение объекта недвижимости:	Общество с ограниченной ответственностью Управляющая компания "Резерв Эссет Менеджмент", ИНН: 7714784133, ОГРН: 1097746514317	
	основание государственной регистрации:	Правила доверительного управления Закрытым паевым инвестиционным фондом "Сельскохозяйственный", Выдан 28.10.2011	

должность уполномоченного лица	подпись	инициалы, фамилия

М.П.

Лист 1

Земельный участок			
вид объекта недвижимости			
Лист №2 Раздел 2	Всего листов раздела 2: 2	Всего разделов: 3	Всего листов выписки: 4

15 сентября 2020г.	
Кадастровый номер:	50:14:0040108:919

5	Сведения о наличии решения об отчуждении объекта недвижимости для государственных и муниципальных нужд	данные отсутствуют
6	Сведения об осуществлении государственной регистрации сделок, прав, ограничения права без необходимого в силу закона согласия третьего лица, органа	данные отсутствуют

полное наименование должности	подпись	инициалы, фамилия

М.П.

Раздел 1 Лист 4

Выписка из Единого государственного реестра недвижимости об основных характеристиках и зарегистрированных правах на объект недвижимости

Полезные местоположения земельного участка

Земельный участок			
вид объекта недвижимости			
Лист №1 Раздел 3	Всего листов раздела 3: 1	Всего разделов: 3	Всего листов выписки: 4

15 сентября 2020г.	
Кадастровый номер:	50:14:0040108:919

План (чертеж, схема) земельного участка

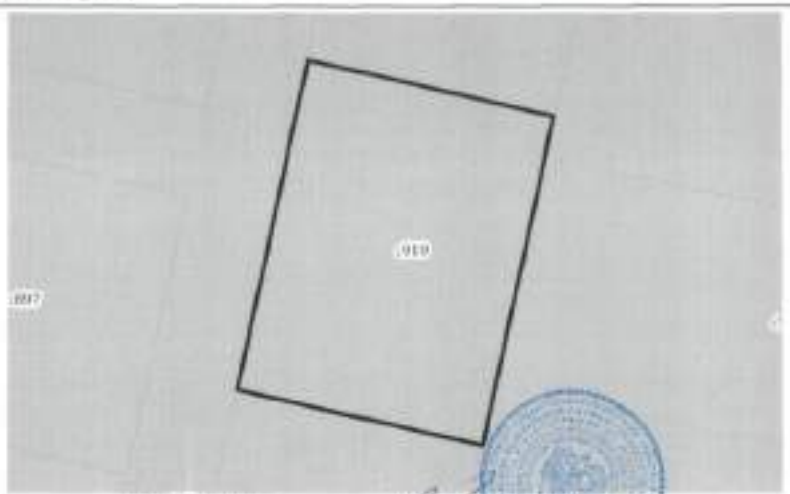

Масштаб 1:200	Условные обозначения:	

полное наименование должности	подпись	инициалы, фамилия

М.П.

Управление Федеральной службы государственной регистрации, кадастра и картографии по Московской области

Выписка из Единого государственного реестра недвижимости об основных характеристиках и зарегистрированных правах на объект недвижимости

Сведения об основных характеристиках объекта недвижимости

В Едином государственном реестре недвижимости имеются следующие сведения:

Раздел 1 Лист 1

Земельный участок вид объекта недвижимости			
Лист № 1 Раздела 1	Всего листов раздела 1: 1	Всего разделов: 3	Всего листов выписки: 4
15 сентября 2020г.			
кадастровый номер:	50:14:0040108:920		

Номер кадастрового квартала:	50:14:0040108
Дата присвоения кадастрового номера:	15.09.2020
Ранее присвоенный государственный учетный номер:	данные отсутствуют
Адрес (местоположение):	Российская Федерация, Московская область, р-н Щелковский, Северное п., Привокзальная, комн.р. Клязьма, зу1/1
Площадь:	500 +/- 61
Кадастровая стоимость, руб:	не определена
Кадастровые номера расположенных в пределах земельного участка объектов недвижимости:	данные отсутствуют
Категория земель:	Земли населенных пунктов
Вид разрешенного использования:	для личного подсобного хозяйства, для ведения личного подсобного хозяйства
Статус записи об объекте недвижимости:	Сведения об объекте недвижимости имеют статус "актуальные"
Особые отметки:	данные отсутствуют
Получатель выписки:	Кирилова Марина Михайловна (представитель правообладателя) Правообладатель: Общество с ограниченной ответственностью Управляющая компания "Резерв Эссет Менеджмент" Д/У Закрытого паевого инвестиционного фонда недвижимости "Сельскохозяйственный" под управлением Обществом с ограниченной ответственностью Управляющая компания "Резерв Эссет Менеджмент", ИНН: 7714784152

должностное лицо	подпись	инициалы, фамилия

М.П.

Раздел 2 Лист 2

Выписка из Единого государственного реестра недвижимости об основных характеристиках и зарегистрированных правах на объект недвижимости

Сведения о зарегистрированных правах

Земельный участок вид объекта недвижимости			
Лист № 2 Раздела 2	Всего листов раздела 2: 2	Всего разделов: 3	Всего листов выписки: 4
15 сентября 2020г.			
Кадастровый номер:	50:14:0040108:920		

1	Правообладатель (правообладатели):	1.1	Закрытый паевой инвестиционный фонд недвижимости "Сельскохозяйственный" под управлением Обществом с ограниченной ответственностью Управляющая компания "Резерв Эссет Менеджмент"
2	Вид, номер и дата государственной регистрации права:	2.1	Общая долевая собственность 50:14:0040108:920-50/136/2020-1 15.09.2020 17:21:27
3	Документы-основания:	3.1	Решение, № СДУ-06/3, Выдан 10.04.2020 Соглашение о расторжении договора купли-продажи, Выдан 21.08.2017 Договор купли-продажи, Выдан 15.12.2015
4	Ограничение прав и обременение объекта недвижимости:		
	4.1 вид:		Доверительное управление
	дата государственной регистрации:		15.09.2020 17:21:27
	номер государственной регистрации:		50:14:0040108:920-50/136/2020-2
	срок, на который установлено ограничение прав и обременение объекта недвижимости:		данные отсутствуют
	лицо, в пользу которого установлено ограничение прав и обременение объекта недвижимости:		Общество с ограниченной ответственностью Управляющая компания "Резерв Эссет Менеджмент", ИНН: 7725784155, ОГРН: 1097746931017
	основание государственной регистрации:		Правила доверительного управления Закрытым паевым инвестиционным фондом "Сельскохозяйственный", Выдан 28.10.2015

должностное лицо	подпись	инициалы, фамилия

М.П.

Лист 3

Земельный участок вид объекта недвижимости			
Лист №2 Раздел 2	Всего листов раздела 2: 2	Всего разделов: 3	Всего листов выписки: 4
15 сентября 2026г.			
Кадастровый номер:	[illegible]		
5	Сведения о наличии решения об изъятии объекта недвижимости для государственных и муниципальных нужд	данные отсутствуют	
7	Сведения об осуществлении государственной регистрации сделки, права, ограничения права без необходимого в силу закона согласия третьего лица, органа	данные отсутствуют	

Главный специалист-эксперт	подпись	инициалы, фамилия

М.П.

Раздел 3 Лист 4

Выписка из Единого государственного реестра недвижимости об основных характеристиках и зарегистрированных правах на объект недвижимости

Описание местоположения земельного участка

Земельный участок вид объекта недвижимости			
Лист №3 Раздел 3	Всего листов раздела 3: 1	Всего разделов: 3	Всего листов выписки: 4
15 сентября 2026г.			
Кадастровый номер:	[illegible]		

План (чертеж, схема) земельного участка

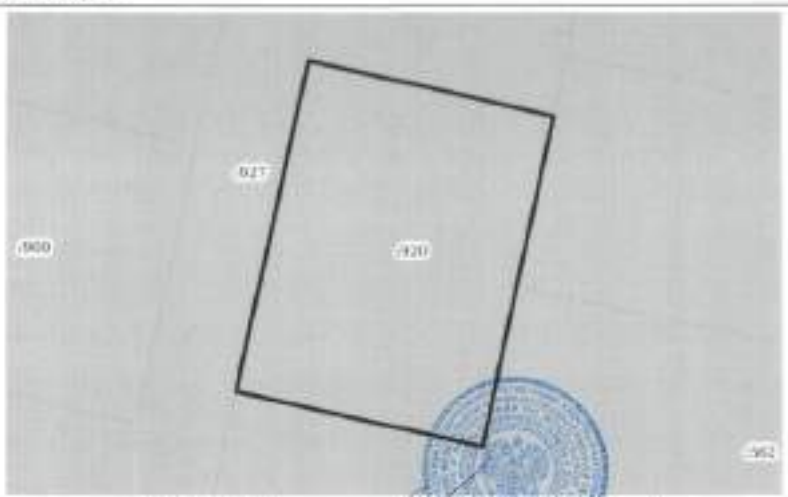

Масштаб 1:1000	Условные обозначения:		
Главный специалист-эксперт	подпись	инициалы, фамилия	

М.П.

Управление Федеральной службы государственной регистрации, кадастра и картографии по Московской области

Выписка из Единого государственного реестра недвижимости об основных характеристиках и зарегистрированных правах на объект недвижимости

Сведения об основных характеристиках объекта недвижимости

1 Единый государственный реестр недвижимости внесены следующие сведения:

Раздел 1 Лист 1

Земельный участок вид объекта недвижимости			
Лист №1 Раздела 1	Всего листов раздела 1: 1	Всего разделов: 3	Всего листов выписки: 4
5 сентября 2020г.			
Кадастровый номер:	50:14:0020101:921		
Номер кадастрового квартала:	50:14:0020101		
Дата присвоения кадастрового номера:	13.09.2016		
Ранее присвоенный государственный учетный номер:	данные отсутствуют		
Адрес (местоположение):	Российская Федерация, Московская область, р-н Шаховской, Сельское п. Ершовский, поселок р. Клязьма, участок №21		
Площадь, м2:	560 +/- 63		
Кадастровая стоимость, руб:	не определена		
Кадастровые номера расположенных в пределах земельного участка объектов недвижимости:	данные отсутствуют		
Категория земель:	Земли населенных пунктов		
Виды разрешенного использования:	для личного подсобного хозяйства, для ведения личного подсобного хозяйства		
Статус записи об объекте недвижимости:	Сведения об объекте недвижимости имеют статус "актуальные"		
Особые отметки:	данные отсутствуют		
Получатель выписки:	Карасева Марина Михайловна (представитель правообладателя), Правообладатель Общество с ограниченной ответственностью Управляющая компания "Резерв Эссет Менеджмент" Д.У. Закрытый паевой инвестиционный фонд недвижимости "Сельскохозяйственный" под управлением Обществом с ограниченной ответственностью Управляющая компания "Резерв Эссет Менеджмент", ИНН: 7714784153		

должность уполномоченного должностного	подпись	инициалы, фамилия

М.П.

Раздел 2 Лист 2

Выписка из Единого государственного реестра недвижимости об основных характеристиках и зарегистрированных правах на объект недвижимости

Сведения о зарегистрированных правах

Земельный участок вид объекта недвижимости			
Лист №1 Раздел 2	Всего листов раздела 2: 2	Всего разделов: 3	Всего листов выписки: 4
15 сентября 2020г.			
Кадастровый номер:	50:14:0020101:921		

1	Правообладатель (правообладатели):	1.1	Закрытый паевой инвестиционный фонд недвижимости "Сельскохозяйственный" под управлением Общества с ограниченной ответственностью Управляющая компания "Резерв Эссет Менеджмент"
2	Вид, номер и дата государственной регистрации права:	2.1	Общая долевая собственность № 50:14:0020101:921-50/155/2020-1 15.09.2020 17:21:27
3	Документы-основания:	3.1	Решение, № СЭК-013, Выдан 10.09.2020 Соглашение о расторжении договора купли-продажи, Выдан 23.06.2017 Договор купли-продажи, Выдан 15.12.2015
4	Ограничение прав и обременение объекта недвижимости:		
	4.1 вид:	Доверительное управление	
	дата государственной регистрации:	15.09.2020 17:21:27	
	номер государственной регистрации:	50:14:0020101:921-50/155/2020-2	
	срок, на который установлено ограничение прав и обременение объекта недвижимости:	данные отсутствуют	
	лицо, в пользу которого установлено ограничение прав и обременение объекта недвижимости:	Общество с ограниченной ответственностью Управляющая компания "Резерв Эссет Менеджмент", ИНН: 7714784153, ОГРН: 1097746714817	
	основание государственной регистрации:	Правила доверительного управления Закрытым паевым инвестиционным фондом "Сельскохозяйственный", Выдан 20.10.2015	

должность уполномоченного должностного	подпись	инициалы, фамилия

М.П.

Лист 3

Земельный участок вид объекта недвижимости			
Лист №2 Раздел 2	Всего листов раздела 2: 2	Всего разделов: 3	Всего листов выписки: 4
15 сентября 2020г.			
Кадастровый номер:	50:14:0040110:921		
3	Сведения о наличии решения об изъятии объекта недвижимости для государственных и муниципальных нужд:	данные отсутствуют	
4	Сведения об осуществлении государственной регистрации сделки, ареста, ограничения права без необходимого в силу закона согласия третьего лица, органа:	данные отсутствуют	

должность уполномоченного лица	подпись	инициалы, фамилия

М.П.

Раздел 3 Лист 4

Выписка из Единого государственного реестра недвижимости об основных характеристиках и зарегистрированных правах на объект недвижимости

Описание местоположения земельного участка

Земельный участок вид объекта недвижимости			
Лист №3 Раздел 3	Всего листов раздела 3: 1	Всего разделов: 3	Всего листов выписки: 4
15 сентября 2020г.			
Кадастровый номер:	50:14:0040110:921		

План (чертеж, схема) земельного участка



Масштаб 1:500	Условные обозначения:	

должность уполномоченного лица	подпись	инициалы, фамилия

М.П.

Управление Федеральной службы государственной регистрации, кадастра и картографии по Московской области

Выписка из Единого государственного реестра недвижимости об основных характеристиках и зарегистрированных правах на объект недвижимости

Сведения об основных характеристиках объекта недвижимости

В Единый государственный реестр недвижимости внесены следующие сведения:

Раздел 1 Лист 1

Земельный участок вид объекта недвижимости			
Лист №1 Раздел 1	Всего листов раздела 1: 1	Всего разделов: 3	Всего листов выписки: 4

15 сентября 2020г.	
Кадастровый номер:	50:14:0040108:922
Номер кадастрового квартала:	50:14:0040108
Дата присвоения кадастрового номера:	15.09.2020
Ранее присвоенный государственный учетный номер:	данные отсутствуют
Адрес (местоположение):	Российская Федерация, Московская область, р-н Щелковский, Сопрыкс д. Красноармейский, заказ р. Клязьма, вотчина № 21
Площадь, м2:	300 +/- 63
Кадастровая стоимость, руб:	на определении
Кадастровые номера расположенных в пределах земельного участка объектов недвижимости:	данные отсутствуют
Категория земель:	Земли населенных пунктов
Виды разрешенного использования:	для личного подсобного хозяйства, для ведения личного подсобного хозяйства
Статус записи об объекте недвижимости:	Сведения об объекте недвижимости имеют статус "актуальные"
Особые отметки:	данные отсутствуют
Получатель выписки:	Карасева Марина Михайловна (представитель правообладателя), Правообладатель: Общество с ограниченной ответственностью Управляющая компания "Резерв Эссет Менеджмент" Д.У. Закрытым паевым инвестиционным фондом недвижимости "Сельскохозяйственный" под управлением Общества с ограниченной ответственностью Управляющая компания "Резерв Эссет Менеджмент", ИНН: 7718784155

полное наименование должности	подпись	инициалы, фамилия

М.П.

Раздел 2 Лист 2

Выписка из Единого государственного реестра недвижимости об основных характеристиках и зарегистрированных правах на объект недвижимости

Сведения о зарегистрированных правах

Земельный участок вид объекта недвижимости			
Лист №1 Раздел 2	Всего листов раздела 2: 2	Всего разделов: 3	Всего листов выписки: 4

15 сентября 2020г.	
Кадастровый номер:	50:14:0040108:922

1	Правообладатель (правообладатели):	1.1	Закрытый паевой инвестиционный фонд недвижимости "Сельскохозяйственный" под управлением Общества с ограниченной ответственностью Управляющая компания "Резерв Эссет Менеджмент"
2	Вид, номер и дата государственной регистрации права:	2.1	Общая долевая собственность 50:14:0040108:922-50/138/2020-1 15.09.2020 17:21:27
3	Документы-основания:	3.1	Решение, № СПК-01/1, Выдан 10.04.2020 Соглашение о расторжении договора купли-продажи, Выдан 21.08.2017 Договор купли-продажи, Выдан 15.12.2015
4	Ограничение прав и обременение объекта недвижимости:		
	4.1 вид:		Доверительное управление
	дата государственной регистрации:		15.09.2020 17:21:27
	номер государственной регистрации:		50:14:0040108:922-50/138/2020-2
	срок, на который установлено ограничение прав и обременение объекта недвижимости:		данные отсутствуют
	лицо, в пользу которого установлено ограничение прав и обременение объекта недвижимости:		Общество с ограниченной ответственностью Управляющая компания "Резерв Эссет Менеджмент", ИНН: 7718784155, ОГРН: 1087746714117
	основание государственной регистрации:		Приказ генерального управления Закрытым паевым инвестиционным фондом "Сельскохозяйственный", Выдан 28.10.2011

полное наименование должности	подпись	инициалы, фамилия

М.П.

Лист 3

Земельный участок вид объекта недвижимости			
Лист №3 Раздел 3	Всего листов раздела 3: 3	Всего разделов: 3	Всего листов выписки: 9
5 сентября 2024г.			
кадастровый номер:	50:14:0040103:922		

№ п/п		
1	Сведения о наличии решения об изъятии объекта недвижимости для государственных и муниципальных нужд	данные отсутствуют
2	Сведения об осуществленной государственной регистрации сделки, права, ограничения права без необходимого в силу закона согласия третьего лица, органа	данные отсутствуют

должность уполномоченного должностного лица	подпись	инициалы, фамилия

М.П.

Раздел 5 Лист 4

Выписка из Единого государственного реестра недвижимости об основных характеристиках и зарегистрированных правах на объект недвижимости

Описание местоположения земельного участка

Земельный участок вид объекта недвижимости			
Лист №4 Раздел 3	Всего листов раздела 5: 1	Всего разделов: 3	Всего листов выписки: 9
5 сентября 2024г.			
Кадастровый номар:	50:14:0040103:922		

План (чертеж, схема) земельного участка

Масштаб 1:500	Условные обозначения:

должность уполномоченного должностного лица	подпись	инициалы, фамилия

М.П.

Управление Федеральной службы государственной регистрации, кадастра и картографии по Московской области

Выписка из Единого государственного реестра недвижимости об основных характеристиках и зарегистрированных правах на объект недвижимости

Сведения об основных характеристиках объекта недвижимости

В Единый государственный реестр недвижимости внесены следующие сведения:

Раздел 1 Лист 1

Кадастровый участок			
вид объекта недвижимости			
Лист № 1 Раздела 1	Всего листов раздела 1: 1	Всего разделов: 3	Всего листов выписки: 4
15 сентября 2020г.			
Кадастровый номер:	50:14:0040107:923		
Номер кадастрового квартала:	50:14:0040210		
Дата присвоения кадастрового номера:	15.09.2020		
Ранее присвоенный государственный учетный номер:	данные отсутствуют		
Адрес (местоположение):	Российская Федерация, Московская область, р-н Шаховской, Северное с/п, Красновишерский, вблизи д. Елизаво, зу/участок №21		
Площадь, м2:	500 +/- 61		
Кадастровая стоимость, руб:	не определена		
Кадастровые номера расположенных в пределах земельного участка объектов недвижимости:	данные отсутствуют		
Категория земель:	Земли населенных пунктов		
Виды разрешенного использования:	для личного подсобного хозяйства, для ведения личного подсобного хозяйства		
Статус записи об объекте недвижимости:	Сведения об объекте недвижимости имеют статус "актуальные"		
Особые отметки:	данные отсутствуют		
Получатель выписки:	Карасева Мария Михайловна (представитель правообладателя); Правообладатель: Общество с ограниченной ответственностью Управляющая компания "Резерв Эссет Менеджмент" Д.У. Закрытым паевым инвестиционным фондом недвижимости "Сельскохозяйственный" под управлением Обществом с ограниченной ответственностью Управляющая компания "Резерв Эссет Менеджмент", ИНН: 7710786193		

полное наименование должности	подпись	инициалы, фамилия

М.П.

Раздел 2 Лист 2

Выписка из Единого государственного реестра недвижимости об основных характеристиках и зарегистрированных правах на объект недвижимости

Сведения о зарегистрированных правах

Кадастровый участок			
вид объекта недвижимости			
Лист № 2 Раздела 2	Всего листов раздела 2: 2	Всего разделов: 3	Всего листов выписки: 4
15 сентября 2020г.			
Кадастровый номер:	50:14:0040107:923		

1	Правообладатель (правообладатели):	1.1	Закрытый паевой инвестиционный фонд недвижимости "Сельскохозяйственный" под управлением Общества с ограниченной ответственностью Управляющая компания "Резерв" Эссет Менеджмент"
2	Вид, номер и дата государственной регистрации права:	2.1	Общая долевая собственность, 50:14:0040107:923-50/530/2020-1 19.09.2020 17:21:27
3	Документы-основания:	3.1	Решение, № СЗХ-01/3, Выдан 16.04.2020 Соглашение о расторжении договора купли-продажи, Выдан 21.08.2012 Договор купли-продажи, Выдан 15.12.2015
4	Ограничение прав и обременение объекта недвижимости:		
	4.1 вид:		Доверительное управление
	дата государственной регистрации:		15.08.2020 17:21:27
	номер государственной регистрации:		50:14:0040107:923-50/178/2020-2
	срок, на который установлено ограничение прав и обременение объекта недвижимости:		данные отсутствуют
	лицо, в пользу которого установлено ограничение прав и обременение объекта недвижимости:		Общество с ограниченной ответственностью Управляющая компания "Резерв Эссет Менеджмент", ИНН: 7710786193, ОГРН: 1097746714517
	основание государственной регистрации:		Правила доверительного управления закрытым паевым инвестиционным фондом "Сельскохозяйственный", Выдан 28.09.2011

полное наименование должности	подпись	инициалы, фамилия

М.П.

Лист 3

Земельный участок			
вид объекта недвижимости			
Лист №2 Раздел 2	Всего листов раздела 2: 1	Всего разделов: 3	Всего листов выписки: 4

15 сентября 2026г.	
Кадастровый номер:	[illegible]

3	Сведения о наличии решения об изъятии объекта недвижимости для государственных и муниципальных нужд	данные отсутствуют
4	Сведения об осуществлении государственной регистрации сделки, права, ограничения права без необходимого в силу закона согласия третьего лица, органа	данные отсутствуют

полное наименование должности	подпись	инициалы, фамилия

М.П.

Раздел 3 Лист 4

Выписка из Единого государственного реестра недвижимости об основных характеристиках и зарегистрированных правах на объект недвижимости

Описание местоположения земельного участка

Земельный участок			
вид объекта недвижимости			
Лист №3 Раздел 3	Всего листов раздела 3: 1	Всего разделов: 3	Всего листов выписки: 4

15 сентября 2026г.	
Кадастровый номер:	[illegible]

План (чертеж, схема) земельного участка



Масштаб 1:300	Условные обозначения:	

полное наименование должности	подпись	инициалы, фамилия

М.П.

Управление Федеральной службы государственной регистрации, кадастра и картографии по Московской области

Выписка из Единого государственного реестра недвижимости об основных характеристиках и зарегистрированных правах на объект недвижимости

Сведения об основных характеристиках объекта недвижимости

15 сентября 2020г.	
Кадастровый номер:	50:10:0040110:824
Номер кадастрового квартала:	50:10:0040110
Дата присвоения кадастрового номера:	15.09.2020
Ранее присвоенный государственный учетный номер:	данные отсутствуют
Адрес (местоположение):	Российская Федерация, Московская область, р-н Щелковский, Северное с, Кашинка д, Клюква, ул, дом № 21
Площадь, м2:	980 +/- 43
Кадастровая стоимость, руб:	не определена
Кадастровые номера расположенных в пределах земельного участка объектов недвижимости:	данные отсутствуют
Категория земель:	Земли населенных пунктов
Виды разрешенного использования:	для личного подсобного хозяйства, для ведения личного подсобного хозяйства
Статус записи об объекте недвижимости:	Сведения об объекте недвижимости имеют статус "актуальные"
Особые отметки:	данные отсутствуют
Получатель выписки:	Карасева Марина Михайловна (представитель правообладателя), Правообладатель: Общество с ограниченной ответственностью Управляющая компания "Резерв Эссет Менеджмент" Д.У. Закрытым паевым инвестиционным фондом недвижимости "Сельскохозяйственный" под управлением Общества с ограниченной ответственностью Управляющая компания "Резерв Эссет Менеджмент", ИНН: 7710786155

должность уполномоченного должностного лица	подпись	инициалы, фамилия

М.П.

Раздел 2 Лист 2

Выписка из Единого государственного реестра недвижимости об основных характеристиках и зарегистрированных правах на объект недвижимости

Сведения о зарегистрированных правах

15 сентября 2020г.				
Кадастровый номер:	50:10:0040110:824			
1	Правообладатель (правообладатели):	1.1	Закрытый паевой инвестиционный фонд недвижимости "Сельскохозяйственный" под управлением Обществом с ограниченной ответственностью Управляющая компания "Резерв Эссет Менеджмент"	
2	Вид, номер и дата государственной регистрации права:	2.1	Общая долевая собственность 50:10:0040110:824-50/158/2020-1 15.09.2020 17:21:27	
3	Документы-основания:	3.1	Решение, № СЗК-0113, Выдан 30.04.2020 Соглашение о расторжении договора купли-продажи, Выдан 21.05.2017 Договор купли-продажи, Выдан 19.12.2013	
4	Ограничение прав и обременение объекта недвижимости:			
	4.1	вид:	Доверительное управление	
		дата государственной регистрации:	15.09.2020 17:21:27	
		номер государственной регистрации:	50:10:0040110:824-50/158/2020-2	
		срок, на который установлено ограничение прав и обременение объекта недвижимости:	данные отсутствуют	
		лицо, в пользу которого установлено ограничение прав и обременение объекта недвижимости:	Общество с ограниченной ответственностью Управляющая компания "Резерв Эссет Менеджмент", ИНН: 7710786155, ОГРН: 1097746714517	
		основание государственной регистрации:	Правила доверительного управления Закрытым паевым инвестиционным фондом "Сельскохозяйственный". Выдан 28.10.2011	

должность уполномоченного должностного лица	подпись	инициалы, фамилия

М.П.

Лист 1

Земельный участок вид объекта недвижимости			
Лист №2 Раздел 2	Всего листов раздела 2: 2	Всего разделов: 3	Всего листов выписки: 4
15 сентября 2020г.			
Кадастровый номер:	50:14:0040108:924		

3	Сведения о наличии решения об изъятии объекта недвижимости для государственных и муниципальных нужд	данные отсутствуют
4	Сведения об осуществлении государственной регистрации сделки, права, ограничения права без необходимого в силу закона согласия третьего лица, органа	данные отсутствуют

должность уполномоченного должностного лица	подпись	инициалы, фамилия

М.П.

Раздел 3 Лист 4

Выписка из Единого государственного реестра недвижимости об основных характеристиках и зарегистрированных правах на объект недвижимости

Описание местоположения земельного участка

Земельный участок вид объекта недвижимости			
Лист №3 Раздел 3	Всего листов раздела 3: 1	Всего разделов: 3	Всего листов выписки: 4
15 сентября 2020г.			
Кадастровый номер:	50:14:0040108:924		

План (чертеж, схема) земельного участка

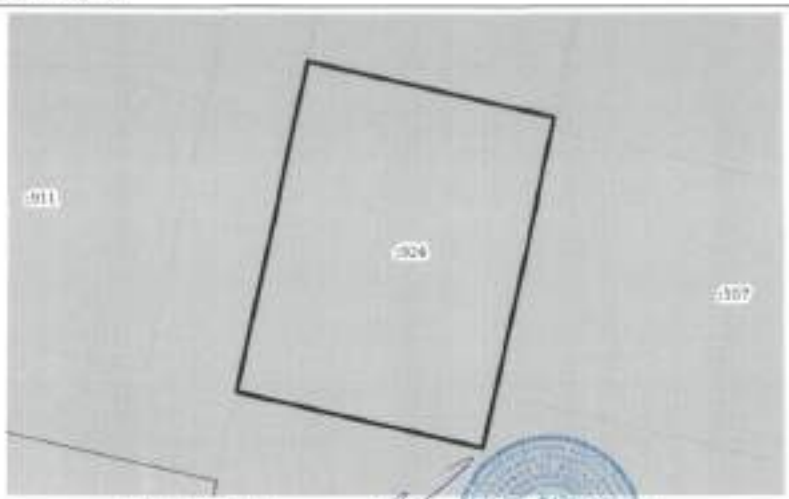

Масштаб 1:500 Условные обозначения: -

должность уполномоченного должностного лица	подпись	инициалы, фамилия

М.П.

Управление Федеральной службы государственной регистрации, кадастра и картографии по Московской области

Выписка из Единого государственного реестра недвижимости об основных характеристиках и зарегистрированных правах на объект недвижимости

Сведения об основных характеристиках объекта недвижимости

В Едином государственном реестре недвижимости внесены следующие сведения:

Раздел 1 Лист 1

Земельный участок			
вид объекта недвижимости			
Лист №1 Раздела 1	Всего листов раздела 1: 1	Всего разделов: 3	Всего листов выписки: 4
17 сентября 2020г.			
Кадастровый номер:	50:14:0040108:925		

Номер кадастрового квартала:	50:14:0040108
Дата присвоения кадастрового номера:	13.09.2020
Ранее присвоенный государственный учетный номер:	данные отсутствуют
Адрес (местоположение):	Российская Федерация, Московская область, р-н Шаховской, Северное м, Крестьянинский, вблизи д. Хлепень, на поле №21
Площадь, м2:	7460 +/- 77
Кадастровая стоимость, руб:	не определена
Сведения о кадастровых инженерах, выполнивших кадастровые работы в отношении объекта недвижимости:	данные отсутствуют
Категория земель:	Земли населенных пунктов
Вид разрешенного использования:	для личного подсобного хозяйства, для ведения гражданами подсобного хозяйства
Статус записи об объекте недвижимости:	Сведения об объекте недвижимости имеют статус "актуальные"
Особые отметки:	данные отсутствуют
Получатель выписки:	Карасева Марина Михайловна (представитель правообладателя), Правообладатель: Общество с ограниченной ответственностью Управляющая компания "Ресурс Эссет Менеджмент" ДУ Закрытым паевым инвестиционным фондом недвижимости "Сельскохозяйственный" под управлением Общества с ограниченной ответственностью Управляющая компания "Ресурс Эссет Менеджмент", ИНН: 7718784153

Ведущий специалист-эксперт	подпись	Ю.В. Ефимова
должность, фамилия		

М.П.

Раздел 2 Лист 2

Выписка из Единого государственного реестра недвижимости об основных характеристиках и зарегистрированных правах на объект недвижимости

Сведения о зарегистрированных правах

Земельный участок			
вид объекта недвижимости			
Лист №1 Раздела 2	Всего листов раздела 2: 2	Всего разделов: 3	Всего листов выписки: 4
17 сентября 2020г.			
Кадастровый номер:	50:14:0040108:925		

1	Правообладатель (правообладатели):	1.1	Закрытый паевой инвестиционный фонд недвижимости "Сельскохозяйственный" под управлением Общества с ограниченной ответственностью Управляющая компания "Ресурс Эссет Менеджмент"
2	Вид, номер и дата государственной регистрации права:	2.1	Общая долевая собственность 50:14:0040108:925-50/178/2020-4 15.09.2020 17:21:27
3	Документы-основания:	3.1	Решение, 50 С159_0115, Выдан 30.09.2020 Соглашение о расторжении договора купли-продажи, Выдан 23.08.2017 Договор купли-продажи, Выдан 15.12.2015
4	Ограничение прав и обременение объекта недвижимости:		
	4.1 вид:		Доверительное управление
	дата государственной регистрации:		15.09.2020 17:21:27
	номер государственной регистрации:		50:14:0040108:925-50/178/2020-2
	срок, на который установлено ограничение прав и обременение объекта недвижимости:		данные отсутствуют
	лицо, в пользу которого установлено ограничение прав и обременение объекта недвижимости:		Общество с ограниченной ответственностью Управляющая компания "Ресурс Эссет Менеджмент", ИНН: 7718784153, ОГРН: 1097746714517
	основание государственной регистрации:		Правила доверительного управления Закрытым паевым инвестиционным фондом "Сельскохозяйственный", Выдан 20.10.2011

ведущий специалист-эксперт	подпись	Ю.В. Ефимова
должность		фамилия, инициалы

М.П.

Лист 3

Земельный участок			
вид объекта недвижимости			
Лист №2 Раздел 2	Всего листов раздела 2: 2	Всего разделов: 3	Всего листов выписки: 4
15 сентября 2020г.			
Кадастровый номер:	50:14:0040108:925		

3	Сведения о наличии решения об изъятии объекта недвижимости для государственных и муниципальных нужд	данные отсутствуют
3.1	Сведения об осуществлении государственной регистрации сделки, ареста, ограничения прав без необходимости в силу закона согласия третьего лица, органа	данные отсутствуют

должность уполномоченного должностного лица	подпись	инициалы, фамилия

М.П.

Раздел 3 Лист 4

Выписка из Единого государственного реестра недвижимости об основных характеристиках и зарегистрированных правах на объект недвижимости

Описание местоположения земельного участка

Земельный участок			
вид объекта недвижимости			
Лист №3 Раздел 3	Всего листов раздела 3: 1	Всего разделов: 3	Всего листов выписки: 4
15 сентября 2020г.			
Кадастровый номер:	50:14:0040108:925		

План (чертеж, схема) земельного участка

Масштаб 1:900	Условные обозначения:	

должность уполномоченного должностного лица	подпись	инициалы, фамилия

М.П.

Управление Федеральной службы государственной регистрации, кадастра и картографии по Московской области

Выписка из Единого государственного реестра недвижимости об основных характеристиках и зарегистрированных правах на объект недвижимости

Сведения об основных характеристиках объекта недвижимости

В Едином государственном реестре недвижимости имеются следующие сведения

Раздел 1 Лист 1

Земельный участок			
вид объекта недвижимости			
Лист №1 Раздела 1	Всего листов раздела 1: 1	Всего разделов: 3	Всего листов выписки: 4
15 сентября 2020г.			
Кадастровый номер:	50:14:0040108:926		

Номер кадастрового квартала:	50:14:0040108
Дата присвоения кадастрового номера:	14.08.2020
Ранее присвоенный государственный учетный номер:	данные отсутствуют
Адрес (местоположение):	Российская Федерация, Московская область, р-н Щелковский, Северная п, Краснознаменский, ближняя, земельный участок № 21
Площадь, м2:	500 +/- 61
Кадастровая стоимость, руб:	не определена
Кадастровые номера расположенных в пределах земельного участка объектов недвижимости:	данные отсутствуют
Категория земель:	Земли населенных пунктов
Вид разрешенного использования:	для личного подсобного хозяйства, для ведения личного подсобного хозяйства
Статус записи об объекте недвижимости:	Сведения об объекте недвижимости имеют статус "Актуальные"
Особые отметки:	данные отсутствуют
Получатель выписки:	Баркасов Марат Мухтарович (представитель правообладателя) Правообладатель: Общество с ограниченной ответственностью Управляющая компания "Резерв Эссет Менеджмент" Д.У. Закрытым паевым инвестиционным фондом недвижимости "Сельскохозяйственный" под управлением Общества с ограниченной ответственностью Управляющая компания "Резерв Эссет Менеджмент", ИНН: 7718784133

полное наименование должности	подпись	инициалы, фамилия

М.П.

Раздел 2 Лист 2

Выписка из Единого государственного реестра недвижимости об основных характеристиках и зарегистрированных правах на объект недвижимости

Сведения о зарегистрированных правах

Земельный участок			
вид объекта недвижимости			
Лист №2 Раздела 2	Всего листов раздела 2: 2	Всего разделов: 3	Всего листов выписки: 4
15 сентября 2020г.			
Кадастровый номер:	50:14:0040108:926		

1	Правообладатель (правообладатели):	1.1	Закрытый паевой инвестиционный фонд недвижимости "Сельскохозяйственный" под управлением Обществом с ограниченной ответственностью Управляющая компания "Резерв Эссет Менеджмент"
2	Вид, номер и дата государственной регистрации права:	2.1	Общая долевая собственность 50:14:0040108:926-50/330/2020-1 11.09.2020 17:21:37
3	Документы-основания:	3.1	Решение, № СЭК-01/3, Выдан 10.04.2018 Соглашение о расторжении договора купли-продажи, Выдан 21.09.2015 Договор купли-продажи, Выдан 15.12.2015
4	Ограничение прав и обременение объекта недвижимости:		
	4.1 вид:		Доверительное управление
	дата государственной регистрации:		13.09.2018 17:21:23
	номер государственной регистрации:		50:14:0040108:926-50/330/2020-2
	срок, на который установлено ограничение прав и обременение объекта недвижимости:		данные отсутствуют
	лицо, в пользу которого установлено ограничение прав и обременение объекта недвижимости:		Общество с ограниченной ответственностью Управляющая компания "Резерв Эссет Менеджмент", ИНН: 7718784133, ОГРН: 1037704734137
	основание государственной регистрации:		Правила доверительного управления Закрытым паевым инвестиционным фондом "Сельскохозяйственный", Выдан 28.08.2018

полное наименование должности	подпись	инициалы, фамилия

М.П.

Лист 3

Земельный участок вид объекта недвижимости			
Лист № 1 Раздела 2	Всего листов раздела 2: 2	Всего разделов: 3	Всего листов выписки: 4
15 сентября 2020г.			
Кадастровый номер:	50:14:0040108:926		

3	3. Сведения о наличии решения об изъятии объекта недвижимости для государственных и муниципальных нужд:	данные отсутствуют
5	5. Сведения об осуществлении государственной регистрации сделки, права, ограничения права без необходимого в силу закона согласия третьего лица, органа:	данные отсутствуют

должность уполномоченного должностного лица	подпись	инициалы, фамилия

М.П.

Раздел 3 Лист 4

Выписка из Единого государственного реестра недвижимости об основных характеристиках и зарегистрированных правах на объект недвижимости

Описание местоположения земельного участка

Земельный участок вид объекта недвижимости			
Лист № 4 Раздела 3	Всего листов раздела 3: 3	Всего разделов: 3	Всего листов выписки: 4
15 сентября 2020г.			
Кадастровый номер:	50:14:0040108:926		

План (чертеж, схема) земельного участка

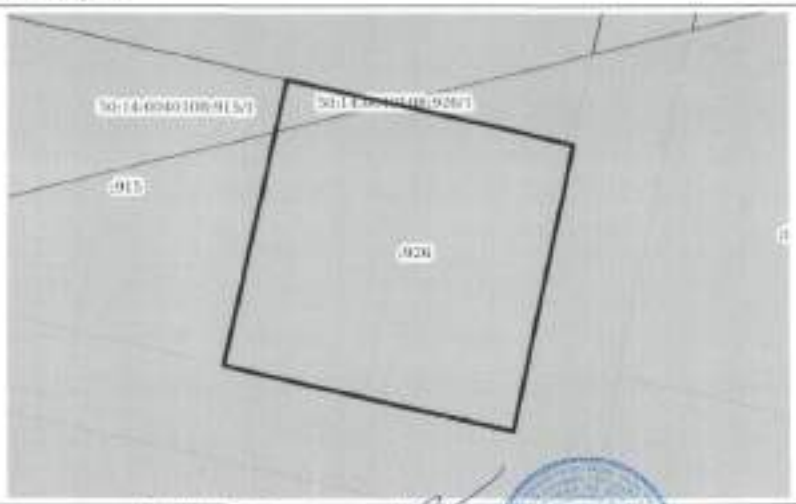

Масштаб 1:500	Условные обозначения	

должность уполномоченного должностного лица	подпись	инициалы, фамилия

М.П.

Управление Федеральной службы государственной регистрации, кадастра и картографии по Московской области

Выписка из Единого государственного реестра недвижимости об основных характеристиках и зарегистрированных правах на объект недвижимости

Сведения об основных характеристиках объекта недвижимости

В Единый государственный реестр недвижимости внесены следующие сведения:

Раздел 1 Лист 1

Земельный участок			
вид объекта недвижимости			
Лист №1 Раздела 1	Всего листов раздела 1: 1	Всего разделов: 3	Всего листов выписки: 4
15 сентября 2020г.			
Кадастровый номер:	50:14:0040118:927		

Номер кадастрового квартала:	50:14:0040118
Дата присвоения кадастрового номера:	15.09.2020
Ранее присвоенный государственный учетный номер:	данные отсутствуют
Адрес (местоположение):	Российская Федерация, Московская область, г.о. Пушкинский, Северное п., Красноармейская, квартал д. 8, здание, на схеме № 21
Площадь, м2:	4439 +/- 589
Кадастровая стоимость, руб:	не определена
Кадастровые номера расположенных в пределах земельного участка объектов недвижимости:	данные отсутствуют
Категория земель:	Земли населенных пунктов
Виды разрешенного использования:	для личного подсобного хозяйства, для ведения личного подсобного хозяйства
Статус записи об объекте недвижимости:	Сведения об объекте недвижимости имеют статус "актуальные"
Особые отметки:	данные отсутствуют
Получатель выписки:	Кириллова Марина Михайловна (представитель правообладателя); Правообладатель: Общество с ограниченной ответственностью Управляющая компания "Резерв Эссет Менеджмент" Д.У. Закрытым паевым инвестиционным фондом недвижимости "Сельскохозяйственный" (тип управления Общество с ограниченной ответственностью Управляющая компания "Резерв Эссет Менеджмент", ИНН: 7718784155

должность уполномоченного должностного лица	подпись	инициалы, фамилия

М.П.

Раздел 2 Лист 2

Выписка из Единого государственного реестра недвижимости об основных характеристиках и зарегистрированных правах на объект недвижимости

Сведения о зарегистрированных правах

Земельный участок			
вид объекта недвижимости			
Лист №1 Раздела 2	Всего листов раздела 2: 1	Всего разделов: 3	Всего листов выписки: 4
15 сентября 2020г.			
Кадастровый номер:	50:14:0040118:927		

1	Правообладатель (правообладатели):	1.1	Закрытый паевой инвестиционный фонд недвижимости "Сельскохозяйственный" под управлением Общества с ограниченной ответственностью Управляющая компания "Резерв Эссет Менеджмент"
2	Вид, номер и дата государственной регистрации права:	2.1	Общая долевая собственность 50:14:0040118:927-50/158/2020-1 15.09.2020 17:21:27
3	Документы-основания:	3.1	Решение, № CDC-0113, Выдан 10.04.2020 Соглашение о расторжении договора купли-продажи, Выдан 21.09.2017 Договор купли-продажи, Выдан 15.12.2015
4	Ограничение прав и обременение объекта недвижимости:		
	4.1 вид:		Запрещение управления
	дата государственной регистрации:		15.09.2020 17:21:27
	номер государственной регистрации:		50:14:0040118:927:50/158/2020-2
	срок, на который установлено ограничение прав и обременение объекта недвижимости:		данные отсутствуют
	лицо, в пользу которого установлено ограничение прав и обременение объекта недвижимости:		Общество с ограниченной ответственностью Управляющая компания "Резерв Эссет Менеджмент", ИНН: 7718784155, ОГРН: 1097799714357
	основание государственной регистрации:		Приказ генерального управляющего Закрытого паевого инвестиционного фонда "Сельскохозяйственный", Выдан 28.10.2015

должность уполномоченного должностного лица	подпись	инициалы, фамилия

М.П.

Лист 3

Земельный участок			
вид объекта недвижимости			
Лист №2 Раздел 2	Всего листов раздела 2: 2	Всего разделов: 3	Всего листов выписки: 4
15 сентября 2006г.			
Кадастровый номер:	50:14:0040108:927		

7	Сведения о наличии решения об изъятии объекта недвижимости для государственных и муниципальных нужд	данные отсутствуют
8	Сведения об осуществленных государственной регистрации сделки, права, ограничения права без необходимого в силу закона согласия третьего лица, органа	данные отсутствуют

должность	подпись	инициалы, фамилия

М.П.

Раздел 3 Лист 4

Выписка из Единого государственного реестра недвижимости об основных характеристиках и зарегистрированных правах на объект недвижимости

Описание местоположения земельного участка

Земельный участок			
вид объекта недвижимости			
Лист №3 Раздел 3	Всего листов раздела 3: 1	Всего разделов: 3	Всего листов выписки: 4
15 сентября 2006г.			
Кадастровый номер:	50:14:0040108:927		

План (чертеж, схема) земельного участка

Масштаб 1:2000 Условные обозначения:

должность	подпись	инициалы, фамилия

М.П.

Управление Федеральной службы государственной регистрации, кадастра и картографии по Московской области

Выписка из Единого государственного реестра недвижимости об основных характеристиках и зарегистрированных правах на объект недвижимости

Сведения об основных характеристиках объекта недвижимости

В Едином государственном реестре недвижимости имеются следующие сведения

Раздел 1 Лист 1

Земельный участок			
вид объекта недвижимости			
Лист №1 Раздела 1	Всего листов раздела 1: 1	Всего разделов: 3	Всего листов выписки: 4
15 сентября 2020г.			
Кадастровый номер:	50:14:0040108:928		
Номер кадастрового квартала:	50:14:0040108		
Дата присвоения кадастрового номера:	15.09.2020		
Ранее присвоенный государственный учетный номер:	данные отсутствуют		
Адрес (местоположение):	Российская Федерация, Московская область, р-н Щелковский, Сельское п., Краснознаменский, поселок д., Клязьма ул, зуд № 23		
Площадь, м2:	787 +/- 77		
Кадастровая стоимость, руб:	не определена		
Кадастровые номера расположенных в пределах земельного участка объектов недвижимости:	данные отсутствуют		
Категория земель:	Земли населенных пунктов		
Виды разрешенного использования:	для личного подсобного хозяйства, для ведения личного подсобного хозяйства		
Статус записи об объекте недвижимости:	Сведения об объекте недвижимости имеют статус "актуальные"		
Особые отметки:	данные отсутствуют		
Получатель выписки:	Барышев Марсель Мельсонович (представитель правообладателя). Правообладатель: Общество с ограниченной ответственностью Управляющая компания "Резерв Эссет Менеджмент" Д.У. Закрытого паевого инвестиционного фонда недвижимости "Сельскохозяйственный" под управлением Общество с ограниченной ответственностью Управляющая компания "Резерв Эссет Менеджмент", ИНН: 7718764143		

должность уполномоченного лица	подпись	инициалы, фамилия

М.П.

Раздел 2 Лист 2

Выписка из Единого государственного реестра недвижимости об основных характеристиках и зарегистрированных правах на объект недвижимости

Сведения о зарегистрированных правах

Земельный участок			
вид объекта недвижимости			
Лист №1 Раздел 2	Всего листов раздела 2: 2	Всего разделов: 3	Всего листов выписки: 4
15 сентября 2020г.			
Кадастровый номер:	50:14:0040108:928		

1	Правообладатель (правообладатели):	1.1	Закрытый паевой инвестиционный фонд недвижимости "Сельскохозяйственный" под управлением Общества с ограниченной ответственностью Управляющая компания "Резерв Эссет Менеджмент"
2	Вид, номер и дата государственной регистрации права:	2.1	Общая долевая собственность 50:14:0040108:928-50/158/2020-1 15.09.2020 17:21:27
3	Документы-основания:	3.1	Выписка № 1328-0131, Выдан 10.04.2020 Соглашение о расторжении договора купли-продажи, Выдан 21.09.2017 Договор купли-продажи, Выдан 15.12.2015
4	Ограничение прав и обременение объекта недвижимости:		
	4.1 вид:		Доверительное управление
	дата государственной регистрации:		15.09.2020 17:21:27
	номер государственной регистрации:		50:14:0040108:928/158/2020-2
	срок, на который установлено ограничение прав и обременение объекта недвижимости:		данные отсутствуют
	лицо, в пользу которого установлено ограничение прав и обременение объекта недвижимости:		Общество с ограниченной ответственностью Управляющая компания "Резерв Эссет Менеджмент", ИНН: 7718784143, ОГРН: 1087746734737
	основание государственной регистрации:		Правила доверительного управления Закрытым паевым инвестиционным фондом "Сельскохозяйственный", Выдан 28.10.2011

должность уполномоченного лица	подпись	инициалы, фамилия

М.П.

Лист 3

Земельный участок вид объекта недвижимости			
Лист №2 Раздел 2	Всего листов раздела 2: 2	Всего разделов: 3	Всего листов выписки: 4

15 сентября 2020г.	
Кадастровый номер:	50:14:08:01:00:920

5	Сведения о наличии решения об отказе объекта недвижимости для государственных и муниципальных нужд	данные отсутствуют
6	Сведения об осуществлении государственной регистрации сделки, права, ограничения права без необходимого в силу закона согласия третьего лица, прежде	данные отсутствуют

должно наименование должности	подпись	инициалы, фамилия

МП

Раздел 3 Лист 4

Выписка из Единого государственного реестра недвижимости об основных характеристиках и зарегистрированных правах на объект недвижимости

Описание местоположения земельного участка

Земельный участок вид объекта недвижимости			
Лист №3 Раздел 3	Всего листов раздела 3: 1	Всего разделов: 3	Всего листов выписки: 4

15 сентября 2020г.	
Кадастровый номер:	50:14:08:01:00:920

План (чертеж, схема) земельного участка



Масштаб 1:400	Условные обозначения:		

сделано наименование должности	подпись	инициалы, фамилия

МП

Управление Федеральной службы государственной регистрации, кадастра и картографии по Московской области

Выписка из Единого государственного реестра недвижимости об основных характеристиках и зарегистрированных правах на объект недвижимости

Сведения об основных характеристиках объекта недвижимости

В Едином государственном реестре недвижимости имеются следующие сведения

Раздел 1 Лист 1

Земельный участок			
вид объекта недвижимости			
Лист №1 Раздел 1	Всего листов раздела 1: 1	Всего разделов: 3	Всего листов выписки: 4
15 сентября 2020г.			
Кадастровый номер:	50:14:0040108:979		
Номер кадастрового квартала:	50:14:0040108		
Дата присвоения кадастрового номера:	15.09.2020		
Ранее присвоенный государственный учетный номер:	сведения отсутствуют		
Адрес (местоположение):	Российская Федерация, Московская область, р-н Щелковский, Старшее с/п, Трехсвятительский, квартал Ясенки, вл.зему №21		
Площадь, м2:	747 +/- 77		
Кадастровая стоимость, руб:	не определена		
Кадастровые номера расположенных в пределах земельного участка объектов недвижимости:	сведения отсутствуют		
Категория земель:	Земли населенных пунктов		
Виды разрешенного использования:	для личного подсобного хозяйства, для ведения личного подсобного хозяйства		
Статус записи об объекте недвижимости:	Сведения об объекте недвижимости имеют статус "актуальные"		
Особые отметки:	сведения отсутствуют		
Получатель выписки:	Карасева Марина Михайловна (представитель правообладателя); Правообладатель: Общество с ограниченной ответственностью Управляющая компания "Резерв Эссет Менеджмент" Д.У. Закрытым паевым инвестиционным фондом недвижимости "Сельскохозяйственный" под управлением Общества с ограниченной ответственностью Управляющая компания "Резерв Эссет Менеджмент", ИНН: 7714784433;		

должность уполномоченного должностного лица	подпись		инициалы, фамилия

М.П.

Раздел 2 Лист 2

Выписка из Единого государственного реестра недвижимости об основных характеристиках и зарегистрированных правах на объект недвижимости

Сведения о зарегистрированных правах

Земельный участок			
вид объекта недвижимости			
Лист №1 Раздел 2	Всего листов раздела 2: 2	Всего разделов: 3	Всего листов выписки: 4
15 сентября 2020г.			
Кадастровый номер:	50:14:0040108:979		

1	Правообладатель (правообладатели):	1.1	Закрытый паевой инвестиционный фонд недвижимости "Сельскохозяйственный" под управлением Обществом с ограниченной ответственностью Управляющая компания "Резерв Эссет Менеджмент"
2	Вид, номер и дата государственной регистрации права:	2.1	Общая долевая собственность 50:14:0040108:979-50/150/2020-1 15.09.2020 17:21:27
3	Документы-основания:	3.1	Решение, № СЭК-01/Л, Выдан 10.09.2020 Соглашение о расторжении договора купли-продажи, Выдан 21.09.2017 Договор взноса средств, Выдан 15.12.2015
4	Ограничение прав и обременение объекта недвижимости:		
	4.1 вид:		Доверительное управление
	дата государственной регистрации:		15.09.2020 17:21:27
	номер государственной регистрации:		50:14:0040108:979-50/150/2020-2
	срок, на который установлено ограничение прав и обременение объекта недвижимости:		сведения отсутствуют
	лицо, в пользу которого установлено ограничение прав и обременение объекта недвижимости:		Общество с ограниченной ответственностью Управляющая компания "Резерв Эссет Менеджмент", ИНН: 7713783133, ОГРН: 1087746731117
	основание государственной регистрации:		Правила доверительного управления Закрытым паевым инвестиционным фондом "Сельскохозяйственный", Выдан 28.10.2011

должность уполномоченного должностного лица	подпись		инициалы, фамилия

М.П.

Лист 3

Земельный участок вид объекта недвижимости			
Лист №1 Раздел 2	Всего листов раздела 2: 2	Всего разделов: 3	Всего листов выписки: 4
15 сентября 2025г.			
Кадастровый номер:	50:14:0040108:879		

9	Сведения о наличии решения об изъятии объекта недвижимости для государственных и муниципальных нужд:	данные отсутствуют
9	Сведения об осуществлении государственной регистрации сделки, ареста, ограничения права без необходимого в силу закона согласия третьего лица, органа:	данные отсутствуют

полное наименование должности	подпись	инициалы, фамилия

М.П.

Раздел 5 Лист 4

Выписка из Единого государственного реестра недвижимости об основных характеристиках и зарегистрированных правах на объект недвижимости

Описание местоположения земельного участка

Земельный участок вид объекта недвижимости			
Лист №1 Раздел 5	Всего листов раздела 5: 1	Всего разделов: 5	Всего листов выписки: 4
5 сентября 2025г.			
Кадастровый номер:	50:14:0040108:879		

План (чертеж, схема) земельного участка

Масштаб 1:250	Условные обозначения:		
полное наименование должности	подпись		инициалы, фамилия

М.П.

Управление Федеральной службы государственной регистрации, кадастра и картографии по Московской области

Выписка из Единого государственного реестра недвижимости об основных характеристиках и зарегистрированных правах на объект недвижимости

Сведения об основных характеристиках объекта недвижимости

В Единый государственный реестр недвижимости внесены следующие сведения:

Раздел 1 Лист 1

Земельный участок вид объекта недвижимости			
Лист №1 Раздел 1	Всего листов раздела 1: 1	Всего разделов: 3	Всего листов выписки: 4

5 сентября 2020г.	
Кадастровый номер:	50:14:0040108:930
Номер кадастрового квартала:	50:14:0040108
Дата приложения кадастрового номера:	15.09.2020
Ранее приложенный государственный учетный номер:	данные отсутствуют
Адрес (местоположение):	Российская Федерация, Московская область, р-н Щелковский, Северное с. Краснознаменский, хозяйство Колпаки, участок № 21
Площадь, м2:	500 +/- 63
Кадастровая стоимость, руб:	не определена
Кадастровые номера расположенных в пределах земельного участка объектов недвижимости:	данные отсутствуют
Категория земель:	Земли населенных пунктов
Вид разрешенного использования:	для личного подсобного хозяйства, для ведения личного подсобного хозяйства
Статус записи об объекте недвижимости:	Сведения об объекте недвижимости имеют статус "актуальные"
Особые отметки:	данные отсутствуют
Получатель выписки:	Карпатова Марина Михайловна (представитель правообладателя), Правообладатель: Общество с ограниченной ответственностью Управляющая компания "Резерв Эксет Менеджмент" Д.У. Закрытым паевым инвестиционным фондом недвижимости "Сельскохозяйственный" под управлением Общества с ограниченной ответственностью Управляющая компания "Резерв Эксет Менеджмент", ИНН: 7718784153

полное наименование должности	подпись	инициалы, фамилия

МП

Раздел 2 Лист 2

Выписка из Единого государственного реестра недвижимости об основных характеристиках и зарегистрированных правах на объект недвижимости

Сведения о зарегистрированных правах

Земельный участок вид объекта недвижимости			
Лист №1 Раздел 2	Всего листов раздела 2: 2	Всего разделов: 1	Всего листов выписки: 4

5 сентября 2020г.	
Кадастровый номер:	50:14:0040108:930

	Правообладатель (правообладатели):	1.1	Закрытый паевой инвестиционный фонд недвижимости "Сельскохозяйственный" под управлением Общества с ограниченной ответственностью Управляющая компания "Резерв Эксет Менеджмент"
2	Вид, номер и дата государственной регистрации права	2.1	Общая долевая собственность 50:14:0040108:930-50/159/2020-4 15.09.2020 17:23:27
3	Документы-основания	3.1	Решение, № С.ПХ.01/3, Выдан 10.04.2020 Соглашение о расторжении договора купли-продажи, Выдан 21.08.2017 Договор купли-продажи, Выдан 15.12.2015
*	Ограничение прав и обременение объекта недвижимости		
	4.1 вид		Доверительное управление
	дата государственной регистрации		15.09.2020 17:23:27
	номер государственной регистрации		50:14:0040108:930-50/159/2020-2
	срок, на который установлено ограничение прав и обременение объекта недвижимости		данные отсутствуют
	лицо, в пользу которого установлено ограничение прав и обременение объекта недвижимости		Общество с ограниченной ответственностью Управляющая компания "Резерв Эксет Менеджмент", ИНН: 7718784153, ОГРН: 1097746734217
	основание государственной регистрации		Правила доверительного управления Закрытым паевым инвестиционным фондом "Сельскохозяйственный", Выдан 28.10.2011

полное наименование должности	подпись	инициалы, фамилия

МП

Лист 3

Земельный участок			
вид объекта недвижимости			
Лист №2 Раздел 2	Всего листов раздела 2: 1	Всего разделов: 3	Всего листов выписки: 4

15 сентября 2026г.		
Кадастровый номер:		50:14:0040108:930
7	Сведения о наличии решения об изъятии объекта недвижимости для государственных и муниципальных нужд	данные отсутствуют
8	Сведения об осуществлении государственной регистрации сделки, права, ограничения права без необходимого в силу закона согласия третьего лица, органа	данные отсутствуют

полное наименование должности	подпись	инициалы, фамилия

М.П.

Раздел 3 Лист 4

Выписка из Единого государственного реестра недвижимости об основных характеристиках и зарегистрированных правах на объект недвижимости

Описание местоположения земельного участка

Земельный участок			
вид объекта недвижимости			
Лист №1 Раздел 3	Всего листов раздела 3: 1	Всего разделов: 3	Всего листов выписки: 4

15 сентября 2026г.	
Кадастровый номер:	50:14:0040108:930

План (чертеж, схема) земельного участка

Масштаб 1:800	Условные обозначения:	
полное наименование должности	подпись	инициалы, фамилия

М.П.

Управление Федеральной службы государственной регистрации, кадастра и картографии по Московской области

Выписка из Единого государственного реестра недвижимости об основных характеристиках и зарегистрированных правах на объект недвижимости

Сведения об основных характеристиках объекта недвижимости

В Едином государственном реестре недвижимости имеются следующие сведения:

Раздел 1 Лист 1

Земельный участок			
вид объекта недвижимости			
Лист №1 Раздела 1	Всего листов раздела 1: 1	Всего разделов: 3	Всего листов выписки: 4
25 сентября 2020г.			
Кадастровый номер:	50:14:0000000:931		

Номер кадастрового квартала:	50:14:0000000
Дата присвоения кадастрового номера:	15.09.2020
Ранее присвоенный государственный учетный номер:	данные отсутствуют
Адрес (местоположение):	Российская Федерация, Московская область, р-н Ступинский, Северная д, Красногорковский, конюшня Клинкин, участок № 21
Площадь, м2:	380 +/- 43
Кадастровая стоимость, руб:	не определена
Кадастровые номера расположенных в пределах земельного участка объектов недвижимости:	данные отсутствуют
Категория земель:	Земли населенных пунктов
Виды разрешенного использования:	для личного подсобного хозяйства, для ведения личного подсобного хозяйства
Статус записи об объекте недвижимости:	Сведения об объекте недвижимости имеют статус "актуальные"
Особые отметки:	данные отсутствуют
Получатель выписки:	Карасева Марина Михайловна (представитель правообладателя), Правообладатель: Общество с ограниченной ответственностью Управляющая компания "Резерв Эссет Менеджмент" Д.У. Закрытым паевым инвестиционным фондом недвижимости "Сельскохозяйственный" под управлением Общества с ограниченной ответственностью Управляющая компания "Резерв Эссет Менеджмент", ИНН: 7714784153

должность уполномоченного лица	подпись	инициалы, фамилия

М.П.

Раздел 2 Лист 2

Выписка из Единого государственного реестра недвижимости об основных характеристиках и зарегистрированных правах на объект недвижимости

Сведения о зарегистрированных правах

Земельный участок			
вид объекта недвижимости			
Лист №1 Раздел 2	Всего листов раздела 2: 2	Всего разделов: 3	Всего листов выписки: 4
17 сентября 2020г.			
Кадастровый номер:	50:14:0000000:931		

1	Правообладатель (правообладатели):	1.1	Закрытый паевой инвестиционный фонд недвижимости "Сельскохозяйственный" под управлением Обществом с ограниченной ответственностью Управляющая компания "Резерв Эссет Менеджмент"
2	Вид, номер и дата государственной регистрации права:	2.1	Общая долевая собственность 50-14/040/2020-931-50/148/2020-1 15.09.2020 17:21:27
3	Документы-основания:	3.1	Решение, №4СЗХ-0315, Выдан 10.09.2020 Соглашение о расторжении договора купли-продажи, Выдан 23.08.2011 Договор купли-продажи, Выдан 19.12.2014
4	Ограничение права и обременение объекта недвижимости:		
	4.1 вид:		Доверительное управление
	дата государственной регистрации:		15.09.2020 17:21:27
	номер государственной регистрации:		50:14:0000000:931-50/148/2020-2
	срок, на который установлено ограничение права и обременение объекта недвижимости:		данные отсутствуют
	лицо, в пользу которого установлено ограничение права и обременение объекта недвижимости:		Общество с ограниченной ответственностью Управляющая компания "Резерв Эссет Менеджмент", ИНН: 7710784153, ОГРН: 1067746714317
	основание государственной регистрации:		Правила доверительного управления Закрытым паевым инвестиционным фондом "Сельскохозяйственный", Выдан 28.10.2011

должность уполномоченного лица	подпись	инициалы, фамилия

М.П.

Лист 3

Земельный участок вид объекта недвижимости			
Лист №2 Раздел 2	Всего листов раздела 2: 2	Всего разделов: 3	Всего листов выписки: 4
15 сентября 2020г.			
Кадастровый номер:	50:14:0030310:931		
5	Сведения о наличии решения об изъятии объекта недвижимости для государственных и муниципальных нужд	данные отсутствуют	
6	Сведения об осуществленных государственной регистрации сделки, права, ограничения права без необходимого в силу закона согласия третьего лица, органа	данные отсутствуют	

должность уполномоченного лица	подпись	инициалы, фамилия

М.П.

Раздел 3 Лист 4

Выписка из Единого государственного реестра недвижимости об основных характеристиках и зарегистрированных правах на объект недвижимости

Описание местоположения земельного участка

Земельный участок вид объекта недвижимости			
Лист №3 Раздел 3	Всего листов раздела 3: 1	Всего разделов: 3	Всего листов выписки: 4
15 сентября 2020г.			
Кадастровый номер:	50:14:0030310:931		

План (чертеж, схема) земельного участка

Масштаб 1:800	Условные обозначения:		
должность уполномоченного лица	подпись	инициалы, фамилия	

М.П.

Управление Федеральной службы государственной регистрации, кадастра и картографии по Московской области

Выписка из Единого государственного реестра недвижимости об основных характеристиках и зарегистрированных правах на объект недвижимости

Сведения об основных характеристиках объекта недвижимости

По данным государственного реестра недвижимости имеются следующие сведения

Раздел 1 Лист 1

Земельный участок вид объекта недвижимости			
Лист №1 Раздела 1	Всего листов раздела 1: 1	Всего разделов: 1	Всего листов выписки: 4
15 сентября 2020г.			
Кадастровый номер:	50:14:0040108:932		
Номер кадастрового квартала:	50:14:0040108		
Дата присвоения кадастрового номера:	15.09.2020		
Ранее присвоенный государственный учетный номер:	данные отсутствуют		
Адрес (местоположение):	Российская Федерация, Московская область, р-н Шатурский, Северное с, Крупяниковский, коттедж р, Клязьма, ул поле №21		
Площадь, м2:	600 +/- 43		
Кадастровая стоимость, руб:	не определена		
Кадастровые номера расположенных в пределах земельного участка объектов недвижимости:	данные отсутствуют		
Категория земель:	Земли населенных пунктов		
Виды разрешенного использования:	для ведения личного подсобного хозяйства, для индивидуального жилищного строительства		
Статус записи об объекте недвижимости:	Сведения об объекте недвижимости имеют статус "актуальные"		
Особые отметки:	данные отсутствуют		
Получатель выписки:	Карасева Марина Михайловна (представитель правообладателя), Правообладатель: Общество с ограниченной ответственностью Управляющая компания "Резерв Эссет Менеджмент" ДУ Закрытого паевого инвестиционного фонда недвижимости "Сельскохозяйственный" под управлением Обществом с ограниченной ответственностью Управляющая компания "Резерв Эссет Менеджмент", ИНН: 7718784153		

должность уполномоченного должностного лица	подпись	инициалы, фамилия

М.П.

Раздел 2 Лист 2

Выписка из Единого государственного реестра недвижимости об основных характеристиках и зарегистрированных правах на объект недвижимости

Сведения о зарегистрированных правах

Земельный участок вид объекта недвижимости			
Лист №1 Раздела 2	Всего листов раздела 2: 2	Всего разделов: 3	Всего листов выписки: 4
15 сентября 2020г.			
Кадастровый номер:	50:14:0040108:932		

1	Правообладатель (правообладатели):	1.1	Закрытый паевой инвестиционный фонд недвижимости "Сельскохозяйственный" под управлением Обществом с ограниченной ответственностью Управляющая компания "Резерв Эссет Менеджмент"
2	Вид, номер и дата государственной регистрации права:	2.1	Общая долевая собственность 50:14:0040108:932/2/2020-1 15.09.2020 17:21:27
3	Документы-основания:	3.1	Решение, № СПК-01/3, Выдан 10.08.2020 Соглашение о расторжении договора купли-продажи, Выдан 21.08.2013 Договор купли-продажи, Выдан 15.12.2010
4	Ограничение прав и обременение объекта недвижимости:		
	4.1 вид:		Доверительное управление
	дата государственной регистрации:		15.09.2020 17:21:27
	номер государственной регистрации:		50:14:0040108:932/2/2020-2
	срок, на который установлено ограничение прав и обременение объекта недвижимости:		данные отсутствуют
	лицо, в пользу которого установлены ограничение прав и обременение объекта недвижимости:		Общество с ограниченной ответственностью Управляющая компания "Резерв Эссет Менеджмент", ИНН: 7731784153, ОГРН: 1057746714317
	основание государственной регистрации:		Правила доверительного управления Закрытого паевого инвестиционного фонда "Сельскохозяйственный", Выдан 28.08.2011

должность уполномоченного должностного лица	подпись	инициалы, фамилия

М.П.

Лист 1

Земельный участок			
вид объекта недвижимости			
Лист №1 Раздел 1	Всего листов раздела 2: 2	Всего разделов: 3	Всего листов выписки: 4
5 сентября 2024г.			
Кадастровый номер:	50:14:0040108:912		

1	Сведения о наличии решения об изъятии объекта недвижимости для государственных и муниципальных нужд	данные отсутствуют
2	Сведения об осуществлении государственной регистрации ограничения права без необходимого в силу закона согласия третьего лица, органа	данные отсутствуют

должность уполномоченного должностного лица	подпись	инициалы, фамилия

М.П.

Раздел 3 Лист 4

Выписка из Единого государственного реестра недвижимости об основных характеристиках и зарегистрированных правах на объект недвижимости

Описание местоположения земельного участка

Земельный участок			
вид объекта недвижимости			
Лист №1 Раздел 3	Всего листов раздела 3: 1	Всего разделов: 3	Всего листов выписки: 4
5 сентября 2024г.			
Кадастровый номер:	50:14:0040108:912		

План (чертеж, схема) земельного участка

Масштаб 1:1000	Условные обозначения:		
должность уполномоченного должностного лица	подпись		инициалы, фамилия

М.П.

Управление Федеральной службы государственной регистрации, кадастра и картографии по Московской области

Выписка из Единого государственного реестра недвижимости об основных характеристиках и зарегистрированных правах на объект недвижимости

Сведения об основных характеристиках объекта недвижимости

В Едином государственном реестре недвижимости внесены следующие сведения:

Раздел 1 Лист 1

Земельный участок			
вид объекта недвижимости			
Лист № 1 Раздела 1	Всего листов раздела 1: 1	Всего разделов: 2	Всего листов выписки: 4
15 сентября 2020г.			
Кадастровый номер:	50:14:0010108:453		

Номер кадастрового квартала:	50:14:0010108
Дата присвоения кадастрового номера:	15.09.2020
Ранее присвоенный государственный учетный номер:	данные отсутствуют
Адрес (местоположение):	Российская Федерация, Московская область, р-н Щелковский, Северное п, Красносопинский, поселок рп, Южная, вл (или) № 21
Площадь, м2:	600 +/- 43
Кадастровая стоимость, руб:	не определена
Кадастровые номера расположенных в пределах земельного участка объектов недвижимости:	данные отсутствуют
Категория земель:	Земли населенных пунктов
Вид разрешенного использования:	для личного подсобного хозяйства, для ведения личного подсобного хозяйства
Статус записи об объекте недвижимости:	Сведения об объекте недвижимости имеют статус "актуальные"
Особые отметки:	данные отсутствуют
Получатель выписки:	Барсукова Марина Михайловна (представитель правообладателя); Правообладатель: Общество с ограниченной ответственностью Управляющая компания "Ресурс Эссет Менеджмент" Д.У. Закрытый паевой инвестиционный фонд недвижимости "Сельскохозяйственный" под управлением Обществом с ограниченной ответственностью Управляющая компания "Ресурс Эссет Менеджмент", ИНН: 7718784133

должность уполномоченного должностного лица	подпись	инициалы, фамилия

М.П.

Раздел 2 Лист 2

Выписка из Единого государственного реестра недвижимости об основных характеристиках и зарегистрированных правах на объект недвижимости

Сведения о зарегистрированных правах

Земельный участок			
вид объекта недвижимости			
Лист № 1 Раздела 2	Всего листов раздела 2: 1	Всего разделов: 2	Всего листов выписки: 4
15 сентября 2020г.			
Кадастровый номер:	50:14:0010108:453		

1	Правообладатель (правообладатели):	1.1	Закрытый паевой инвестиционный фонд недвижимости "Сельскохозяйственный" под управлением Общества с ограниченной ответственностью Управляющая компания "Ресурс Эссет Менеджмент"
2	Вид, номер и дата государственной регистрации права:	2.1	Общая долевая собственность 50:14:0040108:933-50/150/2020-1 15.09.2020 17:21:27
3	Документы-основания:	3.1	Решение, № СЭК-4/18, Выдан 10.04.2020 Соглашение о расторжении договора купли-продажи, Выдан 21.09.2017 Договор купли-продажи, Выдан 15.12.2015
4	Ограничение прав и обременение объекта недвижимости:		
	4.1 вид:		Ограничение (обременение)
	дата государственной регистрации:		15.09.2020 17:21:27
	номер государственной регистрации:		50:14:0040108:933-50/150/2020-2
	срок, на который установлено ограничение прав и обременение объекта недвижимости:		данные отсутствуют
	лицо, в пользу которого установлено ограничение прав и обременение объекта недвижимости:		Общество с ограниченной ответственностью Управляющая компания "Ресурс Эссет Менеджмент", ИНН: 7718784133, ОГРН: 1057746714137
	основание государственной регистрации:		Правила доверительного управления Закрытый паевой инвестиционный фонды "Сельскохозяйственный", Выдан 26.10.2015

должность уполномоченного должностного лица	подпись	инициалы, фамилия

М.П.

Лист 3

Земельный участок			
вид объекта недвижимости			
Лист №1 Раздел 2	Всего листов раздела 2: 2	Всего разделов: 3	Всего листов выписки: 4
15 сентября 2020г.			
Кадастровый номер:		50:14:0040108:933	

5	Сведения о наличии решения об изъятии объекта недвижимости для государственных и муниципальных нужд:	данные отсутствуют
6	Сведения об осуществлении государственной регистрации сделок, прав, ограничений права без необходимого в силу закона согласия третьего лица, органа:	данные отсутствуют

Полное наименование должности	подпись	инициалы, фамилия

МП

Раздел 3 Лист 4

Выписка из Единого государственного реестра недвижимости об основных характеристиках и зарегистрированных правах на объект недвижимости

Описание местоположения земельного участка

Земельный участок			
вид объекта недвижимости			
Лист №1 Раздел 3	Всего листов раздела 3: 1	Всего разделов: 3	Всего листов выписки: 4
15 сентября 2020г.			
Кадастровый номер:		50:14:0040108:933	

План (чертеж, схема) земельного участка

Масштаб 1:500	Условные обозначения:		
Полное наименование должности	подпись	инициалы, фамилия	

МП

Управление Федеральной службы государственной регистрации, кадастра и картографии по Московской области

Выписка из Единого государственного реестра недвижимости об основных характеристиках и зарегистрированных правах на объект недвижимости

Сведения об основных характеристиках объекта недвижимости

В Едином государственном реестре недвижимого имущества следующие сведения:

Раздел 1 Лист 1

Земельный участок			
вид объекта недвижимости			
Лист № 1 Раздела 1	Всего листов раздела 1: 1	Всего разделов: 3	Всего листов выписки: 4
17 сентября 2020г.			
Кадастровый номер:	50:14:0040110:934		
Номер кадастрового квартала:	50:14:0040110		
Дата присвоения кадастрового номера:	15.09.2020		
Ранее присвоенный государственный учетный номер:	данные отсутствуют		
Адрес (местоположение):	Российская Федерация, Московская область, рп Шаховской, Северное с, Красногвоздевский, южнее д. Клепцово, земельный участок № 21		
Площадь, м2:	380 +/- 43		
Кадастровая стоимость, руб:	не определена		
Кадастровые номера объектов недвижимости, расположенных в пределах земельного участка объекта недвижимости:	данные отсутствуют		
Категория земель:	Земли населенных пунктов		
Виды разрешенного использования:	для ведения личного подсобного хозяйства, для ведения личного подсобного хозяйства		
Статус записи об объекте недвижимости:	Сведения об объекте недвижимости имеют статус "актуальные"		
Особые отметки:	данные отсутствуют		
Получатель выписки:	Кириллов Марина Михайловна (представитель правообладателя); Правообладатель: Общество с ограниченной ответственностью Управляющая компания "Резерв Эколт Менеджмент" Д.У. Закрытым паевым инвестиционным фондом недвижимости "Сельскохозяйственный" под управлением Общество с ограниченной ответственностью Управляющая компания "Резерв Эколт Менеджмент", ИНН: 7718784153		

должность уполномоченного лица	подпись	инициалы, фамилия

М.П.

Раздел 2 Лист 2

Выписка из Единого государственного реестра недвижимости об основных характеристиках и зарегистрированных правах на объект недвижимости

Сведения о зарегистрированных правах

Земельный участок			
вид объекта недвижимости			
Лист № 1 Раздела 2	Всего листов раздела 2: 2	Всего разделов: 3	Всего листов выписки: 4
15 сентября 2020г.			
Кадастровый номер:	50:14:0040110:934		

1	Правообладатель (правообладатели):	1.1	Закрытый паевой инвестиционный фонд недвижимости "Сельскохозяйственный" под управлением Обществом с ограниченной ответственностью Управляющая компания "Резерв Эколт Менеджмент"
2	Вид, номер и дата государственной регистрации права:	2.1	Общая долевая собственность 50:14:0040110:934-50/176/2020-1 15.09.2020 17:21:27
3	Документы основания:	3.1	Решение, № С/ДС-01/3, Выдан 10.09.2020 Соглашение о расторжении договора купли-продажи, Выдан 21.09.2017 Договор купли-продажи, Выдан 15.12.2015
4	Ограничение прав и обременение объекта недвижимости:		
	4.1 вид:	Ограничение (обременение)	
	дата государственной регистрации:	15.09.2020 17:21:27	
	номер государственной регистрации:	50:14:0040110:934-50/176/2020-2	
	срок, на который установлено ограничение прав и обременение объекта недвижимости:	данные отсутствуют	
	лицо, в пользу которого установлено ограничение прав и обременение объекта недвижимости:	Общество с ограниченной ответственностью Управляющая компания "Резерв Эколт Менеджмент", ИНН: 7718784153, ОГРН: 1097746714115	
	основание государственной регистрации:	Правила доверительного управления Закрытым паевым инвестиционным фондом "Сельскохозяйственный", Выдан 28.10.2011	

должность уполномоченного лица	подпись	инициалы, фамилия

М.П.

Лист 3

Земельный участок вид объекта недвижимости			
Лист № 2 Раздел 2	Всего листов раздела 2: 2	Всего разделов: 3	Всего листов выписки: 4
15 сентября 2020г.			
Кадастровый номер:	50:14:0141108:934		
3	Сведения о наличии решения об изъятии объекта недвижимости для государственных и муниципальных нужд	данные отсутствуют	
4	Сведения об осуществленных государственной регистрации сделки, сроке, ограничении права без необходимого в силу закона согласия третьего лица, органа	данные отсутствуют	

(должность уполномоченного должностного лица)	(подпись)	(инициалы, фамилия)

М.П.

Раздел 3 Лист 4

Выписка из Единого государственного реестра недвижимости об основных характеристиках и зарегистрированных правах на объект недвижимости

Описание местоположения земельного участка

Земельный участок вид объекта недвижимости			
Лист № 3 Раздел 3	Всего листов раздела 3: 1	Всего разделов: 3	Всего листов выписки: 4
15 сентября 2020г.			
Кадастровый номар:	50:14:0141108:934		

План (чертеж, схема) земельного участка

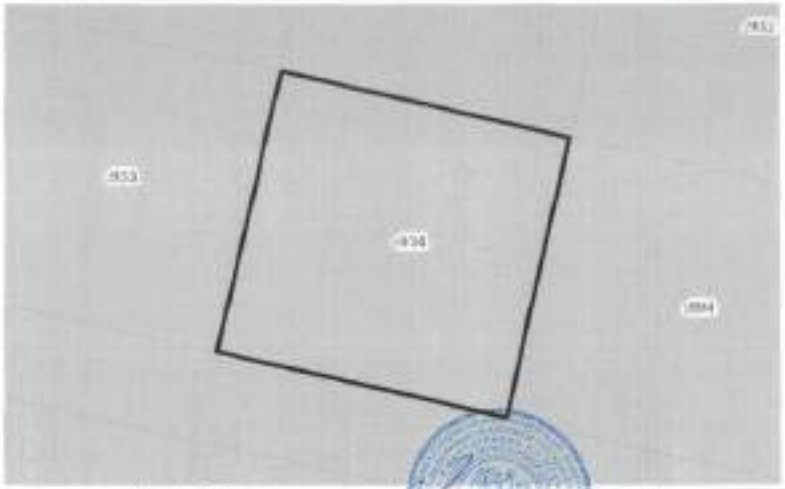

Масштаб 1:500	Условные обозначения:		
(должность уполномоченного должностного лица)	(подпись)	(инициалы, фамилия)	

М.П.

МИНИСТЕРСТВО
ЭКОНОМИЧЕСКОГО РАЗВИТИЯ
РОССИЙСКОЙ ФЕДЕРАЦИИ

ФЕДЕРАЛЬНАЯ СЛУЖБА
ГОСУДАРСТВЕННОЙ РЕГИСТРАЦИИ,
КАДАСТРА И КАРТОГРАФИИ
(РОСРЕЕСТР)

Чистопрудный бульвар, д. 6/19, стр. 1, Москва, 101000
тел. (495) 917-15-24, факс (495) 983-40-22
e-mail: rosreestr@rosreestr.ru, http://www.rosreestr.ru

16.01.2020 № 07-00174/20
на № б/н от 14.01.2020

Генеральному директору
ООО «Центр оценки инноваций»

Луценко Р.С.

ул. Ленинская, д. 2/6, кв. 33,
мкр. Юбилейный, г. Королёв,
Московская область, 141090

ВЫПИСКА
из единого государственного реестра саморегулируемых организаций оценщиков

Полное наименование некоммерческой организации	Некоммерческое партнерство «САМОРЕГУЛИРУЕМАЯ ОРГАНИЗАЦИЯ АССОЦИАЦИИ РОССИЙСКИХ МАГИСТРОВ ОЦЕНКИ»
Официальное сокращенное наименование некоммерческой организации	НП «АРМО»
Место нахождения некоммерческой организации	115280, г. Москва, ул. Ленинская Слобода, д. 19
Руководитель некоммерческой организации (единоличный исполнительный орган)	Генеральный директор – Петровская Елена Владимировна
Дата включения сведений о некоммерческой организации в единый государственный реестр саморегулируемых организации оценщиков	04.07.2007
Номер некоммерческой организации в едином государственном реестре саморегулируемых организаций оценщиков	0002

Начальник Управления по
контролю и надзору в сфере
саморегулируемых организаций М.Г. Соколова

Павлова Татьяна Владимировна
(495) 531-08-00 (13-16)
отпечатано в 10-и экземплярах
экз. № 1

НЕКОММЕРЧЕСКОЕ ПАРТНЕРСТВО
"САМОРЕГУЛИРУЕМАЯ ОРГАНИЗАЦИЯ АССОЦИАЦИИ
РОССИЙСКИХ МАГИСТРОВ ОЦЕНКИ"

Включена Федеральной регистрационной службой России в единый государственный реестр саморегулируемых организаций оценщиков 4 июня 2007 года за № 0002

СВИДЕТЕЛЬСТВО

о членстве в саморегулируемой организации оценщиков

15.11.2016 (Дата) № 3199-16 (Номер свидетельства)

Настоящим подтверждается, что

Чужмаков Игорь Александрович
(Ф.И.О. оценщика)

Паспорт Серия 46 01 № 051116 выдан ОТДЕЛОМ ВНУТРЕННИХ ДЕЛ ГОРОДА ЮБИЛЕЙНОГО МОСКОВСКОЙ ОБЛАСТИ 21.05.2002
(данные документа, удостоверяющего личность)

НОУ ВПО "Международная академия оценки и консалтинга" диплом о профессиональной переподготовке 772403000782 от 11.02.2016
(образовательное учреждение, серия, номер и дата выдачи документа о профессиональном образовании)

является членом Некоммерческого партнерства «САМОРЕГУЛИРУЕМАЯ ОРГАНИЗАЦИЯ АССОЦИАЦИИ РОССИЙСКИХ МАГИСТРОВ ОЦЕНКИ»

№ по реестру 2063 от "15" 11 2016 года

и на основании Федерального закона №135-ФЗ от 29.07.1998 г. «Об оценочной деятельности в Российской Федерации» имеет право осуществлять оценочную деятельность на территории Российской Федерации самостоятельно, занимаясь частной практикой, а также на основании трудового договора между оценщиком и юридическим лицом, которое соответствует требованиям установленным федеральным законодательством.

Исполнительный директор НП АРМО (Должность уполномоченного лица) Е.В. Петровская (Ф.И.О.)

Москва

КВАЛИФИКАЦИОННЫЙ АТТЕСТАТ В ОБЛАСТИ ОЦЕНОЧНОЙ ДЕЯТЕЛЬНОСТИ

№ 002435-1 «25» января 2018 г.

Настоящий квалификационный аттестат в области оценочной деятельности по направлению оценочной деятельности

«Оценка недвижимости»

выдан Чужмакову Игорю Александровичу

на основании решения федерального бюджетного учреждения «Федеральный ресурсный центр по организации подготовки управленческих кадров»

от «25» января 2018 г. № 43

Директор А.С. Буркин

Квалификационный аттестат выдается на три года и действует до «25» января 2021 г.


000563 - КА1

СТРАХОВАЯ АКЦИОНЕРНАЯ КОМПАНИЯ
ЭНЕРГОГАРАНТ

ПОЛИС N 190005 - 035 - 000183
ОБЯЗАТЕЛЬНОГО СТРАХОВАНИЯ ОТВЕТСТВЕННОСТИ ОЦЕНЩИКОВ

Страхователь: Чужмаков Игорь Александрович
Адрес: Московская обл., г. Королев, мкр. Юбилейный, ул. Героев Курсантов, д. 1А, кв. 110
Паспорт РФ 46 01 051116
Выдан (когда, кем): 21.05.2002 г., отделом внутренних дел города Юбилейного Московской области

Настоящий Полис заключен на основании *«Правил страхования ответственности оценщиков»*, утвержденных Приказом ПАО «САК «ЭНЕРГОГАРАНТ» № 64 от 11 марта 2019 г.

Дипломом о профессиональной переподготовке 772403000782 регистрационный номер 3442
Дата выдачи: 11.02.2016 г.
Выдан (кем): НОУ ВПО «МАОК» по дополнительной профессиональной программе «Оценка собственности: оценка стоимости предприятия (бизнеса)».

Объектом страхования по договору страхования ответственности оценщика при осуществлении оценочной деятельности являются имущественные интересы, связанные с риском ответственности оценщика по обязательствам, возникающим вследствие причинения ущерба заказчику, заключившему договор на проведение оценки, и (или) третьим лицам.

Страховым случаем является установленный вступившим в законную силу решением арбитражного суда или признанный страховщиком факт причинения ущерба заказчику и/или третьим лицам действиями (бездействием) оценщика в результате нарушения требований Закона, федеральных стандартов оценки, иных нормативных правовых актов Российской Федерации в области оценочной деятельности, стандартов и правил оценочной деятельности, установленных саморегулируемой организацией оценщиков, членом которой являлся оценщик на момент причинения ущерба.

Выгодоприобретатели: заказчик по договору проведения оценки и (или) третьи лица, которым нанесен ущерб при осуществлении страхователем оценочной деятельности.

Страховая сумма, руб.	Страховая премия, руб.
500 000 000,00	**78 470,00**

Настоящий Полис удостоверяет факт заключения договора ***N 190005-035-000183 от 06 декабря 2019 г.*** обязательного страхования ответственности оценщика.

Настоящий Полис действует с 01 января 2020 г. по 31 декабря 2020 г.

Неотъемлемой частью настоящего Полиса является:
Договор ***N 190005-035-000183 от 06 декабря 2019 г.*** обязательного страхования ответственности оценщика.

СТРАХОВЩИК:	**СТРАХОВАТЕЛЬ:**
Директор Департамента страхования ответственности и сельскохозяйственных рисков	
_____ /Юрьева Г.Р./	_____ /И.А.Чужмаков/
М.П.	
Полис оформил: Блинова О.М.	

Дата выдачи полиса: 06.12.2019 г.

СТРАХОВАЯ АКЦИОНЕРНАЯ КОМПАНИЯ
ЭНЕРГОГАРАНТ

ПОЛИС N 190005-035-000186
ОБЯЗАТЕЛЬНОГО СТРАХОВАНИЯ ОТВЕТСТВЕННОСТИ ЮРИДИЧЕСКОГО ЛИЦА, ЗАКЛЮЧИВШЕГО С ЗАКАЗЧИКОМ ДОГОВОР НА ПРОВЕДЕНИЕ ОЦЕНКИ

Страхователь: ООО «Центр оценки инвестиций»
Адрес: 141090, Московская обл., г. Королев, мкр. Юбилейный, ул. Ленинская, д. 12, помещение 019
ИНН 5054011713
р/с 40702810400500000184 в АКБ «РОССИЙСКИЙ КАПИТАЛ» (АО)
Адрес банка: М.О., г. Королев, микрорайон Болшево, ул. Пушкинская, д.13
к/с 30101810345250000266
БИК 044583266, ОКПО 73058527

Объектом страхования по договору обязательного страхования ответственности юридического лица, заключившего с заказчиком договор на проведение оценки, являются имущественные интересы, связанные с риском ответственности за нарушение договора на проведение оценки и за причинение вреда имуществу третьих лиц в результате нарушения Закона, федеральных стандартов оценки, иных нормативных правовых актов Российской Федерации в области оценочной деятельности, стандартов и правил оценочной деятельности.

Страховым случаем по договору обязательного страхования ответственности юридического лица, заключившего с заказчиком договор на проведение оценки, является установленный вступившим в законную силу решением арбитражного суда или признанный страховщиком факт причинения юридическим лицом, заключившим с заказчиком договор на проведение оценки, вреда заказчику в результате нарушения договора на проведение оценки или имуществу третьих лиц в результате нарушения Закона, федеральных стандартов оценки, иных нормативных правовых актов Российской Федерации в области оценочной деятельности, стандартов и правил оценочной деятельности.

Выгодоприобретатели: заказчик по договору на проведение оценки и/или третьи лица, которым причинен ущерб Страхователем при осуществлении последним оценочной деятельности.

Страховая сумма, руб.	Страховая премия, руб.
500 000 000,00	85 500,00

Настоящий Полис удостоверяет факт заключения договора ***N 190005-035-000186 от 06 декабря 2019 г.*** обязательного страхования ответственности юридического лица, заключившего с заказчиком договор на проведение оценки.

Настоящий Полис действует с 01 января 2020 г. по 31 декабря 2020 г.

Неотъемлемой частью настоящего Полиса является:
Договор ***N 190005-035-000186 от 06 декабря 2019 г.*** обязательного страхования ответственности юридического лица, заключившего с заказчиком договор на проведение оценки.

СТРАХОВЩИК:	СТРАХОВАТЕЛЬ:
ПАО «Страховая акционерная компания «ЭНЕРГОГАРАНТ»	ООО «Центр оценки инвестиций»
Директор Департамента страхования ответственности и сельскохозяйственных рисков	Генеральный директор
_____ /Г.Р.Юрьева/ М.П.	_____ /Р.С.Луценко/ М.П.

Полис оформила: Блохова О.И.

Дата выдачи полиса: 06.12.2019 г.

115035, Москва, Садовническая наб., 23 | +7 (495) 737-03-30 | energy@msk-garant.ru | energogarant.ru

В настоящем отчете пронумеровано, прошнуровано, скреплено печатью и подписью 261 (Двести шестьдесят одна) страница.

Генеральный директор
ООО «Центр оценки инвестиций»

Р.С. Луценко