Общество с ограниченной ответственностью
«ЦЕНТР ОЦЕНКИ ИНВЕСТИЦИЙ»

«УТВЕРЖДАЮ»
Генеральный директор
ООО «Центр оценки инвестиций»

Р.С. Луценко

ОТЧЕТ № РЭМ/21-160

от 02 сентября 2021 года

Оценка справедливой стоимости объектов недвижимости, входящих в состав активов Закрытого паевого инвестиционного фонда недвижимости «Сельскохозяйственный» под управлением Общества с ограниченной ответственностью Управляющая компания «Резерв Эссет Менеджмент»

Заказчик:	Общество с ограниченной ответственностью Управляющая компания «Резерв Эссет Менеджмент» Д.У. Закрытым паевым инвестиционным фондом недвижимости «Сельскохозяйственный» под управлением Общества с ограниченной ответственностью Управляющая компания «Резерв Эссет Менеджмент»
Исполнитель:	Общество с ограниченной ответственностью «Центр оценки инвестиций»
Цели и задачи оценки:	Определение справедливой стоимости объектов оценки
Дата проведения оценки:	02 сентября 2021 г.
Дата составления отчета:	02 сентября 2021 г.

г. Королёв МО, 2021 г.

СОДЕРЖАНИЕ ОТЧЕТА

Сопроводительное письмо……3
РАЗДЕЛ I. ОБЩИЕ СВЕДЕНИЯ……6
1.1. Задание на оценку ……6
1.2. Применяемые стандарты оценки……9
1.3. Принятые при проведении оценки объекта (объектов) оценки допущения……11
1.4. Сведения о заказчике оценки и об оценщике (оценщиках), подписавшем (подписавших) отчет об оценке ……12
1.6. Информация обо всех привлеченных к проведению оценки и подготовке отчета об оценке организациях и специалистах ……13
1.7. Основные факты и выводы ……13
1.8. Перечень документов, используемых при проведении оценки и устанавливающих количественные и качественные характеристики объекта (объектов) оценки……15
1.9. Анализ выполнения принципов использования информации при проведении оценки ……16
1.10. Методология определения справедливой стоимости ……16
РАЗДЕЛ II. ОПИСАНИЕ ОБЪЕКТА (ОБЪЕКТОВ) ОЦЕНКИ ……20
2.1. Общие положения……20
2.2. Описание имущественных прав, обременений, связанных с объектом (объектами) оценки……20
2.3. Описание количественных и качественных характеристик объекта (объектов) оценки ……23
2.4. Описание текущего использования объекта (объектов) оценки……36
2.5. Описание других факторов и характеристик, относящихся к объекту (объектам) оценки ……36
РАЗДЕЛ III. АНАЛИЗ РЫНКА ОБЪЕКТА (ОБЪЕКТОВ) ОЦЕНКИ……37
3.1. Общие положения……37
3.2. Анализ рынка недвижимости……37
3.2.1. Анализ влияния общей политической и социально-экономической обстановки на рынок ..37
3.2.2. Определение сегмента рынка, к которому принадлежат оцениваемые объекты……57
3.2.3. Анализ фактических данных о ценах предложений……60
3.2.4. Анализ основных факторов, влияющих на спрос, предложение и цены……66
3.2.5. Основные выводы относительно рынка недвижимости ……89
РАЗДЕЛ IV. АНАЛИЗ НАИБОЛЕЕ ЭФФЕКТИВНОГО ИСПОЛЬЗОВАНИЯ ……90
4.1. Анализ наиболее эффективного использования земельных участков как незастроенных……90
РАЗДЕЛ V. МЕТОДОЛОГИЯ ОЦЕНКИ ……92
5.1. Общие положения……92
5.2. Общие понятия оценки ……92
5.3. Общее описание методов оценки земельных участков ……92
5.4. Выбор подходов и методов оценки……99
РАЗДЕЛ VI. ОПИСАНИЕ ПРОЦЕССА ОЦЕНКИ ОБЪЕКТА (ОБЪЕКТОВ) ОЦЕНКИ……101
6.1. Расчет стоимости объекта (объектов) оценки сравнительным (рыночным) подходом ……101
6.1.1 Общие положения ……101
6.1.2 Расчет стоимости объекта (объектов) оценки методом корректировок ……101
6.2. Расчет стоимости объекта (объектов) оценки доходным подходом ……119
6.3. Согласование результатов оценки ……119
РАЗДЕЛ VII. ВЫВОДЫ……121
РАЗДЕЛ VIII. ПЕРЕЧЕНЬ ЛИТЕРАТУРЫ И ИНЫХ ИСТОЧНИКОВ ДАННЫХ……122
ПРИЛОЖЕНИЕ 1……123
ПРИЛОЖЕНИЕ 2……208

Генеральному директору
Общества с ограниченной ответственностью
Управляющая компания «Резерв Эссет Менеджмент»
Д.У. Закрытым паевым инвестиционным фондом недвижимости
«Сельскохозяйственный» под управлением
Общества с ограниченной ответственностью
Управляющая компания «Резерв Эссет Менеджмент»
господину Марусяку Р.Д.

«02» сентября 2021 г.

Уважаемый Роман Дмитриевич!

В соответствии с Дополнительным соглашением № 160 к Договору № УКЭ-11/02 о долгосрочном сотрудничестве и оказании услуг по оценке от 25 октября 2011 г. специалистами ООО «Центр оценки инвестиций» проведена оценка справедливой стоимости объектов недвижимости, входящих в состав активов Закрытого паевого инвестиционного фонда недвижимости «Сельскохозяйственный» под управлением Общества с ограниченной ответственностью Управляющая компания «Резерв Эссет Менеджмент», в составе:

- земельный участок, категория земель: земли населенных пунктов, разрешенное использование: для личного подсобного хозяйства, для ведения личного подсобного хозяйства, площадь: 2 200 +/- 133 кв. м, адрес (местоположение): Российская Федерация, Московская область, р-н Щелковский, Севернее п. Краснознаменский, южнее р. Клязьма, на поле № 21, кадастровый номер: 50:14:0040108:893 (ДОЛЯ В ПРАВЕ - 1/1);
- земельный участок, категория земель: земли населенных пунктов, разрешенное использование: для личного подсобного хозяйства, для ведения личного подсобного хозяйства, площадь: 500 +/- 63 кв. м, адрес (местоположение): Российская Федерация, Московская область, р-н Щелковский, Севернее п. Краснознаменский, южнее р. Клязьма, на поле № 21, кадастровый номер: 50:14:0040108:894 (ДОЛЯ В ПРАВЕ - 1/1);
- земельный участок, категория земель: земли населенных пунктов, разрешенное использование: для личного подсобного хозяйства, для ведения личного подсобного хозяйства, площадь: 500 +/- 63 кв. м, адрес (местоположение): Российская Федерация, Московская область, р-н Щелковский, Севернее п. Краснознаменский, южнее р. Клязьма, на поле № 21, кадастровый номер: 50:14:0040108:896 (ДОЛЯ В ПРАВЕ - 1/1);
- земельный участок, категория земель: земли населенных пунктов, разрешенное использование: для личного подсобного хозяйства, для ведения личного подсобного хозяйства, площадь: 500 +/- 63 кв. м, адрес (местоположение): Российская Федерация, Московская область, р-н Щелковский, Севернее п. Краснознаменский, южнее р. Клязьма, на поле № 21, кадастровый номер: 50:14:0040108:897 (ДОЛЯ В ПРАВЕ - 1/1);
- земельный участок, категория земель: земли населенных пунктов, разрешенное использование: для личного подсобного хозяйства, для ведения личного подсобного хозяйства, площадь: 500 +/- 63 кв. м, адрес (местоположение): Российская Федерация, Московская область, р-н Щелковский, Севернее п. Краснознаменский, южнее р. Клязьма, на поле № 21, кадастровый номер: 50:14:0040108:899 (ДОЛЯ В ПРАВЕ - 1/1);
- земельный участок, категория земель: земли населенных пунктов, разрешенное использование: для личного подсобного хозяйства, для ведения личного подсобного хозяйства, площадь: 500 +/- 63 кв. м, адрес (местоположение): Российская Федерация, Московская область, р-н Щелковский, Севернее п. Краснознаменский, южнее р. Клязьма, на поле № 21, кадастровый номер: 50:14:0040108:900 (ДОЛЯ В ПРАВЕ - 1/1);
- земельный участок, категория земель: земли населенных пунктов, разрешенное использование: для личного подсобного хозяйства, для ведения личного подсобного хозяйства, площадь: 500 +/- 63 кв. м, адрес (местоположение): Российская Федерация, Московская область, р-н Щелковский, Севернее п. Краснознаменский, южнее р. Клязьма, на поле № 21, кадастровый номер: 50:14:0040108:909 (ДОЛЯ В ПРАВЕ - 1/1);
- земельный участок, категория земель: земли населенных пунктов, разрешенное использование: для личного подсобного хозяйства, для ведения личного подсобного хозяйства, площадь: 500 +/- 63 кв. м, адрес (местоположение): Российская Федерация, Московская область, р-н Щелковский, Севернее п. Краснознаменский, южнее р. Клязьма, на поле № 21, кадастровый номер: 50:14:0040108:910 (ДОЛЯ В ПРАВЕ - 1/1);
- земельный участок, категория земель: земли населенных пунктов, разрешенное использование: для личного подсобного хозяйства, для ведения личного подсобного хозяйства, площадь: 500 +/- 63 кв. м, адрес (местоположение): Российская Федерация, Московская область, р-н Щелковский, Севернее п. Краснознаменский, южнее р. Клязьма, на поле № 21, кадастровый номер: 50:14:0040108:911 (ДОЛЯ В ПРАВЕ - 1/1);

- земельный участок, категория земель: земли населенных пунктов, разрешенное использование: для личного подсобного хозяйства, для ведения личного подсобного хозяйства, площадь: 500 +/- 63 кв. м, адрес (местоположение): Российская Федерация, Московская область, р-н Щелковский, Севернее п. Краснознаменский, южнее р. Клязьма, на поле № 21, кадастровый номер: 50:14:0040108:912 (ДОЛЯ В ПРАВЕ - 1/1);
- земельный участок, категория земель: земли населенных пунктов, разрешенное использование: для личного подсобного хозяйства, для ведения личного подсобного хозяйства, площадь: 500 +/- 63 кв. м, адрес (местоположение): Российская Федерация, Московская область, р-н Щелковский, Севернее п. Краснознаменский, южнее р. Клязьма, на поле № 21, кадастровый номер: 50:14:0040108:913 (ДОЛЯ В ПРАВЕ - 1/1);
- земельный участок, категория земель: земли населенных пунктов, разрешенное использование: для личного подсобного хозяйства, для ведения личного подсобного хозяйства, площадь: 1 071 +/- 93 кв. м, адрес (местоположение): Российская Федерация, Московская область, р-н Щелковский, Севернее п. Краснознаменский, южнее р. Клязьма, на поле № 21, кадастровый номер: 50:14:0040108:914 (ДОЛЯ В ПРАВЕ - 1/1);
- земельный участок, категория земель: земли населенных пунктов, разрешенное использование: для личного подсобного хозяйства, для ведения личного подсобного хозяйства, площадь: 500 +/- 63 кв. м, адрес (местоположение): Российская Федерация, Московская область, р-н Щелковский, Севернее п. Краснознаменский, южнее р. Клязьма, на поле № 21, кадастровый номер: 50:14:0040108:922 (ДОЛЯ В ПРАВЕ - 1/1);
- земельный участок, категория земель: земли населенных пунктов, разрешенное использование: для личного подсобного хозяйства, для ведения личного подсобного хозяйства, площадь: 500 +/- 63 кв. м, адрес (местоположение): Российская Федерация, Московская область, р-н Щелковский, Севернее п. Краснознаменский, южнее р. Клязьма, на поле № 21, кадастровый номер: 50:14:0040108:924 (ДОЛЯ В ПРАВЕ - 1/1);
- земельный участок, категория земель: земли населенных пунктов, разрешенное использование: для личного подсобного хозяйства, для ведения личного подсобного хозяйства, площадь: 4 459 +/- 189 кв. м, адрес (местоположение): Российская Федерация, Московская область, р-н Щелковский, Севернее п. Краснознаменский, южнее р. Клязьма, на поле № 21, кадастровый номер: 50:14:0040108:927 (ДОЛЯ В ПРАВЕ - 1/1);
- земельный участок, категория земель: земли населенных пунктов, разрешенное использование: для личного подсобного хозяйства, для ведения личного подсобного хозяйства, площадь: 737 +/- 77 кв. м, адрес (местоположение): Российская Федерация, Московская область, р-н Щелковский, Севернее п. Краснознаменский, южнее р. Клязьма, на поле № 21, кадастровый номер: 50:14:0040108:928 (ДОЛЯ В ПРАВЕ - 1/1);
- земельный участок, категория земель: земли населенных пунктов, разрешенное использование: для личного подсобного хозяйства, для ведения личного подсобного хозяйства, площадь: 745 +/- 77 кв. м, адрес (местоположение): Российская Федерация, Московская область, р-н Щелковский, Севернее п. Краснознаменский, южнее р. Клязьма, на поле № 21, кадастровый номер: 50:14:0040108:929 (ДОЛЯ В ПРАВЕ - 1/1);
- земельный участок, категория земель: земли населенных пунктов, разрешенное использование: для личного подсобного хозяйства, для ведения личного подсобного хозяйства, площадь: 500 +/- 63 кв. м, адрес (местоположение): Российская Федерация, Московская область, р-н Щелковский, Севернее п. Краснознаменский, южнее р. Клязьма, на поле № 21, кадастровый номер: 50:14:0040108:934 (ДОЛЯ В ПРАВЕ - 1/1).

Оценка проведена по состоянию на 02 сентября 2021 г.

ООО «Центр оценки инвестиций» отвечает требованиям Федерального закона «Об оценочной деятельности в Российской Федерации».

Сотрудник, проводивший оценку, является действительным членом саморегулируемой организации оценщиков в соответствии с требованиями действующего законодательства, и отвечает требованиям, предъявляемым к оценщикам пунктом 1.7. Указания Банка России от 25 августа 2015 года № 3758-У.

Гражданская ответственность оценщика и юридического лица, с которым оценщик заключил трудовой договор, застрахована ПАО «САК «ЭНЕРГОГАРАНТ».

Анализ исходной информации, рыночных данных необходимых для оценки, а также соответствующие расчеты представлены в разделах настоящего Отчета, отдельные части которого не могут трактоваться раздельно, а только в связи с полным его текстом, с учетом всех принятых допущений и ограничений.

Указанный Отчет выполнен в соответствии с Федеральным законом «Об оценочной деятельности в Российской Федерации» №135-ФЗ от 29.07.1998 г. (с изменениями и дополнениями), Федеральными

стандартами оценки (далее – ФСО), введенными в действие Приказами Министерства экономического развития Российской Федерации (Минэкономразвития России) № 297, 298, 299, 611 (ФСО №1, ФСО №2, ФСО №3, ФСО №7), Международным стандартом финансовой отчетности (IFRS) 13 «Оценка справедливой стоимости».

Результаты оценки могут быть использованы для целей, предусмотренных ст. 37 Федерального закона «Об инвестиционных фондах» от 29.11.2001 г. № 156-ФЗ, Правилами доверительного управления Фондом и иными нормативными актами в сфере финансовых рынков. Для указанных целей результаты оценки могут быть использованы в течение шести месяцев с даты оценки.

В результате проведенных исследований и расчетов установлено следующее:

Итоговая величина справедливой стоимости объектов недвижимости, входящих в состав активов Закрытого паевого инвестиционного фонда недвижимости «Сельскохозяйственный» под управлением Общества с ограниченной ответственностью Управляющая компания «Резерв Эссет Менеджмент», по состоянию на дату оценки, с учетом принятых допущений и округлений, составляет:

21 343 000
(Двадцать один миллион триста сорок три тысячи)
рублей,

в том числе:

№ п/п	Кадастровый (или условный) номер	Общая площадь, кв. м	Итоговая стоимость, руб.
1	50:14:0040108:893	2 200 +/- 133	3 817 000
2	50:14:0040108:894	500 +/- 63	925 000
3	50:14:0040108:896	500 +/- 63	925 000
4	50:14:0040108:897	500 +/- 63	925 000
5	50:14:0040108:899	500 +/- 63	925 000
6	50:14:0040108:900	500 +/- 63	925 000
7	50:14:0040108:909	500 +/- 63	925 000
8	50:14:0040108:910	500 +/- 63	925 000
9	50:14:0040108:911	500 +/- 63	925 000
10	50:14:0040108:912	500 +/- 63	925 000
11	50:14:0040108:913	500 +/- 63	925 000
12	50:14:0040108:914	1 071 +/- 93	1 956 000
13	50:14:0040108:922	500 +/- 63	925 000
14	50:14:0040108:924	500 +/- 63	925 000
15	50:14:0040108:927	4 459 +/- 189	1 824 000
16	50:14:0040108:928	737 +/- 77	1 363 000
17	50:14:0040108:929	745 +/- 77	358 000
18	50:14:0040108:934	500 +/- 63	925 000

Примечание: стоимость объектов оценки указана без учета налогов, которые могут быть исчислены на дату оценки (в соответствии с п. 1.4. Указания Банка России № 3758-У от 25 августа 2015 года).

Генеральный директор
ООО «Центр оценки инвестиций»

Р.С. Луценко

РАЗДЕЛ I. ОБЩИЕ СВЕДЕНИЯ

1.1. Задание на оценку

Представленное ниже задание на оценку идентично заданию на оценку, которое является Приложением №1 к Дополнительному соглашению № 160 к Договору № УКЭ-11/02 о долгосрочном сотрудничестве и оказании услуг по оценке от 25 октября 2011 г.

1. Объекты оценки (точное описание, состав объектов оценки с указанием сведений, достаточных для идентификации каждой из их частей (при наличии)):

Объекты недвижимости, входящие в состав активов Закрытого паевого инвестиционного фонда недвижимости «Сельскохозяйственный» под управлением Общества с ограниченной ответственностью Управляющая компания «Резерв Эссет Менеджмент».

Состав оцениваемых объектов недвижимости представлен в табл. 1.

Таблица 1.

Состав оцениваемых объектов недвижимости

№ п/п	Наименование объекта	Балансовая стоимость на дату оценки, руб.
1	Земельный участок, категория земель: земли населенных пунктов, разрешенное использование: для личного подсобного хозяйства, для ведения личного подсобного хозяйства, площадь: 2 200 +/- 133 кв. м, адрес (местоположение): Российская Федерация, Московская область, р-н Щелковский, Севернее п. Краснознаменский, южнее р. Клязьма, на поле № 21, кадастровый номер: 50:14:0040108:893 (ДОЛЯ В ПРАВЕ - 1/1)	не определена
2	Земельный участок, категория земель: земли населенных пунктов, разрешенное использование: для личного подсобного хозяйства, для ведения личного подсобного хозяйства, площадь: 500 +/- 63 кв. м, адрес (местоположение): Российская Федерация, Московская область, р-н Щелковский, Севернее п. Краснознаменский, южнее р. Клязьма, на поле № 21, кадастровый номер: 50:14:0040108:894 (ДОЛЯ В ПРАВЕ - 1/1)	не определена
3	Земельный участок, категория земель: земли населенных пунктов, разрешенное использование: для личного подсобного хозяйства, для ведения личного подсобного хозяйства, площадь: 500 +/- 63 кв. м, адрес (местоположение): Российская Федерация, Московская область, р-н Щелковский, Севернее п. Краснознаменский, южнее р. Клязьма, на поле № 21, кадастровый номер: 50:14:0040108:896 (ДОЛЯ В ПРАВЕ - 1/1)	не определена
4	Земельный участок, категория земель: земли населенных пунктов, разрешенное использование: для личного подсобного хозяйства, для ведения личного подсобного хозяйства, площадь: 500 +/- 63 кв. м, адрес (местоположение): Российская Федерация, Московская область, р-н Щелковский, Севернее п. Краснознаменский, южнее р. Клязьма, на поле № 21, кадастровый номер: 50:14:0040108:897 (ДОЛЯ В ПРАВЕ - 1/1)	не определена
5	Земельный участок, категория земель: земли населенных пунктов, разрешенное использование: для личного подсобного хозяйства, для ведения личного подсобного хозяйства, площадь: 500 +/- 63 кв. м, адрес (местоположение): Российская Федерация, Московская область, р-н Щелковский, Севернее п. Краснознаменский, южнее р. Клязьма, на поле № 21, кадастровый номер: 50:14:0040108:899 (ДОЛЯ В ПРАВЕ - 1/1)	не определена
6	Земельный участок, категория земель: земли населенных пунктов, разрешенное использование: для личного подсобного хозяйства, для ведения личного подсобного хозяйства, площадь: 500 +/- 63 кв. м, адрес (местоположение): Российская Федерация, Московская область, р-н Щелковский, Севернее п. Краснознаменский, южнее р. Клязьма, на поле № 21, кадастровый номер: 50:14:0040108:900 (ДОЛЯ В ПРАВЕ - 1/1)	не определена
7	Земельный участок, категория земель: земли населенных пунктов, разрешенное использование: для личного подсобного хозяйства, для ведения личного подсобного хозяйства, площадь: 500 +/- 63 кв. м, адрес (местоположение): Российская Федерация, Московская область, р-н Щелковский, Севернее п. Краснознаменский, южнее р. Клязьма, на поле № 21, кадастровый номер: 50:14:0040108:909 (ДОЛЯ В ПРАВЕ - 1/1)	не определена
8	Земельный участок, категория земель: земли населенных пунктов, разрешенное использование: для личного подсобного хозяйства, для ведения личного подсобного хозяйства, площадь: 500 +/- 63 кв. м, адрес (местоположение): Российская Федерация, Московская область, р-н Щелковский, Севернее п. Краснознаменский, южнее р. Клязьма, на поле № 21, кадастровый номер: 50:14:0040108:910 (ДОЛЯ В ПРАВЕ - 1/1)	не определена
9	Земельный участок, категория земель: земли населенных пунктов, разрешенное использование: для личного подсобного хозяйства, для ведения личного подсобного хозяйства, площадь: 500 +/- 63 кв. м, адрес (местоположение): Российская Федерация, Московская область, р-н Щелковский, Севернее п. Краснознаменский, южнее р. Клязьма, на поле № 21, кадастровый номер: 50:14:0040108:911 (ДОЛЯ В ПРАВЕ - 1/1)	не определена
10	Земельный участок, категория земель: земли населенных пунктов, разрешенное использование: для личного подсобного хозяйства, для ведения личного подсобного хозяйства, площадь: 500 +/- 63 кв. м, адрес (местоположение): Российская Федерация, Московская область, р-н Щелковский, Севернее п. Краснознаменский, южнее р. Клязьма, на поле № 21, кадастровый номер: 50:14:0040108:912 (ДОЛЯ В ПРАВЕ - 1/1)	не определена

№ п/п	Наименование объекта	Балансовая стоимость на дату оценки, руб.
11	Земельный участок, категория земель: земли населенных пунктов, разрешенное использование: для личного подсобного хозяйства, для ведения личного подсобного хозяйства, площадь: 500 +/- 63 кв. м, адрес (местоположение): Российская Федерация, Московская область, р-н Щелковский, Севернее п. Краснознаменский, южнее р. Клязьма, на поле № 21, кадастровый номер: 50:14:0040108:913 (ДОЛЯ В ПРАВЕ - 1/1)	не определена
12	Земельный участок, категория земель: земли населенных пунктов, разрешенное использование: для личного подсобного хозяйства, для ведения личного подсобного хозяйства, площадь: 1 071 +/- 93 кв. м, адрес (местоположение): Российская Федерация, Московская область, р-н Щелковский, Севернее п. Краснознаменский, южнее р. Клязьма, на поле № 21, кадастровый номер: 50:14:0040108:914 (ДОЛЯ В ПРАВЕ - 1/1)	не определена
13	Земельный участок, категория земель: земли населенных пунктов, разрешенное использование: для личного подсобного хозяйства, для ведения личного подсобного хозяйства, площадь: 500 +/- 63 кв. м, адрес (местоположение): Российская Федерация, Московская область, р-н Щелковский, Севернее п. Краснознаменский, южнее р. Клязьма, на поле № 21, кадастровый номер: 50:14:0040108:922 (ДОЛЯ В ПРАВЕ - 1/1)	не определена
14	Земельный участок, категория земель: земли населенных пунктов, разрешенное использование: для личного подсобного хозяйства, для ведения личного подсобного хозяйства, площадь: 500 +/- 63 кв. м, адрес (местоположение): Российская Федерация, Московская область, р-н Щелковский, Севернее п. Краснознаменский, южнее р. Клязьма, на поле № 21, кадастровый номер: 50:14:0040108:924 (ДОЛЯ В ПРАВЕ - 1/1)	не определена
15	Земельный участок, категория земель: земли населенных пунктов, разрешенное использование: для личного подсобного хозяйства, для ведения личного подсобного хозяйства, площадь: 4 459 +/- 189 кв. м, адрес (местоположение): Российская Федерация, Московская область, р-н Щелковский, Севернее п. Краснознаменский, южнее р. Клязьма, на поле № 21, кадастровый номер: 50:14:0040108:927 (ДОЛЯ В ПРАВЕ - 1/1)	не определена
16	Земельный участок, категория земель: земли населенных пунктов, разрешенное использование: для личного подсобного хозяйства, для ведения личного подсобного хозяйства, площадь: 737 +/- 77 кв. м, адрес (местоположение): Российская Федерация, Московская область, р-н Щелковский, Севернее п. Краснознаменский, южнее р. Клязьма, на поле № 21, кадастровый номер: 50:14:0040108:928 (ДОЛЯ В ПРАВЕ - 1/1)	не определена
17	Земельный участок, категория земель: земли населенных пунктов, разрешенное использование: для личного подсобного хозяйства, для ведения личного подсобного хозяйства, площадь: 745 +/- 77 кв. м, адрес (местоположение): Российская Федерация, Московская область, р-н Щелковский, Севернее п. Краснознаменский, южнее р. Клязьма, на поле № 21, кадастровый номер: 50:14:0040108:929 (ДОЛЯ В ПРАВЕ - 1/1)	не определена
18	Земельный участок, категория земель: земли населенных пунктов, разрешенное использование: для личного подсобного хозяйства, для ведения личного подсобного хозяйства, площадь: 500 +/- 63 кв. м, адрес (местоположение): Российская Федерация, Московская область, р-н Щелковский, Севернее п. Краснознаменский, южнее р. Клязьма, на поле № 21, кадастровый номер: 50:14:0040108:934 (ДОЛЯ В ПРАВЕ - 1/1)	не определена

Отдельных частей объекты оценки не имеют.

2. Характеристики объектов оценки и их составных частей (или ссылка на доступные для оценщиков документы, содержащие такие характеристики).

Характеристики объектов оценки указаны в следующих доступных для оценщика документах:

- копиях Выписок из Единого государственного реестра недвижимости об основных характеристиках и зарегистрированных правах на объект недвижимости;
- прочих документах и справочных материалах (или их копиях), полученных от Заказчика.

3. Имущественные права на объекты оценки. Право общей долевой собственности владельцев инвестиционных паев Закрытого паевого инвестиционного фонда недвижимости «Сельскохозяйственный» под управлением Общества с ограниченной ответственностью Управляющая компания «Резерв Эссет Менеджмент».

4. Права, учитываемые при оценке объектов оценки. При оценке объектов оценки учитывается право собственности на объекты оценки, скидки на фактическое право общей долевой собственности и доверительное управление не вводятся. Объекты считаются свободными от ограничений (обременений) указанных прав, а именно свободными от обременений в виде залога, ипотеки и договоров аренды.

5. Цель оценки. Определение стоимости объектов оценки.

6. Вид определяемой стоимости. Справедливая стоимость в соответствии с Международным стандартом финансовой отчетности (IFRS) 13 «Оценка справедливой стоимости». Стоимость определяется без учета налогов, которые могут быть исчислены на дату оценки.

7. Требование к составлению отчета об оценке. Отчет об оценке должен быть составлен оценщиком, в отношении которого со стороны саморегулируемых организаций оценщиков не применялись в течение двух лет в количестве двух и более раз меры дисциплинарного воздействия,

не имеется неснятых или непогашенных мер дисциплинарного воздействия, предусмотренных Федеральным законом «Об оценочной деятельности в Российской Федерации», а также внутренними документами саморегулируемых организаций оценщиков, и стаж осуществления оценочной деятельности которого составляет не менее трех лет на дату оценки.

8. Предполагаемое использование результатов оценки. Результатом оценки является итоговая величина справедливой стоимости объектов оценки. Результаты оценки могут быть использованы для целей, предусмотренных ст. 37 Федерального закона «Об инвестиционных фондах» от 29.11.2001 г. № 156-ФЗ, Правилами доверительного управления Фондом и иными нормативными актами в сфере финансовых рынков. Для указанных целей результаты оценки могут быть использованы в течение шести месяцев с даты оценки.

9. Дата оценки. Оценка по состоянию на ***02 сентября 2021 г.***

10. Срок проведения оценки. Не позднее ***02 сентября 2021г.***

11. Допущения, на которых должна основываться оценка:

- отчет об оценке достоверен лишь в полном объеме и лишь в указанных в нем целях, отдельные части отчета не могут являться самостоятельными документами;
- оценщик не проводит юридическую экспертизу прав на оцениваемые объекты. Оцениваемые права собственности рассматриваются свободными от каких-либо претензий или ограничений, кроме ограничений, оговоренных в Отчете;
- оценщик предполагает отсутствие каких-либо скрытых фактов, влияющих на результат оценки; оценщик не несет ответственности ни за наличие таких скрытых фактов, ни за необходимость выявления таковых;
- исходные данные (информация, показатели, характеристики и т.д.), использованные оценщиком при подготовке отчета и содержащиеся в отчете, были получены из надежных источников, которые, по мнению оценщика, являются достоверными. Тем не менее, оценщик не предоставляет гарантии или иные формы подтверждения их полной достоверности. Все использованные оценщиком в отчете данные, снабженные ссылками на источники информации, не могут рассматриваться как его собственные утверждения;
- оценщик не принимает на себя никакой ответственности за изменение факторов (технических, физических и др. показателей), которые могут быть выявлены в отношении объектов оценки после предоставления информации Заказчиком, на основе которой проводилась оценка;
- Заказчик гарантирует, что любая информация, суждения, аналитические разработки оценщика и другие материалы отчета будут использованы им исключительно в соответствии с предполагаемым использованием результата оценки;
- все прогнозы, сделанные в Отчете, базируются на существующей рыночной ситуации на дату оценки. Однако эти предположения могут измениться с течением времени. Оценщик не несет ответственности за изменения социальных, экономических, юридических, физических, природных и иных факторов, а также изменения местного или федерального законодательства, которые могут произойти после даты оценки и повлиять на рыночные факторы, и, таким образом, на стоимость объектов оценки;
- мнение оценщика относительно стоимости объектов оценки действительно только на дату определения стоимости объектов оценки. Оценщик не принимает на себя никакой ответственности за изменение политических, экономических, юридических и иных факторов, которые могут возникнуть после этой даты и повлиять на рыночную ситуацию, и, как следствие, на стоимость объектов;
- ни Заказчик, ни Оценщик, ни оценщик не могут использовать Отчет иначе, чем это предусмотрено Договором о долгосрочном сотрудничестве и оказании услуг по оценке;
- Отчет об оценке содержит профессиональное мнение оценщика относительно стоимости объектов и не является гарантией того, что объекты будут проданы на свободном рынке по цене, равной стоимости объектов, указанной в данном Отчете;
- будущее сопровождение проведенной оценки, в том числе дача показаний и явка в суд, не требуется от оценщика, если предварительные договоренности по данному вопросу не были достигнуты заранее в письменной форме;
- Заказчик принимает на себя обязательство заранее освободить Оценщика и оценщика от всякого рода расходов и материальной ответственности, происходящих из иска третьих лиц, вследствие легального использования Отчета об оценке, кроме случаев, когда окончательным судебным порядком определено, что возникшие убытки, потери и задолженности явились следствием мошенничества, халатности или умышленно неправомочных действий со стороны Оценщика или оценщика в процессе оказания услуг по проведению оценки и/или подготовке Отчета об оценке;

- От оценщика не требуется давать показания или появляться в суде или других уполномоченных органах, вследствие проведения оценки объектов оценки, иначе как по официальному вызову суда или других уполномоченных органов;
- все расчеты в рамках Отчета проводятся с использованием встроенных средств программы Excel из пакета Microsoft Office. Результаты расчетов приведены в удобной для восприятия форме;
- результат оценки указывается в Отчете об оценке в виде единой цифры для каждого объекта, без указания возможных границ интервала стоимости.

1.2. Применяемые стандарты оценки

Перечень Федеральных стандартов оценки, регламентирующих оценочную деятельность в РФ.

Согласно статьи 15 Федерального закона об оценочной деятельности №135-ФЗ от 29.07.1998 г. Оценщик обязан соблюдать требования Федерального закона об оценочной деятельности, федеральных стандартов оценки, иных нормативных правовых актов Российской Федерации в области оценочной деятельности, а также требования стандартов и правил оценочной деятельности, утвержденных саморегулируемой организацией оценщиков, членом которой он является.

По состоянию на дату оценки введены в действие следующие Федеральные стандарты оценки:

1. Федеральный стандарт оценки «Общие понятия оценки, подходы и требования к проведению оценки (ФСО № 1)», утвержденный Приказом Министерства экономического развития Российской Федерации (Минэкономразвития России) № 297 от 20 мая 2015 г. «Об утверждении Федерального стандарта оценки «Общие понятия оценки, подходы и требования к проведению оценки (ФСО № 1)».

2. Федеральный стандарт оценки «Цель оценки и виды стоимости (ФСО № 2)», утвержденный Приказом Министерства экономического развития Российской Федерации (Минэкономразвития России) № 298 от 20 мая 2015 г. «Об утверждении Федерального стандарта оценки «Цель оценки и виды стоимости (ФСО № 2)».

3. Федеральный стандарт оценки «Требования к отчету об оценке (ФСО № 3)», утвержденный Приказом Министерства экономического развития Российской Федерации (Минэкономразвития России) № 299 от 20 мая 2015 г. «Об утверждении Федерального стандарта оценки «Требования к отчету об оценке (ФСО № 3)».

4. Федеральный стандарт оценки «Определение кадастровой стоимости (ФСО № 4)», утвержденный Приказом Министерства экономического развития Российской Федерации (Минэкономразвития России) № 508 от 22 октября 2010 г., с изменениями утвержденными Приказом Министерства экономического развития Российской Федерации (Минэкономразвития России) № 388 от 22 июня 2015 г. «О внесении изменений в Федеральный стандарт оценки «Определение кадастровой стоимости (ФСО № 4)».

5. Федеральный стандарт оценки «Виды экспертизы, порядок ее проведения, требования к экспертному заключению и порядку его утверждения (ФСО № 5)», утвержденный Приказом Министерства экономического развития Российской Федерации (Минэкономразвития России) № 328 от 04 июля 2011 г. «Об утверждении федерального стандарта оценки «Виды экспертизы, порядок ее проведения, требования к экспертному заключению и порядку его утверждения (ФСО № 5)».

6. Федеральный стандарт оценки «Оценка недвижимости (ФСО № 7)», утвержденный Приказом Министерства экономического развития Российской Федерации (Минэкономразвития России) № 611 от 25 сентября 2014 г. «Об утверждении Федерального стандарта оценки «Оценка недвижимости (ФСО № 7)».

7. Федеральный стандарт оценки «Оценка бизнеса (ФСО № 8)», утвержденный Приказом Министерства экономического развития Российской Федерации (Минэкономразвития России) № 326 от 01 июня 2015 г. «Об утверждении Федерального стандарта оценки «Оценка бизнеса (ФСО № 8)».

8. Федеральный стандарт оценки «Оценка для целей залога (ФСО № 9)», утвержденный Приказом Министерства экономического развития Российской Федерации (Минэкономразвития России) № 327 от 01 июня 2015 г. «Об утверждении Федерального стандарта оценки «Оценка для целей залога (ФСО № 9)».

9. Федеральный стандарт оценки «Оценка стоимости машин и оборудования (ФСО № 10)», утвержденный Приказом Министерства экономического развития Российской Федерации (Минэкономразвития России) № 328 от 01 июня 2015 г. «Об утверждении Федерального стандарта оценки «Оценка стоимости машин и оборудования (ФСО № 10)».

10. Федеральный стандарт оценки «Оценка нематериальных активов и интеллектуальной собственности (ФСО № 11)», утвержденный Приказом Министерства экономического развития Российской Федерации (Минэкономразвития России) № 385 от 22 июня 2015 г. «Об утверждении

Федерального стандарта оценки «Оценка нематериальных активов и интеллектуальной собственности (ФСО № 11)».

11. Федеральный стандарт оценки «Определение ликвидационной стоимости (ФСО № 12)», утвержденный Приказом Министерства экономического развития Российской Федерации (Минэкономразвития России) № 721 от 17 ноября 2016 г. «Об утверждении Федерального стандарта оценки «Определение ликвидационной стоимости (ФСО № 12)».

12. Федеральный стандарт оценки «Определение инвестиционной стоимости (ФСО № 13)», утвержденный Приказом Министерства экономического развития Российской Федерации (Минэкономразвития России) № 722 от 17 ноября 2016 г. «Об утверждении Федерального стандарта оценки «Определение инвестиционной стоимости (ФСО № 13)».

Применяемые стандарты.

Указанные выше Федеральные стандарты оценки можно разделить на две группы: первая группа – ФСО № 1, ФСО № 2, ФСО № 3, регламентирующие общий порядок проведения оценки не зависимо от вида объекта оценки; ФСО №№ 4-5, 7-13, регламентирующие отдельные аспекты оценочной деятельности или дополняющие ФСО №№ 1-3 в части специфики оценки определенных видов активов.

Оцениваемые объекты являются объектами недвижимости и входят в состав имущества Закрытого паевого инвестиционного фонда недвижимости. Учитывая данное обстоятельство, при проведении настоящей оценки применялись следующие стандарты:

1. Федеральный стандарт оценки «Общие понятия оценки, подходы и требования к проведению оценки (ФСО № 1)», утвержденный Приказом Министерства экономического развития Российской Федерации (Минэкономразвития России) № 297 от 20 мая 2015 г. «Об утверждении Федерального стандарта оценки «Общие понятия оценки, подходы и требования к проведению оценки (ФСО № 1)».

2. Федеральный стандарт оценки «Цель оценки и виды стоимости (ФСО № 2)», утвержденный Приказом Министерства экономического развития Российской Федерации (Минэкономразвития России) № 298 от 20 мая 2015 г. «Об утверждении Федерального стандарта оценки «Цель оценки и виды стоимости (ФСО № 2)».

3. Федеральный стандарт оценки «Требования к отчету об оценке (ФСО № 3)», утвержденный Приказом Министерства экономического развития Российской Федерации (Минэкономразвития России) № 299 от 20 мая 2015 г. «Об утверждении Федерального стандарта оценки «Требования к отчету об оценке (ФСО № 3)».

4. Федеральный стандарт оценки «Оценка недвижимости (ФСО № 7)», утвержденный Приказом Министерства экономического развития Российской Федерации (Минэкономразвития России) № 611 от 25 сентября 2014 г. «Об утверждении Федерального стандарта оценки «Оценка недвижимости (ФСО № 7)».

5. Международный стандарт финансовой отчетности (IFRS) 13 «Оценка справедливой стоимости».

6. Стандарты и правила оценочной деятельности, утвержденные саморегулируемой организацией оценщиков, действительным членом которой является проводивший оценку оценщик.

Возможность использования Международных стандартов оценки подтверждена ст. 7 Гражданского кодекса РФ «Гражданское законодательство и нормы международного права», где указано, что «Общепризнанные принципы и нормы международного права и международные договоры Российской Федерации являются в соответствии с Конституцией Российской Федерации составной частью правовой системы Российской Федерации» и могут непосредственно применяться кроме случаев, когда из международного договора следует, что для его применения требуется издание внутригосударственного акта».

Согласно Указаниям Банка Центрального банка Российской Федерации (Банка России) от 25 августа 2015 года, №3758-у:

«Правила определения стоимости чистых активов должны соответствовать требованиям законодательства Российской Федерации, в том числе настоящего Указания и иных нормативных актов Банка России», а именно:

«1.3 Стоимость активов и величина обязательств определяются по справедливой стоимости в соответствии с Международным стандартом финансовой отчетности (IFRS) 13 «Оценка справедливой стоимости», введенным в действие на территории Российской Федерации приказом Министерства финансов Российской Федерации от 18 июля 2012 года N 217н «О введении в действие и прекращении действия документов Международных стандартов финансовой отчетности на территории Российской Федерации», зарегистрированным Министерством юстиции Российской Федерации 3 августа 2012 года N 25095 (Российская газета от 15 августа 2012 года), с поправками, введенными в действие на территории Российской Федерации приказом Министерства финансов Российской Федерации от 17 декабря 2014 года N 151н «О введении документов Международных стандартов финансовой отчетности в действие на территории Российской Федерации», зарегистрированным Министерством юстиции Российской Федерации 15 января 2015 года N 35544

(«Официальный интернет-портал правовой информации" (www.pravo.gov.ru), 15 января 2015 года), с учетом требований настоящего Указания.»

«1.4 Стоимость активов, в том числе определенная на основании отчета оценщика (далее – отчет оценщика), составленного в соответствии с требованиями Федерального закона от 29 июля 1998 года № 135-ФЗ «Об оценочной деятельности в Российской Федерации» определяется без учета налогов, которые уплачиваются в соответствии с законодательством Российской Федерации или иностранного государства при приобретении и реализации указанных активов.»

В связи с тем, что в Федеральном законе «Об оценочной деятельности в Российской Федерации» № 135 от 29 июля 1998 в текущей редакции и Федеральных стандартах оценки (ФСО) №1 от 20.05.2015 г. № 297, №2 от 20.05.2015 г. № 298, №3 от 20.05.2015 г. № 299 отсутствует четкое определение понятия «справедливая стоимость», на основании Статьи 7 ФЗ № 135 «Об оценочной деятельности в Российской Федерации» от 29 июля 1998:

«В случае, если в нормативном правовом акте, содержащем требование обязательного проведения оценки какого-либо объекта оценки, либо в договоре об оценке объекта оценки (далее - договор) не определен конкретный вид стоимости объекта оценки, установлению подлежит рыночная стоимость данного объекта.

Указанное правило подлежит применению и в случае использования в нормативном правовом акте не предусмотренных настоящим Федеральным законом или стандартами оценки терминов, определяющих вид стоимости объекта оценки, в том числе терминов «действительная стоимость», «разумная стоимость», «эквивалентная стоимость», «реальная стоимость» и других.»

Оценщик вводит допущение о приравнивании понятий «справедливая стоимость» и «иная стоимость», и как вывод приравнивает справедливую и рыночную стоимости.

1.3. Принятые при проведении оценки объекта (объектов) оценки допущения

Основные допущения, принятые при проведении оценки объекта (объектов) оценки, представлены в задании на оценку. Дополнительно к указанным в задании на оценку допущениям, при проведении настоящей оценки, были приняты следующие допущения:

- условия финансирования предполагаемой сделки с объектом (объектами) оценки – полная, единовременная оплата;
- условия продажи – розничная продажа объекта (объектов) оценки;
- Оценщику не были предоставлены официальные документы, характеризующие экологическую обстановку на дату проведения оценки, непосредственно в районе нахождения оцениваемых объектов. Таким образом, согласно п. 7 «Общие требования к проведению оценки (ФСО №7)» при выполнении оценки предполагается, что состояние окружающей среды – удовлетворительное;
- все расчеты производятся в программном продукте «Microsoft Excel». В расчетных таблицах, представленных в Отчете, приводятся округленные значения показателей;
- в ряде случаев часть необходимых для оценки данных по объектам-аналогам может быть не указана в объявлениях (или других источниках информации) или указана неточно. В таких ситуациях для выполнения требований п. 19 ФСО №1 в части проведения анализа достаточности и достоверности исходной информации Оценщик уточнял характеристики аналогов по телефонам, указанным в источниках информации. Характеристики аналогов, применяемые в расчетах, соответствуют результатам этого анализа;
- в условиях пандемии вируса COVID-19 общедоступная информация и методический инструментарий, по независящим от Оценщика объективным причинам, не позволяют достоверно спрогнозировать влияние пандемии на ценообразование рынка объекта (объекта) оценки;
- выполненные расчеты для условий сценария социально-экономического развития, без условий влияния пандемии, являются корректными. При развитии ситуации социально-экономического развития по иному сценарию (с учетом влияния условий пандемии), результат оценки может быть иным;
- после даты оценки, в условиях развития пандемии вируса COVID-19, итоговая величина стоимости объекта (объектов) оценки, определенная в настоящем Отчете, может существенно измениться;
- информации, предоставленной Заказчиком, достаточно, чтобы сформировать мнение об объектах оценки и определить их стоимость. Оцениваемые земельные участки не изменили свои основные характеристики и свойства, которые способны повлиять на существенное изменение их стоимости. А именно:

- подлежащие оценке земельные участки относятся к категории земель - земли населенных пунктов;
- вид разрешенного использования оцениваемых земельных участков – для личного подсобного хозяйства, для ведения личного подсобного хозяйства;
- существенных изменений по наличию коммуникаций на оцениваемых земельных участках не произошло - коммуникаций нет (электричество по границе).

1.4. Сведения о заказчике оценки и об оценщике (оценщиках), подписавшем (подписавших) отчет об оценке

Сведения о заказчике оценки	
Организационно правовая форма и полное наименование	Общество с ограниченной ответственностью Управляющая компания «Резерв Эссет Менеджмент» Д.У. Закрытым паевым инвестиционным фондом недвижимости «Сельскохозяйственный» под управлением Общества с ограниченной ответственностью Управляющая компания «Резерв Эссет Менеджмент»
Место нахождения	115432, г. Москва, Проезд Проектируемый 4062-й, дом 6, строение 1, комната 36
Основной государственный регистрационный номер	1097746714317
Дата присвоения ОГРН	16.11.2009 г.

Сведения об оценщике	
Общие сведения об Оценщике	**Чужмаков Игорь Александрович** - действительный член саморегулируемой организации оценщиков Некоммерческое партнерство «САМОРЕГУЛИРУЕМАЯ ОРГАНИЗАЦИЯ АССОЦИАЦИИ РОССИЙСКИХ МАГИСТРОВ ОЦЕНКИ». Свидетельство о членстве в саморегулируемой организации оценщиков № 3199-16 от 15.11.2016 г. (регистрационный № 2063 от 15.11.2016 г.). Параметры документа о профессиональном образовании: Негосударственное образовательное учреждение высшего профессионального образования «Международная академия оценки и консалтинга», диплом о профессиональной переподготовке 772403000782, регистрационный номер 3442, дата выдачи 11.02.2016 г. Квалификационный аттестат «Оценка недвижимости» № 025682-1 от 22.07.2018 г., квалификационный аттестат «Оценка движимого имущества» № 025683-2 от 22.07.2021 г. Стаж работы оценщиком с 2016 года. Заключен трудовой договор с ООО «Центр оценки инвестиций».
Юридическое лицо, с которым Оценщик заключил трудовой договор	Общество с ограниченной ответственностью «Центр оценки инвестиций», ОГРН 1045003366550 от 19.08.2004 г. Адрес: Московская область, г. Королёв, микрорайон Юбилейный, ул. Ленинская, д. 12, пом. 019.
Место нахождения Оценщика	Место нахождения оценщика соответствует адресу нахождения организации, с которой оценщик заключил трудовой договор.
Почтовый адрес Оценщика	141091, Московская область, г. Королёв, микрорайон Юбилейный, ул. Героев Курсантов, д. 1А, кв. 110.
Номер контактного телефона	+7 (495) 229 – 49 - 71
Адрес электронной почты	chuzhmakov@ramb-price.ru
Сведения об обязательном страховании ответственности юридического лица	Полис обязательного страхования ответственности юридического лица № 200005-035-000171 от 30.11.2020 г., выдан ПАО «САК «ЭНЕРГОГАРАНТ». Срок действия договора (срок страхования) с 01.01.2021 г. по 31.12.2021 г. Страховая сумма 500 000 000 (Пятьсот миллионов) рублей.
Саморегулируемая организация оценщиков (СРО)	Некоммерческое партнерство «САМОРЕГУЛИРУЕМАЯ ОРГАНИЗАЦИЯ АССОЦИАЦИИ РОССИЙСКИХ МАГИСТРОВ ОЦЕНКИ», включена в единый государственный реестр саморегулируемых организаций оценщиков за № 0002 от 04 июля 2007 г.

Сведения об оценщике	
Место нахождения СРО	115280, г. Москва, ул. Ленинская Слобода, д. 19. Адрес для корреспонденции 115184, г. Москва, а/я 10.
Сведения об обязательном страховании ответственности оценщика	Полис обязательного страхования ответственности оценщика № 200005-035-000172 от 30.11.2020 г., выдан ПАО «САК «ЭНЕРГОГАРАНТ». Срок действия договора (срок страхования) с 01.01.2021 г. по 31.12.2021 г. Страховая сумма 100 000 000 (Сто миллионов) рублей.

1.5. Сведения о независимости юридического лица, с которым оценщик заключил трудовой договор, и оценщика в соответствии со ст. 16 Федерального закона N 135-ФЗ «Об оценочной деятельности в Российской Федерации»

Юридическое лицо, с которым оценщик заключил трудовой договор, подтверждает, что не имеет имущественного интереса в объекте оценки и (или) не является аффилированным лицом заказчика.

Размер денежного вознаграждения юридического лица, с которым оценщик заключил трудовой договор, за проведение оценки объекта оценки не зависит от итоговой величины стоимости объекта оценки, указанной в настоящем отчете об оценке.

Оценщик не является учредителем, собственником, акционером, должностным лицом или работником юридического лица - заказчика, лицом, имеющим имущественный интерес в объекте оценки. Оценщик не состоит с указанными лицами в близком родстве или свойстве.

Оценщик не имеет в отношении объекта оценки вещных или обязательственных прав вне договора и не является участником (членом) или кредитором юридического лица – заказчика, равно как и заказчик не является кредитором или страховщиком оценщика.

Размер оплаты оценщику за проведение оценки объекта оценки не зависит от итоговой величины стоимости объекта оценки, указанной в настоящем отчете об оценке.

1.6. Информация обо всех привлеченных к проведению оценки и подготовке отчета об оценке организациях и специалистах

Для проведения настоящей оценки и подготовке настоящего отчета об оценке сторонние организации и специалисты не привлекались.

1.7. Основные факты и выводы

Общие сведения	
Основание для проведения оценщиком оценки объекта (объектов) оценки	Дополнительное соглашение № 160 к Договору № УКЭ-11/02 о долгосрочном сотрудничестве и оказании услуг по оценке от 25 октября 2011 г.
Дата составления отчета	02 сентября 2021 г.
Номер отчета	РЭМ/21-160

Общая информация, идентифицирующая объект (объекты) оценки

Объекты недвижимости, входящие в состав активов Закрытого паевого инвестиционного фонда недвижимости «Сельскохозяйственный» под управлением Общества с ограниченной ответственностью Управляющая компания «Резерв Эссет Менеджмент», в составе:

- земельный участок, категория земель: земли населенных пунктов, разрешенное использование: для личного подсобного хозяйства, для ведения личного подсобного хозяйства, площадь: 2 200 +/- 133 кв. м, адрес (местоположение): Российская Федерация, Московская область, р-н Щелковский, Севернее п. Краснознаменский, южнее р. Клязьма, на поле № 21, кадастровый номер: 50:14:0040108:893 (ДОЛЯ В ПРАВЕ - 1/1);
- земельный участок, категория земель: земли населенных пунктов, разрешенное использование: для личного подсобного хозяйства, для ведения личного подсобного хозяйства, площадь: 500 +/- 63 кв. м, адрес (местоположение): Российская Федерация, Московская область, р-н Щелковский, Севернее п. Краснознаменский, южнее р. Клязьма, на поле № 21, кадастровый номер: 50:14:0040108:894 (ДОЛЯ В ПРАВЕ - 1/1);
- земельный участок, категория земель: земли населенных пунктов, разрешенное использование: для личного подсобного хозяйства, для ведения личного подсобного хозяйства, площадь: 500 +/- 63 кв. м, адрес (местоположение): Российская Федерация, Московская область, р-н Щелковский, Севернее п. Краснознаменский, южнее р. Клязьма, на поле № 21, кадастровый номер: 50:14:0040108:896 (ДОЛЯ В ПРАВЕ - 1/1);

- земельный участок, категория земель: земли населенных пунктов, разрешенное использование: для личного подсобного хозяйства, для ведения личного подсобного хозяйства, площадь: 500 +/- 63 кв. м, адрес (местоположение): Российская Федерация, Московская область, р-н Щелковский, Севернее п. Краснознаменский, южнее р. Клязьма, на поле № 21, кадастровый номер: 50:14:0040108:897 (ДОЛЯ В ПРАВЕ - 1/1);
- земельный участок, категория земель: земли населенных пунктов, разрешенное использование: для личного подсобного хозяйства, для ведения личного подсобного хозяйства, площадь: 500 +/- 63 кв. м, адрес (местоположение): Российская Федерация, Московская область, р-н Щелковский, Севернее п. Краснознаменский, южнее р. Клязьма, на поле № 21, кадастровый номер: 50:14:0040108:899 (ДОЛЯ В ПРАВЕ - 1/1);
- земельный участок, категория земель: земли населенных пунктов, разрешенное использование: для личного подсобного хозяйства, для ведения личного подсобного хозяйства, площадь: 500 +/- 63 кв. м, адрес (местоположение): Российская Федерация, Московская область, р-н Щелковский, Севернее п. Краснознаменский, южнее р. Клязьма, на поле № 21, кадастровый номер: 50:14:0040108:900 (ДОЛЯ В ПРАВЕ - 1/1);
- земельный участок, категория земель: земли населенных пунктов, разрешенное использование: для личного подсобного хозяйства, для ведения личного подсобного хозяйства, площадь: 500 +/- 63 кв. м, адрес (местоположение): Российская Федерация, Московская область, р-н Щелковский, Севернее п. Краснознаменский, южнее р. Клязьма, на поле № 21, кадастровый номер: 50:14:0040108:909 (ДОЛЯ В ПРАВЕ - 1/1);
- земельный участок, категория земель: земли населенных пунктов, разрешенное использование: для личного подсобного хозяйства, для ведения личного подсобного хозяйства, площадь: 500 +/- 63 кв. м, адрес (местоположение): Российская Федерация, Московская область, р-н Щелковский, Севернее п. Краснознаменский, южнее р. Клязьма, на поле № 21, кадастровый номер: 50:14:0040108:910 (ДОЛЯ В ПРАВЕ - 1/1);
- земельный участок, категория земель: земли населенных пунктов, разрешенное использование: для личного подсобного хозяйства, для ведения личного подсобного хозяйства, площадь: 500 +/- 63 кв. м, адрес (местоположение): Российская Федерация, Московская область, р-н Щелковский, Севернее п. Краснознаменский, южнее р. Клязьма, на поле № 21, кадастровый номер: 50:14:0040108:911 (ДОЛЯ В ПРАВЕ - 1/1);
- земельный участок, категория земель: земли населенных пунктов, разрешенное использование: для личного подсобного хозяйства, для ведения личного подсобного хозяйства, площадь: 500 +/- 63 кв. м, адрес (местоположение): Российская Федерация, Московская область, р-н Щелковский, Севернее п. Краснознаменский, южнее р. Клязьма, на поле № 21, кадастровый номер: 50:14:0040108:912 (ДОЛЯ В ПРАВЕ - 1/1);
- земельный участок, категория земель: земли населенных пунктов, разрешенное использование: для личного подсобного хозяйства, для ведения личного подсобного хозяйства, площадь: 500 +/- 63 кв. м, адрес (местоположение): Российская Федерация, Московская область, р-н Щелковский, Севернее п. Краснознаменский, южнее р. Клязьма, на поле № 21, кадастровый номер: 50:14:0040108:913 (ДОЛЯ В ПРАВЕ - 1/1);
- земельный участок, категория земель: земли населенных пунктов, разрешенное использование: для личного подсобного хозяйства, для ведения личного подсобного хозяйства, площадь: 1 071 +/- 93 кв. м, адрес (местоположение): Российская Федерация, Московская область, р-н Щелковский, Севернее п. Краснознаменский, южнее р. Клязьма, на поле № 21, кадастровый номер: 50:14:0040108:914 (ДОЛЯ В ПРАВЕ - 1/1);
- земельный участок, категория земель: земли населенных пунктов, разрешенное использование: для личного подсобного хозяйства, для ведения личного подсобного хозяйства, площадь: 500 +/- 63 кв. м, адрес (местоположение): Российская Федерация, Московская область, р-н Щелковский, Севернее п. Краснознаменский, южнее р. Клязьма, на поле № 21, кадастровый номер: 50:14:0040108:922 (ДОЛЯ В ПРАВЕ - 1/1);
- земельный участок, категория земель: земли населенных пунктов, разрешенное использование: для личного подсобного хозяйства, для ведения личного подсобного хозяйства, площадь: 500 +/- 63 кв. м, адрес (местоположение): Российская Федерация, Московская область, р-н Щелковский, Севернее п. Краснознаменский, южнее р. Клязьма, на поле № 21, кадастровый номер: 50:14:0040108:924 (ДОЛЯ В ПРАВЕ - 1/1);
- земельный участок, категория земель: земли населенных пунктов, разрешенное использование: для личного подсобного хозяйства, для ведения личного подсобного хозяйства, площадь: 4 459 +/- 189 кв. м, адрес (местоположение): Российская Федерация, Московская область, р-н Щелковский, Севернее п. Краснознаменский, южнее р. Клязьма, на поле № 21, кадастровый номер: 50:14:0040108:927 (ДОЛЯ В ПРАВЕ - 1/1);
- земельный участок, категория земель: земли населенных пунктов, разрешенное использование: для личного подсобного хозяйства, для ведения личного подсобного хозяйства, площадь: 737 +/- 77 кв. м, адрес (местоположение): Российская Федерация, Московская область, р-н Щелковский, Севернее п. Краснознаменский, южнее р. Клязьма, на поле № 21, кадастровый номер: 50:14:0040108:928 (ДОЛЯ В ПРАВЕ - 1/1);
- земельный участок, категория земель: земли населенных пунктов, разрешенное использование: для личного подсобного хозяйства, для ведения личного подсобного хозяйства, площадь: 745 +/- 77 кв. м, адрес (местоположение): Российская Федерация, Московская область, р-н Щелковский, Севернее п.

Краснознаменский, южнее р. Клязьма, на поле № 21, кадастровый номер: 50:14:0040108:929 (ДОЛЯ В ПРАВЕ - 1/1);

- земельный участок, категория земель: земли населенных пунктов, разрешенное использование: для личного подсобного хозяйства, для ведения личного подсобного хозяйства, площадь: 500 +/- 63 кв. м, адрес (местоположение): Российская Федерация, Московская область, р-н Щелковский, Севернее п. Краснознаменский, южнее р. Клязьма, на поле № 21, кадастровый номер: 50:14:0040108:934 (ДОЛЯ В ПРАВЕ - 1/1).

Результаты оценки, полученные при применении различных подходов к оценке

№ п/п	Кадастровый (или условный) номер	Затратный подход, руб.	Сравнительный (рыночный*) подход, руб.	Доходный подход, руб.	Итоговая стоимость, руб.
1	50:14:0040108:893	не применяется	3 817 000	не использовался	3 817 000
2	50:14:0040108:894	не применяется	925 000	не использовался	925 000
3	50:14:0040108:896	не применяется	925 000	не использовался	925 000
4	50:14:0040108:897	не применяется	925 000	не использовался	925 000
5	50:14:0040108:899	не применяется	925 000	не использовался	925 000
6	50:14:0040108:900	не применяется	925 000	не использовался	925 000
7	50:14:0040108:909	не применяется	925 000	не использовался	925 000
8	50:14:0040108:910	не применяется	925 000	не использовался	925 000
9	50:14:0040108:911	не применяется	925 000	не использовался	925 000
10	50:14:0040108:912	не применяется	925 000	не использовался	925 000
11	50:14:0040108:913	не применяется	925 000	не использовался	925 000
12	50:14:0040108:914	не применяется	1 956 000	не использовался	1 956 000
13	50:14:0040108:922	не применяется	925 000	не использовался	925 000
14	50:14:0040108:924	не применяется	925 000	не использовался	925 000
15	50:14:0040108:927	не применяется	1 824 000	не использовался	1 824 000
16	50:14:0040108:928	не применяется	1 363 000	не использовался	1 363 000
17	50:14:0040108:929	не применяется	358 000	не использовался	358 000
18	50:14:0040108:934	не применяется	925 000	не использовался	925 000
	Итого				**21 343 000**

** - Международный стандарт финансовой отчетности (IFRS) 13 «Оценка справедливой стоимости»*

Примечание: стоимость объектов оценки указана без учета налогов, которые могут быть исчислены на дату оценки (в соответствии с п. 1.4. Указания Банка России № 3758-У от 25 августа 2015 года).

Ограничения и пределы применения полученной итоговой стоимости

Результатом оценки является итоговая величина справедливой стоимости объекта (объектов) оценки. Результаты оценки могут быть использованы для целей, предусмотренных ст. 37 Федерального закона «Об инвестиционных фондах» от 29.11.2001 г. № 156-ФЗ, Правилами доверительного управления Фондом и иными нормативными актами в сфере финансовых рынков. Для указанных целей результаты оценки могут быть использованы в течении шести месяцев с даты оценки.

1.8. Перечень документов, используемых при проведении оценки и устанавливающих количественные и качественные характеристики объекта (объектов) оценки

При определении стоимости объекта (объектов) оценки Оценщик использовал исходные данные, полученные от Заказчика. Перечень документов, полученных от Заказчика в качестве исходных данных, представлен в табл. 2.

Таблица 2.

Перечень документов, полученных от Заказчика в качестве исходных данных

№ п/п	Наименование документа	Реквизиты документа	Форма представления документа
1	Выписки из Единого государственного реестра недвижимости об основных характеристиках и зарегистрированных правах на объект недвижимости	от 15.09.2020 года	копии
2	Договора купли продажи земельных участков	представлены в Приложении 2 настоящего отчета	копии

Источник: 1. Данные Заказчика.

Копии документов, указанных в табл. 1, представлены в Приложении 2 настоящего отчета.

1.9. Анализ выполнения принципов использования информации при проведении оценки

При определении стоимости объекта (объектов) оценки Оценщиком использовалась информация, полученная от Заказчика (табл. 2), из правовых баз данных и рыночная информация.

Перечень используемых интернет-сайтов и других открытых источников информации, представлен по тексту настоящего Отчета.

Процесс оценки - сбор и аналитическая оценка данных по объекту (объектам) оценки и экономической ситуации на конкретном рынке с целью формирования заключения о стоимости объекта (объектов) оценки.

Оценщик осуществляет сбор и анализ информации, необходимой для проведения оценки объекта (объектов) оценки, существенной для определения стоимости объекта (объектов) оценки теми подходами и методами, которые на основании суждения Оценщика должны быть применены при проведении оценки, в том числе:

- информацию о количественных и качественных характеристиках объекта (объектов) оценки, включая перечень устанавливающих их документов, а также иную информацию, существенную для определения стоимости объекта (объектов) оценки;
- информацию о рынке объекта (объектов) оценки, ценообразующих факторах, а также внешних факторах, влияющих на его (их) стоимость.

При составлении отчета об оценке оценщик должен придерживаться следующих принципов:

- в отчете должна быть изложена информация, существенная с точки зрения оценщика для определения стоимости объекта (объектов) оценки;
- информация, приведенная в отчете об оценке, существенным образом влияющая на стоимость объекта (объектов) оценки, должна быть подтверждена.

Общее требование к использованию информации при проведении оценки - Отчет об оценке не должен допускать неоднозначного толкования или вводить в заблуждение.

Документы, предоставленные Заказчиком оценки, а так же данные из открытых источников[1], использованные Оценщиком, на достаточном уровне отражают данные по объекту (объектам) оценки. Документы и отраженную в них информацию, Оценщик принимал к сведению только после проверки их соответствия действительной ситуации, установленной в ходе интервьюирования представителей Заказчика оценки. Информация, используемая при проведении оценки, удовлетворяет требованиям достаточности и достоверности с учетом принятых допущений к оценке.

1.10. Методология определения справедливой стоимости

При определении справедливой стоимости необходимо руководствоваться положениями Международного стандарта финансовой отчетности (IFRS) 13 «Оценка справедливой стоимости».

В соответствии с указанным ранее стандартом справедливая стоимость - это цена, которая может быть получена при продаже актива или уплачена при передаче обязательства при проведении операции на добровольной основе на основном (или наиболее выгодном) рынке на дату оценки в текущих рыночных условиях (то есть выходная цена) независимо от того, является ли такая цена непосредственно наблюдаемой или рассчитывается с использованием другого метода оценки.

Основные этапы определения справедливой стоимости нефинансового актива.

1. Выяснение конкретного актива или обязательства, являющегося объектом оценки (в соответствии с его единицей учета). – описание объекта оценки.
2. Определение наилучшего и наиболее эффективного использования нефинансового актива.
3. Определение исходных условий оценки нефинансовых активов.
4. Определение исходных данных для методов оценки.
5. Применение методов оценки.

1. Выяснение конкретного актива или обязательства, являющегося объектом оценки (в соответствии с его единицей учета).

Выполнение указанного пункта заключается в описании объекта оценки.

Согласно Международному стандарту финансовой отчетности (IFRS) 13 «Оценка справедливой стоимости»:

13. Актив или обязательство, оцениваемое по справедливой стоимости, может представлять собой следующее:

(a) отдельный актив или обязательство (например, финансовый инструмент или нефинансовый актив); или

[1] Источники информации, используемые в отчете, указываются в соответствующих разделах отчета.

(b) группа активов, группа обязательств или группа активов и обязательств (например, единица, генерирующая денежные средства, или бизнес).

14. Тот факт, является ли актив или обязательство отдельным активом или обязательством, группой активов, группой обязательств или группой активов и обязательств для целей признания или раскрытия информации, зависит от его единицы учета. Единица учета для актива или обязательства определяется в соответствии с тем МСФО, который требует или разрешает оценку справедливой стоимости, за исключением случаев, предусмотренных в настоящем стандарте.

2. Определение наилучшего и наиболее эффективного использования нефинансового актива.

При оценке справедливой стоимости нефинансового актива учитывается способность участника рынка генерировать экономические выгоды посредством наилучшего и наиболее эффективного использования актива или посредством его продажи другому участнику рынка, который использовал бы данный актив наилучшим и наиболее эффективным образом.

Для наилучшего и наиболее эффективного использования нефинансового актива принимается в расчет такое использование актива, которое является физически выполнимым, юридически допустимым и финансово оправданным, как изложено ниже:

- физически выполнимое использование предусматривает учет физических характеристик актива, которые участники рынка учитывали бы при установлении цены на актив (например, местонахождение или размер имущества);
- юридически допустимое использование предусматривает учет любых юридических ограничений на использование актива, которые участники рынка учитывали бы при установлении цены на актив (например, правила зонирования, применимые к имуществу);
- финансово оправданное использование предусматривает учет того факта, генерирует ли физически выполнимое и юридически допустимое использование актива доход или потоки денежных средств (с учетом затрат на преобразование актива к такому использованию), достаточные для получения дохода на инвестицию, который участники рынка требовали бы от инвестиции в данный актив при данном использовании.

3. Определение исходных условий оценки нефинансовых активов.

Наилучшее и наиболее эффективное использование нефинансового актива устанавливает исходное условие оценки, используемое для оценки справедливой стоимости актива, как изложено ниже:

- лучшее и наиболее эффективное использование нефинансового актива может обеспечить участникам рынка получение максимальной стоимости посредством его использования в комбинации с другими активами как группы активов (при установке или иной конфигурации для использования) или в комбинации с другими активами и обязательствами (например, бизнес);
- наилучшее и наиболее эффективное использование нефинансового актива может обеспечить участникам рынка получение максимальной стоимости при его отдельном использовании. Если наилучшее и наиболее эффективное использование актива заключается в его отдельном использовании, справедливая стоимость актива - это цена, которая была бы получена при проведении текущей операции по продаже данного актива участникам рынка, которые использовали бы данный актив отдельно.

При оценке справедливой стоимости нефинансового актива принимается допущение о том, что актив продается согласно с единицей учета, предусмотренной в других МСФО (которой может являться отдельный актив). Так обстоит дело даже в том случае, когда при такой оценке справедливой стоимости принимается допущение о том, что наилучшее и наиболее эффективное использование актива заключается в его использовании в комбинации с другими активами или с другими активами и обязательствами, потому что оценка справедливой стоимости предполагает, что участник рынка уже имеет дополнительные активы и связанные с ними обязательства.

4. Определение исходных данных для методов оценки.

Методы оценки, применяемые для оценки справедливой стоимости, должны максимально использовать уместные наблюдаемые исходные данные и минимально использовать ненаблюдаемые исходные данные.

Примеры рынков, на которых исходные данные могут быть наблюдаемыми в отношении некоторых активов и обязательств (например, финансовые инструменты), включают следующее:

- валютные рынки. На валютном рынке цены закрытия рынка являются легкодоступными и обычно представляют справедливую стоимость. Примером такого рынка является Лондонская фондовая биржа.
- дилерские рынки. На дилерском рынке дилеры всегда готовы торговать (покупать или продавать за свой собственный счет), таким образом обеспечивая ликвидность, используя свой собственный капитал, чтобы иметь запас единиц, для которых они создают рынок. Как правило, цена покупателя и цена продавца (представляющие цену, по которой дилер желает купить, и цену, по которой дилер желает продать, соответственно) являются легкодоступными в большей

степени, нежели цены закрытия рынка. Внебиржевые рынки (цены на которых публично сообщаются) являются дилерскими рынками. Дилерские рынки также существуют для других видов активов и обязательств, включая некоторые финансовые инструменты, товары и физические активы (например, используемое оборудование).

- посреднические рынки. На посредническом рынке брокеры стараются свести покупателей с продавцами, но не готовы торговать за свой собственный счет. Другими словами, брокеры не используют свой собственный капитал, чтобы иметь запас единиц, для которых они создают рынок. Брокер знает цены, предлагаемые и запрашиваемые соответствующими сторонами, но каждая из сторон, как правило, не знает ценовые требования другой стороны. Информация о ценах завершившихся операций иногда бывает доступной. Брокерские рынки имеют электронные коммуникационные сети, в которых сводятся заказы на покупку и продажу, а также рынки коммерческой и жилой недвижимости.
- рынки "от принципала к принципалу". На рынке "от принципала к принципалу" операции, как первоначальные, так и по перепродаже, осуществляются сторонами самостоятельно, без посредников. Информация о таких операциях может быть общедоступной лишь в небольшом объеме.

Иерархия исходных данных:

- исходные данные 1 Уровня - это котируемые цены (некорректируемые) на активных рынках для идентичных активов или обязательств, к которым предприятие может получить доступ на дату оценки.
- исходные данные 2 Уровня - это исходные данные, которые не являются котируемыми ценами, включенными в 1 Уровень, и которые прямо или косвенно являются наблюдаемыми для актива или обязательства.
- исходные данные 3 Уровня - это ненаблюдаемые исходные данные для актива или обязательства.

Применительно к объектам недвижимости в качестве исходных данных стандартом предписывается использовать следующие данные 2 Уровня - цену за квадратный метр здания (множитель оценки), полученную на основе наблюдаемых рыночных данных, например, множителей, основанных на ценах, используемых в наблюдаемых операциях с сопоставимыми (то есть аналогичными) зданиями с аналогичным местонахождением.

5. Применение методов оценки.

При оценке справедливой стоимости необходимо использовать такие методы оценки, которые являются приемлемыми в сложившихся обстоятельствах и для которых доступны данные, достаточные для оценки справедливой стоимости, при этом максимально используя уместные наблюдаемые исходные данные и минимально используя ненаблюдаемые исходные данные.

Тремя наиболее широко используемыми методами оценки являются рыночный подход, затратный подход и доходный подход.

Рыночный подход. При рыночном подходе используются цены и другая уместная информация, генерируемая рыночными операциями с идентичными или сопоставимыми (то есть аналогичными) активами, обязательствами или группой активов и обязательств, такой как бизнес.

Затратный подход. При затратном подходе отражается сумма, которая потребовалась бы в настоящий момент для замены производительной способности актива (часто называемой текущей стоимостью замещения).

Доходный подход. При использовании доходного подхода будущие суммы (например, потоки денежных средств или доходы и расходы) преобразовываются в единую сумму на текущий момент (то есть дисконтированную). При использовании доходного подхода оценка справедливой стоимости отражает текущие рыночные ожидания в отношении таких будущих сумм. Такие методы оценки включают, например, следующее:

- методы оценки по приведенной стоимости;
- модели оценки опциона, такие как формула Блэка-Шоулса-Мертона или биномиальная модель (то есть структурная модель), которые включают методы оценки по приведенной стоимости и отражают как временную, так и внутреннюю стоимость опциона;
- метод дисконтированных денежных потоков, который используется для оценки справедливой стоимости некоторых нематериальных активов.

В некоторых случаях приемлемым будет использование одного метода оценки (например, при оценке актива или обязательства с использованием котируемой цены на активном рынке для идентичных активов или обязательств). В других случаях приемлемым будет использование множественных методов оценки (например, так может обстоять дело при оценке единицы, генерирующей денежные средства). Если для оценки справедливой стоимости используются множественные методы оценки, то результаты (то есть соответствующие показатели справедливой

стоимости) должны оцениваться путем рассмотрения целесообразности диапазона значений, обозначенных данными результатами. Оценка справедливой стоимости - это значение в пределах такого диапазона, которое наиболее точно представляет справедливую стоимость в сложившихся обстоятельствах.

При проведении настоящей оценки указанные этапы определения справедливой стоимости конкретизировались, дополнялись и расширялись на основе положений Федеральных стандартов оценки, действующих на дату проведения оценки и соответствующих виду объекта оценки.

РАЗДЕЛ II. ОПИСАНИЕ ОБЪЕКТА (ОБЪЕКТОВ) ОЦЕНКИ

2.1. Общие положения

В соответствии с положениями Международного стандарта финансовой отчетности (IFRS) 13 «Оценка справедливой стоимости» первым этапом оценки справедливой стоимости является выяснение (описание) конкретного актива или обязательства, являющегося объектом оценки (в соответствии с его единицей учета). В указанном стандарте детализация процесса выяснения (описания) актива отсутствует.

В соответствии с положениями статьи 8 Федерального стандарта оценки «Требования к отчету об оценке (ФСО № 3)» вне зависимости от вида объекта оценки в отчете об оценке должно содержаться описание объекта оценки с указанием перечня документов, используемых оценщиком и устанавливающих количественные и качественные характеристики объекта оценки, а в отношении объекта оценки, принадлежащего юридическому лицу, – также реквизиты юридического лица (в том числе полное и (в случае, если имеется) сокращенное наименование, дата государственной регистрации, основной государственный регистрационный номер) и балансовая стоимость объекта оценки (при наличии).

1. Описание имущественных прав, обременений, связанных с объектом (объектами) оценки.
2. Описание количественных и качественных характеристик объекта (объектов) оценки (за исключением описания имущественных прав, обременений, связанных с объектом (объектами) оценки).
3. Описание текущего использования объекта (объектов) оценки.
4. Описание других факторов и характеристик, относящихся к объекту (объектам) оценки, существенно влияющих на его (их) стоимость.

2.2. Описание имущественных прав, обременений, связанных с объектом (объектами) оценки

Общее описание объекта (объектов) оценки.

В настоящем отчете объектами оценки являются объекты недвижимости, входящие в состав активов Закрытого паевого инвестиционного фонда недвижимости «Сельскохозяйственный» под управлением Общества с ограниченной ответственностью Управляющая компания «Резерв Эссет Менеджмент», в составе:

- земельный участок, категория земель: земли населенных пунктов, разрешенное использование: для личного подсобного хозяйства, для ведения личного подсобного хозяйства, площадь: 2 200 +/- 133 кв. м, адрес (местоположение): Российская Федерация, Московская область, р-н Щелковский, Севернее п. Краснознаменский, южнее р. Клязьма, на поле № 21, кадастровый номер: 50:14:0040108:893 (ДОЛЯ В ПРАВЕ - 1/1);
- земельный участок, категория земель: земли населенных пунктов, разрешенное использование: для личного подсобного хозяйства, для ведения личного подсобного хозяйства, площадь: 500 +/- 63 кв. м, адрес (местоположение): Российская Федерация, Московская область, р-н Щелковский, Севернее п. Краснознаменский, южнее р. Клязьма, на поле № 21, кадастровый номер: 50:14:0040108:894 (ДОЛЯ В ПРАВЕ - 1/1);
- земельный участок, категория земель: земли населенных пунктов, разрешенное использование: для личного подсобного хозяйства, для ведения личного подсобного хозяйства, площадь: 500 +/- 63 кв. м, адрес (местоположение): Российская Федерация, Московская область, р-н Щелковский, Севернее п. Краснознаменский, южнее р. Клязьма, на поле № 21, кадастровый номер: 50:14:0040108:896 (ДОЛЯ В ПРАВЕ - 1/1);
- земельный участок, категория земель: земли населенных пунктов, разрешенное использование: для личного подсобного хозяйства, для ведения личного подсобного хозяйства, площадь: 500 +/- 63 кв. м, адрес (местоположение): Российская Федерация, Московская область, р-н Щелковский, Севернее п. Краснознаменский, южнее р. Клязьма, на поле № 21, кадастровый номер: 50:14:0040108:897 (ДОЛЯ В ПРАВЕ - 1/1);
- земельный участок, категория земель: земли населенных пунктов, разрешенное использование: для личного подсобного хозяйства, для ведения личного подсобного хозяйства, площадь: 500 +/- 63 кв. м, адрес (местоположение): Российская Федерация, Московская область, р-н Щелковский, Севернее п. Краснознаменский, южнее р. Клязьма, на поле № 21, кадастровый номер: 50:14:0040108:899 (ДОЛЯ В ПРАВЕ - 1/1);
- земельный участок, категория земель: земли населенных пунктов, разрешенное использование: для личного подсобного хозяйства, для ведения личного подсобного хозяйства, площадь: 500 +/- 63 кв. м, адрес (местоположение): Российская Федерация, Московская область, р-н

Щелковский, Севернее п. Краснознаменский, южнее р. Клязьма, на поле № 21, кадастровый номер: 50:14:0040108:900 (ДОЛЯ В ПРАВЕ - 1/1);

- земельный участок, категория земель: земли населенных пунктов, разрешенное использование: для личного подсобного хозяйства, для ведения личного подсобного хозяйства, площадь: 500 +/- 63 кв. м, адрес (местоположение): Российская Федерация, Московская область, р-н Щелковский, Севернее п. Краснознаменский, южнее р. Клязьма, на поле № 21, кадастровый номер: 50:14:0040108:909 (ДОЛЯ В ПРАВЕ - 1/1);
- земельный участок, категория земель: земли населенных пунктов, разрешенное использование: для личного подсобного хозяйства, для ведения личного подсобного хозяйства, площадь: 500 +/- 63 кв. м, адрес (местоположение): Российская Федерация, Московская область, р-н Щелковский, Севернее п. Краснознаменский, южнее р. Клязьма, на поле № 21, кадастровый номер: 50:14:0040108:910 (ДОЛЯ В ПРАВЕ - 1/1);
- земельный участок, категория земель: земли населенных пунктов, разрешенное использование: для личного подсобного хозяйства, для ведения личного подсобного хозяйства, площадь: 500 +/- 63 кв. м, адрес (местоположение): Российская Федерация, Московская область, р-н Щелковский, Севернее п. Краснознаменский, южнее р. Клязьма, на поле № 21, кадастровый номер: 50:14:0040108:911 (ДОЛЯ В ПРАВЕ - 1/1);
- земельный участок, категория земель: земли населенных пунктов, разрешенное использование: для личного подсобного хозяйства, для ведения личного подсобного хозяйства, площадь: 500 +/- 63 кв. м, адрес (местоположение): Российская Федерация, Московская область, р-н Щелковский, Севернее п. Краснознаменский, южнее р. Клязьма, на поле № 21, кадастровый номер: 50:14:0040108:912 (ДОЛЯ В ПРАВЕ - 1/1);
- земельный участок, категория земель: земли населенных пунктов, разрешенное использование: для личного подсобного хозяйства, для ведения личного подсобного хозяйства, площадь: 500 +/- 63 кв. м, адрес (местоположение): Российская Федерация, Московская область, р-н Щелковский, Севернее п. Краснознаменский, южнее р. Клязьма, на поле № 21, кадастровый номер: 50:14:0040108:913 (ДОЛЯ В ПРАВЕ - 1/1);
- земельный участок, категория земель: земли населенных пунктов, разрешенное использование: для личного подсобного хозяйства, для ведения личного подсобного хозяйства, площадь: 1 071 +/- 93 кв. м, адрес (местоположение): Российская Федерация, Московская область, р-н Щелковский, Севернее п. Краснознаменский, южнее р. Клязьма, на поле № 21, кадастровый номер: 50:14:0040108:914 (ДОЛЯ В ПРАВЕ - 1/1);
- земельный участок, категория земель: земли населенных пунктов, разрешенное использование: для личного подсобного хозяйства, для ведения личного подсобного хозяйства, площадь: 500 +/- 63 кв. м, адрес (местоположение): Российская Федерация, Московская область, р-н Щелковский, Севернее п. Краснознаменский, южнее р. Клязьма, на поле № 21, кадастровый номер: 50:14:0040108:922 (ДОЛЯ В ПРАВЕ - 1/1);
- земельный участок, категория земель: земли населенных пунктов, разрешенное использование: для личного подсобного хозяйства, для ведения личного подсобного хозяйства, площадь: 500 +/- 63 кв. м, адрес (местоположение): Российская Федерация, Московская область, р-н Щелковский, Севернее п. Краснознаменский, южнее р. Клязьма, на поле № 21, кадастровый номер: 50:14:0040108:924 (ДОЛЯ В ПРАВЕ - 1/1);
- земельный участок, категория земель: земли населенных пунктов, разрешенное использование: для личного подсобного хозяйства, для ведения личного подсобного хозяйства, площадь: 4 459 +/- 189 кв. м, адрес (местоположение): Российская Федерация, Московская область, р-н Щелковский, Севернее п. Краснознаменский, южнее р. Клязьма, на поле № 21, кадастровый номер: 50:14:0040108:927 (ДОЛЯ В ПРАВЕ - 1/1);
- земельный участок, категория земель: земли населенных пунктов, разрешенное использование: для личного подсобного хозяйства, для ведения личного подсобного хозяйства, площадь: 737 +/- 77 кв. м, адрес (местоположение): Российская Федерация, Московская область, р-н Щелковский, Севернее п. Краснознаменский, южнее р. Клязьма, на поле № 21, кадастровый номер: 50:14:0040108:928 (ДОЛЯ В ПРАВЕ - 1/1);
- земельный участок, категория земель: земли населенных пунктов, разрешенное использование: для личного подсобного хозяйства, для ведения личного подсобного хозяйства, площадь: 745 +/- 77 кв. м, адрес (местоположение): Российская Федерация, Московская область, р-н Щелковский, Севернее п. Краснознаменский, южнее р. Клязьма, на поле № 21, кадастровый номер: 50:14:0040108:929 (ДОЛЯ В ПРАВЕ - 1/1);
- земельный участок, категория земель: земли населенных пунктов, разрешенное использование: для личного подсобного хозяйства, для ведения личного подсобного хозяйства, площадь: 500 +/- 63 кв. м, адрес (местоположение): Российская Федерация, Московская область, р-н Щелковский, Севернее п. Краснознаменский, южнее р. Клязьма, на поле № 21, кадастровый номер: 50:14:0040108:934 (ДОЛЯ В ПРАВЕ - 1/1).

Отдельных частей объекты оценки не имеют.

Имущественные права, связанные с объектом (объектами) оценки.

На дату проведения оценки, оцениваемые объекты недвижимости принадлежат на праве общей долевой собственности владельцам инвестиционных паев Закрытого паевого инвестиционного фонда недвижимости «Сельскохозяйственный» под управлением Общества с ограниченной ответственностью Управляющая компания «Резерв Эссет Менеджмент».

В соответствии с положениями статьи 11 Федерального закона «Об инвестиционных фондах» имущество, составляющее паевой инвестиционный фонд, является *общим имуществом владельцев инвестиционных паев и принадлежит им на праве общей долевой собственности*. Раздел имущества, составляющего паевой инвестиционный фонд, и выдел из него доли в натуре не допускаются, за исключением случаев, предусмотренных Федеральным законом «Об инвестиционных фондах».

Указанные обстоятельства ограничивают возможность указания реквизитов собственников объекта (объектов) оценки.

Данные о балансовой стоимости объекта (объектов) оценки представлены в табл. 3.

Таблица 3.

Данные о балансовой стоимости объекта (объектов) оценки

№ п/п	Кадастровый (или условный) номер объекта	Балансовая стоимость, руб.
1	50:14:0040108:893	не определена
2	50:14:0040108:894	не определена
3	50:14:0040108:896	не определена
4	50:14:0040108:897	не определена
5	50:14:0040108:899	не определена
6	50:14:0040108:900	не определена
7	50:14:0040108:909	не определена
8	50:14:0040108:910	не определена
9	50:14:0040108:911	не определена
10	50:14:0040108:912	не определена
11	50:14:0040108:913	не определена
12	50:14:0040108:914	не определена
13	50:14:0040108:922	не определена
14	50:14:0040108:924	не определена
15	50:14:0040108:927	не определена
16	50:14:0040108:928	не определена
17	50:14:0040108:929	не определена
18	50:14:0040108:934	не определена

Источник: 1. Данные Заказчика.

Объекты оценки имеют обременения в виде *доверительного управления*. В соответствии со статьёй 1012 Гражданского кодекса по договору доверительного управления имуществом одна сторона (учредитель управления) передает другой стороне (доверительному управляющему) на определенный срок имущество в доверительное управление, а другая сторона обязуется осуществлять управление этим имуществом в интересах учредителя управления или указанного им лица (выгодоприобретателя). Передача имущества в доверительное управление не влечет перехода права собственности на него к доверительному управляющему. Осуществляя доверительное управление имуществом, доверительный управляющий вправе совершать в отношении этого имущества в соответствии с договором доверительного управления любые юридические и фактические действия в интересах выгодоприобретателя.

В соответствие с Федеральным законом «Об инвестиционных фондах» управляющая компания осуществляет доверительное управление паевым инвестиционным фондом путем совершения любых юридических и фактических действий в отношении составляющего его имущества, а также осуществляет все права, удостоверенные ценными бумагами, составляющими паевой инвестиционный фонд, включая право голоса по голосующим ценным бумагам. Управляющая компания вправе предъявлять иски и выступать ответчиком по искам в суде в связи с осуществлением деятельности по доверительному управлению паевым инвестиционным фондом.

Управляющая компания совершает сделки с имуществом, составляющим паевой инвестиционный фонд, от своего имени, указывая при этом, что она действует в качестве доверительного управляющего. Это условие считается соблюденным, если при совершении действий, не требующих

письменного оформления, другая сторона информирована об их совершении доверительным управляющим в этом качестве, а в письменных документах после наименования доверительного управляющего сделана пометка "Д.У." и указано название паевого инвестиционного фонда.

Имущественные права, учитываемые при проведении оценки.

При оценке объектов оценки учитывается право собственности на объекты оценки, скидки на фактическое право общей долевой собственности и доверительное управление не вводятся. Объекты считаются свободными от ограничений (обременений) указанных прав, а именно свободными от обременений в виде залога, ипотеки и договоров аренды.

Для целей настоящей оценки обременение и связанный с ним статус общей долевой собственности не учитывался и приравнен к праву собственности по следующим причинам:

а) в соответствии с п. 4 «Задания на оценку»;

б) в связи с «природой» данного обременения, которое является следствием нахождения имущества в собственности ЗПИФ. В случае продажи данного имущества оно передается покупателю без обременения в виде доверительного управления и на праве собственности.

Другими словами, при продаже объекта, оцениваемое имущество будет передано новому собственнику без ограничений (обременений) прав, так как наличие обременения связано не с самим имуществом, а с его правообладателем.

В связи с данными фактами обременение (ограничение) права в виде доверительного управления и статуса общей долевой собственности Оценщиком не учитывались.

2.3. Описание количественных и качественных характеристик объекта (объектов) оценки

В качестве основных документов, устанавливающих количественные и качественные характеристики объекта (объектов) оценки, следует рассматривать документы, указанные в табл. 2.

Каждый объект недвижимости имеет специфическую систему качественных и количественных характеристик.

Качество - это совокупность свойств недвижимого имущества, определяющих его пригодность удовлетворять предъявляемым, в соответствии с функциональным назначением, требованиям.

Свойство - объективная особенность объекта, проявляющаяся при его эксплуатации, управлении или пользовании.

Показатели качества характеризуют одно или несколько свойств недвижимости, при этом показатели могут иметь количественное выражение или описываться вербально.

При проведении настоящей оценки состав количественных и качественных характеристик объекта (объектов) оценки определялся на основе представленного в Федеральном стандарте оценки «Оценка недвижимости (ФСО № 7)» перечня элементов сравнения, который необходимо использовать при реализации сравнительного подхода:

- передаваемые имущественные права, ограничения (обременения) этих прав;
- условия финансирования состоявшейся или предполагаемой сделки (вид оплаты, условия кредитования, иные условия);
- условия продажи (нетипичные для рынка условия, сделка между аффилированными лицами, иные условия);
- условия рынка (изменения цен за период между датами сделки и оценки, скидки к ценам предложений, иные условия);
- вид использования и (или) зонирование;
- местоположение объекта;
- физические характеристики объекта, в том числе свойства земельного участка, состояние объектов капитального строительства, соотношение площади земельного участка и площади его застройки, иные характеристики;
- экономические характеристики (уровень операционных расходов, условия аренды, состав арендаторов, иные характеристики);
- наличие движимого имущества, не связанного с недвижимостью;
- другие характеристики (элементы), влияющие на стоимость.

Указанные элементы сравнения так же можно использовать (в соответствии с положениями ФСО № 7) для определения других расчетных показателей, например арендных ставок, износа и устареваний, ставок капитализации и дисконтирования. Указанные в перечне характеристики детализировались и дополнялись на основе дополнительного анализа справочной и специальной литературы.

Характеристики объекта (объектов) оценки по таким элементам сравнения как передаваемые

имущественные права, ограничения (обременения) этих прав описаны в разделе 2.1. и в дальнейшем не детализировались.

Анализ указанных в Федеральном стандарте оценки «Оценка недвижимости (ФСО № 7)» элементов сравнения показывает, что часть из них не связана непосредственно с объектом (объектами) оценки и зависит от внешних условий и факторов. К таким элементам сравнения можно отнести:

- условия финансирования состоявшейся или предполагаемой сделки (вид оплаты, условия кредитования, иные условия);
- условия продажи (нетипичные для рынка условия, сделка между аффилированными лицами, иные условия);
- условия рынка (изменения цен за период между датами сделки и оценки, скидки к ценам предложений, иные условия).

Данные элементы сравнения не детализировались и в перечень количественных и качественных характеристик объекта (объектов) оценки не включались.

Так же не детализировались и не включались в перечень количественных и качественных характеристик объекта (объектов) оценки следующие характеристики:

- состояние объектов капитального строительства;
- соотношение площади земельного участка и площади его застройки,

так как оцениваемые земельные участки являются незастроенными (на них отсутствуют улучшения).

В соответствии с положениями Федерального стандарта оценки «Оценка недвижимости (ФСО № 7)» объектами оценки могут выступать объекты недвижимости - застроенные земельные участки, незастроенные земельные участки, объекты капитального строительства, а также части земельных участков и объектов капитального строительства, жилые и нежилые помещения, вместе или по отдельности, с учетом связанных с ними имущественных прав, если это не противоречит действующему законодательству.

Таким образом, при проведении настоящей оценки детализация количественных и качественных характеристик проводилась по следующим элементам сравнения:

- вид использования и (или) зонирование;
- местоположение объекта;
- физические характеристики объекта, в части свойств земельного участка и иных характеристик;
- экономические характеристики (уровень операционных расходов, условия аренды, состав арендаторов, иные характеристики);
- наличие движимого имущества, не связанного с недвижимостью;
- другие характеристики (элементы), влияющие на стоимость.

1. Вид использования и (или) зонирование.

Вид использования для объектов оценки, соответствует виду использования оцениваемых объектов недвижимости.

Зонирование территорий населенных пунктов определяет вид использования или разрешенное использование (вид разрешенного использования) земельных участков и иных объектов недвижимости в градостроительстве, т.е. использование объектов недвижимости в соответствии с градостроительным регламентом и ограничения на использование указанных объектов, а также сервитуты.

В рамках настоящего отчета под понятием «Вид использования и (или) зонирование» понимается категория объекта (земельного участка) и его разрешенное использование (вид разрешенного использования – ВРИ).

Вид разрешенного использования (ВРИ) — это установленное в публичном порядке допустимое функциональное использование земельного участка, а также существующих и возводимых на нем капитальных объектов.

Земли населенных пунктов могут иметь следующие виды разрешенного использования:

- индивидуальное жилищное строительство (ИЖС) – участки для этого вида строительства располагаются только на землях населенных пунктов.
- ведение личного подсобного хозяйства (ЛПХ) – участки располагаются на землях сельскохозяйственного назначения и землях населенных пунктов.
- дачное строительство (ДНТ – дачное некоммерческое товарищество) – участки чаще всего располагаются на землях сельскохозяйственного назначения, но встречается и на землях населенных пунктов, имеющих соответствующий вид разрешенного использования «Для дачного строительства».

Земли сельхоз назначения могут иметь следующие виды разрешенного использования:

- ведение личного подсобного хозяйства (ЛПХ)
- дачное строительство (ДНТ)
- садоводство (СНТ – садовое некоммерческое товарищество, СНП – садовое некоммерческое партнерство) – участки размещается исключительно на землях сельскохозяйственного назначения с соответствующим разрешенным использованием «Для ведения садоводства».

Особенности видов разрешенного использования земельных участков

Индивидуальное жилищное строительство

Участки под индивидуальное жилищное строительство могут находиться только на землях населенных пунктов. На земельных участках под ИЖС можно построить дом не выше трех этажей и получить регистрацию с конкретным адресом проживания – прописку.

Кроме того, к таким земельным участкам органы местного самоуправления обязаны провести все необходимые коммуникации и обеспечить доступ к социально значимым объектам (школы, детские сады, больницы и магазины).

Дачное некоммерческое товарищество, садовое некоммерческое товарищество, садовое некоммерческое партнерство

Этот вид разрешенного использования оптимален для строительства дачного или садового дома (как правило, небольшого). Такие участки располагаются как на землях населенных пунктов, так и на землях сельхоз назначения. Прописаться в такой недвижимости возможно.

Личное подсобное хозяйство

Строить дом на участке для ведения ЛПХ можно, если он находится на землях населенных пунктов. На таких участках можно строить дома не выше трех этажей и получить регистрацию. Если же участок располагается на земле сельхоз назначения, он предназначен только для сельхоз производства и построить свой дом там будет невозможно.

Данные о категории и разрешенном использовании объекта (объектов) оценки представлены в табл. 4.

Таблица 4.

Данные о категории и разрешенном использовании объекта (объектов) оценки

№ п/п	Кадастровый (или условный) номер объекта	Категория объекта	Разрешенное использование объекта	Примечание
1	50:14:0040108:893	земли населенных пунктов	для личного подсобного хозяйства, для ведения личного подсобного хозяйства	ликвидный (основной) участок, предназначенный для ИЖС

№ п/п	Кадастровый (или условный) номер объекта	Категория объекта	Разрешенное использование объекта	Примечание
2	50:14:0040108:894	земли населенных пунктов	для личного подсобного хозяйства, для ведения личного подсобного хозяйства	ликвидный (основной) участок, предназначенный для ИЖС
3	50:14:0040108:896	земли населенных пунктов	для личного подсобного хозяйства, для ведения личного подсобного хозяйства	ликвидный (основной) участок, предназначенный для ИЖС
4	50:14:0040108:897	земли населенных пунктов	для личного подсобного хозяйства, для ведения личного подсобного хозяйства	ликвидный (основной) участок, предназначенный для ИЖС
5	50:14:0040108:899	земли населенных пунктов	для личного подсобного хозяйства, для ведения личного подсобного хозяйства	ликвидный (основной) участок, предназначенный для ИЖС
6	50:14:0040108:900	земли населенных пунктов	для личного подсобного хозяйства, для ведения личного подсобного хозяйства	ликвидный (основной) участок, предназначенный для ИЖС
7	50:14:0040108:909	земли населенных пунктов	для личного подсобного хозяйства, для ведения личного подсобного хозяйства	ликвидный (основной) участок, предназначенный для ИЖС
8	50:14:0040108:910	земли населенных пунктов	для личного подсобного хозяйства, для ведения личного подсобного хозяйства	ликвидный (основной) участок, предназначенный для ИЖС
9	50:14:0040108:911	земли населенных пунктов	для личного подсобного хозяйства, для ведения личного подсобного хозяйства	ликвидный (основной) участок, предназначенный для ИЖС
10	50:14:0040108:912	земли населенных пунктов	для личного подсобного хозяйства, для ведения личного подсобного хозяйства	ликвидный (основной) участок, предназначенный для ИЖС
11	50:14:0040108:913	земли населенных пунктов	для личного подсобного хозяйства, для ведения личного подсобного хозяйства	ликвидный (основной) участок, предназначенный для ИЖС
12	50:14:0040108:914	земли населенных пунктов	для личного подсобного хозяйства, для ведения личного подсобного хозяйства	ликвидный (основной) участок, предназначенный для ИЖС
13	50:14:0040108:922	земли населенных пунктов	для личного подсобного хозяйства, для ведения личного подсобного хозяйства	ликвидный (основной) участок, предназначенный для ИЖС
14	50:14:0040108:924	земли населенных пунктов	для личного подсобного хозяйства, для ведения личного подсобного хозяйства	ликвидный (основной) участок, предназначенный для ИЖС
15	50:14:0040108:927	земли населенных пунктов	для личного подсобного хозяйства, для ведения личного подсобного хозяйства	неликвидный (вспомогательный) участок, предназначенный для устройства внутренних проездов и дорог
16	50:14:0040108:928	земли населенных пунктов	для личного подсобного хозяйства, для ведения личного подсобного хозяйства	ликвидный (основной) участок, предназначенный для ИЖС
17	50:14:0040108:929	земли населенных пунктов	для личного подсобного хозяйства, для ведения личного подсобного хозяйства	неликвидный (вспомогательный) участок, предназначенный для устройства внутренних проездов и дорог
18	50:14:0040108:934	земли населенных пунктов	для личного подсобного хозяйства, для ведения личного подсобного хозяйства	ликвидный (основной) участок, предназначенный для ИЖС

Источник: 1. Анализ Оценщиком документов, представленных в табл. 2.

2. Местоположение объекта (объектов).

Одним из основных фактором, определяющим стоимость объекта недвижимости так же, как и незастроенного земельного участка, является его местоположение.

При проведении настоящей оценки классификация характеристики местоположения принята на основе анализа данных представленных в издании «Справочник оценщика недвижимости - 2020. Земельные участки. Часть 1. Территориальные характеристики и корректирующие коэффициенты на локальное местоположение. Полная версия. Под редакцией Лейфера Л.А.», Нижний Новгород, 2020 год. Местоположение объекта (объектов) недвижимости описывается следующими характеристиками:

- адрес объекта (объектов) недвижимости (субъект, город, район, улица, дом);
- типовая территориальная зона в пределах региона (областные центры, столицы республик, города Федерального значения – ТЗ № 1 «Областной центр»; населенные пункты, расположенные в непосредственной близости от областного центра, с удобной транспортной доступностью – ТЗ № 2 «Населенные пункты в ближайшей окрестности областного центра»; райцентры и поселки городского типа с развитой промышленностью – ТЗ № 3 (Райцентры с

развитой промышленностью»; райцентры и поселки городского типа сельскохозяйственных районов – ТЗ № 4 «Райцентры сельскохозяйственных районов»; прочие населенные пункты до 20 тыс. чел. (поселки, сельские поселения, деревни и т.п.) – ТЗ № 5 «Прочие населенные пункты»), в ряде случаев может использоваться показатель удаления от ключевой ценовой зоны в пределах региона (для Московской области данный показатель определен в соответствии с данными, представленными в информационно – аналитическом бюллетене рынка недвижимости «RWAY» и включает в себя следующие ценовые зоны: «в пределах 15 км от МКАД», «в пределах от 16 до 30 км от МКАД», «в пределах от 31 до 50 км от МКАД»);

Классификация типовых территориальных зон в пределах области (края, республики)

Таблица 6

Наименование типовой зоны	Описание типовой зоны	код
Областной центр	Областные центры, столицы республик, города Федерального значения	I
Населенные пункты в ближайшей окрестности областного центра	Населенные пункты, расположенные в непосредственной близости от областного центра, с удобной транспортной доступностью	II
Райцентры с развитой промышленностью	Райцентры и поселки городского типа с развитой промышленностью	III
Райцентры сельскохозяйственных районов	Райцентры и поселки городского типа сельскохозяйственных районов	IV
Прочие населенные пункты	Прочие населенные пункты до 20 тыс. чел (поселки, сельские поселения, деревни и т.п.)	V

Источник: 1. «Справочник оценщика недвижимости - 2020. Земельные участки. Часть 1. Территориальные характеристики и корректирующие коэффициенты на локальное местоположение. Полная версия. Под редакцией Лейфера Л.А.», Нижний Новгород, 2020 год.

- типовая территориальная зона в пределах города (центр города – ТЗ № 1; центры деловой активности – ТЗ № 2; зоны автомагистралей – ТЗ № 3; индивидуальные жилые дома – ТЗ № 4; высотная (многоквартирная) жилая застройка – ТЗ № 5; окраины города, промзоны – ТЗ № 6). В ряде случаев может использоваться показатель удаления от ключевой типовой территориальной зоны в пределах города.

Виды типовых территориальных зон (ТТЗ)

Таблица 7

Типовые зоны в пределах города	Описание зоны	Код
Центр города	Культурный и исторический центр. Наиболее престижный и дорогой район города. Чаще всего здесь располагаются основные здания городских служб (здания администраций города, государственных учреждений). На территории обычно располагаются памятники культуры и архитектуры высокой значимости. Территория «старого города», если она есть. Застройка данного района наряду с типичной застройкой XX века, а также современными строениями, может включать в себя реконструированные здания постройки конца XIX - начала XX вв (или же более ранних периодов). Здесь	I
	также часто находятся театры, концертные залы, небольшие, но дорогие магазины, наиболее престижные бизнес-центры. В данной зоне возможно наличие пешеходных улиц с высокой концентрацией торговых объектов (формат стрит-ритейла). В то же время здесь обычно не размещаются производственные здания, базы и складские объекты. Центр города может быть только один в отличии от любой другой зоны.	

Центры деловой активности	Зоны культурной, торговой и деловой активности в административных районах. Как правило, данная зона включает в себя границы административных районов. Территории крупных торговых центров и бизнес-центров, рядом с которыми также обычно сосредоточены транспортные узлы и соответствующая инфраструктура, определяющая активную жизнь города. Отдельный торговый центр без наличия соответствующей инфраструктуры в ближайшей окрестности центром административного района быть не может. Обычно характеризуется высоким транспортным и пешеходным трафиком, а также высокой концентрацией объектов деловой и общественной активности. При определении границ данной зоны не требуется обязательная привязка к расположению основных административных зданий (здания администраций, государственных учреждений). Данных зон может быть несколько внутри одного административного района исследуемого населенного пункта.	II
Зоны автомагистралей	Земли вдоль крупных транспортных артерий, соединяющие центры административных районов и проходящие по центру города. Основополагающим фактором является наличие высокого уровня транспортного потока. Количество полос на автомагистрали в данном случае имеет второстепенное значение. К данной зоне также могут быть отнесены магистрали, по которым автомобили следуют в направлении основных транспортных узлов города (аэропорт, железнодорожный вокзал и т.п.). Вдоль и вблизи таких магистралей обычно располагаются автосалоны, официальные дилеры крупных автомобильных компаний, крупнейшие ТРЦ, крупные специализированные магазины, мотели и т.п. В данную зону относятся также 1-2 ряда ближайших к автомагистрали зданий/строений.	III
Индивидуальные жилые дома	Зоны скопления индивидуальных жилых домов. Сюда можно отнести так называемый «частный сектор», СНТ, зоны поселков, включенные в состав населенного пункта, на территории которых есть зоны с концентрацией индивидуальных жилых домов.	IV
Высотная (многоквартирная) жилая застройка	Районы многоэтажной жилой недвижимости независимо от года постройки: спальные микрорайоны, современные кварталы. Жилые микрорайоны старой советской застройки («хрущевки», «сталинки», «гостинки» и т.д.), а также новые спальные микрорайоны, жилые комплексы (построенные позднее 1990-х гг.). Территории данных ТТЗ включают в себя магазины шаговой доступности, коммунально-бытовые объекты и прочие объекты внутренней инфраструктуры.	V
Окраины города, промзоны	Зоны фабрик, заводов, сооружений коммунально-бытового назначения, а также их окрестности. Отдельно стоит выделить районы, которые можно рассматривать как моногорода, концентрирующиеся вокруг большого промышленного комплекса. На этих территориях, кроме основных производств обычно размещаются объекты логистики, крупные складские комплексы. К данному типу ТТЗ относятся также окраины населенного пункта, расположенные на значительном удалении от центра административного района. Данные зоны могут накладываться на зоны жилой недвижимости различных типов, если они находятся на значительном удалении от центра населенного пункта, ближе к границе города.	VI

708/20 ООО "Центр оценки инвестиций"

Источник: 1. «Справочник оценщика недвижимости - 2020. Земельные участки. Часть 1. Территориальные характеристики и корректирующие коэффициенты на локальное местоположение. Полная версия. Под редакцией Лейфера Л.А.», Нижний Новгород, 2020 год.

Данные об адресе объекта (объектов) оценки представлены в табл. 5.

Таблица 5.

Данные об адресе объекта (объектов) оценки

Кадастровый (или условный) номер объекта	Адрес объекта
Все объекты, указанные в Задании на оценку	Российская Федерация, Московская область, р-н Щелковский, Севернее п. Краснознаменский, южнее р. Клязьма, на поле № 21

Источник: 1. Анализ Оценщиком документов, представленных в табл. 2.

Местоположение объекта (объектов) оценки представлено на фрагментах карты Московской области (рис. 1 и рис. 2).

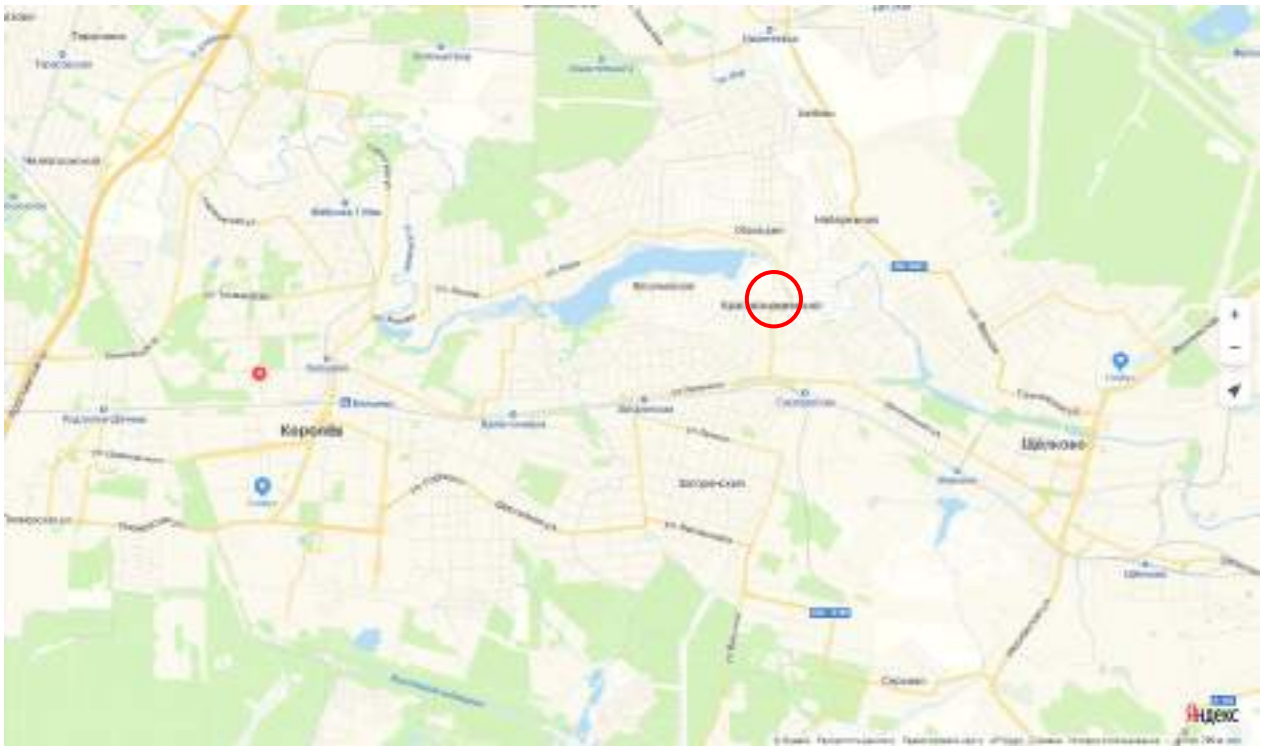

Рис. 1. Местоположение объектов оценки.

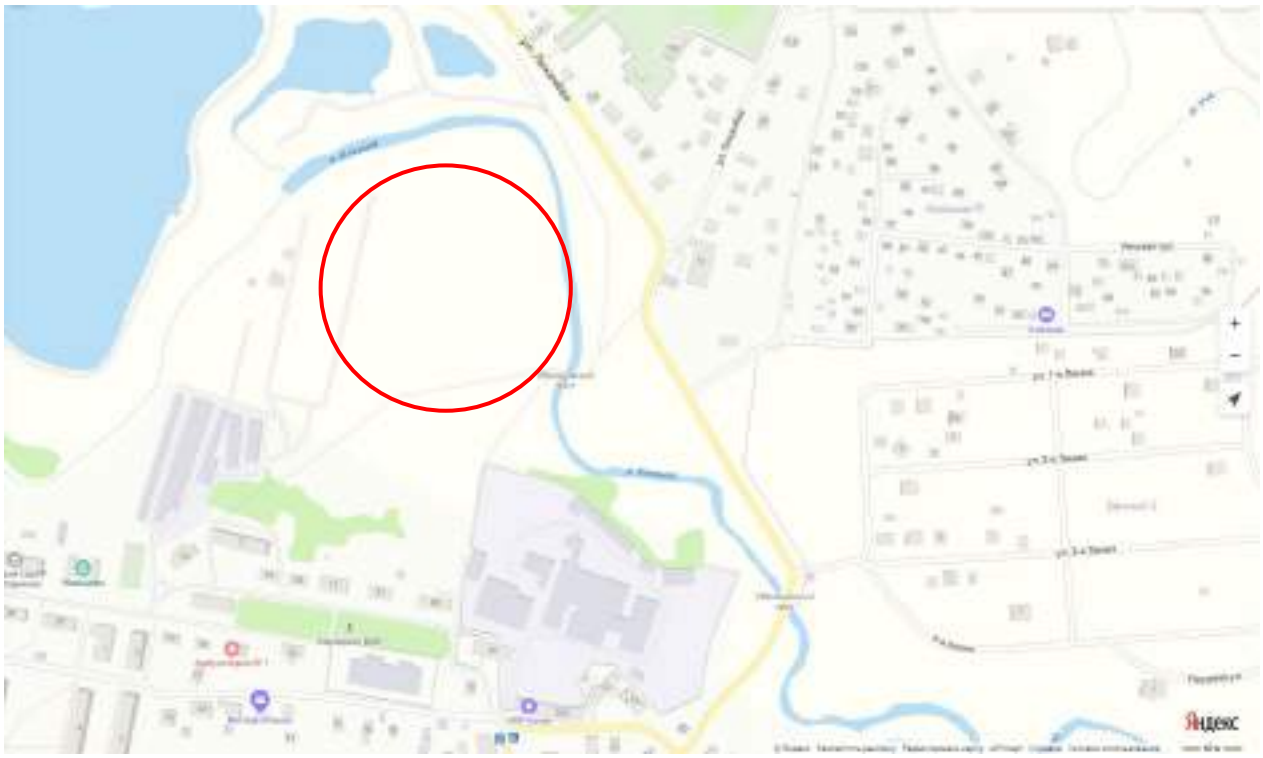

Рис. 2. Местоположение объектов оценки.

Прочие характеристики местоположения представлены в табл. 6.

Таблица 6.

Характеристики местоположения объекта (объектов) оценки

Кадастровый (или условный) номер объекта	Типовая территориальная зона в пределах региона	Типовая зона территориальная в пределах города	Удаление от МКАД*
Все объекты, указанные в Задании на оценку	в пределах от 16 до 30 км от МКАД	ТЗ № 4	20 км по Ярославскому шоссе

Подтверждение информации

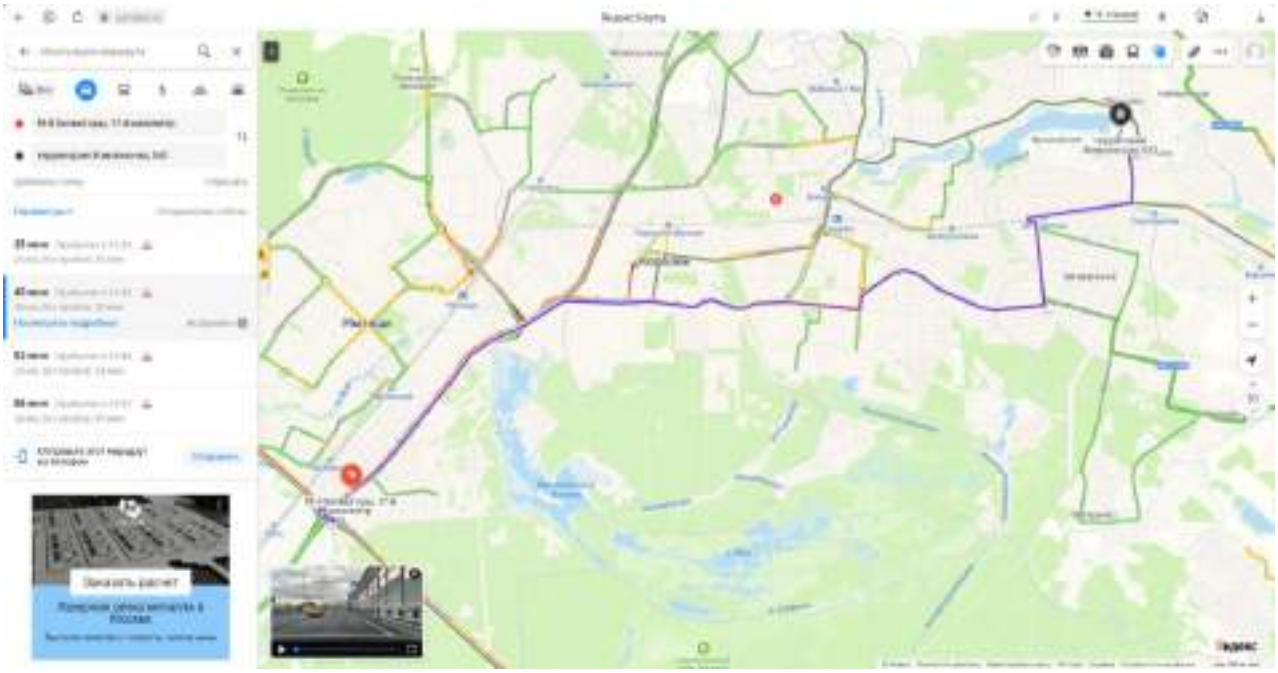

* - значение данного показателя определено с использованием сервиса «Яндекс.Карты», путем построения маршрута на автомобиле от местоположения объектов оценки до пересечения Ярославского шоссе с МКАД.

Источник: 1. Анализ Оценщиком документов, представленных в табл. 2.

2. «Справочник оценщика недвижимости - 2020. Земельные участки. Часть 1. Территориальные характеристики и корректирующие коэффициенты на локальное местоположение. Полная версия. Под редакцией Лейфера Л.А.», Нижний Новгород, 2020 год.

3. https://maps.yandex.ru/

3. Физические характеристики, в части свойств земельного участка и иных характеристик.

При проведении настоящей оценки учитывались следующие физические характеристики объекта (объектов) оценки:

- площадь;
- наличие коммуникаций;
- рельеф объекта;
- форма объекта.

Физические характеристики объекта (объектов) оценки представлены в табл. 7.

Таблица 7.

Физические характеристики объекта (объектов) оценки

№ п/п	Кадастровый (или условный) номер	Площадь по документу, кв. м	Площадь для расчетов, кв. м	Наличие коммуникаций	Рельеф объекта	Форма объекта
1	50:14:0040108:893	2 200 +/- 133	2 200,0	электричество по границе (нет)	ровный	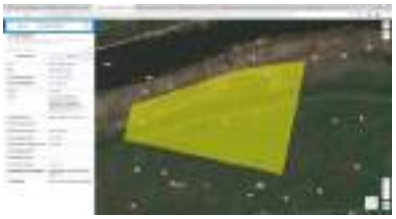

№ п/п	Кадастровый (или условный) номер	Площадь по документу, кв. м	Площадь для расчетов, кв. м	Наличие коммуникаций	Рельеф объекта	Форма объекта
2	50:14:0040108:894	500 +/- 63	500,0	электричество по границе (нет)	ровный	
3	50:14:0040108:896	500 +/- 63	500,0	электричество по границе (нет)	ровный	
4	50:14:0040108:897	500 +/- 63	500,0	электричество по границе (нет)	ровный	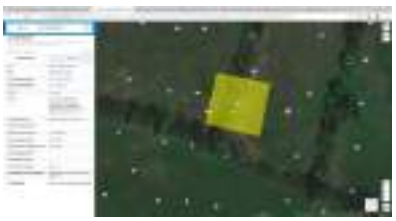
5	50:14:0040108:899	500 +/- 63	500,0	электричество по границе (нет)	ровный	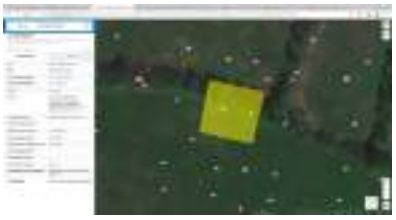
6	50:14:0040108:900	500 +/- 63	500,0	электричество по границе (нет)	ровный	
7	50:14:0040108:909	500 +/- 63	500,0	электричество по границе (нет)	ровный	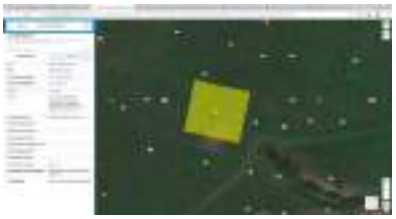
8	50:14:0040108:910	500 +/- 63	500,0	электричество по границе (нет)	ровный	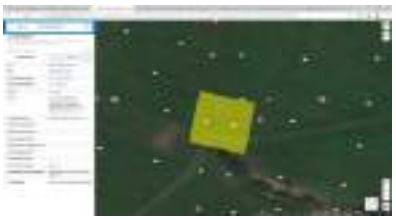
9	50:14:0040108:911	500 +/- 63	500,0	электричество по границе (нет)	ровный	

№ п/п	Кадастровый (или условный) номер	Площадь по документу, кв. м	Площадь для расчетов, кв. м	Наличие коммуникаций	Рельеф объекта	Форма объекта
10	50:14:0040108:912	500 +/- 63	500,0	электричество по границе (нет)	ровный	
11	50:14:0040108:913	500 +/- 63	500,0	электричество по границе (нет)	ровный	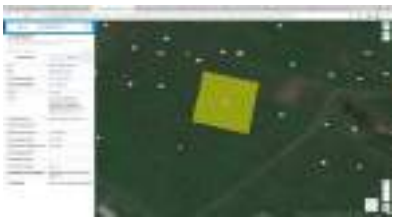
12	50:14:0040108:914	1 071 +/- 93	1 071,0	электричество по границе (нет)	ровный	
13	50:14:0040108:922	500 +/- 63	500,0	электричество по границе (нет)	ровный	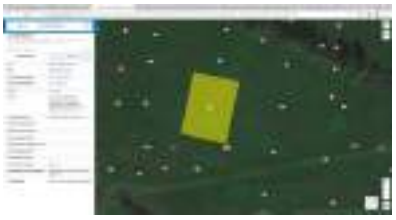
14	50:14:0040108:924	500 +/- 63	500,0	электричество по границе (нет)	ровный	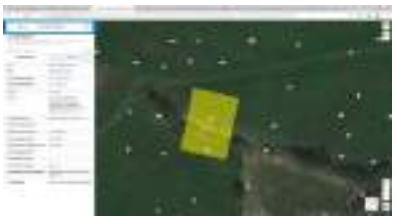
15	50:14:0040108:927	4 459 +/- 189	4 459,0	электричество по границе (нет)	ровный	
16	50:14:0040108:928	737 +/- 77	737,0	электричество по границе (нет)	ровный	
17	50:14:0040108:929	745 +/- 77	745,0	электричество по границе (нет)	ровный	

№ п/п	Кадастровый (или условный) номер	Площадь по документу, кв. м	Площадь для расчетов, кв. м	Наличие коммуникаций	Рельеф объекта	Форма объекта
18	50:14:0040108:934	500 +/- 63	500,0	электричество по границе (нет)	ровный	

Источник: 1. Анализ Оценщиком документов, представленных в табл. 2.
2. http://maps.rosreestr.ru/PortalOnline/.

Результаты фотофиксации (осмотра) объекта (объектов) оценки по состоянию на сентябрь 2021 г. представлены на фото 1-12.

Ввиду того, что по состоянию на дату оценки границы оцениваемых земельных участков не вынесены на местности, в отчете представлены фотографии указанных объектов и смежных с ними земельных участков.

Фото 1. Общий вид объекта (объектов) оценки

Фото 2. Общий вид объекта (объектов) оценки

Фото 3. Общий вид объекта (объектов) оценки

Фото 4. Общий вид объекта (объектов) оценки

Фото 5. Общий вид объекта (объектов) оценки

Фото 6. Общий вид объекта (объектов) оценки

Фото 7. Общий вид объекта (объектов) оценки

Фото 8. Общий вид объекта (объектов) оценки

Фото 9. Общий вид объекта (объектов) оценки

Фото 10. Общий вид объекта (объектов) оценки

Фото 11. Общий вид объекта (объектов) оценки

Фото 12. Общий вид объекта (объектов) оценки

4. Экономические характеристики (уровень операционных расходов, условия аренды, состав арендаторов, иные характеристики).

Данные об экономических характеристиках объекта (объектов) оценки представлены в табл. 8.

Таблица 8.

Данные об экономических характеристиках объекта (объектов) оценки

Кадастровый (или условный) номер объекта	Уровень операционных расходов	Условия аренды	Состав арендаторов	Иные характеристики
Все объекты, указанные в Задании на оценку	земельный налог в соответствии с законодательством	н/д	н/д	н/д

Источник: 1. Анализ Оценщиком документов, представленных в табл. 2.

5. Наличие движимого имущества, не связанного с недвижимостью.

Данные о наличии движимого имущества, не связанного с недвижимостью представлены в табл. 9.

Таблица 9.

Данные о наличии движимого имущества, не связанного с недвижимостью

Кадастровый (или условный) номер объекта	Данные о наличии движимого имущества, не связанного с недвижимостью
Все объекты, указанные в Задании на оценку	отсутствует

Источник: 1. Анализ Оценщиком документов, представленных в табл. 2.

6. Другие характеристики (элементы), влияющие на стоимость.

При проведении настоящей оценки к другим характеристикам (элементам) были отнесены сведения о наличии подъездных дорог к объектам оценки, сведения о наличии факторов, повышающих стоимость объектов, сведения о близости к объектам, нарушающим экологию местности (табл. 10, 11).

Таблица 10.

Данные о других характеристиках объекта (объектов) оценки

Кадастровый (или условный) номер	Наличие подъездных дорог	Наличие факторов, повышающих стоимость объектов	Сведения о близости к объектам, нарушающим экологию местности
Все объекты, указанные в Задании на оценку	в наличии	близость водоёма (р. Клязьма)	нет

Источник: 1. Анализ Оценщиком документов, представленных в табл. 2. 2. Результаты осмотра.

Таблица 11.

Данные о других характеристиках объекта (объектов) оценки

Кадастровый (или условный) номер	Обеспеченность собственными внутренними автодорогами и площадками с твердым покрытием	Наличие ограждения по периметру деревянным или металлическим забором	Наличие системы освещения территории	Наличие охраны территории
Все объекты, указанные в Задании на оценку	нет	нет	нет	нет

Источник: 1. Анализ Оценщиком документов, представленных в табл. 2. 2. Результаты осмотра.

2.4. Описание текущего использования объекта (объектов) оценки

По состоянию на дату проведения оценки, оцениваемые объекты используются как инвестиционные объекты – вложение денежных средств паевого инвестиционного фонда с целью получения в перспективе дохода от перепродажи или сдачи объектов в аренду.

2.5. Описание других факторов и характеристик, относящихся к объекту (объектам) оценки

При анализе прочих данных, представленных Заказчиком, другие факторы и характеристики, относящиеся к объекту (объектам) оценки, существенно влияющие на его (их) стоимость, не выявлены.

РАЗДЕЛ III. АНАЛИЗ РЫНКА ОБЪЕКТА (ОБЪЕКТОВ) ОЦЕНКИ

3.1. Общие положения

В соответствии с требованиями Федерального стандарта оценки «Требования к отчету об оценке (ФСО № 3)» *вне зависимости от вида оценки* в отчете об оценке должен содержаться анализ рынка объекта оценки, ценообразующих факторов, а также внешних факторов, влияющих на его стоимость.

В соответствии с требованиями Федерального стандарта оценки «Оценка недвижимости (ФСО № 7)» для определения стоимости недвижимости оценщик исследует рынок в тех его сегментах, к которым относятся фактическое использование оцениваемого объекта и другие виды использования, необходимые для определения его стоимости. Анализ рынка недвижимости выполняется в следующей последовательности:

- анализ влияния общей политической и социально-экономической обстановки в стране и регионе расположения объекта оценки на рынок оцениваемого объекта, в том числе тенденций, наметившихся на рынке, в период, предшествующий дате оценки;
- определение сегмента рынка, к которому принадлежит оцениваемый объект. Если рынок недвижимости неразвит и данных, позволяющих составить представление о ценах сделок и (или) предложений с сопоставимыми объектами недвижимости, недостаточно, допускается расширить территорию исследования за счет территорий, схожих по экономическим характеристикам с местоположением оцениваемого объекта;
- анализ фактических данных о ценах сделок и (или) предложений с объектами недвижимости из сегментов рынка, к которым может быть отнесен оцениваемый объект при фактическом, а также при альтернативных вариантах его использования, с указанием интервала значений цен;
- анализ основных факторов, влияющих на спрос, предложение и цены сопоставимых объектов недвижимости, например ставки доходности, периоды окупаемости инвестиций на рынке недвижимости, с приведением интервалов значений этих факторов;
- основные выводы относительно рынка недвижимости в сегментах, необходимых для оценки объекта, например динамика рынка, спрос, предложение, объем продаж, емкость рынка, мотивации покупателей и продавцов, ликвидность, колебания цен на рынке оцениваемого объекта и другие выводы.

Объем исследований определяется оценщиком исходя из принципа достаточности.

Применительно к процессу определения справедливой стоимости при анализе рынка дополнительно решается задача определение исходных данных для методов оценки.

3.2. Анализ рынка недвижимости

3.2.1. Анализ влияния общей политической и социально-экономической обстановки на рынок

В данном подразделе проводится анализ влияния общей политической и социально-экономической обстановки в стране и регионе расположения объектов оценки на рынок оцениваемых объектов, в том числе тенденций, наметившихся на рынке, в период, предшествующий дате оценки.

Оцениваемые объекты непосредственно связаны с рынком земли. В общем случае, рынок земли представляет собой механизм, регулирующий отношение спроса и предложения на основе проведения операций по купле-продаже и аренде земельных участков.

Рынок недвижимости, в целом, и рынок земли, в частности, находится под непосредственным влиянием факторов, определяющих социально-экономическое развитие как страны в целом, так и отдельных регионов, и факторов, определяющих политическую стабильность. Фактически рынок недвижимости повторяет тенденции развития экономики страны (региона) с определенным временным лагом. В общем случае можно выделить три основных состояния экономики страны (региона), а именно:

- экономический рост;
- стагнация;
- экономический кризис.

Экономический рост - это увеличение объёма производства продукции в национальной экономике за определённый период времени (как правило, за год). Выделяют два вида экономического роста: экстенсивный рост и интенсивный рост.

Экстенсивный рост реализуется за счёт количественного увеличения ресурса, при этом средняя производительность труда существенно не изменяется.

Интенсивный рост реализуется за счет совершенствования и повышения качества систем управления, технологий, использования инноваций, модернизации производств и повышения качества человеческого капитала.

Стагнация - состояние экономики, характеризующееся застоем производства и торговли на протяжении длительного периода. Стагнация сопровождается увеличением численности безработных, снижением заработной платы и уровня жизни населения. Выражается в нулевых или незначительных темпах роста, неизменной структуре экономики, её невосприимчивости к нововведениям, научно-техническому прогрессу.

Экономический кризис характеризуется падением производства, происходящим в значительных масштабах. Вызывается внеэкономическими причинами и связан с нарушением нормального хода (экономического) воспроизводства под влиянием стихийных бедствий или политических действий (различных запретов, войн и т. п.). Следствием экономического кризиса является уменьшение реального валового национального продукта, массовые банкротства и безработица, снижение жизненного уровня населения.

1. Основные тенденции социально-экономического развития РФ в 2007-2020 г.г.

Данные об основных тенденциях социально-экономического развития Российской Федерации в период с 2007 г. по 2020 г. представлены в табл. 12.

Таблица 12.

Данные об основных тенденциях социально-экономического развития Российской Федерации в период с 2007 г. по 2020 г.

Показатели	2007 г.	2008 г.	2009 г.	2010 г.	2011 г.	2012 г.	2013 г.	2014 г.	2015 г.	2016 г.	2017 г.	2018 г.	2019 г.	2020 г.
ВВП	108,5	105,2	92,2	104,5	104,3	103,7	101,8	100,7	97,2	99,8	101,5	102,3	101,3	96,9
Индекс-дефлятор ВВП	113,8	118,0	102,0	114,2	115,9	109,1	105,4	107,5	108,2	103,6	105,2	108,0	103,4	100,1
Индекс потребительских цен, на конец периода	111,9	113,3	108,8	108,8	106,1	106,6	106,5	111,4	112,9	105,4	102,5	104,3	103,0	104,9
Индекс промышленного производства	106,80	100,60	89,30	107,30	105,00	103,40	100,40	101,70	96,60	101,1	102,1	102,9	102,3	99,8
Обрабатывающие производства	110,50	100,50	84,80	110,60	108,00	105,10	100,50	102,10	94,60	100,1	100,1	102,6	103,6	100,3
Индекс производства продукции сельского хозяйства	103,30	110,80	101,40	88,70	123,00	95,20	105,80	103,50	103,00	104,8	101,2	100,4	104,0	100,7
Инвестиции в основной капитал	123,80	109,50	86,50	106,30	110,80	106,80	100,80	98,50	89,90	99,10	104,4	102,9	103,0	98,6
Объемы работ по виду деятельности «Строительство»	118,2	112,8	86,8	105,0	105,10	102,50	100,10	97,70	93,0	95,70	100,5	105,3	102,1	100,1
Ввод в действие жилых домов	120,95	104,74	93,45	97,5	106,68	105,46	107,31	119,43	101,31	93,50	102,80	103,2	106,2	94,1
Реальные располагаемые денежные доходы населения	112,1	102,4	103	105,9	100,5	104,6	104	99,3	96,07	94,10	99,993	103,4	104,3	96,5
Реальная заработная плата	117,2	111,5	96,5	105,2	102,8	108,4	104,8	101,2	91,0	100,6	102,9	106,9	114,9	102,5
Среднемесячная начисленная номинальная заработная плата, руб.	12 971	16 488	17 832	19 959	22 185	25 360	28 381	30 900	32 418	36 703	39 167	43 008	47 468	51 083
Уровень безработицы к экономически активному населению (на конец периода)	6,0	6,2	8,3	7,3	6,5	5,5	5,5	5,2	5,6	5,5	5,2	4,8	4,7	5,9
Оборот розничной торговли	116,1	113,7	94,9	106,5	107,1	106,3	103,9	102,7	90,01	94,80	101,3	102,9	104,5	95,9
Объем платных услуг населению	107,7	104,3	97,5	101,5	103,2	103,5	102,0	101,0	98,9	99,70	101,4	102,5	104,8	82,7
Экспорт товаров, млрд. долл. США	351,9	467,6	301,7	397,1	516,7	524,7	526	497,8	339,7	279,2	353,5	439,4	410,0	331,7
Импорт товаров, млрд. долл. США	199,8	267,1	167,3	228,9	305,8	317,3	315,3	286,7	194,1	191,4	238,1	257,7	268,7	239,7
Средняя цена за нефть Urals, долл. США/баррель	69,29	94,4	61,06	78,20	109,35	110,52	107,88	97,60	51,23	41,9	53,03	70,01	63,59	41,73

Источник: 1. http://www.gks.ru. 2. https://gks.ru/bgd/free/B21_00/main.htm (https://gks.ru/bgd/free/B21_00/IssWWW.exe/Stg/d01/1-0.doc, https://gks.ru/bgd/free/B21_00/IssWWW.exe/Stg/d02/1-0.doc). 3. http://global-finances.ru/tsena-nefti-marki-urals-po-godam/.

4. https://www.interfax.ru/business/744016

В наиболее общем виде состояние экономики в ретроспективном периоде можно охарактеризовать следующим образом:

- период с 2007 г. по 2008 г. – экономический рост;
- 2009 г. – экономический кризис;
- период с 2010 г. по 2013 г. – экономический рост;
- 2014 г. – стагнация;
- 2015 г. – экономический кризис;
- 2016 г. – экономический кризис с признаками постепенной стабилизации основных показателей (отмечается существенное снижение уровня инфляции, рост промышленного и обрабатывающих производств, а также производства сельскохозяйственной продукции);
- 2017 г. – стабилизация основных показателей (отмечается существенное снижение уровня инфляции, рост промышленного и обрабатывающих производств, а также производства сельскохозяйственной продукции);
- 2018 г. – наблюдается улучшение макроэкономических показателей, наблюдается рост ВВП до 2,3% по итогам года, рост производственной активности, рост инвестиций в основной капитал, также отмечается рост инфляции, которая составила по итогам года 4,3%;
- 2019 г. – наблюдается улучшение макроэкономических показателей, наблюдается рост ВВП до 1,3% по итогам года, рост производственной активности, рост инвестиций в основной капитал, также отмечается снижение инфляции, которая составила по итогам года 3,0%;
- 2020 г. – наблюдается ухудшение макроэкономических показателей, наблюдается снижение ВВП, снижение производственной активности, снижение ост инвестиций в основной капитал, отмечается рост инфляции, которая составила по итогам года 4,9%.

2. Основные тенденции социально - экономического развития Российской Федерации по итогам июля 2021 г.

Картина деловой активности. Июль 2021 года

Экономическая активность

Начиная с апреля 2021 года на годовую динамику основных макроэкономических показателей оказывает влияние низкая база соответствующих месяцев прошлого года, сформированная влиянием карантинных ограничений, направленных на борьбу с распространением новой коронавирусной инфекции. В этой связи годовая динамика в ближайшие месяцы непоказательна, поэтому для оценки восстановления экономики будет также использоваться сопоставление с 4 кв. 2019 с исключением сезонности (далее – допандемийный уровень).

По оценке Минэкономразвития России, в мае 2021 года восстановление экономики продолжилось. ***Темпы роста ВВП*** составили 10,9% г/г (+10,8% г/г в апреле). При этом разрыв с допандемийным уровнем в мае сократился до -0,3% SA.

Как и месяцем ранее, основную поддержку ВВП оказывают ***несырьевые отрасли*** – сельское хозяйство, строительство, обрабатывающая промышленность. По оценке, в указанных отраслях выпуск в мае превысил допандемийный уровень в среднем на 3% SA. Продолжилось восстановление грузооборота транспорта, несмотря на сдерживающее влияние со стороны добывающих отраслей. Вместе с тем добыча полезных ископаемых, как и в апреле, сохраняется более чем на 3% SA ниже допандемийных уровней в условиях действия соглашения ОПЕК+.

Несмотря на некоторое замедление в мае 2021 года, продолжается восстановление показателей потребительской активности . Оборот розничной торговли, по оценке, в мае превысил допандемийный уровень на 1,1% SA. Разрыв между объемом платных услуг5 населению и оборотом общественного питания и допандемийными показателями 4 кв. 2019 продолжает сокращаться, оставаясь ниже примерно на 5% SA.

Рынок труда

Девятый месяц подряд продолжается планомерное снижение уровня безработицы – на -0,3 п.п. до 4,9% от рабочей силы в мае (с исключением сезонности – до 5,1% SA после 5,2% SA месяцем ранее).

Общая численность безработных с исключением сезонного фактора в мае снизилась на 70,5 тыс. человек (-1,8% м/м SA), но пока остается выше допандемийного уровня. ***Численность занятых*** с исключением сезонного фактора увеличилась на 196,7 тыс. человек (+0,3% м/м SA), разрыв с допандемийным уровнем сократился до -0,5% SA к 4 кв. 2019 (апрель: -0,7%, 1 кв. 2021: -0,8%). ***Численность рабочей силы*** с исключением сезонного фактора увеличилась на 126,2 тыс. человек (+0,3% м/м SA) и превысила допандемический уровень (+0,1% SA к 4 кв. 2019).

Снижение уровня безработицы по методологии МОТ сопровождается снижением ***численности официально зарегистрированных безработных в органах службы занятости населения***. По данным сайта «Работа в России», их численность по состоянию на 29 июня составляет 1,28 млн

человек (на конец мая – 1,38 млн человек, на конец апреля – 1,54 млн человек, пик – 3,70 млн человек на конец сентября 2020 года).

В апреле 2021 г. рост заработных плат ускорился до 13,8% г/г в ***номинальном выражении*** (+7,7% г/г в марте) и до 7,8% г/г в ***реальном*** после +1,8% г/г месяцем ранее (+4,1% SA к 4 кв. 2019). С начала года номинальная заработная плата выросла на 8,6% г/г, реальная – на 2,9% г/г.

Показатели деловой активности

Показатели деловой активности представлены на рис. 3.

Показатели деловой активности

в % к соотв. периоду предыдущего года	май 21	апр. 21	I кв21	мар. 21	фев. 21	янв. 21	2020	IV кв20	III кв20	II кв20	I кв20	2019
Экономическая активность												
ВВП	**10,9***	**10,0***	**-0,7**	**1,2***	**-2,0***	**-1,6***	**-3,0**	**-1,6**	**-3,5**	**-7,0**	**1,4**	**2,0**
Сельское хозяйство	**0,1**	**-0,1**	**0,4**	**0,1**	**0,6**	**0,7**	**1,5**	**-3,0**	**3,3**	**3,1**	**3,0**	**4,3**
Строительство	**7,7**	**6,9**	**0,2**	**0,4**	**0,0**	**0,1**	**0,1**	**0,6**	**1,1**	**-3,9**	**2,8**	**2,1**
Розничная торговля	**37,2**	**36,1**	**-1,4**	**-3,2**	**-1,2**	**0,6**	**-3,2**	**-1,7**	**-0,8**	**-15,1**	**4,9**	**1,9**
Платные услуги населению	**52,0**	**54,6**	**-5,0**	**2,7**	**-7,0**	**-19,5**	**-14,0**	**-10,4**	**-14,5**	**-34,6**	**0,4**	**0,6**
Грузооборот транспорта	**11,1**	**6,4**	**0,5**	**4,1**	**-0,5**	**-2,1**	**-4,9**	**-2,2**	**-5,3**	**-8,2**	**-3,9**	**0,7**
Промышленное производство	**11,0**	**7,6**	**-0,9**	**2,3**	**-3,2**	**-1,9**	**-2,6**	**-1,7**	**-4,0**	**-6,7**	**2,6**	**3,4**
Добыча полезных ископаемых	12,3	-1,6	-6,9	-4,6	-9,0	-7,4	-6,9	-6,1	-11,5	-9,0	1,0	3,4
добыча угля	11,3	7,1	9,8	12,2	10,5	6,5	-6,3	-5,4	-5,2	-7,0	-7,4	2,2
добыча сырой нефти и природного газа	11,7	-5,6	-9,3	-7,8	-11,8	-8,6	-8,1	-10,1	-12,7	-10,3	0,7	2,2
добыча металлических руд	-0,2	-0,2	-0,3	2,4	-1,6	-1,9	2,1	2,7	1,5	2,0	2,2	2,1
добыча прочих полезных ископаемых	29,0	99,6	3,0	3,9	14,3	-10,0	-15,3	-0,1	-21,2	-31,4	-6,5	3,6
Обрабатывающие производства	11,4	14,9	1,4	5,4	-1,7	-0,2	0,6	2,3	-0,1	-5,2	5,6	3,6
пищевая промышленность	4,6	5,1	1,0	2,9	-5,2	0,2	3,2	6,4	2,7	2,7	7,8	3,7
легкая промышленность	13,1	45,2	9,1	13,0	8,2	5,4	1,1	5,3	3,6	-7,1	3,3	2,1
деревообработка	20,4	17,2	3,8	6,8	2,9	1,2	0,5	3,1	1,1	-5,0	2,9	4,6
производство кокса и нефтепродуктов	10,2	4,6	-7,2	-4,1	-9,4	-6,1	-3,0	-7,5	-6,2	-3,7	5,8	1,8
химический комплекс	10,8	11,5	12,6	9,6	9,0	21,5	8,8	13,6	8,6	4,5	8,3	6,0
производство прочей неметаллической минеральной продукции	17,8	24,4	0,3	3,8	-3,7	0,5	-2,1	2,8	-4,4	-8,4	4,4	9,0
металлургия	12,9	11,5	-3,6	-3,0	-5,1	-3,4	-1,3	-0,4	-1,5	-5,0	4,0	4,7
машиностроение	21,2	62,9	15,8	34,0	2,9	7,2	-0,5	9,1	1,4	-16,3	3,5	3,9
прочие производства	25,2	40,9	12,3	25,3	9,0	-1,6	2,9	8,1	4,3	-12,3	6,4	-3,5
Обеспечение электроэнергией, газом и паром	8,7	6,0	9,6	11,0	9,0	8,7	-2,4	-0,3	-2,5	-3,3	-4,0	-0,6
Водоснабжение, водоотведение, утилизация отходов	23,6	30,8	13,6	14,7	10,8	15,4	-3,8	4,7	-5,9	-11,9	-1,8	2,9

Рис. 3. Показатели деловой активности

Показатели рынка труда

Показатели рынка труда представлены на рис. 4.

в % к соотв. периоду предыдущего года	май 21	апр. 21	I кв21	мар. 21	фев. 21	янв. 21	2020	IV кв20	III кв20	II кв20	I кв20	2019
Рынок труда												
Реальная заработная плата												
в % к соотв. периоду предыдущего года	-	7,6	1,8	1,8	2,0	0,1	3,6	2,2	1,6	-0,1	6,2	4,8
в % к предыдущему периоду (SA)*	-	0,1	-0,3	0,4	1,0	-4,7	-	2,6	3,7	-3,8	1,4	-
Номинальная заработная плата												
в % к соотв. периоду предыдущего года	-	13,9	7,3	7,7	7,8	5,3	7,3	6,7	5,4	3,0	8,8	9,0
в % к предыдущему периоду (SA)*	-	0,6	1,0	0,7	1,3	-3,8	-	4,1	4,9	-2,5	1,9	-
Численность рабочей силы												
в % к соотв. периоду предыдущего года	1,0	0,6	0,4	0,2	0,7	0,3	-0,6	-0,9	-0,6	-0,6	-0,3	-1,0
млн. чел.	75,5	75,1	75,0	75,6	75,0	75,0	74,9	75,2	75,2	74,6	74,8	75,4
млн. чел. (SA)*	75,6	75,4	75,6	75,5	75,6	75,6	-	74,7	74,9	74,9	75,3	-
Численность занятых												
в % к соотв. периоду предыдущего года	2,3	1,4	-0,6	-0,6	-0,5	-0,9	-1,9	-2,5	-2,6	-2,1	-0,3	-0,8
млн. чел.	71,8	71,2	70,8	71,6	70,8	70,7	70,6	70,6	70,4	70,1	71,3	71,8
млн. чел. (SA)*	71,7	71,5	71,4	71,4	71,5	71,4	-	70,3	70,0	70,3	71,9	-
Численность безработных												
в % к соотв. периоду предыдущего года	-18,5	-0,1	21,4	16,4	23,9	24,0	24,7	31,4	41,3	30,3	-4,1	-5,3
млн. чел.	3,7	3,9	4,2	4,1	4,2	4,3	4,3	4,6	4,8	4,5	3,5	3,9
млн. чел. (SA)*	3,9	3,9	4,1	4,0	4,2	4,2	-	4,5	4,8	4,6	3,4	-
Уровень занятости												
в % к населению в возрасте 15 лет и старше (SA)*	59,3	59,1	58,9	59,0	58,9	58,8	-	58,3	58,0	58,1	59,3	-
Уровень безработицы												
в % к рабочей силе	4,9	5,2	5,6	5,4	5,7	5,8	5,8	6,1	6,3	6,0	4,8	4,6
SA*	5,1	5,2	5,3	5,3	5,3	5,6	-	6,0	6,4	6,1	4,3	-

*Оценка Минэкономразвития России
Источник: Росстат, расчеты Минэкономразвития России

Рис. 4. Показатели рынка труда

Источник: 1. https://www.economy.gov.ru/material/directions/makroec/ekonomicheskie_obzory/ (https://www.economy.gov.ru/material/file/d85656c20f4d557d870fd0a6e877bde5/210630.pdf)

Картина инфляции. Июнь 2021 года.

Потребительская инфляция в мае 2021 г. ускорилась до 0,74% м/м (апрель: 0,58% м/м), с исключением сезонного фактора – до 0,66% м/м SA (0,51% м/м SA). На показатели годовой инфляции (6,0% г/г в мае после 5,5% г/г в апреле) дополнительное давление оказал эффект низкой базы мая прошлого года, когда рост цен на отдельные товары и услуги сдерживался карантинными ограничениями, направленными на борьбу с распространением новой коронавирусной инфекции.

В мае усилилось действие проинфляционных факторов, связанных, главным образом, с внешнеэкономической конъюнктурой. Рост цен на продовольственные товары на мировых рынках в мае вновь ускорился (4,8% м/м в мае после 1,9% м/м в апреле, по данным

Продовольственной и сельскохозяйственной организации (FAO) ООН). Продолжился рост мировых цен и на ряд непродовольственных товаров, включая черные и цветные металлы. Дополнительное влияние на внутреннюю ценовую ситуацию оказало произошедшее в апреле ослабление рубля (укрепление в мае пока не нашло отражения в потребительских ценах).

Продовольственная инфляция в мае составила 0,96% м/м, с исключением сезонного фактора – 0,75% м/м SA (в апреле: 0,75% м/м и 0,52% м/м SA соответственно).

Основное влияние на динамику цен в данном сегменте оказало удорожание плодоовощной продукции: значительно ускорился рост цен на овощи «борщевого набора». Вместе с тем сдерживающее влияние оказало снижение цен на огурцы и помидоры.

В секторе продовольственных товаров за исключением плодоовощной продукции рост цен незначительно замедлился (0,68% м/м против 0,72% м/м в апреле). Давление на ценовую динамику оказал ускоренный рост цен на мясопродукты (преимущественно на свинину), на крупу гречневую, молоко и молочную продукцию. Сдерживающее влияние оказало замедление темпов роста цен на хлеб и хлебобулочные изделия, а также на сахар, несмотря на ухудшение мировой конъюнктуры. В мае снизились цены на отдельные социально значимые товары (яйца, пшено), при этом сезонное снижение цен на яйца в мае было меньше традиционного.

В непродовольственном сегменте инфляция ускорилась до 0,74% м/м (0,66% м/м в апреле), с исключением сезонного фактора – до 0,82% м/м SA после 0,68% м/м SA. Сдерживающее воздействие оказало продолжающееся замедление роста цен на бензин до 0,3% м/м после 0,5% м/м в апреле. В сегменте непродовольственных товаров за исключением подакцизной продукции значительное влияние на темпы роста цен оказало ускорение роста цен на легковые автомобили и строительные материалы.

В секторе услуг в мае инфляция вернулась на уровень, близкий к показателям января–марта, – 0,44% м/м (после замедления в апреле до 0,22% м/м), с исключением сезонного фактора – 0,31 % м/м SA (0,27% м/м SA в апреле). Ускоренный рост цен в секторе услуг, связанных с туризмом (санаторно-оздоровительные и экскурсионные услуги, услуги воздушного транспорта и гостиниц), в мае был обусловлен, в том числе, влиянием сезонного фактора. Кроме того, ускорился рост цен на банковские услуги (преимущественно за счет увеличения платы за пользование потребительским кредитом).

На динамику инфляции в июне продолжат оказывать влияние разнонаправленные факторы: с одной стороны – сохраняющаяся негативная ценовая ситуация на мировом рынке, с другой – стабилизация курса рубля и сезонное поступление на рынок овощей и фруктов.

Рис. 5. Динамика инфляции

Индикаторы инфляции представлены на рис. 6.

	май.21	апр.21	мар.21	фев.21	янв.21	2020	2019
Инфляция							
в % к соотв. периоду предыдущего года	6,0	5,5	5,8	5,7	5,2	4,9	3,0
в % к предыдущему месяцу	0,7	0,6	0,7	0,8	0,7	-	-
в % к предыдущему месяцу, SA	0,7	0,5	0,6	0,6	0,4	-	-
Продовольственные товары							
в % к соотв. периоду предыдущего года	7,4	6,6	7,6	7,7	7,0	6,7	2,6
в % к предыдущему месяцу	1,0	0,8	0,8	1,2	1,0	-	-
в % к предыдущему месяцу, SA	0,8	0,5	0,7	0,7	0,4	-	-
Непродовольственные товары							
в % к соотв. периоду предыдущего года	6,7	6,2	5,9	5,7	5,1	4,8	3,0
в % к предыдущему месяцу	0,7	0,7	0,7	0,6	0,5	-	-
в % к предыдущему месяцу, SA	0,8	0,7	0,7	0,5	0,5	-	-
Услуги							
в % к соотв. периоду предыдущего года	3,3	3,3	3,2	2,9	2,8	2,7	3,8
в % к предыдущему месяцу	0,4	0,2	0,4	0,4	0,4	-	-
в % к предыдущему месяцу, SA	0,3	0,3	0,4	0,3	0,3	-	-
Базовая инфляция (Росстат)							
в % к соотв. периоду предыдущего года	6,0	5,5	5,4	5,0	4,6	4,2	3,1
в % к предыдущему месяцу	0,8	0,6	0,8	0,6	0,5	-	-
в % к предыдущему месяцу, SA	0,8	0,6	0,7	0,6	0,4	-	-
Инфляция, за искл. продовольствия, регулируемых цен и тарифов и подакцизной продукции							
в % к соотв. периоду предыдущего года	5,2	4,9	4,8	4,7	4,3	4,1	2,9
в % к предыдущему месяцу	0,7	0,5	0,5	0,5	0,4	-	-
в % к предыдущему месяцу, SA	0,7	0,5	0,5	0,4	0,3	-	-

Рис. 6. Индикаторы инфляции

Источник: 1. https://www.economy.gov.ru/material/directions/makroec/ekonomicheskie_obzory/ (https://www.economy.gov.ru/material/directions/makroec/ekonomicheskie_obzory/kartina_inflyacii_iyun_2021_goda.html)

О динамике промышленного производства. Июль 2021 года.

Промышленное производство в июне 2021 г. продолжило рост к допандемийным уровням. По оценке Минэкономразвития России, выпуск промышленной продукции превысил уровень 4 кв. 2019 г. на 2,1%1 (в мае – на 1,6%, в целом за 2 кв. 2021 г. – 1,6%). По сравнению с июнем 2020 г. рост составил 10,4% г/г (после 12,3% в мае 2021 г. 2 , во 2 кв. 2021 – рост на 10,1%), при этом на годовые показатели по-прежнему влияет низкая база прошлого года, когда действовали карантинные ограничения на экономическую деятельность.

В обрабатывающей промышленности допандемийный уровень, по оценке, превышен на 2,9% в июне 2021 года. Рост к июню 2019 г. составил 4,3% (к июню 2020 – 7,7%). По итогам 2 кв. 2021 г. выпуск на 3,3% выше допандемийного уровня.

Основной вклад в темпы выпуска обрабатывающей промышленности внесли отрасли химического комплекса, где рост составил 16,9% к уровню июня 2019 г. (10,1% к июню 2020 г.), а также пищевой промышленности – на 7,1% к уровню июня 2019 г. (2,1% г/г), металлургического комплекса – на 4,0% к июню 2019 г. (4,0% г/г). Кроме того, уверенный рост показали отрасли легкой промышленности, где уровень июня 2019 г. превышен на 12,7% (8,0% г/г), деревообрабатывающей промышленности – на 9,9% (11,8% г/г), в машиностроительном комплексе – на 0,9% (15,2% г/г). В условиях продолжающегося восстановления экономической активности выпуск нефтепереработки в июне продолжил тенденцию роста, начавшуюся в апреле текущего года, и превысил уровень июня 2019 г. на 0,8% (9,2% г/г).

Отрицательный вклад добычи полезных ископаемых в динамику промышленного производства по отношению к 2019 году сокращается. В июне выпуск был ниже уровня июня 2019 г. на -1,2% (-1,7% в мае 2021 г. к маю 2019 года). Положительный вклад в показатели добычи полезных ископаемых в целом относительно июня 2019 г. вносят добыча прочих полезных ископаемых (24,0%) и предоставление услуг в области добычи полезных ископаемых (21,2%). По отношению к уровню 2019 г. на динамику добывающих отраслей по-прежнему оказывает сдерживающее воздействие сделка в рамках ОПЕК+, однако по мере смягчения ограничений влияние постепенно сокращается.

Показатели промышленного производства представлены на рис. 7.

Показатели промышленного производства

в % к соотв. периоду предыдущего года	июнь.21	июнь.21 / июнь.19	май.21	май.21 / май.19	апр.21	I кв21	2020	IV кв20	III кв20	II кв20	I кв20	2019
Промышленное производство	10,4	2,3	12,3	3,3	7,6	-0,9	-2,6	-1,7	-4,8	-6,7	2,6	**3,4**
Добыча полезных ископаемых	13,8	-1,2	12,6	-1,7	-1,8	-6,9	-6,9	-8,1	-11,5	-9,0	1,0	**3,4**
добыча угля	2,5	-1,6	11,3*	-1,8*	7,1	0,8	-6,3	-5,4	-5,2	-7,0	-7,4	**2,2**
добыча сырой нефти и природного газа	12,8	-5,1	11,7*	-4,6*	-5,9	-9,4	-8,1	-10,1	-12,7	-10,3	0,7	**2,2**
добыча металлических руд	-2,4	-0,3	-0,2*	0,6*	-0,2	-0,3	2,1	2,7	1,5	2,0	2,2	**2,1**
добыча прочих полезных ископаемых	57,4	24,0	29,0*	1,9*	99,6	3,0	-15,3	-0,1	-21,2	-31,4	-8,5	**3,6**
предоставление услуг в области добычи полезных ископаемых	25,6	21,2	21,0*	18,1*	11,4	1,1	-2,1	-4,2	-7,2	-4,6	7,1	**20,2**
Обрабатывающие производства	7,7	4,3	12,1	6,9	14,9	1,4	0,5	2,3	-0,1	-5,2	5,6	**3,6**
пищевая промышленность	2,1	7,1	4,6*	5,7*	5,1	1,0	3,2	6,4	2,7	2,7	7,8	**3,7**
в т.ч.												
пищевые продукты	2,4	7,2	4,8*	7,3*	4,5	-0,6	3,6	0,9	1,5	3,6	9,2	**4,1**
напитки	3,3	5,5	5,7*	-0,9*	3,6	8,8	1,1	-2,4	8,7	-2,1	0,3	**5,0**
табачные изделия	-7,6	9,2	-4,1*	-4,1*	22,0	7,0	2,5	0,6	6,2	0,1	5,3	**-10,4**
легкая промышленность	8,0	12,7	13,1*	7,0*	43,2	9,1	1,1	5,3	3,6	-7,1	3,3	**2,1**
в т.ч.												
текстильные изделия	11,5	25,3	26,1*	25,2*	25,8	16,2	8,9	12,6	10,0	4,3	8,2	**1,8**
одежда	3,6	8,5	-0,9*	-0,7*	44,8	9,0	0,5	5,2	4,2	-7,2	1,1	**3,5**
кожа и изделия из нее	13,7	-0,3	27,8*	-11,3*	72,1	-4,3	-12,4	-8,6	-10,2	-28,7	0,2	**-1,6**
деревообрабатывающий комплекс	11,8	9,9	20,4*	12,4*	17,2	3,8	0,5	3,1	1,1	-5,0	2,9	**4,6**
в т.ч.												
обработка древесины и производство изделий из нее	11,2	9,5	23,3*	12,7*	29,2	5,2	0,2	5,4	2,5	-8,2	1,3	**4,2**
бумага и бумажные изделия	11,9	12,0	19,5*	13,6*	12,5	4,6	1,9	3,3	2,5	-1,8	3,5	**4,6**
деятельность полиграфическая и копирование носителей информации	13,0	4,0	15,6*	7,0*	0,7	-3,1	-3,4	-3,6	-7,2	-7,0	5,2	**6,1**
производство кокса и нефтепродуктов	9,2	0,8	10,2*	5,1*	4,6	-7,2	-3,0	-7,5	-6,2	-3,7	5,8	**1,8**

в % к соотв. периоду предыдущего года	июнь.21	июнь.21 / июнь.19	май.21	май.21 / май.19	апр.21	I кв21	2020	IV кв20	III кв20	II кв20	I кв20	2019
химический комплекс	10,1	16,9	10,8*	16,7*	11,5	12,8	8,8	13,8	8,6	4,5	8,3	**6,0**
в т.ч.												
химические вещества и химические продукты	10,2	13,1	8,8*	13,0*	9,2	6,8	7,2	10,0	7,1	3,4	8,2	**3,4**
лекарственные средства и медицинские материалы	9,2	41,1	9,2*	28,4*	0,4	42,7	23,2	34,6	21,1	23,5	12,0	**27,4**
резиновые и пластмассовые изделия	10,6	11,7	26,8*	16,0*	29,8	10,3	3,3	10,3	4,3	-6,8	5,6	**-1,3**
производство прочей неметаллической минеральной продукции	11,8	7,4	17,8*	6,7*	24,4	0,3	-2,1	2,8	-4,4	-9,4	4,4	**9,0**
металлургический комплекс	4,0	4,0	12,9*	8,7*	11,5	-3,8	-1,3	-0,4	-1,5	-5,0	4,0	**4,7**
в т.ч.												
металлургия	1,3	-5,2	2,7*	-5,9*	1,4	-2,9	-2,5	-0,3	-3,3	-7,2	1,4	**3,8**
готовые металлические изделия	12,2	34,5	44,3*	59,9*	42,6	-6,5	2,3	-0,7	4,0	1,6	12,0	**7,3**
машиностроительный комплекс	15,2	0,9	21,2*	3,1*	62,9	15,8	-0,5	9,1	1,4	-18,3	3,5	**3,9**
в т.ч.												
компьютеры, электроника, оптика	27,4	-14,6	7,8*	2,7*	48,6	11,8	0,5	5,7	7,9	-19,6	16,0	**10,6**
электрооборудование	-1,4	-5,2	14,9*	2,0*	41,5	8,1	-0,4	4,6	-0,2	-13,4	6,9	**1,3**
машины и оборудование, не вкл. в другие группировки	15,0	16,6	18,0*	14,1*	35,2	7,9	6,4	9,9	8,5	-3,2	10,9	**13,5**
автотранспортные средства и полуприцепы	31,5	4,3	71,4*	1,6*	158,2	16,8	-12,6	8,1	-6,6	-40,4	-11,3	**-3,7**
прочие транспортные средства и оборудование	3,9	0,6	6,6*	-9,0*	44,6	24,5	-1,6	13,2	-2,2	-15,1	-2,9	**-1,0**
прочие производства	8,1	4,5	25,2*	9,3*	43,9	12,3	2,9	6,1	4,3	-12,3	6,4	**-3,5**
в т.ч.												
мебель	32,1	38,2	60,4*	37,6*	93,4	24,0	4,3	11,7	11,5	-13,9	4,0	**2,1**
прочие готовые изделия	-11,3	13,3	16,7*	-1,4*	72,9	17,1	2,4	11,5	7,5	-8,9	-1,4	**-0,1**
ремонт и монтаж машин и оборудования	5,6	-4,7	16,4*	4,5*	25,3	8,9	2,7	6,6	2,2	-12,5	11,0	**-5,3**
Обеспечение электроэнергией, газом и паром	6,0	3,4	5,1	3,7	6,0	9,6	-2,4	-0,3	-2,5	-3,3	-4,0	**-0,8**
Водоснабжение, водоотведение, утилизация отходов	32,3	18,0	27,4	13,5	30,8	13,6	-3,6	4,7	-5,9	-11,9	-1,8	**2,9**

Источник: Росстат, расчеты Минэкономразвития России

**Уточненные данные по отрасли промышленности будут опубликованы Росстатом 26 июля*

Рис. 7. Показатели промышленного производства

Источник: 1. https://www.economy.gov.ru/material/directions/makroec/ekonomicheskie_obzory/ (https://www.economy.gov.ru/material/file/45f2ce55dec8309667d1f75dc8dcc81b/20210722.pdf)

Указанные выше факторы свидетельствуют о разнонаправленной экономической ситуации в стране.

3. Социальное и экономическое положение Московской области по итогам января - июня 2021 года (данные за июль – август 2021 г. по состоянию на дату оценки официально не опубликованы).

Основные экономические и социальные показатели Московской области по итогам января - июня 2021 года представлены ниже в табл. 13.

Таблица 13.

Основные экономические и социальные показатели Московской области по итогам января - июня 2021 года

Наименование показателя	июнь 2021 г.	В % к		Январь-июнь 2021 г. в % к январю-июню 2020 г	Справочно		
		июню 2020 года	маю 2021 года		июнь 2020 г. в % к		январь - июнь 2020 г. в % к январю - июню 2019 г
					июню 2019 г.	маю 2020 г.	
Индекс промышленного производства[1)2)]	x	107,9	123,0	114,6	107,6	114,6	105,1
Объем отгруженных товаров собственного производства, выполненных работ и услуг собственными силами по видам экономической деятельности, млн. рублей							
добыча полезных ископаемых	1281,1	115,4	11,5	97,6	78,7	13407	90,3
обрабатывающие производства	326996,7	131,4	114,3	127,8	103,6	116,9	103,5
обеспечение электрической энергией, газом и паром; кондиционирование воздуха	20049,1	109,7	85,8	117,0	103,2	96,2	96,4
водоснабжение; водоотведение, организация сбора и утилизации отходов, деятельность по ликвидации загрязнений	9972,3	152,1	107,9	127,1	88,7	96,2	106,1
Объем работ, выполненных по виду деятельности «Строительство», млн. рублей	54244,5	104,7	134,8	104,9	107,1[3)]	137,7[3)]	102,5[3)]
Ввод в действие общей площади жилых домов, тыс. кв. метров[4)]	843,2	300,0	226,8	142,2	417	57,0	71,6
Оборот розничной торговли, млн. рублей	275057,2	114,5	98,2	116,8	98,2	120,5	97,1
Оборот общественного питания, млн. рублей	11058,8	180,4	98,4	122,2	52,3	127,0	77,2
Объем платных услуг населению, млн. рублей	49154,4	131,6	96,1	135,3	79,9	136,4	77,7
Индекс потребительских цен, %	x	107,3	101,1	106,0	102,4	1,,04	102,0
Численность официально зарегистрированных безработных на конец периода, человек	70986	54,6	91,0	170,6	597,7	127,1	268,0
Среднемесячная начисленная заработная плата работников организаций[5)]							
номинальная, рублей	62918,0	111,9	101,0	108,8	99,5	107,0	102,3
реальная	x	105,1	99,8	102,9	97,2	106,6	100,4

[1)] Индекс промышленного производства исчисляется по видам деятельности «Добыча полезных ископаемых», «Обрабатывающие производства», «Обеспечение электрической энергией, газом и паром; кондиционирование воздуха», «Водоснабжение; водоотведение, организация сбора и утилизации отходов, деятельность по ликвидации загрязнений» на основе данных о динамике производства важнейших товаров-представителей (в натуральном и стоимостном выражении). В качестве весов используется структура валовой добавленной стоимости по видам экономической деятельности 2018 базового года.

[2)] Данные уточнены в соответствии с регламентом разработки и публикации данных по производству и отгрузке продукции и динамике промышленного производства (приказ Росстата от 18.08.2020 №470).

[3)] Данные уточнены в соответствии с регламентом оценки, корректировки и публикации данных статистического наблюдения за строительством и инвестициями в основной капитал (приказ Росстата от 26.09.2016 №544).

[4)] С учетом жилых домов, построенных на земельных участках, предназначенных для ведения садоводства.

[5)] Данные приведены за май 2021 г., май 2021 г. к маю 2020 г., май 2021 г. к апрелю 2021 г., январь-май 2021 г. к январю-маю 2020 г., май 2020 г. к маю 2019 г., май 2020 г. к апрелю 2020 г., январь-май 2020 г. к январю-маю 2019 г.

Источник: 1. https://mosstat.gks.ru/folder/66241 (https://mosstat.gks.ru/storage/mediabank/Доклад%20«Социально-экономическое%20положение%20Московской%20области%20в%20январе-июне%202021%20года».pdf)

По итогам ретроспективного периода социально-экономическая обстановка региона характеризуется как стабильная – отмечается постепенный рост основных показателей характеризующих социально-экономическое положение.

4. Анализ тенденций рынка

Анализ тенденций рынка земельных участков в Московской области

В общем случае рынок недвижимости практически в любом регионе может быть разделен на два базовых сегмента:

- сегмент строительных объектов;
- сегмент земли.

В базовом сегменте строительных объектов формируются локальные рынки (сегменты):

- жилой недвижимости;
- коммерческой (административно-офисной, торговой, складской, производственной) недвижимости;

- загородной недвижимости.

Необходимо отметить, что наличие земельного ресурса является необходимым условием создания и развития готовых объектов различного функционального назначения. Данное обстоятельство приводит к тому, что закономерности функционирования земельного сегмента рынка в регионе определяются характером функционирования сегмента готовых объектов жилой, коммерческой и загородной недвижимости. Именно развитие данных сегментов приводит к возникновению фактора полезности земельных участков, как способности удовлетворять потребности пользователя (потенциального пользователя) в течение определенного времени, а так же формирует предпосылки для выбора наиболее эффективного использования земельного участка, с точки зрения создания наиболее доходных улучшений.

В общем случае механизм взаимодействия сегментов рынка земли и строительных объектов включает несколько уровней.

1. Первый уровень – первичный рынок земли.

На данном уровне происходит формирование базового ресурса земельного рынка – свободных земельных участков оформленных в частную собственность. Формирование свободных земельных участков происходит двумя путями:

- выкуп в собственность земельных участков находящихся в государственной (федеральной или муниципальной) собственности. Как правило, данный механизм формирования первичного земельного ресурса распространяется на земли категории «земли промышленности» и «земли поселений».
- преобразование долей участия в сельхоз предприятиях в объекты недвижимости – земельные участки. Как правило, данный механизм формирования первичного земельного ресурса распространяется на земли категории «земли сельскохозяйственного назначения».

Товаром на данном уровне является – земельный участок, оформленный в собственность, с возможной категорией – «земли промышленности», «земли поселений» или «земли сельскохозяйственного назначения» (наиболее частый вариант) и видом разрешенного использования соответствующего фактически существовавшему на момент перевода из государственной собственности или выделения из состава сельхоз предприятия.

Потенциальный потребитель – девелоперские или «ленд»- девелоперские компании.

2. Второй уровень – рынок земельных участков с измененной категорией использования.

На данном уровне реализуются земли, законодательно разрешенные для создания готовых объектов различного функционального назначения. Базой для данного уровня являются земли, формируемые на первичном рынке. Переход земель из ресурса первого уровня в товарный продукт второго уровня связан с временными и финансовыми издержками, на изменение категории и разрешенного использования земель.

Товаром на данном уровне является – земельный участок, оформленный в собственность, с целевой категорией и видом разрешенного использования.

Потенциальный потребитель – девелоперские или «ленд»- девелоперские компании.

3. Третий уровень – рынок объектов «ленд»-девелопмента.

На данном уровне реализуются «улучшенные» земли, законодательно разрешенные для создания готовых объектов различного функционального назначения. Под «улучшением» понимается проведение комплекса мероприятий ориентированных на повышение инвестиционной привлекательности земельных участок (проведение дополнительного межевания, оформление отдельных участков в собственность, получение ИРД на строительство, в ряде случаев подвод коммуникаций).

Товаром на данном уровне является – земельный участок, оформленный в собственность, с целевой категорией и видом разрешенного использования, а также дополнительными правоустанавливающими и разрешительными документами (в ряде случаев с техническими улучшениями в виде инженерных сетей или разрешений на подключение).

Потенциальный потребитель – девелоперские компании, а также не профильные, относительно рынка земли, потребители (как юридические, так и физические лица). Земельные участки данного уровня могут являться объектом массового спроса и иметь устойчивые закономерности ценообразования, определяемые соотношением спроса и предложения (наиболее типичная ситуация для земель с разрешенным использованием для ИЖС).

Исходя из категории и вида разрешенного использования, оцениваемые земельные участки могут быть отнесены к объектам, образующим в регионе рынок объектов «ленд»-девелопмента.

С учетом структуры взаимодействия сегментов рынка земли и готовых объектов, земельные участки, как объекты оценки, могут быть разделены на две группы:

- первая группа – земельные участки, являющиеся объектом конечного спроса (поток дохода возникает в результате реализации земельного участка конечному массовому потребителю

непосредственно);

- вторая группа – земельные участки, предназначенные для реализации инвестиционных проектов (поток дохода возникает только в результате осуществления инвестиционного проекта за счет реализации улучшений конечному массовому потребителю).

В общем случае, оцениваемые земельные участки могут быть отнесены ко второй группе – земельные участки, предназначенные для реализации инвестиционных проектов.

При проведении настоящей оценки анализ тенденций рынка земельных участков в Московской области из состава земель «земли населенных пунктов» проводился на основе исследования рынка земель населенных пунктов в Московской области по итогам II квартала 2021 года, проведенного изданием «Бюллетень рынка недвижимости» и опубликованного на сайте – https://analytics.brn.media/edition4293/article4406.html/

Ввиду того, что использование материалов, представленных на указанном выше ресурсе, осуществляется по подписке (платно), то ниже приведено подтверждение (PrintScreen) опубликованного исследования.

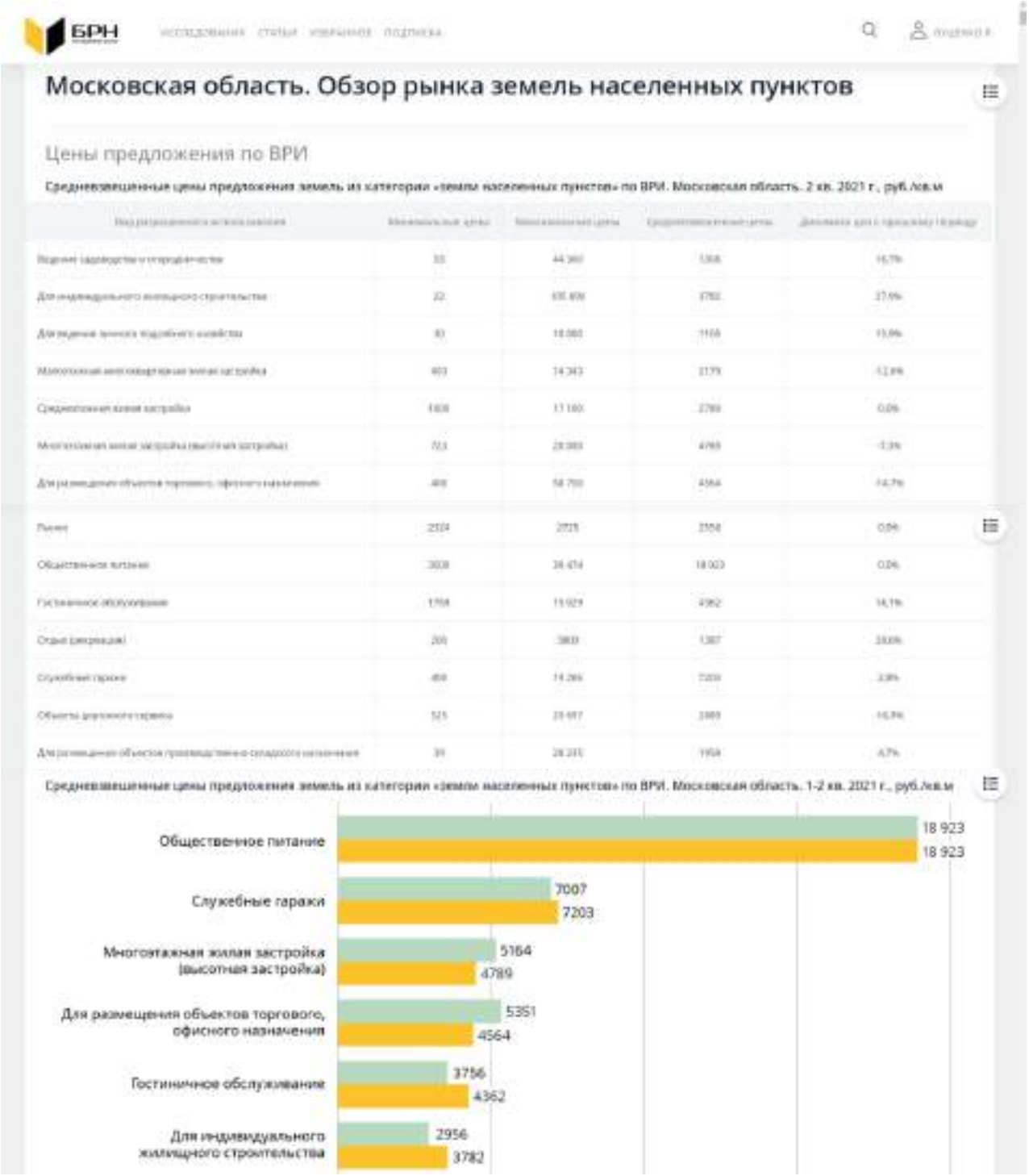

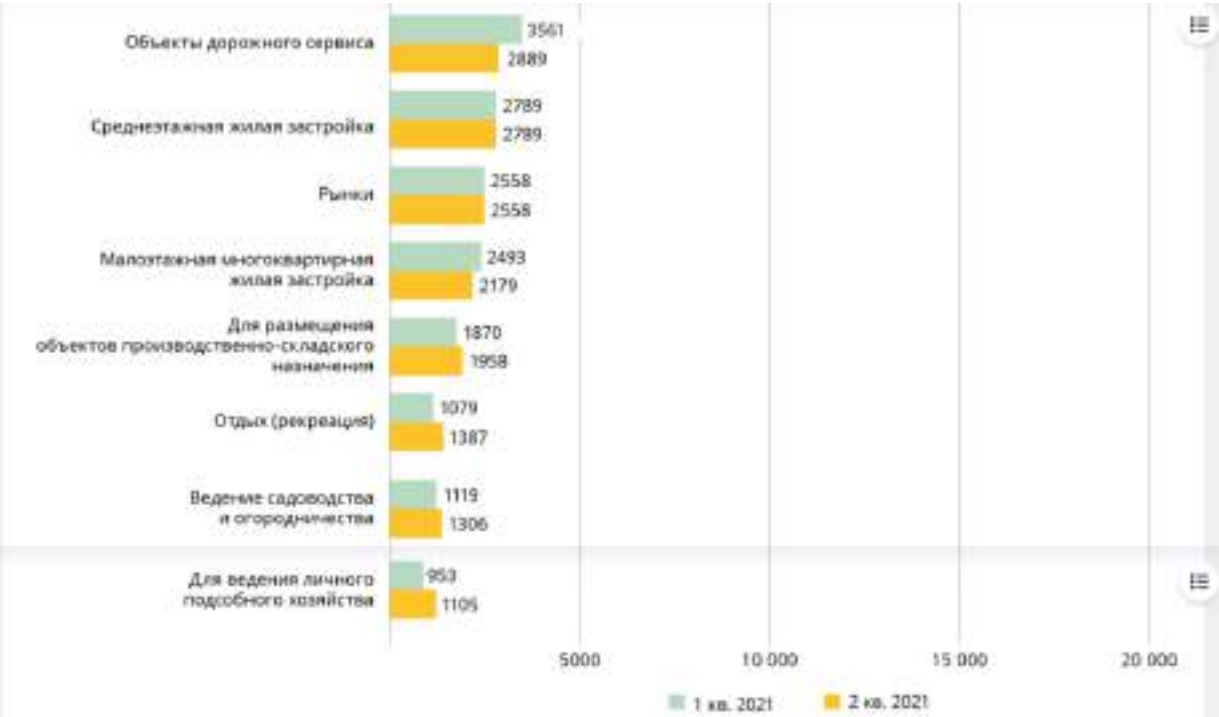

Цены предложения по муниципальным образованиям

Средневзвешенные цены предложения земель из категории «земли населенных пунктов» по ВРИ и муниципальным образованиям. Московская область. 2 кв. 2021 г., руб./кв.м

Муниципальное образование	Ведение садоводства и огородничества		Для индивидуального жилищного строительства		Для ведения личного подсобного хозяйства	
	Цена, руб./кв.м	Динамика цен к прошлому периоду	Цена, руб./кв.м	Динамика цен к прошлому периоду	Цена, руб./кв.м	Динамика цен к прошлому периоду
Белгородский г.о.	813	27,0%	1180	-17,7%	952	-19,7%
Волоколамский г.о.	418	21,9%	832	16,4%	627	16,9%
г.о. Балашиха	4681	-12,2%	3589	-24,8%	3445	-25,7%
г.о. Бронницы	880	15,2%	873	-23,0%	-	-
г.о. Воскресенск	896	-16,3%	496	-13,0%	407	-6,2%
г.о. Долгопрудный	5589	-12,5%	5653	-24,3%	152	нд
г.о. Домодедово	1639	17,6%	1657	6,3%	1337	-27,5%
г.о. Дубна	513	-25,0%	1936	31,9%	1231	нд
г.о. Егорьевск	898	-9,4%	786	17,9%	336	-7,7%
г.о. Жуковский	2100	0,1%	1923	-27,5%	-	-

Средневзвешенные цены предложения земель из категории «земли населенных пунктов» по ВРИ и муниципальным образованиям. Московская область. 2 кв. 2021 г., руб./кв.м

Муниципальное образование	Ведение садоводства и огородничества		Для индивидуального жилищного строительства		Для ведения личного подсобного хозяйства	
	Цена, руб./кв.м	Динамика цен к прошлому периоду	Цена, руб./кв.м	Динамика цен к прошлому периоду	Цена, руб./кв.м	Динамика цен к прошлому периоду
г.о. Зарайск	146	-0,8%	380	-24,3%	232	-24,4%
г.о. Ивантеевка	2561	25,9%	3453	25,9%	-	-
г.о. Истра	2102	17,0%	3837	-28,9%	2050	-5,8%
г.о. Кашира	352	-0,8%	258	-20,9%	328	-3,4%
г.о. Клин	420	-12,8%	541	-13,8%	418	-12,1%
г.о. Королев	4593	-7,6%	6258	-4,4%	-	-
г.о. Котельники	-	-	5717	-15,6%	-	-
г.о. Красноармейск	1202	-11,0%	2414	16,7%	-	-

г.о. Красногорск	1028	-18,8%	11251	22,8%	4069	-14,7%

Средневзвешенные цены предложения земель из категории «земли населенных пунктов» по ВРИ и муниципальным образованиям. Московская область. 2 кв. 2021 г., руб./кв.м

Муниципальное образование	Ведение садоводства и огородничества		Для индивидуального жилищного строительства		Для ведения личного подсобного хозяйства	
	Цена, руб./кв.м	Динамика цен к прошлому периоду	Цена, руб./кв.м	Динамика цен к прошлому периоду	Цена, руб./кв.м	Динамика цен к прошлому периоду
г.о. Лобня	2186	20,0%	3243	23,3%	-	-
г.о. Лосино-Петровский	1757	-34,8%	1723	3,3%	-	-
г.о. Лотошино	-	-	467	1,9%	336	13,5%
г.о. Луховицы	445	-0,5%	475	1,4%	284	-15,4%
г.о. Лыткарино	2485	-24,5%	3483	3,2%	-	-
г.о. Люберцы	4204	9,6%	4912	-9,2%	1444	нд
г.о. Мытищи	2707	-23,1%	5856	-19,2%	2707	-22,7%
г.о. Озеры	394	12,5%	387	-17,8%	386	-15,0%
г.о. Павловский Посад	679	20,7%	920	-5,7%	514	-9,9%
г.о. Подольск	2122	-13,9%	2358	5,1%	2694	2,4%

Средневзвешенные цены предложения земель из категории «земли населенных пунктов» по ВРИ и муниципальным образованиям. Московская область. 2 кв. 2021 г., руб./кв.м

Муниципальное образование	Ведение садоводства и огородничества		Для индивидуального жилищного строительства		Для ведения личного подсобного хозяйства	
	Цена, руб./кв.м	Динамика цен к прошлому периоду	Цена, руб./кв.м	Динамика цен к прошлому периоду	Цена, руб./кв.м	Динамика цен к прошлому периоду
г.о. Протвино	373	13,0%	290	-11,4%	807	нд
г.о. Пущино	375	-24,9%	365	-23,9%	168	нд
г.о. Серебряные Пруды	328	21,7%	220	-21,4%	221	-6,9%
г.о. Сергиев	384	-16,4%	595	24,1%	523	-14,0%
г.о. Солнечногорск	1074	-6,8%	1773	28,1%	1316	17,3%
г.о. Ступино	374	-13,1%	844	14,3%	499	-26,1%
г.о. Фрязино	-	-	1992	28,1%	-	-
г.о. Химки	3980	-54,2%	8615	-24,7%	3007	50,9%
г.о. Черноголовка	-	-	867	-28,6%	1277	-21,1%
г.о. Чехов	784	-15,3%	1092	-3,9%	727	-16,1%

Муниципальное образование	Ведение садоводства и огородничества		Для индивидуального жилищного строительства		Для ведения личного подсобного хозяйства	
	Цена, руб./кв.м	Динамика цен к прошлому периоду	Цена, руб./кв.м	Динамика цен к прошлому периоду	Цена, руб./кв.м	Динамика цен к прошлому периоду
г.о. Шатура	179	-0,1%	292	-28,8%	148	-27,4%
г.о. Шаховская	170	-7,1%	312	31,6%	183	-23,6%
г.о. Щёлково	1185	15,5%	1132	-7,1%	1075	-18,6%
г.о. Электрогорск	379	-15,0%	919	-28,1%	-	-
г.о. Электросталь	630	6,6%	803	-6,6%	903	25,1%
Дмитровский г.о.	349	-18,7%	1344	11,9%	941	5,4%
ЗАТО Красноармейск	-	-	5646	нд	-	-
Коломенский г.о.	446	-15,4%	527	-4,8%	208	-13,6%
Ленинский г.о.	3027	-11,2%	3258	-11,3%	3397	-25,1%

Средневзвешенные цены предложения земель из категории «земли населенных пунктов» по ВРИ и муниципальным образованиям. Московская область. 2 кв. 2021 г., руб./кв.м

Муниципальные образования	Ведение садоводства и огородничества		Для индивидуального жилищного строительства		Для ведения личного подсобного хозяйства	
	Цена, руб./кв.м	Динамика цен к прошлому периоду	Цена, руб./кв.м	Динамика цен к прошлому периоду	Цена, руб./кв.м	Динамика цен к прошлому периоду
Можайский г.о.	412	-15,7%	534	7,5%	407	-24,0%
Наро-Фоминский г.о.	401	24,9%	2144	26,8%	1231	-11,8%
Одинцовский г.о.	4072	9,5%	10318	15,3%	3660	22,4%
Орехово-Зуевский г.о.	299	-11,7%	576	-0,6%	476	-13,6%
Пушкинский г.о.	3697	23,1%	1259	7,2%	1929	-12,8%
Раменский г.о.	871	0,1%	1418	1,0%	1203	-15,0%
Рузский г.о.	647	-0,2%	899	1,2%	912	16,7%
Сергиево-Посадский г.о.	402	-1,5%	537	-14,0%	448	-23,7%
Талдомский г.о.	506	-0,6%	385	-13,9%	304	-24,2%

Средневзвешенные цены предложения земель из категории «земли населенных пунктов» по ВРИ и муниципальным образованиям. Московская область. 2 кв. 2021 г., руб./кв.м

Муниципальные образования	Малоэтажная многоквартирная жилая застройка		Среднеэтажная жилая застройка		Многоэтажная жилая застройка смешанной застройки	
	Цена, руб./кв.м	Динамика цен к прошлому периоду	Цена, руб./кв.м	Динамика цен к прошлому периоду	Цена, руб./кв.м	Динамика цен к прошлому периоду
Богородский г.о.	-	-	-	-	9525	-10,8%
Волоколамский г.о.	-	-	1800	0,0%	-	-
г.о. Балашиха	6900	0,0%	-	-	12 196	-0,9%
г.о. Бронницы	-	-	-	-	-	-
г.о. Воскресенск	-	-	-	-	-	-
г.о. Дзержинский	-	-	-	-	-	-
г.о. Домодедово	2584	-7,1%	-	-	8259	0,0%
г.о. Дубна	-	-	-	-	-	-
г.о. Егорьевск	-	-	-	-	-	-
г.о. Жуковский	-	-	-	-	-	-

Средневзвешенные цены предложения земель из категории «земли населенных пунктов» по ВРИ и муниципальным образованиям. Московская область. 2 кв. 2021 г., руб./кв.м

Муниципальные образования	Малоэтажная многоквартирная жилая застройка		Среднеэтажная жилая застройка		Многоэтажная жилая застройка смешанной застройки	
	Цена, руб./кв.м	Динамика цен к прошлому периоду	Цена, руб./кв.м	Динамика цен к прошлому периоду	Цена, руб./кв.м	Динамика цен к прошлому периоду
г.о. Зарайск	-	-	-	-	-	-
г.о. Истринский	-	-	-	-	-	-
г.о. Истра	3128	-16,1%	-	-	1440	н/д
г.о. Кашира	-	-	-	-	-	-
г.о. Клин	-	-	-	-	-	-
г.о. Коломна	6641	-61 кв.м	-	-	-	-
г.о. Котельники	-	-	-	-	-	-
г.о. Красногорск	-	-	-	-	-	-
г.о. Краснозерск	5929	0,0%	-	-	-	-

Средневзвешенные цены предложения земель из категории «земли населенных пунктов» по ВРИ и муниципальным образованиям. Московская область. 2 кв. 2021 г., руб./кв.м

Муниципальное образование	Малоэтажная неиндивидуальная жилая застройка		Среднеэтажная жилая застройка		Многоэтажная жилая застройка (высотная застройка)	
	Цена, руб./кв.м	Динамика цен к прошлому периоду	Цена, руб./кв.м	Динамика цен к прошлому периоду	Цена, руб./кв.м	Динамика цен к прошлому периоду
г.о. Лобня	-	-	-	-	-	-
г.о. Лосино-Петровский	-	-	-	-	-	-
г.о. Лотошино	-	-	-	-	-	-
г.о. Луховицы	-	-	-	-	2432	нд
г.о. Лыткарино	-	-	-	-	-	-
г.о. Люберцы	8080	нд	-	-	4147	1,2%
г.о. Мытищи	1470	23,0%	-	-	-	-
г.о. Озеры	499	нд	-	-	-	-
г.о. Павловский Посад	-	-	-	-	-	-
г.о. Подольск	791	2,9%	-	-	-	-

Средневзвешенные цены предложения земель из категории «земли населенных пунктов» по ВРИ и муниципальным образованиям. Московская область. 2 кв. 2021 г., руб./кв.м

Муниципальное образование	Малоэтажная неиндивидуальная жилая застройка		Среднеэтажная жилая застройка		Многоэтажная жилая застройка (высотная застройка)	
	Цена, руб./кв.м	Динамика цен к прошлому периоду	Цена, руб./кв.м	Динамика цен к прошлому периоду	Цена, руб./кв.м	Динамика цен к прошлому периоду
г.о. Протвино	-	-	-	-	-	-
г.о. Пущино	-	-	-	-	-	-
г.о. Серебряные Пруды	-	-	-	-	-	-
г.о. Сергиев	-	-	-	-	-	-
г.о. Солнечногорск	7024	6,4%	-	-	5482	11,9%
г.о. Стрелка	-	-	-	-	-	-
г.о. Фрязино	-	-	-	-	-	-
г.о. Химки	-	-	17108	0,0%	-	-
г.о. Черноголовка	-	-	-	-	-	-
г.о. Чехов	746	0,0%	-	-	3021	нд

Средневзвешенные цены предложения земель из категории «земли населенных пунктов» по ВРИ и муниципальным образованиям. Московская область. 2 кв. 2021 г., руб./кв.м

Муниципальное образование	Малоэтажная неиндивидуальная жилая застройка		Среднеэтажная жилая застройка		Многоэтажная жилая застройка (высотная застройка)	
	Цена, руб./кв.м	Динамика цен к прошлому периоду	Цена, руб./кв.м	Динамика цен к прошлому периоду	Цена, руб./кв.м	Динамика цен к прошлому периоду
г.о. Щелково	-	-	-	-	-	-
г.о. Щаховская	-	-	-	-	-	-
г.о. Щёлково	-	-	-	-	-	-
г.о. Электрогорск	-	-	-	-	-	-
г.о. Электросталь	-	-	-	-	-	-
Дмитровский г.о.	7603	2,5%	-	-	-	-
ЗАТО Краснознаменск	-	-	-	-	-	-
Коломенский г.о.	908	нд	-	-	-	-
Ленинский г.о.	5138	42,5%	-	-	-	-

Средневзвешенные цены предложения земель из категории «земли населенных пунктов» по ВРИ и муниципальным образованиям. Московская область. 2 кв. 2021 г., руб./кв.м

Муниципальные образования	Малоэтажная многоквартирная жилая застройка		Среднеэтажная жилая застройка		Многоэтажная жилая застройка (высотная застройка)	
	Цена, руб./кв.м	Динамика цен к прошлому периоду	Цена, руб./кв.м	Динамика цен к прошлому периоду	Цена, руб./кв.м	Динамика цен к прошлому периоду
Можайский г.о.	-	-	-	-	-	-
Наро-Фоминский г.о.	1733	28,1% ①	-	-	3277	нд
Сарапульский г.о.	7306	3,7%	-	-	19 756	0,0%
Орехово-Зуевский г.о.	-	-	-	-	4000	0,0%
Пушкинский г.о.	2941	82,9% ②	-	-	20 008	0,0%
Раменский г.о.	-	-	-	-	3981	-20,2%
Рузский г.о.	714	-3,0%	-	-	-	-
Сергиево-Посадский г.о.	600	нд	-	-	5102	0,0%
Талдомский г.о.	-	-	-	-	-	-

Средневзвешенные цены предложения земель из категории «земли населенных пунктов» по ВРИ и муниципальным образованиям. Московская область. 2 кв. 2021 г., руб./кв.м

Муниципальные образования	Для размещения объектов торгового офисного назначения		Рынок		Общественное питание	
	Цена, руб./кв.м	Динамика цен к прошлому периоду	Цена, руб./кв.м	Динамика цен к прошлому периоду	Цена, руб./кв.м	Динамика цен к прошлому периоду
Белорусский г.о.	1814	20,9%	-	-	-	-
Волоколамский г.о.	2413	-14,7%	-	-	-	-
г.о. Балашиха	9875	-14,6%	-	-	-	-
г.о. Воскресенск	880	31,0% ①	-	-	-	-
г.о. Долгопрудный	-	-	-	-	-	-
г.о. Домодедово	3723	-25,4%	-	-	-	-
г.о. Дубна	7202	13,1%	-	-	-	-
г.о. Егорьевск	10 147	-33,0% ②	-	-	-	-
г.о. Жуковский	11 734	③	-	-	-	-
г.о. Истра	4086	0,5%	-	-	-	-

Средневзвешенные цены предложения земель из категории «земли населенных пунктов» по ВРИ и муниципальным образованиям. Московская область. 2 кв. 2021 г., руб./кв.м

Муниципальные образования	Для размещения объектов торгового офисного назначения		Рынок		Общественное питание	
	Цена, руб./кв.м	Динамика цен к прошлому периоду	Цена, руб./кв.м	Динамика цен к прошлому периоду	Цена, руб./кв.м	Динамика цен к прошлому периоду
г.о. Кашира	13 261	50,0%	-	-	-	-
г.о. Клин	2640	①	-	-	15 808	0,0%
г.о. Королёв	6124	нд	-	-	-	-
г.о. Котельники	-	-	-	-	-	-
г.о. Красногорск	15 368	2,7%	-	-	-	-
г.о. Лобня	-	-	-	-	-	-
г.о. Луховицы	7626	1,7%	-	-	-	-
г.о. Люберцы	3731	-24,8%	-	-	-	-
г.о. Мытищи	5222	-5,5%	-	-	-	-
г.о. Павловский Посад	9956	нд	-	-	-	-

Средневзвешенные цены предложения земель из категории «земли населенных пунктов» по ВРИ и муниципальным образованиям. Московская область. 2 кв. 2021 г., руб./кв.м

Муниципальное образование	Для размещения объектов торгового, офисного назначения		Рынок		Общественное питание	
	Цена, руб./кв.м	Динамика цен к прошлому периоду	Цена, руб./кв.м	Динамика цен к прошлому периоду	Цена, руб./кв.м	Динамика цен к прошлому периоду
г.о. Подольск	6703	8,8%	-	-	-	-
г.о. Серпухов	7603	(1)	-	-	-	-
г.о. Солнечногорск	3862	15,6%	2725	0,0%	3506	0,0%
г.о. Сургут	-	-	-	-	-	-
г.о. Химки	-	-	-	-	-	-
г.о. Чехов	1776	19,0%	-	-	-	-
г.о. Шаховская	-	-	-	-	-	-
г.о. Щёлково	2073	-12,9%	-	-	-	-
г.о. Электросталь	3703	-10,9%	-	-	-	-
Дмитровский г.о.	4814	20,2%	-	-	-	-

Средневзвешенные цены предложения земель из категории «земли населенных пунктов» по ВРИ и муниципальным образованиям. Московская область. 2 кв. 2021 г., руб./кв.м

Муниципальное образование	Для размещения объектов торгового, офисного назначения		Рынок		Общественное питание	
	Цена, руб./кв.м	Динамика цен к прошлому периоду	Цена, руб./кв.м	Динамика цен к прошлому периоду	Цена, руб./кв.м	Динамика цен к прошлому периоду
Коломенский г.о.	13 318	0,0%	-	-	-	-
Ленинский г.о.	6255	24,7%	-	-	-	-
Можайский г.о.	2319	0,0%	-	-	-	-
Наро-Фоминский г.о.	1707	-12,9%	-	-	-	-
Одинцовский г.о.	12 444	-24,8%	-	-	39 474	0,0%
Орехово-Зуевский г.о.	4715	34,3% (1)	-	-	-	-
Пушкинский г.о.	5909	-26,1%	-	-	-	-
Раменский г.о.	1651	22,8%	-	-	-	-
Рузский г.о.	2341	-22,8%	-	-	-	-
Сергиево-Посадский г.о.	7869	-22,7%	2324	0,0%	-	-
Талдомский г.о.	1558	н/д	-	-	-	-

Средневзвешенные цены предложения земель из категории «земли населенных пунктов» по ВРИ и муниципальным образованиям. Московская область. 2 кв. 2021 г., руб./кв.м

Муниципальное образование	Гостиничное обслуживание		Отдых (рекреация)		Служебные гаражи	
	Цена, руб./кв.м	Динамика цен к прошлому периоду	Цена, руб./кв.м	Динамика цен к прошлому периоду	Цена, руб./кв.м	Динамика цен к прошлому периоду
Белгородский г.о.	-	-	-	-	-	-
Волоколамский г.о.	-	-	2454	0,0%	-	-
г.о. Балашиха	-	-	1384	0,0%	7647	0,0%
г.о. Воскресенск	-	-	-	-	1526	н/д
г.о. Долгопрудный	-	-	-	-	-	-
г.о. Домодедово	4384	(1)	-	-	-	-
г.о. Дубна	-	-	-	-	-	-
г.о. Егорьевск	-	-	-	-	400	0,0%

г.о. Жуковский	-	-	-	-	-	-
г.о. Истра	-	-	-	-	-	-

Средневзвешенные цены предложения земель из категории «земли населенных пунктов» по ВРИ и муниципальным образованиям. Московская область. 2 кв. 2021 г., руб./кв.м

Муниципальные образования	Постоянное обслуживание		Отдых (рекреация)		Служебные гаражи	
	Цена, руб./кв.м	Динамика цен к прошлому периоду	Цена, руб./кв.м	Динамика цен к прошлому периоду	Цена, руб./кв.м	Динамика цен к прошлому периоду
г.о. Кашира	-	-	-	-	-	-
г.о. Клин	-	-	-	-	-	-
г.о. Королёв	-	-	-	-	-	-
г.о. Котельники	-	-	-	-	-	-
г.о. Красногорск	-	-	-	-	-	-
г.о. Лобня	-	-	-	-	-	-
г.о. Лосино-Петровский	-	-	-	-	-	-
г.о. Люберцы	-	-	-	-	19 286	нд
г.о. Мытищи	-	-	1769	10,8% ↑	-	-
г.о. Павловский Посад	-	-	-	-	-	-

Средневзвешенные цены предложения земель из категории «земли населенных пунктов» по ВРИ и муниципальным образованиям. Московская область. 2 кв. 2021 г., руб./кв.м

Муниципальные образования	Постоянное обслуживание		Отдых (рекреация)		Служебные гаражи	
	Цена, руб./кв.м	Динамика цен к прошлому периоду	Цена, руб./кв.м	Динамика цен к прошлому периоду	Цена, руб./кв.м	Динамика цен к прошлому периоду
г.о. Подольск	-	-	-	-	8782	нд
г.о. Серпухов	-	-	480	0,0%	10 909	нд
г.о. Солнечногорск	3121	0,0%	1519	нд	-	-
г.о. Ступино	-	-	-	-	-	-
г.о. Химки	-	-	-	-	10 909	75,0% ↑
г.о. Чехов	-	-	-	-	-	-
г.о. Шаховская	-	-	-	-	-	-
г.о. Шатура	-	-	-	-	-	-
г.о. Электростель	-	-	-	-	2909	0,0%
Дмитровский г.о.	2969	нд	-	-	-	-

Средневзвешенные цены предложения земель из категории «земли населенных пунктов» по ВРИ и муниципальным образованиям. Московская область. 2 кв. 2021 г., руб./кв.м

Муниципальные образования	Постоянное обслуживание		Отдых (рекреация)		Служебные гаражи	
	Цена, руб./кв.м	Динамика цен к прошлому периоду	Цена, руб./кв.м	Динамика цен к прошлому периоду	Цена, руб./кв.м	Динамика цен к прошлому периоду
Коломенский г.о.	-	-	-	-	-	-
Ленинский г.о.	-	-	3864	1,3%	-	-
Можайский г.о.	-	-	-	-	-	-
Наро-Фоминский г.о.	-	-	-	-	-	-
Одинцовский г.о.	10 229	нд	-	-	6984	нд
Орехово-Зуевский г.о.	-	-	-	-	-	-
Пушкинский г.о.	3249	0,0%	-	-	-	-
Раменский г.о.	-	-	-	-	-	-

Рузский г.о.	-	-	1000	0,0%	-	-
Сергиево-Посадский г.о.	8600	46,7% (1)	980	(2)	-	-
Талдомский г.о.	-	-	-	-	-	-

Средневзвешенные цены предложения земель из категории «земли населенных пунктов» по ВРИ и муниципальным образованиям. Московская область. 2 кв. 2021 г., руб./кв.м

Муниципальное образование	Объекты дорожного сервиса		Для размещения объектов производственно-складского назначения	
	Цена, руб./кв.м	Динамика цен к прошлому периоду	Цена, руб./кв.м	Динамика цен к прошлому периоду
Богородский г.о.	799	-6,8%	1324	-23,3%
Волоколамский г.о.	-	-	536	-1,3%
г.о. Балашиха	22 941	-0,7%	6275	10,2%
г.о. Воскресенск	-	-	454	-21,1%
г.о. Долгопрудный	-	-	3865	23,5%
г.о. Домодедово	1179	18,3%	2207	15,1%
г.о. Дубна	-	-	-	-
г.о. Егорьевск	-	-	-	-
г.о. Жуковский	-	-	4227	н/д
г.о. Истра	-	-	3602	-89,8% (1)

Средневзвешенные цены предложения земель из категории «земли населенных пунктов» по ВРИ и муниципальным образованиям. Московская область. 2 кв. 2021 г., руб./кв.м

Муниципальное образование	Объекты дорожного сервиса		Для размещения объектов производственно-складского назначения	
	Цена, руб./кв.м	Динамика цен к прошлому периоду	Цена, руб./кв.м	Динамика цен к прошлому периоду
г.о. Кашира	-	-	854	н/д
г.о. Клин	6818	н/д	400	15,4%
г.о. Коломна	-	-	1422	47,9% (1)
г.о. Котельники	-	-	11 707	н/д
г.о. Красногорск	5701	23,7%	-	-
г.о. Лобня	-	-	4327	80,3% (2)
г.о. Луховицы	-	-	334	33,2% (3)
г.о. Люберцы	-	-	1316	8,5%
г.о. Мытищи	12 080	-5,8%	1092	-23,2%
г.о. Павловский Посад	-	-	-	-

Средневзвешенные цены предложения земель из категории «земли населенных пунктов» по ВРИ и муниципальным образованиям. Московская область. 2 кв. 2021 г., руб./кв.м

Муниципальное образование	Объекты дорожного сервиса		Для размещения объектов производственно-складского назначения	
	Цена, руб./кв.м	Динамика цен к прошлому периоду	Цена, руб./кв.м	Динамика цен к прошлому периоду
г.о. Подольск	-	-	1417	-12,5%
г.о. Серпухов	-	-	898	-6,5%
г.о. Солнечногорск	2552	28,6%	2107	15,3%
г.о. Ступино	-	-	746	7,4%
г.о. Химки	15 034	7,1%	4327	-21,4%
г.о. Чехов	1682	77,0% (1)	799	-25,5%
г.о. Шаховская	-	-	118	н/д
г.о. Щёлково	5333	н/д	815	-25,5%

г.о. Электросталь	-	-	1134	12,5%
Дмитровский г.о.	-	-	1542	8,5%

Средневзвешенные цены предложения земель из категории «земли населенных пунктов» по ВРИ и муниципальным образованиям. Московская область. 2 кв. 2021 г., руб./кв.м

Муниципальное образование	Объекты дорожного сервиса		Для индивидуального жилищного строительства	
	Цена, руб./кв.м	Динамика цен к прошлому периоду	Цена, руб./кв.м	Динамика цен к прошлому периоду
Коломенский г.о.	-	-	818	-15,8%
Ленинский г.о.	5650	14,2%	2898	-20,1%
Можайский г.о.	-	-	349	-26,8%
Наро-Фоминский г.о.	6725	нед.	1833	2,7%
Одинцовский г.о.	-	-	3879	21,3%
Орехово-Зуевский г.о.	-	-	-	-
Пушкинский г.о.	-	-	3294	25,1%
Раменский г.о.	867	-17,3%	1628	24,2%
Рузский г.о.	-	-	876	-25,4%
Сергиево-Посадский г.о.	-	-	779	0,5%
Талдомский г.о.	-	-	-	-

Цены предложения по диапазонам площадей

Средневзвешенные цены предложения земель из категории «земли населенных пунктов» по ВРИ и диапазонам площадей. Московская область. 2 кв. 2021 г., руб./кв.м

Диапазоны площадей, сот	Ведение садоводства и огородничества		Для индивидуального жилищного строительства		Для ведения личного подсобного хозяйства	
	Цена, руб./кв.м	Динамика цен к прошлому периоду	Цена, руб./кв.м	Динамика цен к прошлому периоду	Цена, руб./кв.м	Динамика цен к прошлому периоду
4 5	2669	25,8%	809	-11,5%	8273	27,8%
> 5 и 10	1406	29,6%	1796	8,8%	1942	27,8%
> 10 и 15	1388	27,4%	1862	28,0%	1220	27,2%
> 15 и 30	1442	26,0%	8761	24,9%	920	23,2%
> 30 и 50	2728	5,4%	18543	-5,5%	1071	-17,6%
> 50 и 100	3303	-12,5%	15610	-17,1%	1035	15,1%
> 100 и 300	458	12,8%	9325	-27,7%	876	29,8%
> 300 и 500	933	14,1%	2097	-25,7%	117	-23,3%
> 500 и 1000	752	40,0% ①	1619	-19,0%	1838	-31,6% ②
> 1000	603	-13,5%	1307	8,3%	1109	нед.

Средневзвешенные цены предложения земель из категории «земли населенных пунктов» по ВРИ и диапазонам площадей. Московская область. 2 кв. 2021 г., руб./кв.м

Диапазоны площадей, сот.	Малоэтажное многоквартирное жилое застройка		Среднеэтажное жилое застройка		Многоэтажное жилое застройка (высотная застройка)	
	Цена, руб./кв.м	Динамика цен к прошлому периоду	Цена, руб./кв.м	Динамика цен к прошлому периоду	Цена, руб./кв.м	Динамика цен к прошлому периоду
≥ 5	-	-	-	-	-	-
> 5 ≥ 10	2969	24,6%	-	-	-	-
> 10 ≥ 15	1608	0,0%	-	-	-	-
> 15 ≥ 20	4043	53,3% (1)	-	-	8912	-25,2%
> 20 ≥ 50	4210	н/д	17 100	0,0%	6279	н/д
> 50 ≥ 100	3882	-18,7%	-	-	7140	-19,9%
> 100 ≥ 300	3720	-10,0%	-	-	5251	0,0%
> 300 ≥ 500	4698	52,8% (2)	1000	0,0%	2923	10,1%
> 500 ≥ 1000	2308	22,2%	-	-	8242	0,0%
> 1000	1437	-23,7%	-	-	4080	13,9%

Средневзвешенные цены предложения земель из категории «земли населенных пунктов» по ВРИ и диапазонам площадей. Московская область. 2 кв 2021 г., руб./кв.м

Диапазоны площадей, сот.	Для размещения объектов торгового, офисного назначения		Рынки		Общественное питание	
	Цена, руб./кв.м	Динамика цен к прошлому периоду	Цена, руб./кв.м	Динамика цен к прошлому периоду	Цена, руб./кв.м	Динамика цен к прошлому периоду
≥ 5	13 032	24,8%	-	-	19 000	0,0%
> 5 ≥ 10	7405	27,4%	-	-	-	-
> 10 ≥ 15	6796	28,5%	-	-	-	-
> 15 ≥ 30	7979	25,9%	2324	0,0%	13 034	0,0%
> 30 ≥ 50	4062	28,8%	2725	0,0%	-	-
> 50 ≥ 100	5822	6,9%	-	-	-	-
> 100 ≥ 300	5608	-2,0%	-	-	-	-
> 300 ≥ 500	3936	-2,7%	-	-	-	-
> 500 ≥ 1000	4440	-28,4%	-	-	-	-
> 1000	3443	-12,9%	-	-	-	-

Средневзвешенные цены предложения земель из категории «земли населенных пунктов» по ВРИ и диапазонам площадей. Московская область. 2 кв. 2021 г., руб./кв.м

Диапазоны площадей, сот.	Гостиничное обслуживание		Отдых (рекреация)		Служебные гаражи	
	Цена, руб./кв.м	Динамика цен к прошлому периоду	Цена, руб./кв.м	Динамика цен к прошлому периоду	Цена, руб./кв.м	Динамика цен к прошлому периоду
≥ 5	-	-	-	-	15 580	0,0%
> 5 ≥ 10	-	-	3800	1,3%	19 286	(2)
> 10 ≥ 15	5604	-14,4%	-	-	-	-
> 15 ≥ 30	10 435	(1)	-	-	8300	н/д
> 30 ≥ 50	8750	н/д	-	-	3389	0,0%
> 50 ≥ 100	1759	0,0%	744	н/д	480	0,0%
> 100 ≥ 300	4177	13,2%	1125	-25,1%	8782	н/д
> 300 ≥ 500	3900	0,0%	-	-	-	-
> 500 ≥ 1000	-	-	-	-	7647	0,0%
> 1000	-	-	1430	26,2% (1)	-	-

Средневзвешенные цены предложения земель из категории «земли населенных пунктов» по ВРИ и диапазонам площадей. Московская область. 2 кв 2021 г., руб./кв.м

Источник: 1. https://analytics.brn.media/edition4293/article4406.html

5. Анализ влияния общей политической и социально-экономической обстановки в стране и регионе расположения объекта (объектов) оценки на рынок оцениваемого (оцениваемых) объектов

Санкции и неопределенность в отношении будущей геополитической напряженности оказывают негативное влияние на инвестиционную привлекательность российских активов и активность рынка недвижимости.

Увеличение пенсионного возраста позволит повысить уровень жизни и потребления населения, что в свою очередь, позитивно отразится на розничном товарообороте и приведет к росту арендного дохода, получаемого от недвижимости. Тем не менее влияние изменения пенсионного возраста будет растянуто во времени.

Вирус тормозит российскую экономику

Российские власти будут пересматривать прогноз по росту отечественной экономики из-за коронавируса. Глава Минэкономразвития Максим Решетников признал, что текущий трехлетний сценарий развития страны в недостаточной мере учитывает влияние инфекции на глобальный рынок. Решетникова поддержал и руководитель Счетной палаты Алексей Кудрин, заявив, что последствия эпидемии будут «глубже, чем предполагалось» при планировании бюджета.

Тему влияния коронавируса на экономику поднял Владимир Путин. Он собрал нефтяников и предложил подумать над тем, как реагировать на происходящее вокруг коронавируса, последствия которого на мировом рынке уже дают о себе знать. Тогда тоже стало тревожно, но президент обнадежил: подушки безопасности в виде Фонда национального благосостояния хватит для стабильности. Власти уповают на нее с 2008 года, когда она действительно сработала, вспоминает директор института стратегического анализа компании FBK Grant Thornton Игорь Николаев. Но сейчас мир на пороге нового глобального кризиса, и России не удастся пересидеть его за счет резервов. «Мировая экономика созрела для кризиса. Был вопрос только в том, что могло послужить спусковым крючком.

Падение цен на нефть вызывает ослабление валюты, начинается сокращение производства, замораживание зарплат, сотрудников увольняют. Все это происходит по законам кризисного времени»,— отмечает Николаев.

Источник: 1. https://www.kommersant.ru/doc/4275910

3.2.2. Определение сегмента рынка, к которому принадлежат оцениваемые объекты

В данном подразделе проводится определение сегмента рынка, к которому принадлежат оцениваемые объекты. Если рынок недвижимости неразвит и данных, позволяющих составить представление о ценах сделок и (или) предложений с сопоставимыми объектами недвижимости, недостаточно, допускается расширить территорию исследования за счет территорий, схожих по экономическим характеристикам с местоположением оцениваемых объектов.

Как отмечалось ранее, оцениваемые объекты непосредственно связаны с рынком недвижимости.

При проведении настоящей оценки было принято решение провести определение сегмента рынка с учетом характера объектов оценки. Для решения данной задачи был принят подход, изложенный в учебнике «Оценка стоимости недвижимости» Грибовский С.В., Иванова Е.Н., Львов Д.С., Медведева О.Е.; ИНТЕРРЕКЛАМА, 2003.

Конкретные сегменты рынка недвижимости характеризуются видом использования имущества, местоположением, потенциалом приносимого дохода, типичными характеристиками арендаторов, инвестиционной мотивацией и другими признаками, признаваемыми в процессе обмена недвижимого имущества. В свою очередь, рынки недвижимости испытывают влияние разнообразных факторов социального, экономического, государственного и экологического характера.

Рынок недвижимости подразделяется на сегменты исходя из назначения недвижимости и ее привлекательности для различных участников рынка. Сегменты, в свою очередь, подразделяются на субрынки в соответствии с предпочтениями покупателей и продавцов, на которые влияют социальные, экономические, государственные и экологические факторы. Исследование сегментов рынка недвижимости проводится по таким параметрам, как местоположение, конкуренция, а также спрос и предложения, которые относятся к общим условиям рынка недвижимости.

Разбиение рынка недвижимости на отдельные сегменты проводится в соответствии с преобладающими потребностями участников рынка, инвестиционной мотивацией, местоположением, сроком фактического функционирования объекта, физическими характеристиками, дизайном, особенностями зонирования недвижимости.

Принципы классификации объектов, положенные в основу сегментации рынков недвижимости, подчинены конкретным задачам процедуры оценки и требуют всестороннего учета характеристик оцениваемой недвижимости.

В зависимости от назначения (направления использования) объекта недвижимости, рынок можно разделить на пять сегментов:

- жилая недвижимость (многоквартирные, односемейные дома, квартиры и комнаты);
- коммерческая недвижимость (офисные, торговые, производственно-промышленные, торговые, складские здания, гостиницы, рестораны);
- промышленная недвижимость (промышленные предприятия, здания НИИ);
- незастроенные земельные участки различного назначения (городские земли, сельскохозяйственные и охотничьи угодья, заповедники, зоны разработки полезных ископаемых);
- недвижимость специального назначения (объекты, имеющие ограничения по их использованию в силу специфики конструктивных характеристик, например церкви, аэропорты, тюрьмы и др.).

В зависимости от состояния земельного участка, рынок недвижимости можно разделить на:

- застроенные земельные участки;
- незастроенные земельные участки, пригодные для последующей застройки;
- незастроенные земельные участки, не пригодные для последующей застройки.

В зависимости от характера полезности недвижимости (ее способности приносить доход) подразделяются:

- доходная недвижимость;
- условно доходная недвижимость;
- бездоходная недвижимость.

В зависимости от степени представленности объектов:

- уникальные объекты;
- редкие объекты;
- широко распространенные объекты.

В зависимости от экономической активности регионов:

- активные рынки недвижимости;
- пассивные рынки недвижимости.

В зависимости от степени готовности:

- незастроенные земельные участки;
- готовые объекты;
- не завершенные строительством объекты;
- объекты, нуждающиеся в реконструкции.

Каждый из перечисленных рынков недвижимости, в свою очередь, может быть разделен на специализированные субрынки. Субрынки сегментируются в соответствии с покупательскими предпочтениями по отношению к цене недвижимости, сложности управления, величине дохода, степени износа, окружению, более узкой специализацией и др. Так, рынок сельскохозяйственной недвижимости может быть подразделен на рынки пастбищ, животноводческих ферм, лесных угодий, пахотных земель, садов и пастбищ для крупного рогатого скота.

Процесс идентификации конкретного объекта в рамках более крупного рынка называется сегментацией. Процесс сегментации рынка обычно заключается в дезагрегировании, или выделении, оцениваемой недвижимости в самостоятельный подкласс в соответствии с выявленными характеристиками оцениваемого объекта.

Субрынок делится на меньшие сегменты в результате определения различных предпочтений покупателей и продавцов относительно размера, дизайна, ценового диапазона, местоположения и др.

Определение сегмента рынка по вышеуказанной сегментации рынка недвижимости, к которому относятся оцениваемые объекты, представлено в табл. 14.

Таблица 14.

Определение сегмента рынка для оцениваемых объектов

№ п/п	Признаки классификации объектов недвижимости	Сегмент рынка недвижимости для оцениваемых объектов
1	В зависимости от назначения (направления использования) объекта недвижимости	Земельные участки
2	В зависимости от состояния земельного участка	Незастроенные земельные участки
3	В зависимости от характера полезности недвижимости (ее способности приносить доход)	Доходная недвижимость
4	В зависимости от степени представленности объектов	Широко распространенные объекты
5	В зависимости от экономической активности регионов	Активный рынок недвижимости
6	В зависимости от степени готовности	Незастроенные земельные участки

Источник: 1. Анализ Оценщика.

Применительно к оцениваемым объектам, исходные для оценки данные могут наблюдаться на следующих рынках (в терминологии Международного стандарта финансовой отчетности (IFRS) 13 «Оценка справедливой стоимости»):

- посредническом рынке;
- рынке «от принципала к принципалу».

Кроме указанных в табл. 14 показателей, была проведена локализация рынка объектов недвижимости непосредственно связанных с оцениваемыми объектами. Локализация рынка проведена по причине того, что в отчете должна быть изложена информация, существенная с точки зрения оценщика для определения стоимости объектов оценки. Локализация условий поиска объектов анализа позволяет отобрать наиболее информационно ценные оферты. Исходные условия локализации представлены в табл. 15.

Таблица 15.

Исходные условия локализации объектов анализа

Наименование показателя	Значение показателя
Вид использования и (или) зонирование:	
категория объекта	
разрешенное использование объекта	
	Источник: «Справочник оценщика недвижимости - 2020. Земельные участки. Часть 1. Территориальные характеристики и корректирующие коэффициенты на локальное местоположение. Под редакцией Лейфера Л.А.», Нижний Новгород, 2020 год.
Характеристики местоположения:	
адрес объекта	в непосредственной (максимальной) близости от местоположения объекта (объектов) оценки
типовая территориальная зона в пределах региона	не локализовалась
типовая территориальная зона в пределах города	не локализовалась
удаление от МКАД	от 15 до 30 км от МКАД

Наименование показателя	Значение показателя
Физические характеристики:	
площадь	не локализовалась
наличие коммуникаций	не локализовалось
рельеф объекта	не локализовался
форма объекта	не локализовалась

Источник: 1. Анализ Оценщика.

В качестве объектов анализа, при проведении настоящей оценки, были отобраны предложения о продаже объектов недвижимости в соответствии с указанными в табл. 15 условиями локализации. В качестве источников информации использовались информационные сайты, ссылки на которые представлены в Приложении 1 настоящего Отчета и данные Заказчика оценки.

3.2.3. Анализ фактических данных о ценах предложений

В данном разделе проводится анализ фактических данных о ценах сделок и (или) предложений с объектами недвижимости из сегментов рынка, к которым могут быть отнесены оцениваемые объекты при фактическом, а также при альтернативных вариантах их использования, с указанием интервала значений цен.

При проведении настоящей оценки объектами анализа являются объекты недвижимости, имущественные права на которые являются правом собственности.

Условия финансирования предполагаемой сделки с объектами анализа – полная, единовременная оплата.

Условия продажи объектов анализа – розничная продажа и три сделки (заключенные Договора купли-продажи (ДКП)).

Описание объектов анализа представлено в табл. 16 – табл. 24. Подтверждение наличия и описание объектов, выбранных в качестве объектов анализа, представлено в Приложении 1 к настоящему Отчету.

Таблица 16.

Данные о виде использования объектов анализа

Объект анализа	Категория объекта	Разрешенное использование объекта
Объект 1	земли населённых пунктов	для личного подсобного хозяйства, для ведения личного подсобного хозяйства
Объект 2	земли населённых пунктов	для личного подсобного хозяйства, для ведения личного подсобного хозяйства
Объект 3	земли населённых пунктов	для личного подсобного хозяйства, для ведения личного подсобного хозяйства
Объект 4	земли сельскохозяйственного назначения	ведение садоводства; ведение дачного хозяйства
Объект 5	земли сельскохозяйственного назначения	ведение садоводства; ведение дачного хозяйства
Объект 6	земли сельскохозяйственного назначения	ведение садоводства; ведение дачного хозяйства
Объект 7	земли сельскохозяйственного назначения	для дачного строительства
Объект 8	земли сельскохозяйственного назначения	ведение садоводства; ведение дачного хозяйства
Объект 9	земли сельскохозяйственного назначения	ведение садоводства; ведение дачного хозяйства
Объект 10	земли сельскохозяйственного назначения	для дачного строительства
Объект 11	земли сельскохозяйственного назначения	для дачного строительства
Объект 12	земли сельскохозяйственного назначения	для дачного строительства
Объект 13	земли сельскохозяйственного назначения	для дачного строительства
Объект 14	земли сельскохозяйственного назначения	для дачного строительства
Объект 15	земли сельскохозяйственного назначения	для дачного строительства
Объект 16	земли сельскохозяйственного назначения	для дачного строительства

Источник: 1. Анализ Оценщика

Выбор всех объектов анализа с категорией объекта: земли сельскохозяйственного назначения и видом разрешенного использования, указанным в таблице выше, обусловлено тем, что в соответствии с классификатором видов разрешенного использования земельных участков, данное сочетание категории и вида разрешенного использования, в соответствии с данными представленными в издании «Справочник оценщика недвижимости - 2020. Земельные участки. Часть 1. Территориальные характеристики и корректирующие коэффициенты на локальное

местоположение. Под редакцией Лейфера Л.А.», Нижний Новгород, 2020 год, классифицируется как «земельные участки, предназначенные под индивидуальное жилищное строительство (ИЖС)».

Сочетание категории объекта: земли населенных пунктов и вида разрешенного использования: для личного подсобного хозяйства оцениваемых объектов, в соответствии с данными представленными в издании «Справочник оценщика недвижимости - 2020. Земельные участки. Часть 1. Территориальные характеристики и корректирующие коэффициенты на локальное местоположение. Под редакцией Лейфера Л.А.», Нижний Новгород, 2020 год, также классифицируется как «земельные участки, предназначенные под индивидуальное жилищное строительство (ИЖС)».

Подтверждение информации представлено ниже:

Справочник оценщика недвижимости-2020. Земельные участки. Часть 1. Территориальные характеристики и корректирующие коэффициенты на локальное местоположение. Полная версия по состоянию на сентябрь 2020 г.

№	Классы земельных участков	Принадлежность к категориям в соответствии Земельным кодексом РФ [10]	Основные виды разрешенного использования (ВРИ) (в соответствии с типовым перечнем)	Номер ВРИ
3	Земельные участки сельскохозяйственного назначения	Земли с/х назначения Земли населенных пунктов	Сельскохозяйственное использование (ведение сельского хозяйства) - осуществление хозяйственной деятельности, связанной с выращиванием сельскохозяйственных культур, производством продукции животноводства, объектов сельскохозяйственного назначения, в том числе размещение зданий и сооружений, используемых для хранения и переработки сельскохозяйственной продукции	1.1-1.20
4	Земельные участки под жилую застройку			
4.1	Земельные участки под МЖС	Земли населенных пунктов	Земельные участки, предназначенные для размещения среднеэтажных малых домов	2.5-2.7.1
			Земельные участки, предназначенные для размещения многоэтажных жилых домов	
4.2	Земельные участки под ИЖС	Земли населенных пунктов Земли с/х назначения	Земельные участки для размещения объектов индивидуального жилищного строительства	2.1-2.3, 2.7
			Земельные участки для ведения личного подсобного хозяйства (приусадебные участки)	
			Земельные участки для размещения индивидуальных придомовых хозяйственных построек, в том числе бань, сараев, хозблоков и др., не используемых в коммерческих целях	
			Земельные участки, находящиеся в составе дачных, садоводческих и огороднических объединений	

(08/20 ООО "Центр оценки инвестиций"

Источник: «Справочник оценщика недвижимости - 2020. Земельные участки. Часть 1. Территориальные характеристики и корректирующие коэффициенты на локальное местоположение. Под редакцией Лейфера Л.А.», Нижний Новгород, 2020 год.

Таблица 17.

Данные об адресах объектов анализа

Объект анализа	Адрес объекта
Объект 1	Московская область, р-н Щелковский, Севернее п. Краснознаменский, южнее р. Клязьма, на поле № 21
Объект 2	Московская область, р-н Щелковский, Севернее п. Краснознаменский, южнее р. Клязьма, на поле № 21
Объект 3	Московская область, р-н Щелковский, Севернее п. Краснознаменский, южнее р. Клязьма, на поле № 21
Объект 4	Московская область, р-н Щелковский, Севернее п. Краснознаменский, южнее р. Клязьма, на поле № 21
Объект 5	Московская область, р-н Щелковский, Севернее п. Краснознаменский
Объект 6	Московская область, р-н Щелковский, Севернее п. Краснознаменский
Объект 7	обл. Московская, р-н Щелковский, на землях СПК "Агрофирма Жегалово" (поселок "Дачный-2)
Объект 8	Московская область, р-н Щелковский, Севернее п. Краснознаменский, южнее р. Клязьма, на поле № 21
Объект 9	Московская область, р-н Щелковский, Севернее п. Краснознаменский, южнее р. Клязьма, на поле № 21
Объект 10	обл. Московская, р-н Щелковский, на землях СПК "Агрофирма Жегалово" (поселок "Дачный-2)
Объект 11	обл. Московская, р-н Щелковский, на землях СПК "Агрофирма Жегалово" (поселок "Дачный-2)

Объект анализа	Адрес объекта
Объект 12	обл. Московская, р-н Щелковский, на землях СПК "Агрофирма Жегалово" (поселок "Дачный-2)
Объект 13	обл. Московская, р-н Щелковский, на землях СПК "Агрофирма Жегалово" (поселок "Дачный-2)
Объект 14	обл. Московская, р-н Щелковский, на землях СПК "Агрофирма Жегалово" (поселок "Дачный-2)
Объект 15	обл. Московская, р-н Щелковский, на землях СПК "Агрофирма Жегалово" (поселок "Дачный-2)
Объект 16	обл. Московская, р-н Щелковский, на землях СПК "Агрофирма Жегалово" (поселок "Дачный-2)

Источник: 1. Анализ Оценщика

Местоположение оцениваемых объектов и объектов анализа представлено на рис. 8.

Рис. 8. Местоположение оцениваемых объектов и объектов анализа.

Фотографии поселка «Дачный-2», в котором находится часть объектов анализа, представлены на фото 13-18.

Фото 13. Фотографии поселка «Дачный-2», в котором находятся объекты анализа

Фото 14. Фотографии поселка «Дачный-2», в котором находятся объекты анализа

Фото 15. Фотографии поселка «Дачный-2», в котором находятся объекты анализа

Фото 16. Фотографии поселка «Дачный-2», в котором находятся объекты анализа

Фото 17. Фотографии поселка «Дачный-2», в котором находятся объекты анализа

Фото 18. Фотографии поселка «Дачный-2», в котором находятся объекты анализа

Таблица 18.

Характеристики местоположения объектов анализа

Объект анализа	Типовая территориальная зона в пределах региона	Типовая территориальная зона в пределах города	Удаление от МКАД
Все объекты анализа	от 15 до 30 км от МКАД	ТЗ № 4	Ярославское ш., 20 км от МКАД

Источник: 1. Анализ Оценщика

Таблица 19.

Физические характеристики объектов анализа

Объект анализа	Площадь, кв. м	Наличие коммуникаций	Рельеф объекта	Форма объекта
Объект 1	500,0	электричество по границе (нет)	ровный	правильная
Объект 2	500,0	электричество по границе (нет)	ровный	правильная
Объект 3	500,0	электричество по границе (нет)	ровный	правильная
Объект 4	1 375,0	электричество по границе (нет)	ровный	правильная
Объект 5	619,0	электричество по границе (нет)	ровный	правильная
Объект 6	1 500,0	электричество по границе (нет)	ровный	правильная
Объект 7	1 000,0	электричество, газ по границе (нет)	ровный	правильная
Объект 8	1 434,0	электричество по границе (нет)	ровный	правильная
Объект 9	601,0	электричество по границе (нет)	ровный	правильная
Объект 10	1 000,0	электричество, газ по границе (нет)	ровный	правильная
Объект 11	942,0	электричество, газ по границе (нет)	ровный	правильная
Объект 12	942,0	электричество, газ по границе (нет)	ровный	правильная
Объект 13	1 200,0	электричество, газ по границе (нет)	ровный	правильная
Объект 14	1 000,0	электричество, газ по границе (нет)	ровный	правильная
Объект 15	942,0	электричество, газ по границе (нет)	ровный	правильная
Объект 16	1 000,0	электричество, газ по границе (нет)	ровный	правильная

Источник: 1. Анализ Оценщика

Таблица 20.

Данные об экономических характеристиках объектов анализа

Объект анализа	Уровень операционных расходов	Условия аренды	Состав арендаторов	Иные характеристики
Все объекты анализа	земельный налог в соответствии с законодательством	н/д	н/д	н/д

Источник: 1. Анализ Оценщика

Таблица 21.

Данные о наличии движимого имущества, не связанного с недвижимостью для объектов анализа

Объект анализа	Данные о наличии движимого имущества, не связанного с недвижимостью
Все объекты анализа	отсутствует

Источник: 1. Анализ Оценщика

Таблица 22.

Данные о других характеристиках для объектов анализа

Объект анализа	Наличие подъездных дорог	Наличие факторов, повышающих стоимость объектов	Сведения о близости к объектам, нарушающим экологию местности
Все объекты анализа	в наличии	близость водоёма (р. Клязьма)	нет

Источник: 1. Анализ Оценщика

Таблица 23.

Данные о других характеристиках объекта (объектов) оценки

Кадастровый (или условный) номер	Обеспеченность собственными внутренними автодорогами и площадками с твердым покрытием	Наличие ограждения по периметру деревянным или металлическим забором	Наличие системы освещения территории	Наличие охраны территории
Объект 1	дорог с твердым покрытием нет (часть дороги и проездов – грунтовая, часть из асфальтовой крошки)	нет	нет	нет
Объект 2	дорог с твердым покрытием нет (часть дороги и проездов – грунтовая, часть из асфальтовой крошки)	нет	нет	нет
Объект 3	дорог с твердым покрытием нет (часть дороги и проездов – грунтовая, часть из асфальтовой крошки)	нет	нет	нет
Объект 4	дорог с твердым покрытием нет (часть дороги и проездов – грунтовая, часть из асфальтовой крошки)	нет	нет	в наличии
Объект 5	дорог с твердым покрытием нет (часть дороги и проездов – грунтовая, часть из асфальтовой крошки)	нет	нет	нет
Объект 6	дорог с твердым покрытием нет (часть дороги и проездов – грунтовая, часть из асфальтовой крошки)	нет	нет	нет
Объект 7	в наличии	с двух сторон поселок окружен забором, а с двух других - реками Клязьма и Уча.	в наличии	в наличии
Объект 8	дорог с твердым покрытием нет (часть дороги и проездов – грунтовая, часть из асфальтовой крошки)	нет	нет	нет
Объект 9	дорог с твердым покрытием нет (часть дороги и проездов – грунтовая, часть из асфальтовой крошки)	нет	нет	нет
Объект 10	в наличии	с двух сторон поселок окружен забором, а с двух других - реками Клязьма и Уча.	в наличии	в наличии

Кадастровый (или условный) номер	Обеспеченность собственными внутренними автодорогами и площадками с твердым покрытием	Наличие ограждения по периметру деревянным или металлическим забором	Наличие системы освещения территории	Наличие охраны территории
Объект 11	в наличии	с двух сторон поселок окружен забором, а с двух других - реками Клязьма и Уча.	в наличии	в наличии
Объект 12	в наличии	с двух сторон поселок окружен забором, а с двух других - реками Клязьма и Уча.	в наличии	в наличии
Объект 13	в наличии	с двух сторон поселок окружен забором, а с двух других - реками Клязьма и Уча.	в наличии	в наличии
Объект 14	в наличии	с двух сторон поселок окружен забором, а с двух других - реками Клязьма и Уча.	в наличии	в наличии
Объект 15	в наличии	с двух сторон поселок окружен забором, а с двух других - реками Клязьма и Уча.	в наличии	в наличии
Объект 16	в наличии	с двух сторон поселок окружен забором, а с двух других - реками Клязьма и Уча.	в наличии	в наличии

Источник: 1. Анализ Оценщиком документов, представленных в табл. 2. 2. Результаты осмотра.

Таблица 24.

Данные о ценах объектов анализа

Объект анализа	Цена предложения/сделки объекта анализа, руб.	Удельная цена предложения/сделки объекта анализа, руб./кв. м	Примечание
Объект 1	925 000	1 850	сделка
Объект 2	925 000	1 850	сделка
Объект 3	925 000	1 850	сделка
Объект 4	2 750 000	2 000	предложение
Объект 5	2 000 000	3 231	предложение
Объект 6	4 500 000	3 000	предложение
Объект 7	3 300 000	3 300	предложение
Объект 8	4 600 000	3 208	предложение
Объект 9	1 930 000	3 211	предложение
Объект 10	3 400 000	3 400	предложение
Объект 11	3 250 000	3 450	предложение
Объект 12	3 250 000	3 450	предложение
Объект 13	4 100 000	3 417	предложение
Объект 14	3 400 000	3 400	предложение
Объект 15	3 250 000	3 450	предложение
Объект 16	3 400 000	3 400	предложение
	мин	1 850	
	макс	3 450	
	среднее	2 967	
	медиана	3 266	
	стандартное отклонение	655	

Источник: 1. Анализ Оценщика 2. Расчеты Оценщика

Анализ данных представленных в табл. 24, показывает, что цена предложений к продаже и сделок земельных участков, выбранных в качестве объектов анализа, находится в интервале от 1 850 руб./кв. м до 3 450 руб./кв. м. Интервал цен указан без учета скидки к ценам предложений.

Анализ ценовых диапазонов для вариантов альтернативного использования не проводился ввиду отсутствия такового.

3.2.4. Анализ основных факторов, влияющих на спрос, предложение и цены

В данном разделе проводится анализ основных факторов, влияющих на спрос, предложение и цены сопоставимых объектов недвижимости, например ставки доходности, периоды окупаемости инвестиций на рынке недвижимости, с приведением интервалов значений этих факторов.

Фактор спроса и предложения является основным и учитывает действие закона спроса и предложения, который формирует стоимость объекта недвижимости, как и любого товара на рынке.

Спрос – это количество объектов недвижимости и права на них, которые покупатели готовы приобрести по складывающимся ценам за определенный период времени. Основа спроса – желание потенциальных покупателей, обладающих необходимыми источниками финансирования, приобрести объект недвижимости.

Предложение – это количество объектов недвижимости, которое собственники готовы продать по определенным ценам за некоторый период. В любой текущий момент времени общее предложение складывается из двух элементов: предложение уже существующих и еще строящихся объектов недвижимости.

Выделяются три возможных варианта спроса и предложения:

- спрос и предложение равны, в результате рыночных сделок формируется справедливая равновесная рыночная цена объекта недвижимости, ценовая динамика при этом нулевая;
- спрос превышает предложение, цены на рынке растут, формируются спекулятивные цены;
- предложение превышает спрос, цены падают.

При проведении настоящей оценки оценка спроса и предложения производилась качественно, на основе определенной ранее динамики рынка. В общем случае можно утверждать следующее:

- рост цен на рынке недвижимости свидетельствует о превышении платежеспособного спроса над предложениями;
- стабилизация цен на рынке недвижимости свидетельствует об уравновешивании платежеспособного спроса с предложением;
- падение цен на рынке недвижимости свидетельствует о снижении платежеспособного спроса относительно действующего предложения.

В целом ликвидность рынка земли в регионе может быть оценена как низкая или ниже средней. При проведении настоящей оценки для классификации ликвидности рынка использовалась градации сроков экспозиции, представленная в Методических рекомендациях «Оценка имущественных активов для целей залога», разработанных Комитетом по оценочной деятельности АССОЦИАЦИИ РОССИЙСКИХ БАНКОВ (табл. 25).

Таблица 25.

Градация сроков экспозиции

Показатель ликвидности	Высокая	Выше средней	Средняя	Ниже средней	Низкая
Примерный срок экспозиции (реализации), месяцев	Менее 1	1-2	2-4	4-6	более 6

Источник: 1. http://www.ocenchik.ru/docs/268.html.

Данные об объеме продаж, емкости рынка, при проведении настоящей оценки не исследовались по причине того, что указанные факторы, как правило, не используются при расчете стоимости локальных объектов недвижимости.

При проведении настоящего анализа было исследовано влияние ряда факторов, рассматриваемых как ценообразующие (элементы сравнения), на цены сопоставимых объектов недвижимости. Рассматривались следующие наиболее типовые факторы:

- передаваемые имущественные права, ограничения (обременения) этих прав;
- условия финансирования состоявшейся или предполагаемой сделки (вид оплаты, условия кредитования, иные условия);
- условия продажи (нетипичные для рынка условия, сделка между аффилированными лицами, иные условия);
- условия рынка (изменения цен за период между датами сделки и оценки, скидки к ценам предложений, иные условия);
- вид использования и (или) зонирование;
- местоположение объекта;
- физические характеристики объекта;
- экономические характеристики (уровень операционных расходов, условия аренды, состав арендаторов, иные характеристики);

- наличие движимого имущества, не связанного с недвижимостью;
- другие характеристики (элементы), влияющие на стоимость.

1. Исследование влияния ценообразующих факторов на цены сопоставимых объектов недвижимости с использованием аппарата корреляционно-регрессионного анализа.

В общем случае указанное исследование может проводиться с использованием аппарата корреляционно-регрессионного анализа.

Метод регрессионного анализа базируется на применении аппарата математической статистики для проведения корреляционно – регрессионного анализа. На основе статистических данных о рыночных продажах недвижимости и выявленных факторов, наиболее существенно влияющих на стоимость недвижимости, определяется корреляционная связь между ценой продажи и соответствующим фактором (местоположение, доступность, и т. п.). Далее с помощью соответствующих статистических характеристик определяется вид уравнения регрессии (модель), которая позволяет произвести оценку оцениваемого объекта.

Расчетная зависимость, реализуемая при формировании статистической расчетной зависимости, имеет следующий вид (общее формализованное представление):

$$C_{ec} = f(U_1, U_2, ..., U_n),$$

где:

$U_1, U_2, ..., U_n$ - характеристики объекта оценки;

f - оператор функциональной зависимости, связывающей величины характеристики объекта оценки и стоимость единицы сравнения.

Множественная регрессия – один из наиболее распространенных методов определения стоимости объектов, учитывающих множество характеристик (факторов) данных объектов.

Основная цель – построить модель с большим числом факторов, определив при этом влияние каждого из них в отдельности, а также их совокупное воздействие на моделируемый показатель стоимости.

Объем выборки требуемый для построения модели зависит от числа факторов, включаемых в модель с учетом свободного члена. В общем случае для получения статистически значимой модели требуется на один фактор объем выборки, равный 1 = 5 - 8 наблюдений, т.е.:

$$V_{выборки} = (5 \div 8) * (n + k),$$

где:

n - число факторов, включаемых в модель;

k - число свободных членов в уравнении.

Для проведения расчетов необходимо установить перечень элементов сравнения (ценообразующих факторов) для которых выполняются два условия:

1. Значения элемента сравнения (ценообразующего фактора) должно быть различно у объекта оценки и объектов анализа (по данному элементу сравнения потенциально требуется корректировка).

2. Значения элемента сравнения (ценообразующего фактора) должно быть различно у объектов анализа (по данному элементу сравнения потенциально возможно исследование влияния изменения его значений на изменение цен объектов анализа).

Результаты анализа элементов сравнения (ценообразующих факторов) представлены в табл. 26.

Таблица 26.

Результаты анализа элементов сравнения (ценообразующих факторов)

Элементы сравнения (ценообразующие факторы)	Объекты оценки	Объекты анализа	Результаты сравнения объектов оценки и объектов анализа	Результаты анализа объектов анализа	Выводы о целесообразности и возможности исследования влияния ценообразующего фактора на цены объектов анализа
Передаваемые имущественные права, ограничения (обременения) этих прав	право собственности	право собственности	Отличий нет, корректировка не требуется	Идентичны для всех объектов анализа, исследовать влияние фактора на цены сопоставимых объектов невозможно	1. Исследование влияния фактора не возможно. 2. Корректировка по данному фактору не требуется.
Условия финансирования	полная, единовременная оплата	полная, единовременная оплата	Отличий нет, корректировка не требуется	Идентичны для всех объектов анализа, исследовать влияние фактора на цены сопоставимых объектов невозможно	1. Исследование влияния фактора не возможно. 2. Корректировка по данному фактору не требуется.

Элементы сравнения (ценообразующие факторы)	Объекты оценки	Объекты анализа	Результаты сравнения объектов оценки и объектов анализа	Результаты анализа объектов анализа	Выводы о целесообразности и возможности исследования влияния ценообразующего фактора на цены объектов анализа
Условия продажи	розничная продажа	розничная продажа	Отличий нет, корректировка не требуется	Идентичны для всех объектов анализа, исследовать влияние фактора на цены сопоставимых объектов невозможно	1. Исследование влияния фактора не возможно. 2. Корректировка по данному фактору не требуется.
Условия рынка (в части отношения даты оценки и дат оферт)	дата оценки	актуальны на дату оценки	Отличий нет, корректировка не требуется	Идентичны для всех объектов анализа, исследовать влияние фактора на цены сопоставимых объектов невозможно	1. Исследование влияния фактора не возможно. 2. Корректировка по данному фактору не требуется.
Условия рынка (в части скидки к ценам предложений)	приравнивается к сделке	оферта, сделка	Отличия существенные, требуется корректировка	Идентичны для всех объектов анализа, исследовать влияние фактора на цены сопоставимых объектов невозможно	1. Исследование влияния фактора не возможно. 2. Корректировка по данному фактору необходима.
Вид использования и (или) зонирование:					
- категория объекта	*земли населенных пунктов*	*земли населенных пунктов, земли сельскохозяйственного назначения*			
- разрешенное использование объекта	*для личного подсобного хозяйства*	*указано в табл. 16*			
Совокупная оценка вида разрешенного использования *	***земельные участки под ИЖС (за исключением ЗУ с кад. № 50:14:0040108:927 и 50:14:0040108:929, которые представляют собой внутренние проезды и дороги)***	***земельные участки под ИЖС***	***Отличий нет, корректировка не требуется, за исключением ЗУ с кад. № 50:14:0040108:927 и 50:14:0040108:929, т.к. данные участки предназначены для устройства внутренних проездов и дороги***	***Идентичны для всех объектов анализа, исследовать влияние фактора на цены сопоставимых объектов невозможно***	***1. Исследование влияния фактора не возможно. 2. Корректировка по данному фактору требуется только для ЗУ с кад. № 50:14:0040108:927 и 50:14:0040108:929, т.к. данные участки предназначены для устройства внутренних проездов и дороги***
Местоположение:					
- адрес объекта	*Московская область, р-н Щелковский, Севернее п. Краснознаменский, южнее р. Клязьма, на поле № 21*	*указан в табл. 17*	*Отличия не существенные, корректировка не требуется.*	*Идентичны для всех объектов анализа, исследовать влияние фактора на цены сопоставимых объектов невозможно*	*1. Исследование влияния фактора не возможно. 2. Корректировка по данному фактору не требуется.*
- типовая территориальная зона в пределах региона	*в пределах от 16 до 30 км от МКАД*	*в пределах от 16 до 30 км от МКАД*	*Отличий нет, корректировка не требуется*	*Идентичны для всех объектов анализа, исследовать влияние фактора на цены сопоставимых объектов невозможно*	*1. Исследование влияния фактора не возможно. 2. Корректировка по данному фактору не требуется.*
- типовая территориальная зона в пределах города	*ТЗ № 4*	*ТЗ № 4*	*Отличий нет, корректировка не требуется*	*Идентичны для всех объектов анализа, исследовать влияние фактора на цены сопоставимых объектов невозможно*	*1. Исследование влияния фактора не возможно. 2. Корректировка по данному фактору не требуется.*
- удаление от МКАД, км	*20*	*20*	*Отличий нет, корректировка не требуется*	*Идентичны для всех объектов анализа, исследовать влияние фактора на цены сопоставимых объектов невозможно*	*1. Исследование влияния фактора не возможно. 2. Корректировка по данному фактору не требуется.*
Физические характеристики:					
- площадь, кв. м	*от 500 4 459*	*от 500 до 1 500*	*Отличия существенные, требуется корректировка*	*Различны для объектов анализа, исследовать влияние фактора на цены сопоставимых объектов возможно*	*1. Исследование влияния фактора возможно. 2. Корректировка по данному фактору необходима.*
- наличие коммуникаций	*электричество по границе (нет)*	*электричество, газ по границе (нет)*	*Отличий нет, корректировка не требуется*	*Идентичны для всех объектов анализа, исследовать влияние фактора на цены сопоставимых объектов невозможно*	*1. Исследование влияния фактора не возможно. 2. Корректировка по данному фактору не требуется.*
- рельеф объекта	*ровный*	*ровный*	*Отличий нет, корректировка не требуется*	*Идентичны для всех объектов анализа, исследовать влияние*	*1. Исследование влияния фактора не возможно. 2. Корректировка по*

Элементы сравнения (ценообразующие факторы)	Объекты оценки	Объекты анализа	Результаты сравнения объектов оценки и объектов анализа	Результаты анализа объектов анализа	Выводы о целесообразности и возможности исследования влияния ценообразующего фактора на цены объектов анализа
				фактора на цены сопоставимых объектов невозможно	*данному фактору не требуется.*
- форма объекта	*правильная (за исключение ЗУ с кад. № 50:14:0040108:927, который представляет собой дорогу)*	*правильная*	*Отличий нет, корректировка не требуется*	*Идентичны для всех объектов анализа, исследовать влияние фактора на цены сопоставимых объектов невозможно*	*1. Исследование влияния фактора не возможно.* *2. Корректировка по данному фактору не требуется (за исключением ЗУ с кад. № 50:14:0040108:927. Корректировку по данному фактору целесообразно совместить с корректировкой на разрешенное использование)*
Экономические характеристики					
- уровень операционных расходов	*земельный налог в соответствии с действующим законодательством*	*земельный налог в соответствии с действующим законодательством*	*Отличий нет, корректировка не требуется*	*Идентичны для всех объектов анализа, исследовать влияние фактора на цены сопоставимых объектов невозможно*	*1. Исследование влияния фактора не возможно.* *2. Корректировка по данному фактору не требуется.*
- условия аренды	*нет данных*	*нет данных*	*Отличий нет, корректировка не требуется*	*Идентичны для всех объектов анализа, исследовать влияние фактора на цены сопоставимых объектов невозможно*	*1. Исследование влияния фактора не возможно.* *2. Корректировка по данному фактору не требуется.*
- состав арендаторов	*нет данных*	*нет данных*	*Отличий нет, корректировка не требуется*	*Идентичны для всех объектов анализа, исследовать влияние фактора на цены сопоставимых объектов невозможно*	*1. Исследование влияния фактора не возможно.* *2. Корректировка по данному фактору не требуется.*
- иные характеристики	*нет данных*	*нет данных*	*Отличий нет, корректировка не требуется*	*Идентичны для всех объектов анализа, исследовать влияние фактора на цены сопоставимых объектов невозможно*	*1. Исследование влияния фактора не возможно.* *2. Корректировка по данному фактору не требуется.*
Наличие движимого имущества, не связанного с недвижимостью	отсутствует	отсутствует	Отличий нет, корректировка не требуется	Идентичны для всех объектов анализа, исследовать влияние фактора на цены сопоставимых объектов невозможно	1. Исследование влияния фактора не возможно. 2. Корректировка по данному фактору не требуется.
Другие характеристики:					
- наличие подъездных дорог	*есть*	*есть*	*Отличий нет, корректировка не требуется*	*Идентичны для всех объектов анализа, исследовать влияние фактора на цены сопоставимых объектов невозможно*	*1. Исследование влияния фактора не возможно.* *2. Корректировка по данному фактору не требуется.*
- наличие факторов, повышающих стоимость объектов.	*близость водоёма (р. Клязьма)*	*близость водоёма (р. Клязьма)*	*Отличий нет, корректировка не требуется*	*Идентичны для всех объектов анализа, исследовать влияние фактора на цены сопоставимых объектов невозможно*	*1. Исследование влияния фактора не возможно.* *2. Корректировка по данному фактору не требуется.*
- сведения о близости к объектам, нарушающим экологию местности	*нет*	*нет*	*Отличий нет, корректировка не требуется*	*Идентичны для всех объектов анализа, исследовать влияние фактора на цены сопоставимых объектов невозможно*	*1. Исследование влияния фактора не возможно.* *2. Корректировка по данному фактору не требуется.*
-обеспеченность собственными внутренними автодорогами и площадками с твердым покрытием	*нет*	*нет, в наличии*	*Отличия существенные, требуется корректировка*	*Идентичны для объектов анализа, исследовать влияние фактора на цены сопоставимых объектов возможно*	*1. Исследование влияния фактора возможно.* *2. Корректировка по данному фактору необходима.*
- наличие ограждения по периметру деревянным или металлическим забором	*нет*	*нет; в наличии (с 2-х сторон)*	*Отличия существенные, требуется корректировка*	*Идентичны для объектов анализа, исследовать влияние фактора на цены сопоставимых объектов возможно*	*1. Исследование влияния фактора возможно.* *2. Корректировка по данному фактору необходима.*
- наличие системы освещения территории	*нет*	*нет; в наличии*	*Отличия существенные, требуется*	*Идентичны для объектов анализа, исследовать влияние фактора на*	*1. Исследование влияния фактора возможно.* *2. Корректировка по*

Элементы сравнения (ценообразующие факторы)	Объекты оценки	Объекты анализа	Результаты сравнения объектов оценки и объектов анализа	Результаты анализа объектов анализа	Выводы о целесообразности и возможности исследования влияния ценообразующего фактора на цены объектов анализа
			корректировка	*цены сопоставимых объектов возможно*	*данному фактору необходима.*
- наличие охраны территории	*нет*	*нет; в наличии*	*Отличия существенные, требуется корректировка*	*Идентичны для объектов анализа, исследовать влияние фактора на цены сопоставимых объектов возможно*	*1. Исследование влияния фактора возможно.* *2. Корректировка по данному фактору необходима.*

Источник: 1. Анализ Оценщика.

Анализ данных, представленных в табл. 26 показывает, что при проведении настоящей оценки необходима корректировка по следующим элементам сравнения (ценообразующим факторам):

- условия рынка (в части скидки к ценам предложений);
- вид использования только для земельных участков с кадастровыми номерами 50:14:0040108:927 и 50:14:0040108:929, т.к. данные участки предназначены для устройства внутренних проездов и дороги.
- площадь объекта (физическая характеристика);
- обеспеченность собственными внутренними автодорогами и площадками с твердым покрытием (другие характеристики);
- наличие ограждения по периметру деревянным или металлическим забором (другие характеристики);
- наличие системы освещения территории (другие характеристики);
- наличие охраны территории (другие характеристики).

При этом исследование влияния[2] ценообразующих факторов на цены сопоставимых объектов недвижимости с использованием аппарата корреляционно-регрессионного анализа может быть осуществлено по следующим элементам сравнения (ценообразующим факторам):

- площадь объекта (физическая характеристика).

Для одного исследуемого элемента сравнения (ценообразующих факторов) минимальное количество объектов анализа в выборке должно составлять 10 единиц. При проведении настоящей оценки, в качестве объектов анализа были отобраны 16 оферт. Данное обстоятельство позволяет использовать аппарат корреляционно-регрессионного анализа для исследования влияния элементов сравнения (ценообразующих факторов) на цены сопоставимых объектов.

Проведенный анализ степени влияния указанных элементов сравнения (ценообразующих факторов) объектов на их удельную цену продажи показал следующее:

- для фактора «площадь объекта» отмечается умеренное значение корреляционной зависимости (0,4).

Таким образом, такой элемент сравнения (ценообразующий фактор) объектов, как:

- площадь объекта (физическая характеристика)

оказывает умеренное влияние на удельную цену продажи объектов, выбранных в качестве объектов анализа.

2. Исследование влияния прочих факторов на цены сопоставимых объектов недвижимости с использованием экспертных оценок.

2.1. Передаваемые имущественные права, ограничения (обременения) этих прав.

В общем случае фактор передаваемых имущественных прав на объект недвижимости, в частности на земельный участок, оказывает существенное влияние на удельную стоимость объекта.

Анализ открытых источников информации позволил выявить результаты ряда исследований посвященных анализу фактора передаваемых имущественных прав.

Значения коэффициента уменьшения удельной стоимости земельных участков различного назначения, в зависимости от передаваемых имущественных прав, представлены в табл. 27.

[2]

Степень связи по таблице Чеддока	Значение коэффициента корреляции:
слабая	от 0,1 до 0,3 (от -0,1 до -0,3)
умеренная	от 0,3 до 0,5 (от -0,3 до -0,5)
заметная	от 0,5 до 0,7 (от -0,5 до -0,7)
высокая	от 0,7 до 0,9 (от -0,7 до -0,9)
весьма высокая	от 0,9 до 0,99 (от -0,9 до -0,99)

Таблица 27.

Значения коэффициента уменьшения удельной стоимости земельных участков различного назначения, в зависимости от передаваемых имущественных прав

Справочник оценщика недвижимости-2020. Земельные участки. Часть II. Полная версия по состоянию на октябрь 2020 г.

9.1. Элемент сравнения – передаваемые имущественные права

Значения корректировок, усредненные по городам России, и границы доверительных интервалов

Таблица 12

Наименование коэффициента	Среднее значение	Доверительный интервал	
Земельные участки под индустриальную застройку			
Отношение удельной цены земельных участков под индустриальную застройку в долгосрочной аренде к удельной цене аналогичных участков в собственности	0,85	0,83	0,87
Отношение удельной цены земельных участков под индустриальную застройку в краткосрочной аренде к удельной цене аналогичных участков в собственности	0,77	0,74	0,79
Земельные участки под офисно-торговую застройку			
Отношение удельной цены земельных участков под офисно-торговую застройку в долгосрочной аренде к удельной цене аналогичных участков в собственности	0,86	0,85	0,87
Отношение удельной цены земельных участков под офисно-торговую застройку в краткосрочной аренде к удельной цене аналогичных участков в собственности	0,77	0,75	0,78

Справочник оценщика недвижимости-2020. Земельные участки. Часть II. Полная версия по состоянию на октябрь 2020 г.

Таблица 12 (продолжение)

Наименование коэффициента	Среднее значение	Доверительный интервал	
Земельные участки под МКС			
Отношение удельной цены земельных участков под МКС в долгосрочной аренде к удельной цене аналогичных участков в собственности	0,88	0,88	0,90
Отношение удельной цены земельных участков под МКС в краткосрочной аренде к удельной цене аналогичных участков в собственности	0,80	0,79	0,81
Земельные участки под ИЖС			
Отношение удельной цены земельных участков под ИЖС в долгосрочной аренде к удельной цене аналогичных участков в собственности	0,86	0,85	0,87
Отношение удельной цены земельных участков под ИЖС в краткосрочной аренде к удельной цене аналогичных участков в собственности	0,78	0,76	0,79
Земельные участки под объекты рекреации			
Отношение удельной цены земельных участков под объекты рекреации в долгосрочной аренде к удельной цене аналогичных участков в собственности	0,86	0,85	0,88
Отношение удельной цены земельных участков под объекты рекреации в краткосрочной аренде к удельной цене аналогичных участков в собственности	0,76	0,74	0,77

Источник: 1. «Справочник оценщика недвижимости - 2020. Земельные участки. Часть 2. Физические характеристики объекта. Характеристики, отражающие функциональное назначение объекта. Передаваемые имущественные права. Скидки на торг. Коэффициенты капитализации. Полная версия. Под редакцией Лейфера Л.А.», Нижний Новгород, 2020 год.

2.2. Условия финансирования состоявшейся или предполагаемой сделки (вид оплаты, условия кредитования, иные условия).

В открытых источниках информации систематизированные исследования, определяющие степень влияния условий финансирования на стоимость объектов недвижимости не выявлены.

2.3. Условия продажи (нетипичные для рынка условия, сделка между аффилированными лицами, иные условия).

В открытых источниках информации систематизированные исследования определяющие степень влияния условий продаж на стоимость объектов недвижимости не выявлены.

2.4. Условия рынка (изменения цен за период между датами сделки и оценки, скидки к ценам предложений, иные условия).

В открытых источниках информации существуют систематизированные исследования, определяющие степень влияния условий рынка (в части скидки к ценам предложений), на стоимость объектов недвижимости.

Основной мотивацией участников сделки купли-продажи недвижимости является максимизация собственной выгоды, проявляющаяся в некотором снижении платежа (в результате торга) от первоначально ожидаемого продавцом. Анализ открытых источников позволил выявить результаты ряда исследований посвященных анализу величины поправки на торг для различных объектов недвижимости.

2.4.1. Данные, представленные в издании «Справочник оценщика недвижимости - 2020. Земельные участки. Часть 2. Физические характеристики объекта. Характеристики, отражающие функциональное назначение объекта. Передаваемые имущественные права. Скидки на торг. Коэффициенты капитализации. Полная версия. Под редакцией Лейфера Л.А.», Нижний Новгород, 2020 год.

Значения величины поправки на уторгование к ценам предложений, по коллективному мнению оценщиков, для *активного рынка недвижимости* представлены в табл. 28.

Таблица 28.

Значения величины поправки на уторгование к ценам предложений, по коллективному мнению оценщиков, для активного рынка недвижимости (усредненные по городам России)

Справочник оценщика недвижимости-2020. Земельные участки. Часть II. Полная версия по состоянию на ноябрь 2020 г.

13.2. Значения скидок на торг на активном рынке

13.2.1. Коллективное мнение оценщиков

Значения скидки на торг, усредненные по городам России, и границы доверительных интервалов

Таблица 99

Класс объектов	Активный рынок		
	Среднее	Доверительный интервал	
Цены предложений объектов			
1. Земельные участки под индустриальную застройку	12,0%	10,4%	13,6%
2. Земельные участки под офисно-торговую застройку	10,1%	8,9%	11,3%
3. Земельные участки сельскохозяйственного назначения	16,4%	13,4%	19,9%
4.1. Земельные участки под МЖС	9,7%	9,8%	12,5%
4.2. Земельные участки под ИЖС	9,7%	7,2%	12,2%
5. Земельные участки под объекты рекреации	14,1%	12,8%	15,4%
6. Земельные участки под объекты придорожного сервиса	11,3%	9,5%	13,1%

Справочник оценщика недвижимости-2020. Земельные участки. Часть II. Полная версия по состоянию на ноябрь 2020 г.

Значения скидок на торг и границы интервалов по категориям городов

Таблица 101

Скидки на цены предложений на активном рынке. 1. Земельные участки под индустриальную застройку				
№	Категория городов	Среднее значение	Расширенный интервал	
1	Москва	–	–	–
2	Санкт-Петербург	–	–	–
3	города с численностью более 1 млн. чел. (кроме г. Москва и г. Санкт-Петербург)	12,1%	8,3%	15,9%
4	города с населением 500-1000 тыс. чел. и уровнем доходов выше среднего	–	–	–
5	города с населением 500-1000 тыс. чел. и уровнем доходов ниже среднего	12,0%	8,6%	15,4%
6	города с населением до 500 тыс. чел. и уровнем доходов выше среднего	11,4%	7,7%	15,0%
7	города с населением до 500 тыс. чел. и уровнем доходов ниже среднего	11,2%	7,2%	15,3%

Справочник оценщика недвижимости-2020. Земельные участки. Часть II. Полная версия по состоянию на ноябрь 2020 г.

Значения скидок на торг и границы интервалов по категориям городов

Таблица 102

Скидки на цены предложений на активном рынке. 2. Земельные участки под офисно-торговую застройку				
№	Категория городов	Среднее значение	Расширенный интервал	
1	Москва	–	–	–
2	Санкт-Петербург	–	–	–
3	города с численностью более 1 млн. чел. (кроме г. Москва и г. Санкт-Петербург)	10,0%	6,9%	13,1%
4	города с населением 500-1000 тыс. чел. и уровнем доходов выше среднего	–	–	–
5	города с населением 500-1000 тыс. чел. и уровнем доходов ниже среднего	10,5%	6,9%	14,0%
6	города с населением до 500 тыс. чел. и уровнем доходов выше среднего	10,0%	6,8%	13,2%
7	города с населением до 500 тыс. чел. и уровнем доходов ниже среднего	9,3%	5,9%	12,6%

Справочник оценщика недвижимости-2020. Земельные участки. Часть II. Полная версия по состоянию на ноябрь 2020 г.

Значения скидок на торг и границы интервалов по категориям городов

Таблица 103

Скидки на цены предложений на активном рынке. 3. Земельные участки сельскохозяйственного назначения				
№	Категория городов	Среднее значение	Расширенный интервал	
1	Москва	–	–	–
2	Санкт-Петербург	–	–	–
3	города с численностью более 1 млн. чел. (кроме г. Москва и г. Санкт-Петербург)	14,9%	10,0%	19,7%
4	города с населением 500-1000 тыс. чел. и уровнем доходов выше среднего	–	–	–
5	города с населением 500-1000 тыс. чел. и уровнем доходов ниже среднего	15,0%	9,3%	20,7%
6	города с населением до 500 тыс. чел. и уровнем доходов выше среднего	14,5%	9,8%	19,0%
7	города с населением до 500 тыс. чел. и уровнем доходов ниже среднего	14,3%	9,1%	19,4%

Справочник оценщика недвижимости-2020. Земельные участки. Часть II. Полная версия по состоянию на ноябрь 2020 г.

Значения скидок на торг и границы интервалов по категориям городов

Таблица 104

Скидки на цены предложений на активном рынке. 4.1. Земельные участки под МЖС				
№	Категория городов	Среднее значение	Расширенный интервал	
1	Москва	–	–	–
2	Санкт-Петербург	–	–	–
3	города с численностью более 1 млн. чел. (кроме г. Москва и г. Санкт-Петербург)	10,6%	7,3%	13,9%
4	города с населением 500-1000 тыс. чел. и уровнем доходов выше среднего	–	–	–
5	города с населением 500-1000 тыс. чел. и уровнем доходов ниже среднего	11,2%	8,0%	14,4%
6	города с населением до 500 тыс. чел. и уровнем доходов выше среднего	10,8%	7,3%	14,4%
7	города с населением до 500 тыс. чел. и уровнем доходов ниже среднего	10,7%	6,7%	14,7%

Справочник оценщика недвижимости-2020. Земельные участки. Часть II. Полная версия по состоянию на ноябрь 2020 г.

Значения скидок на торг и границы интервалов по категориям городов

Таблица 105

Скидки на цены предложений на активном рынке. 4.2. Земельные участки под ИЖС				
№	Категория городов	Среднее значение	Расширенный интервал	
1	Москва	–	–	–
2	Санкт-Петербург	–	–	–
3	города с численностью более 1 млн. чел. (кроме г. Москва и г. Санкт-Петербург)	8,7%	5,2%	12,2%
4	города с населением 500-1000 тыс. чел. и уровнем доходов выше среднего	–	–	–
5	города с населением 500-1000 тыс. чел. и уровнем доходов ниже среднего	9,4%	4,7%	14,0%
6	города с населением до 500 тыс. чел. и уровнем доходов выше среднего	8,3%	4,7%	11,9%
7	города с населением до 500 тыс. чел. и уровнем доходов ниже среднего	8,4%	5,1%	11,6%

Центр оценки инвестиций

Справочник оценщика недвижимости-2020. Земельные участки. Часть II. Полная версия по состоянию на октябрь 2020 г.

Значения скидок на торг и границы интервалов по категориям городов

Таблица 106

Скидки на цены предложений на активном рынке. 5. Земельные участки под объекты рекреации				
№	Категория городов	Среднее значение	Расширенный интервал	
1	Москва	–	–	–
2	Санкт-Петербург	–	–	–
3	города с численностью более 1 млн. чел. (кроме г. Москва и г. Санкт-Петербург)	13,7%	9,6%	17,8%
4	города с населением 500-1000 тыс. чел. и уровнем доходов выше среднего	–	–	–
5	города с населением 500-1000 тыс. чел. и уровнем доходов ниже среднего	14,4%	10,9%	17,8%
6	города с населением до 500 тыс. чел. и уровнем доходов выше среднего	14,2%	10,4%	18,0%
7	города с населением до 500 тыс. чел. и уровнем доходов ниже среднего	13,3%	9,2%	17,4%

Справочник оценщика недвижимости-2020. Земельные участки. Часть II. Полная версия по состоянию на октябрь 2020 г.

Значения скидок на торг и границы интервалов по категориям городов

Таблица 107

Скидки на цены предложений на активном рынке. 6. Земельные участки под объекты придорожного сервиса				
№	Категория городов	Среднее значение	Расширенный интервал	
1	Москва	–	–	–
2	Санкт-Петербург	–	–	–
3	города с численностью более 1 млн. чел. (кроме г. Москва и г. Санкт-Петербург)	10,8%	7,6%	14,1%
4	города с населением 500-1000 тыс. чел. и уровнем доходов выше среднего	–	–	–
5	города с населением 500-1000 тыс. чел. и уровнем доходов ниже среднего	11,7%	7,7%	15,8%
6	города с населением до 500 тыс. чел. и уровнем доходов выше среднего	11,6%	8,3%	14,6%
7	города с населением до 500 тыс. чел. и уровнем доходов ниже среднего	10,3%	6,5%	14,1%

Источник: 1. «Справочник оценщика недвижимости - 2020. Земельные участки. Часть 2. Физические характеристики объекта. Характеристики, отражающие функциональное назначение объекта. Передаваемые имущественные права. Скидки на торг. Коэффициенты капитализации. Полная версия. Под редакцией Лейфера Л.А.», Нижний Новгород, 2020 год.

Значения величины поправки на уторгование к ценам предложений, по коллективному мнению сотрудников банков, для *активного рынка недвижимости* представлены в табл. 29.

Таблица 29.

Значения величины поправки на уторгование к ценам предложений, по коллективному мнению сотрудников банков, для активного рынка недвижимости (усредненные по городам России)

Справочник оценщика недвижимости-2020. Земельные участки. Часть II. Полная версия по состоянию на октябрь 2020 г.

13.2.2. Коллективное мнение сотрудников банков

Значения скидки на торг, усредненные по городам России, и границы доверительных интервалов

Таблица 108

Класс объектов	Активный рынок		
	Среднее	Доверительный интервал	
Цены предложений объектов			
1. Земельные участки под индустриальную застройку	13,4%	12,5%	14,3%
2. Земельные участки под офисно-торговую застройку	11,8%	10,6%	12,3%
3. Земельные участки сельскохозяйственного назначения	17,2%	15,6%	18,7%
4.1. Земельные участки под МЖС	12,2%	11,4%	13,1%
4.2. Земельные участки под ИЖС	11,4%	10,4%	12,3%
5. Земельные участки под объекты рекреации	16,1%	14,9%	17,4%
6. Земельные участки под объекты придорожного сервиса	14,2%	13,1%	15,3%

Справочник оценщика недвижимости-2020. Земельные участки. Часть II. Полная версия по состоянию на октябрь 2020 г.

Значения скидок на торг и границы интервалов по категориям городов

Таблица 110

Скидки на цены предложений, по мнению сотрудников банковских структур на активном рынке. 1. Земельные участки под индустриальную застройку			
№	Категория городов	Среднее значение	Расширенный интервал	
1	Москва	13,3%	9,8%	16,7%
2	Санкт-Петербург	–	–	–
3	города с численностью более 1 млн. чел. (кроме г. Москва и г. Санкт-Петербург)	12,5%	9,3%	16,7%
4	города с населением 500-1000 тыс. чел. и уровнем доходов выше среднего	12,2%	9,2%	15,2%
5	города с населением 500-1000 тыс. чел. и уровнем доходов ниже среднего	12,4%	9,1%	15,8%
6	города с населением до 500 тыс. чел. и уровнем доходов выше среднего	13,3%	9,8%	16,7%
7	города с населением до 500 тыс. чел. и уровнем доходов ниже среднего	12,4%	8,9%	15,8%

Справочник оценщика недвижимости-2020. Земельные участки. Часть II. Полная версия по состоянию на октябрь 2020 г.

Значения скидок на торг и границы интервалов по категориям городов

Таблица 111

Скидки на цены предложений, по мнению сотрудников банковских структур на активном рынке. 2. Земельные участки под офисно-торговую застройку				
№	Категория городов	Среднее значение	Расширенный интервал	
1	Москва	11,5%	8,2%	14,7%
2	Санкт-Петербург	–	–	–
3	города с численностью более 1 млн. чел. (кроме г. Москва и г. Санкт-Петербург)	10,8%	7,9%	13,7%
4	города с населением 500-1000 тыс. чел. и уровнем доходов выше среднего	11,0%	8,7%	13,3%
5	города с населением 500-1000 тыс. чел. и уровнем доходов ниже среднего	10,7%	7,6%	13,8%
6	города с населением до 500 тыс. чел. и уровнем доходов выше среднего	11,9%	8,4%	15,2%
7	города с населением до 500 тыс. чел. и уровнем доходов ниже среднего	11,0%	8,1%	13,9%

Справочник оценщика недвижимости-2020. Земельные участки. Часть II. Полная версия по состоянию на октябрь 2020 г.

Значения скидок на торг и границы интервалов по категориям городов

Таблица 112

Скидки на цены предложений, по мнению сотрудников банковских структур на активном рынке. 3. Земельные участки сельскохозяйственного назначения			
№	Категория городов	Среднее значение	Расширенный интервал	
1	Москва	17,6%	13,0%	22,2%
2	Санкт-Петербург	–	–	–
3	города с численностью более 1 млн. чел. (кроме г. Москва и г. Санкт-Петербург)	15,4%	11,6%	19,1%
4	города с населением 500-1000 тыс. чел. и уровнем доходов выше среднего	15,8%	12,2%	19,4%
5	города с населением 500-1000 тыс. чел. и уровнем доходов ниже среднего	15,8%	11,7%	19,9%
6	города с населением до 500 тыс. чел. и уровнем доходов выше среднего	17,2%	13,0%	21,4%
7	города с населением до 500 тыс. чел. и уровнем доходов ниже среднего	16,1%	12,0%	20,2%

Центр оценки инвестиций

Справочник оценщика недвижимости-2020. Земельные участки. Часть II. Полная версия по состоянию на октябрь 2020 г.

Значения скидок на торг и границы интервалов по категориям городов

Таблица 113

Скидки на цены предложений, по мнению сотрудников банковских структур на активном рынке. 4.1. Земельные участки под МЖС				
№	Категория городов	Среднее значение	Расширенный интервал	
1	Москва	11,9%	9,3%	14,4%
2	Санкт-Петербург	–	–	
3	города с численностью более 1 млн. чел. (кроме г. Москва и г. Санкт-Петербург)	11,9%	8,6%	16,2%
4	города с населением 500-1000 тыс. чел. и уровнем доходов выше среднего	12,0%	9,8%	14,2%
5	города с населением 500-1000 тыс. чел. и уровнем доходов ниже среднего	12,2%	9,1%	15,2%
6	города с населением до 500 тыс. чел. и уровнем доходов выше среднего	12,3%	8,9%	16,2%
7	города с населением до 500 тыс. чел. и уровнем доходов ниже среднего	11,4%	8,6%	14,2%

Справочник оценщика недвижимости-2020. Земельные участки. Часть II. Полная версия по состоянию на октябрь 2020 г.

Значения скидок на торг и границы интервалов по категориям городов

Таблица 114

Скидки на цены предложений, по мнению сотрудников банковских структур на активном рынке. 4.2. Земельные участки под ИЖС				
№	Категория городов	Среднее значение	Расширенный интервал	
1	Москва	11,5%	8,1%	14,9%
2	Санкт-Петербург	–	–	
3	города с численностью более 1 млн. чел. (кроме г. Москва и г. Санкт-Петербург)	9,9%	7,1%	12,8%
4	города с населением 500-1000 тыс. чел. и уровнем доходов выше среднего	10,0%	7,2%	12,8%
5	города с населением 500-1000 тыс. чел. и уровнем доходов ниже среднего	10,0%	6,9%	13,1%
6	города с населением до 500 тыс. чел. и уровнем доходов выше среднего	11,5%	8,1%	14,9%
7	города с населением до 500 тыс. чел. и уровнем доходов ниже среднего	9,6%	6,6%	12,6%

Справочник оценщика недвижимости-2020. Земельные участки. Часть II. Полная версия по состоянию на октябрь 2020 г.

Значения скидок на торг и границы интервалов по категориям городов

Таблица 115

Скидки на цены предложений, по мнению сотрудников банковских структур на активном рынке. 5. Земельные участки под объекты рекреации				
№	Категория городов	Среднее значение	Расширенный интервал	
1	Москва	16,1%	12,0%	20,3%
2	Санкт-Петербург	–	–	
3	города с численностью более 1 млн. чел. (кроме г. Москва и г. Санкт-Петербург)	15,0%	11,2%	18,8%
4	города с населением 500-1000 тыс. чел. и уровнем доходов выше среднего	14,6%	12,6%	16,5%
5	города с населением 500-1000 тыс. чел. и уровнем доходов ниже среднего	14,9%	11,0%	18,7%
6	города с населением до 500 тыс. чел. и уровнем доходов выше среднего	15,6%	11,7%	19,6%
7	города с населением до 500 тыс. чел. и уровнем доходов ниже среднего	14,3%	11,6%	17,1%

Справочник оценщика недвижимости-2020. Земельные участки. Часть II. Полная версия по состоянию на октябрь 2020 г.

Значения скидок на торг и границы интервалов по категориям городов

Таблица 116

Скидки на цены предложений, по мнению сотрудников банковских структур на активном рынке. 6. Земельные участки под объекты придорожного сервиса				
№	Категория городов	Среднее значение	Расширенный интервал	
1	Москва	14,4%	10,5%	18,3%
2	Санкт-Петербург	–	–	
3	города с численностью более 1 млн. чел. (кроме г. Москва и г. Санкт-Петербург)	12,7%	9,3%	16,1%
4	города с населением 500-1000 тыс. чел. и уровнем доходов выше среднего	12,4%	10,3%	14,4%
5	города с населением 500-1000 тыс. чел. и уровнем доходов ниже среднего	12,9%	9,3%	16,5%
6	города с населением до 500 тыс. чел. и уровнем доходов выше среднего	13,1%	9,7%	16,5%
7	города с населением до 500 тыс. чел. и уровнем доходов ниже среднего	12,2%	9,6%	14,8%

Источник: 1. «Справочник оценщика недвижимости - 2020. Земельные участки. Часть 2. Физические характеристики объекта. Характеристики, отражающие функциональное назначение объекта. Передаваемые имущественные права. Скидки на торг. Коэффициенты капитализации. Полная версия. Под редакцией Лейфера Л.А.», Нижний Новгород, 2020 год.

2.4.2. Исследования, представленные в издании «Справочник расчетных данных для оценки и консалтинга» СРД № 28, 2021 г. под редакцией канд. техн. наук Е.Е. Яскевича. Значения величины поправки на уторгование для различных объектов недвижимости представлены в табл. 30.

Таблица 30.

Значения величины поправки на уторгование для различных объектов недвижимости

Населенный пункт	Жилая недвижимость		Торговая недвижимость		Офисная недвижимость		Производственно – складская недвижимость		Земельные участки
	Аренда	Продажа	Аренда	Продажа	Аренда	Продажа	Аренда	Продажа	Продажа
Московская область в мае 2021 г.	2-5% (3,5%)	5-8% (6,5%)	4-8% (6%)	9-10% (9,5%)	6-8% (7%)	9-10% (9,5%)	6-8% (7%)	10-12% (11%)	9-12% (10,5%)
г. Москва в мае 2021 г.	2-3% (2,5%)	4-7% (5,5%)	4-5% (4,5%)	7-9% (8%)	5-6% (5,5%)	8-10% (9%)	4-6% (5%)	8-10% (9%)	8-10% (9%)

Подтверждение информации

Населенный пункт	Жилая недвижимость		Торговая недвижимость		Офисная недвижимость		Производственно – складская недвижимость		Земельные участки
	Аренда	Продажа	Аренда	Продажа	Аренда	Продажа	Аренда	Продажа	Продажа

Значения корректировок на уторгование для объектов недвижимости в различных городах РФ

Населенный пункт	Жилая		Торговая		Офисная		Производственно-складская		Земельные участки
	Аренда	Продажа	Аренда	Продажа	Аренда	Продажа	Аренда	Продажа	Продажа
Крупные города									
Воронеж	2-3 (2,5)	4-5 (4,5)	3-6 (4,5)	6-9 (7,5)	4-5 (4,5)	6-8 (7)	4-7 (5,5)	7-10 (8,5)	8-9 (8,5)
Екатеринбург	2-4 (3)	4-6 (5)	3-6 (4,5)	5-8 (6,5)	3-5 (4)	6-9 (7,5)	4-6 (5)	8-10 (9)	9-12 (10)
Краснодар	2-4 (3)	4-5 (4,5)	3-4 (3,5)	6-9 (7,5)	3-5 (4)	6-9 (7,5)	3-6 (3,5)	8-10 (9)	9-13 (10)
Москва	2-5 (2,5)	4-7 (5,5)	4-5 (4,5)	7-9 (8)	3-6 (3,5)	8-10 (9)	4-6 (5)	8-10 (9)	8-10 (9)
Новосибирск	1-3 (1,5)	4-8 (5)	4-5 (4,5)	6-8 (7)	4-6 (5)	8-11 (9,5)	4-6 (5)	8-12 (10)	7-10 (8,5)
Ростов-на-Дону	1-3 (2)	4-7 (5,5)	4-6 (5)	8-10 (9)	4-6 (5)	7-10 (8,5)	3-7 (5)	8-10 (9,5)	10-12 (11)
С.-Петербург	1-4 (2,5)	4-8 (5)	4-7 (5,5)	6-8 (7)	3-5 (4)	8-10 (9)	6-8 (7)	8-11 (9,5)	9-12 (10)
Средние по крупным городам в мае 2021 г.	2,4	5,0	4,6	7,5	4,0	8,3	5,6	9,2	8,8
Средние города									
Ижевск	2-4 (3)	5-7 (10)	3-6 (4,5)	6-8 (7)	4-6 (5)	6-9 (7,5)	4-6 (5)	8-10 (10)	8-12 (10)
Омск	3-4 (3,5)	5-8 (5,5)	4-6 (5)	8-10 (9)	4-6 (5)	8-10 (9)	5-7 (6)	8-12 (10)	9-13 (10)
Севастополь	4-5 (4,5)	6-10 (8)	-	6-8 (7)	-	6-9 (7,5)	-	9-12 (10,5)	10-12 (11)
Ставрополь	3-5 (3,5)	4-8 (6)	4-5 (4,5)	6-8 (7)	4-6 (5)	7-10 (8,5)	4-8 (6)	9-11 (10)	8-10 (9)
Тамбов	3-6 (4,5)	5-8 (5,5)	4-6 (5)	8-10 (9)	4-6 (5)	8-10 (9)	6-8 (7)	8-10 (9)	10-12 (11)
Тверь	3-4 (4)	4-7 (5,5)	4-6 (5)	8-10 (9)	4-6 (5)	8-9 (9)	6-8 (7)	10-12 (11)	10-11 (10,5)
Средние по средним городам в мае 2021 г.	3,5	6,1	4,8	8,0	5,0	8,4	6,2	10,1	10,2
Небольшие города и населенные пункты									
Московская область в мае 2021 г.	2-5 (3,5)	5-8 (6,5)	4-8 (6)	9-10 (9,5)	6-8 (7)	9-10 (9,5)	6-8 (7)	10-12 (11)	9-12 (10,5)

Примечание: В скобках указано среднее значение.
По данным исследований рынка жилья РФ минимальные скидки при продаже при собственности вносятся в марте и в мае, а максимальные – в июле и декабре.

Примечание: в скобках указано среднее значение.

Источник: 1. Справочник расчетных данных для оценки и консалтинга СРД № 28, 2021 г. под редакцией канд. техн. наук Е.Е. Яскевича.

2.5. Вид использования и (или) зонирование.

В открытых источниках информации систематизированные исследования, определяющие степень влияния вида использования и (или) зонирования на стоимость объектов недвижимости, не выявлены.

2.6. Местоположение объекта.

В открытых источниках информации существуют систематизированные исследования определяющие степень влияния местоположения на стоимость объектов недвижимости.

2.6.1. Исследования, представленные в издании «Справочник оценщика недвижимости - 2020. Земельные участки. Часть 1. Территориальные характеристики и корректирующие коэффициенты на локальное местоположение. Под редакцией Лейфера Л.А.», Нижний Новгород, 2020 год. Данные об отношении цен земельных участков различного назначения по районам региона по отношению к областному центру представлены в табл. 31.

Таблица 31.

Данные об отношении цен земельных участков различного назначения по районам региона по отношению к областному центру

Справочник оценщика недвижимости-2020. Земельные участки. Часть 1. Территориальные характеристики и корректирующие коэффициенты на локальное местоположение. Полная версия по состоянию на сентябрь 2020 г.

Значения территориальных коэффициентов, усредненные по городам России, и границы доверительных интервалов

Таблица 14

Отношение цен земельных участков по районам области по отношению к областному центру	Среднее значение	Доверительный интервал	
Под индустриальную застройку			
Областной центр	1,00	1,00	1,00
Населенные пункты в ближайшей окрестности областного центра	0,81	0,80	0,82
Райцентры с развитой промышленностью	0,71	0,69	0,74
Райцентры сельскохозяйственных районов	0,60	0,56	0,63
Прочие населенные пункты	0,49	0,46	0,52
Под офисно-торговую застройку			
Областной центр	1,00	1,00	1,00
Населенные пункты в ближайшей окрестности областного центра	0,81	0,79	0,82
Райцентры с развитой промышленностью	0,72	0,70	0,74
Райцентры сельскохозяйственных районов	0,61	0,59	0,64
Прочие населенные пункты	0,50	0,47	0,53
Под жилую застройку			
Областной центр	1,00	1,00	1,00
Населенные пункты в ближайшей окрестности областного центра	0,81	0,80	0,83
Райцентры с развитой промышленностью	0,72	0,70	0,74
Райцентры сельскохозяйственных районов	0,61	0,58	0,64
Прочие населенные пункты	0,49	0,46	0,51
Под объекты рекреации			
Областной центр	1,00	1,00	1,00
Населенные пункты в ближайшей окрестности областного центра	0,80	0,78	0,82
Райцентры с развитой промышленностью	0,71	0,69	0,74
Райцентры сельскохозяйственных районов	0,60	0,57	0,64
Прочие населенные пункты	0,48	0,44	0,52

Справочник оценщика недвижимости-2020. Земельные участки. Часть 1. Территориальные характеристики и корректирующие коэффициенты на локальное местоположение. Полная версия по состоянию на сентябрь 2020 г.

Матрицы коэффициентов

Таблица 16

Индустриальная застройка		аналог I	аналог II	аналог III	аналог IV	аналог V
объект оценки	I	1,00	1,23	1,41	1,67	2,04
	II	0,81	1,00	1,14	1,35	1,65
	III	0,71	0,88	1,00	1,18	1,45
	IV	0,60	0,74	0,85	1,00	1,22
	V	0,49	0,60	0,69	0,82	1,00

Таблица 17

Офисно-торговая застройка		аналог I	аналог II	аналог III	аналог IV	аналог V
объект оценки	I	1,00	1,23	1,39	1,64	2,00
	II	0,81	1,00	1,13	1,33	1,62
	III	0,72	0,89	1,00	1,18	1,44
	IV	0,61	0,75	0,85	1,00	1,22
	V	0,50	0,62	0,69	0,82	1,00

Таблица 18

Жилая застройка		аналог I	аналог II	аналог III	аналог IV	аналог V
объект оценки	I	1,00	1,23	1,39	1,64	2,04
	II	0,81	1,00	1,13	1,33	1,65
	III	0,72	0,89	1,00	1,18	1,50
	IV	0,61	0,75	0,85	1,00	1,27
	V	0,49	0,59	0,67	0,79	1,00

Таблица 19

Под объекты рекреации		аналог I	аналог II	аналог III	аналог IV	аналог V
объект оценки	I	1,00	1,25	1,41	1,67	2,08
	II	0,80	1,00	1,13	1,33	1,67
	III	0,71	0,89	1,00	1,18	1,48
	IV	0,60	0,75	0,85	1,00	1,25
	V	0,48	0,60	0,68	0,80	1,00

Источник: 1. «Справочник оценщика недвижимости - 2020. Земельные участки. Часть 1. Территориальные характеристики и корректирующие коэффициенты на локальное местоположение. Под редакцией Лейфера Л.А.», Нижний Новгород, 2020 год.

Данные об отношении цен земельных участков различного назначения по районам города по отношению к самому дорогому району представлены в табл. 32.

Таблица 32.

Данные об отношении цен земельных участков различного назначения по районам города по отношению к самому дорогому району

Справочник оценщика недвижимости-2020. Земельные участки. Часть 1. Территориальные характеристики и корректирующие коэффициенты на локальное местоположение. Полная версия по состоянию на сентябрь 2020 г.

Значения территориальных коэффициентов, усредненные по городам России, и границы доверительных интервалов

Таблица 62

Отношение цен земельных участков по районам города по отношению к самому дорогому району	Среднее значение	Доверительный интервал	
Под индустриальную застройку			
Центр города	1,00	1,00	1,00
Центры деловой активности	0,86	0,85	0,88
Зоны автомагистралей	0,80	0,79	0,82
Индивидуальные жилые дома	0,75	0,74	0,77
Многоквартирная жилая застройка	0,77	0,75	0,79
Окраины города, промзоны	0,75	0,73	0,77
Под офисно-торговую застройку			
Центр города	1,00	1,00	1,00
Центры деловой активности	0,88	0,87	0,89
Зоны автомагистралей	0,77	0,75	0,79
Индивидуальные жилые дома	0,73	0,71	0,75
Многоквартирная жилая застройка	0,77	0,75	0,78
Окраины города, промзоны	0,67	0,65	0,69
Под жилую застройку			
Центр города	1,00	1,00	1,00
Центры деловой активности	0,88	0,86	0,89
Зоны автомагистралей	0,72	0,70	0,74
Индивидуальные жилые дома	0,76	0,73	0,78
Многоквартирная жилая застройка	0,79	0,77	0,81
Окраины города, промзоны	0,66	0,64	0,68

Справочник оценщика недвижимости-2020. Земельные участки. Часть 1. Территориальные характеристики и корректирующие коэффициенты на локальное местоположение. Полная версия по состоянию на сентябрь 2020 г.

Матрицы коэффициентов

Таблица 64

Индустриальная застройка		аналог I	аналог II	аналог III	аналог IV	аналог V	аналог VI
объект оценки	I	1,00	1,16	1,25	1,39	1,30	1,39
	II	0,86	1,00	1,08	1,15	1,12	1,19
	III	0,80	0,93	1,00	1,07	1,04	1,11
	IV	0,72	0,87	0,94	1,00	0,97	1,03
	V	0,77	0,90	0,96	1,03	1,00	1,03
	VI	0,72	0,87	0,94	1,00	0,97	1,00

Таблица 65

Офисно-торговая застройка		аналог I	аналог II	аналог III	аналог IV	аналог V	аналог VI
объект оценки	I	1,00	1,14	1,30	1,30	1,30	1,49
	II	0,88	1,00	1,14	1,21	1,14	1,31
	III	0,77	0,88	1,00	1,06	1,00	1,15
	IV	0,73	0,83	0,95	1,00	0,95	1,09
	V	0,77	0,88	1,00	1,05	1,00	1,15
	VI	0,67	0,76	0,87	0,92	0,87	1,00

Таблица 66

Жилая застройка		аналог I	аналог II	аналог III	аналог IV	аналог V	аналог VI
объект оценки	I	1,00	1,14	1,39	1,32	1,27	1,52
	II	0,88	1,00	1,22	1,16	1,11	1,33
	III	0,72	0,82	1,00	0,95	0,91	1,09
	IV	0,76	0,86	1,05	1,00	0,96	1,15
	V	0,79	0,90	1,10	1,04	1,00	1,20
	VI	0,66	0,75	0,92	0,87	0,84	1,00

Источник: 1. «Справочник оценщика недвижимости - 2020. Земельные участки. Часть 1. Территориальные характеристики и корректирующие коэффициенты на локальное местоположение. Под редакцией Лейфера Л.А.», Нижний Новгород, 2020 год.

2.7. Физические характеристики объекта.

При проведении настоящей оценки в качестве физических характеристик объектов, в частности земельных участков, рассматривались: площадь объекта; наличие коммуникаций; категория земель; вид разрешенного использования; рельеф объекта; форма объекта.

Общая площадь объекта

В открытых источниках информации существуют систематизированные исследования определяющие степень влияния фактора масштаба (площади) земельных участков в зависимости от диапазона, к которому принадлежит площадь земельного участка.

Данные исследования представлены в издании «Справочник оценщика недвижимости - 2020. Земельные участки. Часть 2. Физические характеристики объекта. Характеристики, отражающие функциональное назначение объекта. Передаваемые имущественные права. Скидки на торг. Коэффициенты капитализации. Полная версия. Под редакцией Лейфера Л.А.», Нижний Новгород, 2020 год.

Масштабный фактор представляет собой коэффициент уменьшения/увеличения удельной цены земельных участков в зависимости от диапазонов площади, к которым принадлежит площадь объекта оценки и объекта-аналога.

Данные о средних значениях масштабного фактора для земельных участков различного назначения представлены в табл. 33.

Таблица 33.

Данные о средних значениях масштабного фактора для земельных участков

Матрицы коэффициентов

Корректирующие коэффициенты на фактор масштаба для земельных участков, усредненные данные по России

Таблица 32

Площадь, кв.м		аналог					
		<1500	1500-3000	3000-6000	6000-10000	10000-25000	>25000
объект оценки	<1500	1,00	1,21	1,37	1,62	1,79	1,87
	1500-3000	0,83	1,00	1,13	1,26	1,45	1,54
	3000-6000	0,73	0,88	1,00	1,11	1,28	1,36
	6000-10000	0,66	0,79	0,90	1,00	1,17	1,23
	10000-25000	0,57	0,69	0,78	0,87	1,00	1,07
	>25000	0,53	0,65	0,74	0,81	0,93	1,00

Таблица 33

Площадь, кв.м		аналог					
		<1500	1500-3000	3000-6000	6000-10000	10000-25000	>25000
объект оценки	<1500	1,00	1,15	1,27	1,37	1,52	1,58
	1500-3000	0,87	1,00	1,10	1,19	1,32	1,38
	3000-6000	0,79	0,91	1,00	1,08	1,20	1,26
	6000-10000	0,73	0,84	0,93	1,00	1,11	1,16
	10000-25000	0,66	0,76	0,83	0,90	1,00	1,05
	>25000	0,63	0,72	0,79	0,86	0,95	1,00

Таблица 34

Площадь, кв.м		аналог				
		<1500	1500-3000	3000-6000	6000-10000	>10000
объект оценки	<1500	1,00	1,24	1,42	1,58	1,66
	1500-3000	0,81	1,00	1,15	1,29	1,35
	3000-6000	0,70	0,87	1,00	1,12	1,17
	6000-10000	0,63	0,78	0,89	1,00	1,05
	>10000	0,60	0,74	0,85	0,95	1,00

[1] корректирующие коэффициенты, рассчитанные по всей совокупности земельных участков в России

Таблица 35

Площадь, кв.м		аналог				
		<1500	1500-3000	3000-6000	6000-10000	>10000
объект оценки	<1500	1,00	1,17	1,35	1,42	1,47
	1500-3000	0,85	1,00	1,11	1,21	1,25
	3000-6000	0,77	0,91	1,00	1,09	1,13
	6000-10000	0,70	0,83	0,92	1,00	1,03
	>10000	0,68	0,81	0,88	0,97	1,00

Корректирующие коэффициенты на фактор масштаба для земельных участков, расположенных в городах с различной численностью[1]

Таблица 36

Площадь, кв.м		аналог				
		<1500	1500-3000	3000-6000	6000-10000	>10000
объект оценки	<1500	1,00	1,17	1,26	1,40	1,45
	1500-3000	0,85	1,00	1,11	1,20	1,24
	3000-6000	0,77	0,91	1,00	1,09	1,12
	6000-10000	0,71	0,83	0,92	1,00	1,03
	>10000	0,69	0,81	0,89	0,97	1,00

Таблица 37

Площадь, кв.м		аналог				
		<1500	1500-3000	3000-6000	6000-10000	>10000
объект оценки	<1500	1,00	1,21	1,37	1,52	1,74
	1500-3000	0,83	1,00	1,13	1,25	1,44
	3000-6000	0,73	0,88	1,00	1,11	1,27
	6000-10000	0,66	0,80	0,90	1,00	1,15
	>10000	0,57	0,69	0,79	0,87	1,00

[1] корректирующие коэффициенты, рассчитанные по всей совокупности земельных участков в городе (категории городов)

ООО "Центр оценки инвестиций"



Корректирующие коэффициенты на фактор масштаба для земельных участков под индустриальную застройку (промышленного назначения), расположенных в городах с различной численностью

Корректирующие коэффициенты на фактор масштаба для земельных участков под офисно-торговую застройку и объекты рекреации (коммерческого назначения), расположенных в городах с различной численностью

Корректирующие коэффициенты на фактор масштаба для земельных участков под ПЖС, расположенных в городах с различной численностью

Источник: 1. «Справочник оценщика недвижимости - 2020. Земельные участки. Часть 2. Физические характеристики объекта. Характеристики, отражающие функциональное назначение объекта. Передаваемые имущественные права. Скидки на торг. Коэффициенты капитализации. Полная версия. Под редакцией Лейфера Л.А.», Нижний Новгород, 2020 год.

Наличие коммуникаций

В открытых источниках информации существуют систематизированные исследования, определяющие степень влияния наличия коммуникаций, на стоимость земельных участков различного назначения.

Вышеуказанные исследования представлены в издании «Справочник оценщика недвижимости - 2020. Земельные участки. Часть 2. Физические характеристики объекта. Характеристики, отражающие функциональное назначение объекта. Передаваемые имущественные права. Скидки на торг. Коэффициенты капитализации. Полная версия. Под редакцией Лейфера Л.А.», Нижний Новгород, 2020 год.

В табл. 34 приведены корректирующие коэффициенты, отражающие отношения цен земельных участков различного назначения, обеспеченных и необеспеченных коммуникациями.

Таблица 34.

Значения коэффициента изменения удельной цены земельных участков в зависимости от наличия коммуникаций

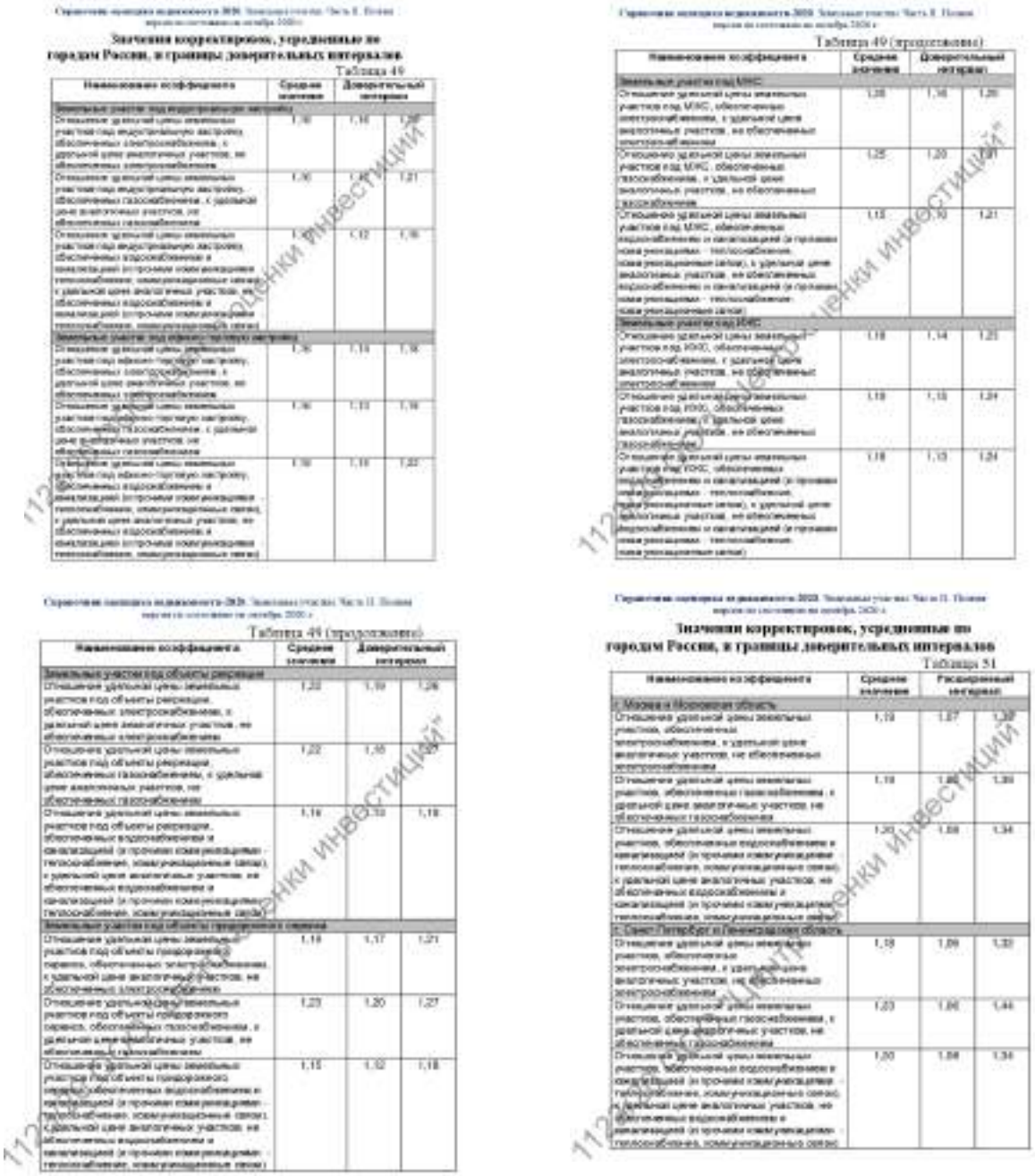

Значения корректировок, усредненные по городам России, в границы доверительных интервалов

Таблица 49

Наименование коэффициента	Средние значения	Доверительный интервал	
Земельные участки под индустриальную застройку			
Отношение удельной цены земельных участков под индустриальную застройку, обеспеченных электроснабжением, к удельной цене аналогичных участков, не обеспеченных электроснабжением	1,10	1,16	1,20
Отношение удельной цены земельных участков под индустриальную застройку, обеспеченных газоснабжением, к удельной цене аналогичных участков, не обеспеченных газоснабжением	1,10	1,08	1,21
Отношение удельной цены земельных участков под индустриальную застройку, обеспеченных водоснабжением и канализацией (в прочем коммуникациям - теплоснабжение, коммуникационные связи), к удельной цене аналогичных участков, не обеспеченных водоснабжением и канализацией (в прочем коммуникациям - теплоснабжение, коммуникационные связи)	1,10	1,12	1,16
Земельные участки под офисно-торговую застройку			
Отношение удельной цены земельных участков офисно-торговую застройку, обеспеченных электроснабжением, к удельной цене аналогичных участков, не обеспеченных электроснабжением	1,16	1,14	1,18
Отношение удельной цены земельных участков под офисно-торговую застройку, обеспеченных газоснабжением, к удельной цене аналогичных участков, не обеспеченных газоснабжением	1,16	1,13	1,18
Отношение удельной цены земельных участков под офисно-торговую застройку, обеспеченных водоснабжением и канализацией (в прочем коммуникациям - теплоснабжение, коммуникационные связи), к удельной цене аналогичных участков, не обеспеченных водоснабжением и канализацией (в прочем коммуникациям - теплоснабжение, коммуникационные связи)	1,16	1,18	1,22

Таблица 49 (продолжение)

Наименование коэффициента	Средние значения	Доверительный интервал	
Земельные участки под МЖС			
Отношение удельной цены земельных участков под МЖС, обеспеченных электроснабжением, к удельной цене аналогичных участков, не обеспеченных электроснабжением	1,08	1,16	1,20
Отношение удельной цены земельных участков под МЖС, обеспеченных газоснабжением, к удельной цене аналогичных участков, не обеспеченных газоснабжением	1,05	1,00	1,11
Отношение удельной цены земельных участков под МЖС, обеспеченных водоснабжением и канализацией (в прочем коммуникациям - теплоснабжение, коммуникационные связи), к удельной цене аналогичных участков, не обеспеченных водоснабжением и канализацией (в прочем коммуникациям - теплоснабжение, коммуникационные связи)	1,12	1,10	1,21
Земельные участки под ИЖС			
Отношение удельной цены земельных участков под ИЖС, обеспеченных электроснабжением, к удельной цене аналогичных участков, не обеспеченных электроснабжением	1,18	1,14	1,21
Отношение удельной цены земельных участков под ИЖС, обеспеченных газоснабжением, к удельной цене аналогичных участков, не обеспеченных газоснабжением	1,18	1,15	1,24
Отношение удельной цены земельных участков под ИЖС, обеспеченных водоснабжением и канализацией (в прочем коммуникациям - теплоснабжение, коммуникационные связи), к удельной цене аналогичных участков, не обеспеченных водоснабжением и канализацией (в прочем коммуникациям - теплоснабжение, коммуникационные связи)	1,18	1,15	1,24

Таблица 49 (продолжение)

Наименование коэффициента	Средние значения	Доверительный интервал	
Земельные участки под объекты рекреации			
Отношение удельной цены земельных участков под объекты рекреации, обеспеченных электроснабжением, к удельной цене аналогичных участков, не обеспеченных электроснабжением	1,22	1,19	1,26
Отношение удельной цены земельных участков под объекты рекреации, обеспеченных газоснабжением, к удельной цене аналогичных участков, не обеспеченных газоснабжением	1,22	1,15	1,27
Отношение удельной цены земельных участков под объекты рекреации, обеспеченных водоснабжением и канализацией (в прочем коммуникациям - теплоснабжение, коммуникационные связи), к удельной цене аналогичных участков, не обеспеченных водоснабжением и канализацией (в прочем коммуникациям - теплоснабжение, коммуникационные связи)	1,18	1,13	1,18
Земельные участки под объекты придорожного сервиса			
Отношение удельной цены земельных участков под объекты придорожного сервиса, обеспеченных электроснабжением, к удельной цене аналогичных участков, не обеспеченных электроснабжением	1,18	1,17	1,21
Отношение удельной цены земельных участков под объекты придорожного сервиса, обеспеченных газоснабжением, к удельной цене аналогичных участков, не обеспеченных газоснабжением	1,23	1,20	1,27
Отношение удельной цены земельных участков под объекты придорожного сервиса, обеспеченных водоснабжением и канализацией (в прочем коммуникациям - теплоснабжение, коммуникационные связи), к удельной цене аналогичных участков, не обеспеченных водоснабжением и канализацией (в прочем коммуникациям - теплоснабжение, коммуникационные связи)	1,15	1,12	1,18

Значения корректировок, усредненные по городам России, в границы доверительных интервалов

Таблица 51

Наименование коэффициента	Средние значения	Расширенный интервал	
г. Москва и Московская область			
Отношение удельной цены земельных участков, обеспеченных электроснабжением, к удельной цене аналогичных участков, не обеспеченных электроснабжением	1,19	1,27	1,38
Отношение удельной цены земельных участков, обеспеченных газоснабжением, к удельной цене аналогичных участков, не обеспеченных газоснабжением	1,19	1,08	1,30
Отношение удельной цены земельных участков, обеспеченных водоснабжением и канализацией (в прочем коммуникациям - теплоснабжение, коммуникационные связи), к удельной цене аналогичных участков, не обеспеченных водоснабжением и канализацией (в прочем коммуникациям - теплоснабжение, коммуникационные связи)	1,20	1,08	1,34
г. Санкт-Петербург и Ленинградская область			
Отношение удельной цены земельных участков, обеспеченных электроснабжением, к удельной цене аналогичных участков, не обеспеченных электроснабжением	1,19	1,09	1,30
Отношение удельной цены земельных участков, обеспеченных газоснабжением, к удельной цене аналогичных участков, не обеспеченных газоснабжением	1,23	1,08	1,44
Отношение удельной цены земельных участков, обеспеченных водоснабжением и канализацией (в прочем коммуникациям - теплоснабжение, коммуникационные связи), к удельной цене аналогичных участков, не обеспеченных водоснабжением и канализацией (в прочем коммуникациям - теплоснабжение, коммуникационные связи)	1,20	1,08	1,34

112 "Центр оценки инвестиций"

Справочник оценщика недвижимости-2020. Земельные участки. Часть II. Полная версия по состоянию на октябрь 2020 г.

Таблица 51 (продолжение)

Наименование коэффициента	Средние значения	Расширенный интервал	
Города с численностью более 1 млн. чел. (кроме г. Москва и г. Санкт-Петербург) и соответствующие регионы			
Отношение удельной цены земельных участков, обеспеченных электроснабжением, к удельной цене аналогичных участков, не обеспеченных электроснабжением	1,22	1,10	1,37
Отношение удельной цены земельных участков, обеспеченных газоснабжением, к удельной цене аналогичных участков, не обеспеченных газоснабжением	1,24	1,07	1,45
Отношение удельной цены земельных участков, обеспеченных водоснабжением и канализацией (в прошлом коммуникациями - теплоснабжение, коммуникационные связи), к удельной цене аналогичных участков, не обеспеченных водоснабжением и канализацией (в прошлом коммуникациями - теплоснабжение, коммуникационные связи)	1,28	1,00	1,34
Города с численностью от 500 тыс. чел. до 1 млн. чел. и соответствующие регионы			
Отношение удельной цены земельных участков, обеспеченных электроснабжением, к удельной цене аналогичных участков, не обеспеченных электроснабжением	1,18	1,07	1,33
Отношение удельной цены земельных участков, обеспеченных газоснабжением, к удельной цене аналогичных участков, не обеспеченных газоснабжением	1,28	1,03	1,46
Отношение удельной цены земельных участков, обеспеченных водоснабжением и канализацией (в прошлом коммуникациями - теплоснабжение, коммуникационные связи), к удельной цене аналогичных участков, не обеспеченных водоснабжением и канализацией (в прошлом коммуникациями - теплоснабжение, коммуникационные связи)	1,22	1,10	1,37

Справочник оценщика недвижимости-2020. Земельные участки. Часть II. Полная версия по состоянию на октябрь 2020 г.

В таблицах 52 - 55 приведен расчет корректировки на наличие коммуникаций для различных сочетаний коммуникаций на оцениваемых участках и объектах-аналогах по различным категориям городов.

Корректировки на наличие коммуникаций для цен земельных участков, расположенных в Москве и Московской области

Таблица 52

Коммуникации		Аналог							
		Отсутствуют	Э	Г	В, К, Т, Комм	Э,Г	Э, В, К, Т, Комм	Г, В, К, Т, Комм	Э, Г, В, К, Т, Комм
Объект оценки	Отсутствуют	0%	-16%	-16%	-17%	-30%	-30%	-30%	-41%
	Э	19%	0%	0%	-1%	-15%	-17%	-17%	-30%
	Г	19%	0%	0%	-1%	-15%	-17%	-17%	-30%
	В, К, Т, Комм	20%	1%	1%	0%	-15%	-16%	-16%	-30%
	Э,Г	42%	19%	19%	15%	0%	-1%	-1%	-17%
	Э, В, К, Т, Комм	43%	20%	20%	16%	1%	0%	0%	-16%
	Г, В, К, Т, Комм	43%	20%	20%	16%	1%	0%	0%	-16%
	Э, Г, В, К, Т, Комм	73%	43%	43%	42%	20%	19%	19%	0%

Справочник оценщика недвижимости-2020. Земельные участки. Часть II. Полная версия по состоянию на октябрь 2020 г.

Корректировки на наличие коммуникаций для цен земельных участков, расположенных в Санкт-Петербурге и Ленинградской области

Таблица 53

Коммуникации		Аналог							
		Отсутствуют	Э	Г	В, К, Т, Комм	Э,Г	Э, В, К, Т, Комм	Г, В, К, Т, Комм	Э, Г, В, К, Т, Комм
Объект оценки	Отсутствуют	0%	-15%	-19%	-17%	-31%	-30%	-32%	-43%
	Э	18%	0%	-4%	-2%	-19%	-17%	-18%	-32%
	Г	23%	4%	0%	2%	-15%	-15%	-17%	-30%
	В, К, Т, Комм	20%	2%	-2%	0%	-17%	-15%	-19%	-31%
	Э,Г	45%	23%	18%	21%	0%	-2%	-2%	-17%
	Э, В, К, Т, Комм	42%	20%	15%	18%	-2%	0%	-4%	-19%
	Г, В, К, Т, Комм	48%	25%	20%	23%	2%	-4%	0%	-15%
	Э, Г, В, К, Т, Комм	74%	48%	42%	46%	20%	23%	18%	0%

Справочник оценщика недвижимости-2020. Земельные участки. Часть II. Полная версия по состоянию на октябрь 2020 г.

Корректировки на наличие коммуникаций для цен земельных участков, расположенных в регионах городов миллионников

Таблица 54

Коммуникации		Аналог							
		Отсутствуют	Э	Г	В, К, Т, Комм	Э,Г	Э, В, К, Т, Комм	Г, В, К, Т, Комм	Э, Г, В, К, Т, Комм
Объект оценки	Отсутствуют	0%	-18%	-19%	-17%	-34%	-32%	-33%	-43%
	Э	22%	0%	-2%	2%	-19%	-17%	-18%	-33%
	Г	24%	2%	0%	3%	-18%	-15%	-17%	-32%
	В, К, Т, Комм	20%	-2%	-3%	0%	-21%	-18%	-19%	-34%
	Э,Г	51%	24%	23%	26%	0%	3%	2%	-17%
	Э, В, К, Т, Комм	46%	20%	18%	22%	-3%	0%	-2%	-19%
	Г, В, К, Т, Комм	49%	22%	20%	24%	-2%	2%	0%	-18%
	Э, Г, В, К, Т, Комм	82%	48%	46%	51%	20%	24%	22%	0%

Справочник оценщика недвижимости-2020. Земельные участки. Часть II. Полная версия по состоянию на октябрь 2020 г.

Корректировки на наличие коммуникаций для цен земельных участков, расположенных в регионах городов с численностью до 1 млн. человек

Таблица 55

Коммуникации		Аналог							
		Отсутствуют	Э	Г	В, К, Т, Комм	Э,Г	Э, В, К, Т, Комм	Г, В, К, Т, Комм	Э, Г, В, К, Т, Комм
Объект оценки	Отсутствуют	0%	-16%	-17%	-18%	-30%	-31%	-32%	-43%
	Э	19%	0%	-1%	-2%	-17%	-18%	-19%	-32%
	Г	20%	1%	0%	-2%	-16%	-17%	-18%	-31%
	В, К, Т, Комм	22%	3%	2%	0%	-15%	-16%	-17%	-30%
	Э,Г	43%	20%	19%	17%	0%	-2%	-3%	-18%
	Э, В, К, Т, Комм	45%	22%	21%	19%	2%	0%	-1%	-17%
	Г, В, К, Т, Комм	46%	23%	22%	20%	3%	1%	0%	-16%
	Э, Г, В, К, Т, Комм	74%	46%	45%	43%	22%	20%	19%	0%

Источник. 1. «Справочник оценщика недвижимости - 2020. Земельные участки. Часть 2. Физические характеристики объекта. Характеристики, отражающие функциональное назначение объекта. Передаваемые имущественные права. Скидки на торг. Коэффициенты капитализации. Полная версия. Под редакцией Лейфера Л.А.», Нижний Новгород, 2020 год.

В табл. 35 приведен расчет корректировки на наличие коммуникаций для различных сочетаний коммуникаций на оцениваемом участке и объектах-аналогах.

Таблица 35.

Расчет корректировки на наличие коммуникаций для различных сочетаний коммуникаций на оцениваемом участке и объектах-аналогах

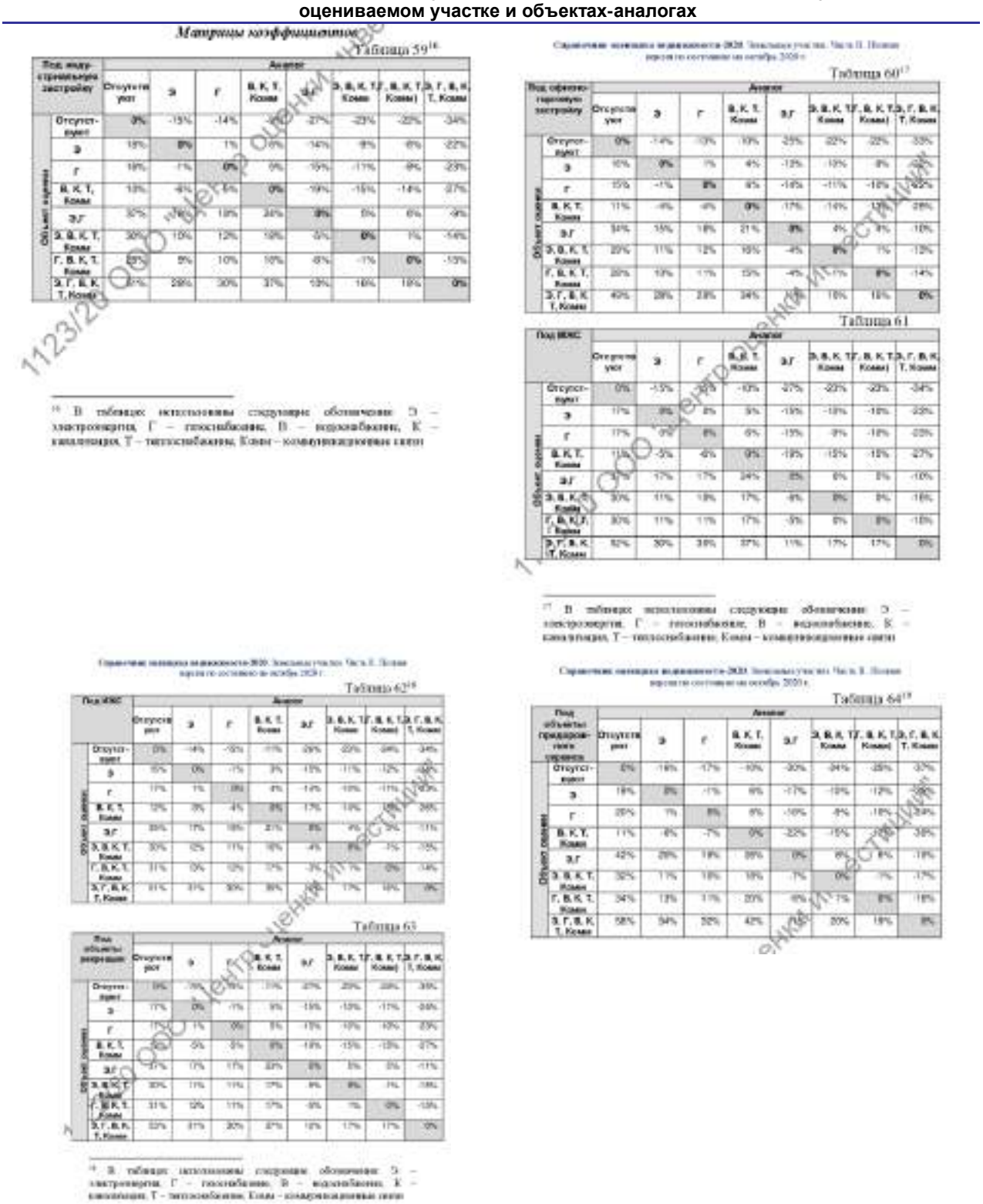

Источник. 1. «Справочник оценщика недвижимости - 2020. Земельные участки. Часть 2. Физические характеристики объекта. Характеристики, отражающие функциональное назначение объекта. Передаваемые имущественные права. Скидки на торг. Коэффициенты капитализации. Полная версия. Под редакцией Лейфера Л.А.», Нижний Новгород, 2020 год.

Рельеф объекта

В открытых источниках информации существуют систематизированные исследования, определяющие степень влияния рельефа на стоимость земельных участков различного назначения.

Вышеуказанные исследования представлены в издании «Справочник оценщика недвижимости - 2020. Земельные участки. Часть 2. Физические характеристики объекта. Характеристики, отражающие функциональное назначение объекта. Передаваемые имущественные права. Скидки на торг. Коэффициенты капитализации. Полная версия. Под редакцией Лейфера Л.А.», Нижний

Новгород, 2020 год.

Значения коэффициента удельной стоимости земельных участков различного назначения, в зависимости от рельефа, представлены в табл. 36.

Таблица 36.

Значения коэффициента изменения удельной цены земельных участков в зависимости от рельефа

Справочник оценщика недвижимости-2020. Земельные участки. Часть II. Полная версия по состоянию на октябрь 2020 г.

Значения корректировок, усредненные по городам России, и границы доверительных интервалов

Таблица 46

Наименование коэффициента	Среднее значение	Доверительный интервал	
Земельные участки под офисно-торговую застройку			
Отношение удельной цены земельных участков под офисно-торговую застройку с ровным спланированным рельефом к удельной цене аналогичных участков с изъянами рельефа (заболоченность, склон и тд)	1,28	1,26	1,32
Земельные участки под ИЖС			
Отношение удельной цены земельных участков под ИЖС с ровным спланированным рельефом к удельной цене аналогичных участков с изъянами рельефа (заболоченность, склон и тд)	1,19	1,13	1,25
Земельные участки под объекты рекреации			
Отношение удельной цены земельных участков под объекты рекреации с ровным спланированным рельефом к удельной цене аналогичных участков с изъянами рельефа (заболоченность, склон и тд)	1,24	1,21	1,26
Земельные участки под объекты придорожного сервиса			
Отношение удельной цены земельных участков под объекты придорожного сервиса с ровным спланированным рельефом к удельной цене аналогичных участков с изъянами рельефа (заболоченность, склон и тд)	1,14	1,11	1,16

Справочник оценщика недвижимости-2020. Земельные участки. Часть II. Полная версия по состоянию на октябрь 2020 г.

Границы расширенного интервала значений корректирующих коэффициентов

Таблица 47

Наименование коэффициента	Среднее значение	Расширенный интервал	
Земельные участки под офисно-торговую застройку			
Отношение удельной цены земельных участков под офисно-торговую застройку с ровным спланированным рельефом к удельной цене аналогичных участков с изъянами рельефа (заболоченность, склон и тд)	1,28	1,14	1,39
Земельные участки под ИЖС			
Отношение удельной цены земельных участков под ИЖС с ровным спланированным рельефом к удельной цене аналогичных участков с изъянами рельефа (заболоченность, склон и тд)	1,19	1,06	1,31
Земельные участки под объекты рекреации			
Отношение удельной цены земельных участков под объекты рекреации с ровным спланированным рельефом к удельной цене аналогичных участков с изъянами рельефа (заболоченность, склон и тд)	1,24	1,12	1,36
Земельные участки под объекты придорожного сервиса			
Отношение удельной цены земельных участков под объекты придорожного сервиса с ровным спланированным рельефом к удельной цене аналогичных участков с изъянами рельефа (заболоченность, склон и тд)	1,14	1,05	1,24

Справочник оценщика недвижимости-2020. Земельные участки. Часть II. Полная версия по состоянию на октябрь 2020 г.

Значения корректирующих коэффициентов и границы интервалов по категориям городов

Таблица 48

Отношение удельной цены земельных участков под ИЖС с ровным спланированным рельефом к удельной цене аналогичных участков с изъянами рельефа (заболоченность, склон и тд)				
№	Категория города	Среднее значение	Расширенный интервал	
1	Москва	1,17	1,08	1,22
2	Санкт-Петербург	1,20	1,08	1,32
3	города с численностью более 1 млн. чел. (кроме г. Москва и г. Санкт-Петербург)	1,18	1,07	1,30
4	города с населением менее 1 млн. человек	1,21	1,09	1,33

Источник. 1. «Справочник оценщика недвижимости - 2020. Земельные участки. Часть 2. Физические характеристики объекта. Характеристики, отражающие функциональное назначение объекта. Передаваемые имущественные права. Скидки на торг. Коэффициенты капитализации. Полная версия. Под редакцией Лейфера Л.А.», Нижний Новгород, 2020 год.

Форма объекта

В открытых источниках информации существуют систематизированные исследования, определяющие степень влияния формы на стоимость земельных участков различного назначения. Данные исследования представлены на аналитическом портале www.statrielt.ru (см. табл. 37).

Таблица 37.

Значения коэффициента изменения удельной цены земельных участков в зависимости от формы

Группа	Характеристика	Значение	
		Доверительный интервал	Среднее значение
1	Земельные участки категорий: земель населенных пунктов, земель сельхозназначения для дачного строительства и садоводства, земель промышленности, транспорта, связи и иного спец. назначения, а также земельные участки сельскохозяйственного назначения (угодья), по форме и рельефу полностью пригодные для капитального строительства и/или использования по целевому назначению и разрешенному использованию		1,00

Группа	Характеристика	Значение		
		Доверительный интервал		Среднее значение
2	Участки при одном из перечисленных ниже факторов*: 1. Земельные участки вытянутой формы с длиной, превышающей ширину, более чем в 4 раза при условии, что ширина такого участка ограничена, но минимально достаточна для строительства и эксплуатации (обслуживания) типичных для этой территориальной зоны объектов капитального строительства **; 2. Земельные участки с вкраплениями или изрезанной формы, обусловленной пересеченным рельефом местности; 3. Земельные участки с уклоном местности более 20 %; 4. Земельные участки, расположенные в балке, овраге или в подтапливаемой пойме реки; 5. Земельные участки с уровнем грунтовых вод, выше глубины промерзания грунтов; 6. Земельные участки с другими существенными недостатками, менее пригодные для строительства и использования	0,72	0,91	0,82
3	Земельные участки с панорамным видом на город, городской парк, природный ландшафт	1,04	1,25	1,14
4	Земельные участки с панорамным видом на море, реку, горы и другие особо ценные объекты природного ландшафта	1,05	1,38	1,21

Подтверждение информации

* - Если действуют одновременно несколько факторов, то для каждого фактора необходимо применить свой коэффициент.

** - для участков вытянутой формы, ширина которых позволяет размещать кроме типичных для этой территориальной зоны объектов капитального строительства иные объекты инфраструктуры, различия в удельной стоимости не выявлены, корректировка равна нулю.

Как правило, при начальном формировании земель поселений выделяется земельный массив большой площади и составляется генеральный план поселения. При подготовке проекта межевания территории поселения в соответствии с градостроительными регламентами и нормами формируются границы образуемых отдельных земельных участков. По возможности, это участки правильной формы, близкой к квадратной или прямоугольной. Учитывая рельеф местности: равнинный (с уклоном до 3%), слабопересеченный (3-6%), пересеченный (6-10 %), сильнопересеченный (10-20%) , горный (более 20%)) или пересеченный, некоторые участки межуются неправильной формы или с уклоном, что обуславливает меньшую пригодность таких участков для использования по назначению и, следовательно, меньшую рыночную привлекательность и стоимость.

Источник. 1. https://statrielt.ru/statistika-rynka/statistika-na-01-07-2021g/korrektirovki-stoimosti-zemli/2561-na-konfiguratsiyu-formu-relef-zemelnogo-uchastka-i-panoramnyj-vid-s-uchastka-korrektirovki-na-01-07-2021-goda

2.8. Экономические характеристики (уровень операционных расходов, условия аренды, состав арендаторов, иные характеристики).

В открытых источниках информации систематизированные исследования, определяющие степень влияния экономических характеристик на стоимость объектов недвижимости, не выявлены.

2.9. Наличие движимого имущества, не связанного с недвижимостью.

В открытых источниках информации систематизированные исследования, определяющие степень влияния наличия движимого имущества, не связанного с недвижимостью, на стоимость объектов

недвижимости не выявлены.

2.10. Другие характеристики (элементы), влияющие на стоимость.

При проведении настоящей оценки к числу других характеристик были отнесены: наличие подъездных дорог; близость к объектам, повышающим стоимость земельных участков; близость к объектам, нарушающим экологию местности.

Наличие подъездных дорог

В открытых источниках информации существуют систематизированные исследования, определяющие степень влияния наличия подъездных дорог к земельным участкам на стоимость земельных участков различного назначения.

Вышеуказанные исследования представлены в издании «Справочник оценщика недвижимости - 2020. Земельные участки. Часть 1. Территориальные характеристики и корректирующие коэффициенты на локальное местоположение. Под редакцией Лейфера Л.А.», Нижний Новгород, 2020 год.

Значения коэффициента удельной стоимости земельных участков различного назначения, в зависимости от наличия подъездных дорог к земельным участкам, представлены в табл. 38.

Таблица 38.

Значения коэффициента изменения удельной цены земельных участков в зависимости от наличия подъездных дорог к земельным участкам

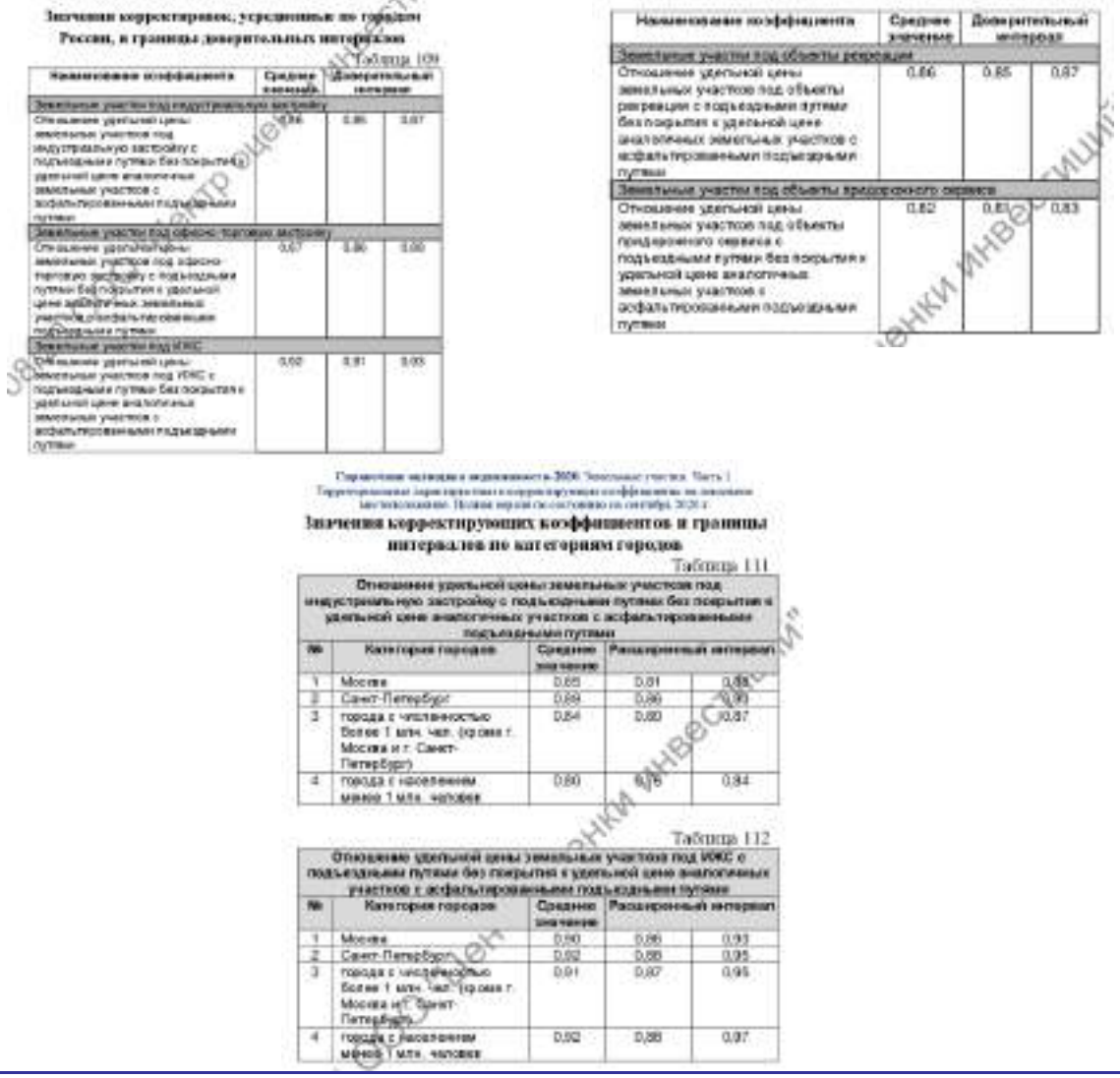

Значения корректировок, усредненные по городам России, в границы доверительных интервалов

Таблица 109

Наименование коэффициента	Среднее значение	Доверительный интервал	
Земельные участки под индустриальную застройку			
Отношение удельной цены земельных участков под индустриальную застройку с подъездными путями без покрытия к удельной цене аналогичных земельных участков с асфальтированными подъездными путями	0,86	0,85	0,87
Земельные участки под офисно-торговую застройку			
Отношение удельной цены земельных участков под офисно-торговую застройку с подъездными путями без покрытия к удельной цене аналогичных земельных участков с асфальтированными подъездными путями	0,87	0,86	0,88
Земельные участки под ИЖС			
Отношение удельной цены земельных участков под ИЖС с подъездными путями без покрытия к удельной цене аналогичных земельных участков с асфальтированными подъездными путями	0,82	0,81	0,83

Наименование коэффициента	Среднее значение	Доверительный интервал	
Земельные участки под объекты рекреации			
Отношение удельной цены земельных участков под объекты рекреации с подъездными путями без покрытия к удельной цене аналогичных земельных участков с асфальтированными подъездными путями	0,86	0,85	0,87
Земельные участки под объекты придорожного сервиса			
Отношение удельной цены земельных участков под объекты придорожного сервиса с подъездными путями без покрытия к удельной цене аналогичных земельных участков с асфальтированными подъездными путями	0,82	0,81	0,83

Справочник оценщика недвижимости-2020. Земельные участки. Часть 1. Территориальные характеристики и корректирующие коэффициенты на локальное местоположение. Полная версия по состоянию на сентябрь 2020 г.

Значения корректирующих коэффициентов и границы интервалов по категориям городов

Таблица 111

Отношение удельной цены земельных участков под индустриальную застройку с подъездными путями без покрытия к удельной цене аналогичных участков с асфальтированными подъездными путями			
№	Категория городов	Среднее значение	Расширенный интервал	
1	Москва	0,85	0,81	0,88
2	Санкт-Петербург	0,89	0,86	0,90
3	города с численностью более 1 млн. чел. (кроме г. Москва и г. Санкт-Петербург)	0,84	0,80	0,87
4	города с населением менее 1 млн. человек	0,80	0,76	0,84

Таблица 112

Отношение удельной цены земельных участков под ИЖС с подъездными путями без покрытия к удельной цене аналогичных участков с асфальтированными подъездными путями			
№	Категория городов	Среднее значение	Расширенный интервал	
1	Москва	0,90	0,86	0,93
2	Санкт-Петербург	0,92	0,88	0,95
3	города с численностью более 1 млн. чел. (кроме г. Москва и г. Санкт-Петербург)	0,91	0,87	0,95
4	города с населением менее 1 млн. человек	0,92	0,88	0,97

Источник: 1. «Справочник оценщика недвижимости - 2020. Земельные участки. Часть 1. Территориальные характеристики и корректирующие коэффициенты на локальное местоположение. Под редакцией Лейфера Л.А.», Нижний Новгород, 2020 год.

Близость к объектам, повышающим стоимость земельных участков

В открытых источниках информации существуют систематизированные исследования, определяющие степень влияния близости к объектам, повышающим стоимость земельных участков на стоимость земельных участков различного назначения.

Вышеуказанные исследования представлены в издании «Справочник оценщика недвижимости - 2020. Земельные участки. Часть 1. Территориальные характеристики и корректирующие

коэффициенты на локальное местоположение. Под редакцией Лейфера Л.А.», Нижний Новгород, 2020 год.

Значения коэффициента удельной стоимости земельных участков в зависимости от близости к объектам, повышающим стоимость земельных участков, представлены в табл. 39.

Таблица 39.

Значения коэффициента изменения удельной цены земельных участков в зависимости от близости к объектам, повышающим стоимость земельных участков

Справочник оценщика недвижимости-2020. Земельные участки. Часть 1. Территориальные характеристики и корректирующие коэффициенты на локальное местоположение. Полная версия по состоянию на сентябрь 2020 г.

Значения корректировок, усредненные по городам России, и границы доверительных интервалов

Таблица 113

Наименование коэффициента	Среднее значение	Доверительный интервал	
Земельные участки под ИЖС			
Отношение удельной цены земельного участка, расположенного рядом с объектами, повышающими стоимость объекта (водоем, лес, транспортная доступность и т.д.), к удельной цене такого же земельного участка, расположенного на удалении от них	1,22	1,20	1,23
Земельные участки под объекты рекреации			
Отношение удельной цены земельного участка, расположенного рядом с объектами, повышающими стоимость объекта (водоем, лес, транспортная доступность и т.д.), к удельной цене такого же земельного участка, расположенного на удалении от них	1,25	1,22	1,28

Справочник оценщика недвижимости-2020. Земельные участки. Часть 1. Территориальные характеристики и корректирующие коэффициенты на локальное местоположение. Полная версия по состоянию на сентябрь 2020 г.

Значения корректирующих коэффициентов и границы интервалов по категориям городов[36]

Таблица 115

Отношение удельной цены земельного участка под ИЖС, расположенного рядом с объектами, повышающими стоимость объекта (водоем, лес, транспортная доступность и т.д.), к удельной цене такого же земельного участка, расположенного на удалении от них			
№	Категория городов	Среднее значение	Расширенный интервал	
1	Москва	1,24	1,16	1,31
2	Санкт-Петербург	–	–	–
3	города с численностью более 1 млн. чел. (кроме г. Москвы и г. Санкт-Петербурга)	1,21	1,15	1,27
4	города с населением 500-1000 тыс. чел. и уровнем доходов выше среднего	1,20	1,14	1,27
5	города с населением 500-1000 тыс. чел. и уровнем доходов ниже среднего	1,22	1,16	1,29
6	города с населением до 500 тыс. чел. и уровнем доходов выше среднего	1,22	1,15	1,29
7	города с населением до 500 тыс. чел. и уровнем доходов ниже среднего	1,21	1,14	1,28

Источник: 1. «Справочник оценщика недвижимости - 2020. Земельные участки. Часть 1. Территориальные характеристики и корректирующие коэффициенты на локальное местоположение. Под редакцией Лейфера Л.А.», Нижний Новгород, 2020 год.

<u>Близость к объектам, нарушающим экологию местности</u>

В открытых источниках информации существуют систематизированные исследования, определяющие степень влияния близости к объектам, нарушающим экологию местности.

Вышеуказанные исследования представлены в издании «Справочник оценщика недвижимости - 2020. Земельные участки. Часть 1. Территориальные характеристики и корректирующие коэффициенты на локальное местоположение. Под редакцией Лейфера Л.А.», Нижний Новгород, 2020 год.

Значения коэффициента удельной стоимости земельных участков в зависимости от близости к объектам, нарушающим экологию местности, представлены в табл. 40.

Таблица 40.

Значения коэффициента изменения удельной цены земельных участков в зависимости от близости к объектам, нарушающим экологию местности

Справочник оценщика недвижимости-2020. Земельные участки. Часть 1. Территориальные характеристики и корректирующие коэффициенты на локальное местоположение. Полная версия по состоянию на сентябрь 2020 г.

Значения корректировок, усредненные по городам России, и границы доверительных интервалов

Таблица 117

Наименование коэффициента	Среднее значение	Доверительный интервал	
Земельные участки под ИЖС			
Отношение удельной цены земельного участка, расположенного рядом с объектами, нарушающими экологию местности (транспортная магистраль с большой интенсивностью движения, ж/д, аэропорт, ЛЭП, и т.д.), к удельной цене такого же земельного участка, расположенного на удалении от них	0,75	0,73	0,76
Земельные участки под объекты рекреации			
Отношение удельной цены земельного участка, расположенного рядом с объектами, нарушающими экологию местности (транспортная магистраль с большой интенсивностью движения, ж/д, аэропорт, ЛЭП, и т.д.), к удельной цене такого же земельного участка, расположенного на удалении от них	0,75	0,73	0,77

Справочник оценщика недвижимости-2020. Земельные участки. Часть 1. Территориальные характеристики и корректирующие коэффициенты на локальное местоположение. Полная версия по состоянию на сентябрь 2020 г.

Значения корректирующих коэффициентов и границы интервалов по категориям городов*

Таблица 119

Отношение удельной цены земельного участка под ИЖС, расположенного рядом с объектами, нарушающими экологию местности (транспортная магистраль с большой интенсивностью движения, ж/д, аэропорт, ЛЭП, и т.д.), к удельной цене такого же земельного участка, расположенного на удалении от них				
№	Категория городов	Среднее значение	Расширенный интервал	
1	Москва	0,75	0,70	0,80
2	Санкт-Петербург	–	–	–
3	города с численностью более 1 млн. чел. (кроме г. Москва и г. Санкт-Петербург)	0,75	0,69	0,81
4	города с населением 500-1000 тыс. чел. и уровнем доходов выше среднего	0,76	0,70	0,82
5	города с населением 500-1000 тыс. чел. и уровнем доходов ниже среднего	0,75	0,69	0,81
6	города с населением до 500 тыс. чел. и уровнем доходов выше среднего	0,76	0,70	0,82
7	города с населением до 500 тыс. чел. и уровнем доходов ниже среднего	0,75	0,69	0,82

Справочник оценщика недвижимости-2020. Земельные участки. Часть 1. Территориальные характеристики и корректирующие коэффициенты на локальное местоположение. Полная версия по состоянию на сентябрь 2020 г.

Значения корректирующих коэффициентов и границы интервалов по категориям городов

Таблица 120

Отношение удельной цены земельного участка под объекты рекреации, расположенного рядом с объектами, нарушающими экологию местности (транспортная магистраль с большой интенсивностью движения, ж/д, аэропорт, ЛЭП, и т.д.), к удельной цене такого же земельного участка, расположенного на удалении от них				
№	Категория городов	Среднее значение	Расширенный интервал	
1	Москва	0,77	0,70	0,84
2	Санкт-Петербург	–	–	–
3	города с численностью более 1 млн. чел. (кроме г. Москва и г. Санкт-Петербург)	0,75	0,69	0,81
4	города с населением 500-1000 тыс. чел. и уровнем доходов выше среднего	0,76	0,70	0,81
5	города с населением 500-1000 тыс. чел. и уровнем доходов ниже среднего	0,75	0,69	0,81
6	города с населением до 500 тыс. чел. и уровнем доходов выше среднего	0,75	0,69	0,81
7	города с населением до 500 тыс. чел. и уровнем доходов ниже среднего	0,75	0,69	0,82

Источник: 1. «Справочник оценщика недвижимости - 2020. Земельные участки. Часть 1. Территориальные характеристики и корректирующие коэффициенты на локальное местоположение. Под редакцией Лейфера Л.А.», Нижний Новгород, 2020 год.

Благоустройство и дорожная инфраструктура земельных участков:

- обеспеченность собственными внутренними автодорогами и площадками с твердым покрытием;
- наличие ограждения по периметру деревянным или металлическим забором;
- наличие системы освещения территории;
- наличия охраны территории.

В открытых источниках информации существуют систематизированные исследования, определяющие степень влияния благоустройства и дорожной инфраструктуры земельных участков.

Вышеуказанные исследования представлены:

- на сайте Ассоциации развития рынка недвижимости https://statrielt.ru/;
- в издании «Справочник оценщика недвижимости - 2020. Земельные участки. Часть 1. Территориальные характеристики и корректирующие коэффициенты на локальное местоположение. Под редакцией Лейфера Л.А.», Нижний Новгород, 2020 год.

Значения коэффициента удельной стоимости земельных участков в зависимости от благоустройства и дорожной инфраструктуры представлены в табл. 41.

Таблица 41.

Значения коэффициента изменения удельной цены земельных участков в зависимости от благоустройства и дорожной инфраструктуры

Ассоциация СтатРиелт

на Благоустройство и дорожную инфраструктуру земельных участков - корректировки на 01.07.2021 года

№	Земельные участки населенных пунктов, промышленности или занятых с или (неиспользуемых, без учета коммуникаций)	Нижняя граница*	Верхняя граница*	Среднее значение
1	Не обеспеченные дорогами и площадями, не ограниченные на проезжаемых			1,00
2	При наличии только одного из видов благоустройства			
3	Обеспеченные подъездной автомобильной дорогой общего пользования с твердым покрытием (в зависимости от качества), находящейся в непосредственной близости от участка	1,08	1,17	1,12
4	Обеспеченные собственными внутренними автодорогами и площадями с твердым покрытием (в зависимости от качества)	1,02	1,15	1,18
5	Обеспеченные подъездной асфальтированной или иной линией с участка, либо собственной внутрихозяйственной дорогой (в зависимости от качества), сообщенной с внешней магистралью - для участков производственного и складского назначения	1,07	1,20	1,13
6	Огороженные по периметру сплошным забором (в зависимости от материала и качества: бутовый, бетонный или кирпичный)	1,08	1,23	1,16
7	Огороженные по периметру деревянным или металлическим забором (в зависимости от материала и качества: сетчатый, дощатый или частокол)	1,05	1,08	1,06
8	Обеспеченные системой освещения территории (опоры линий, фонари - в зависимости от качества)	1,03	1,04	1,03

При достаточном аргументировании и обосновании заинтересованных сторон сумма размер корректировки может быть согласованно принят в пределах нижней границы и верхней границы в зависимости от качества, технического состояния, комплексности элементов благоустройства.

Справочник оценщика недвижимости-2020. Земельные участки. Часть 1. Территориальные характеристики и корректирующие коэффициенты на локальное местоположение. Полная версия по состоянию на сентябрь 2020 г.

10.7. Элемент сравнения – охрана территории

В данном разделе приводятся корректирующие коэффициенты, полученные **по данным статистической обработки**, характеризующие влияние наличия или отсутствия охраны территории на рыночную стоимость.

Значения корректировок, усредненные по городам России, и границы доверительных интервалов

Таблица 102

Наименование коэффициента	Среднее значение	Доверительный интервал	
Земельные участки под индустриальную застройку			
Отношение удельной цены земельных участков под индустриальную застройку на неохраняемой территории к удельной цене аналогичных участков на охраняемой территории	0,86	0,84	0,88
Земельные участки под офисно-торговую застройку			
Отношение удельной цены земельных участков под офисно-торговую застройку на неохраняемой территории к удельной цене аналогичных участков на охраняемой территории	0,88	0,85	0,90
Земельные участки под ИЖС			
Отношение удельной цены земельных участков под ИЖС на неохраняемой территории к удельной цене аналогичных участков на охраняемой территории	0,84	0,81	0,87
Земельные участки под объекты рекреации			
Отношение удельной цены земельных участков под объекты рекреации на неохраняемой территории к удельной цене аналогичных участков на охраняемой территории	0,83	0,81	0,85

Справочник оценщика недвижимости-2020. Земельные участки. Часть 1. Территориальные характеристики и корректирующие коэффициенты на локальное местоположение. Полная версия по состоянию на сентябрь 2020 г.

Значения корректирующих коэффициентов и границы интервалов по категориям городов[16]

Таблица 104

Отношение удельной цены земельных участков под индустриальную застройку на неохраняемой территории к удельной цене аналогичных участков на охраняемой территории				
№	Категория городов	Среднее значение	Расширенный интервал	
1	Москва	0,87	0,82	0,92
2	Санкт-Петербург	0,85	0,79	0,89
3	города с численностью более 1 млн. чел. (кроме г. Москва и г. Санкт-Петербург)	0,87	0,81	0,93
4	города с населением менее 1 млн. человек	–		–

Таблица 105

Отношение удельной цены земельных участков под ИЖС на неохраняемой территории к удельной цене аналогичных участков на охраняемой территории				
№	Категория городов	Среднее значение	Расширенный интервал	
1	Москва	0,78	0,74	0,82
2	Санкт-Петербург	0,82	0,77	0,86
3	города с численностью более 1 млн. чел. (кроме г. Москва и г. Санкт-Петербург)	–	–	–
4	города с населением менее 1 млн. человек	0,84	0,78	0,90

[16] В случае, когда по категории городов данных для обработки было недостаточно, соответствующие строки не заполнены, однако, для удобства пользования, нумерация категорий не менялась. При оценке объектов, находящихся в той категории городов, по которой отсутствуют конкретные данные, мы рекомендуем пользоваться обобщенными данными по РФ в целом.

Источник: 1. Сайт Ассоциации развития рынка недвижимости https://statrielt.ru/

2. «Справочник оценщика недвижимости - 2020. Земельные участки. Часть 1. Территориальные характеристики и корректирующие коэффициенты на локальное местоположение. Под редакцией Лейфера Л.А.», Нижний Новгород, 2020 год.

Сроки экспозиции на рынке земельных участков под индивидуальное жилищное строительство в Московской области по итогам I полугодия 2021 г. представлены на рис. 9.

Рис. 9. Сроки экспозиции на рынке земельных участков под индивидуальное жилищное строительство в Московской области по итогам I полугодия 2021 г.

Такие характеристики, как ставки доходности и сроки окупаемости при проведении настоящей оценки не рассчитывались по причине отсутствия развитого рынка аренды земельных участков аналогичных оцениваемым.

3.2.5. Основные выводы относительно рынка недвижимости

В данном разделе содержаться выводы относительно рынка недвижимости в сегментах, необходимых для оценки объектов, например динамика рынка, спрос, предложение, объем продаж, емкость рынка, мотивации покупателей и продавцов, ликвидность, колебания цен на рынке оцениваемых объектов и другие выводы.

1. Динамика рынка.

Динамика рынка земельных участков Московской области представлена в разд. 3.2. настоящего Отчета.

2. Спрос и предложение.

Выделяются три возможных варианта спроса и предложения:

- спрос и предложение равны, в результате рыночных сделок формируется справедливая равновесная рыночная цена объекта недвижимости, ценовая динамика при этом нулевая;
- спрос превышает предложение, цены на рынке растут, формируются спекулятивные цены;
- предложение превышает спрос, цены падают.

При проведении настоящей оценки оценка спроса и предложения проводилась качественно, на основе определенной ранее динамики рынка. В общем случае можно утверждать следующее:

- рост цен на рынке недвижимости свидетельствует о превышении платежеспособного спроса над предложениями;
- стабилизация цен на рынке недвижимости свидетельствует об уравновешивании платежеспособного спроса предложением;
- падение цен на рынке недвижимости свидетельствует о снижении платежеспособного спроса относительно действующего предложения.

3. Объем продаж, емкость рынка. Данные об объеме продаж, емкости рынка, при проведении настоящей оценки не исследовались по причине того, что указанные факторы влияют цены опосредованно (практически отсутствует прямая устанавливаемая экспертным или расчетным путем).

4. Мотивации покупателей и продавцов. Основной мотивацией участников сделки купли-продажи недвижимости является максимизация собственной выгоды, проявляющаяся в некотором снижении платежа (в результате торга) от первоначально ожидаемого продавцом.

5. Ликвидность рынка. В целом ликвидность рынка земельных участков в регионе может быть оценена как «низкая». Срок экспозиции объектов недвижимости на рынке оценивается более 6 месяцев.

РАЗДЕЛ IV. АНАЛИЗ НАИБОЛЕЕ ЭФФЕКТИВНОГО ИСПОЛЬЗОВАНИЯ

В соответствии с Федеральным стандартом оценки «Оценка недвижимости (ФСО № 7)» наиболее эффективное использование представляет собой такое использование недвижимости, которое максимизирует ее продуктивность (соответствует ее наибольшей стоимости) и которое физически возможно, юридически разрешено (на дату определения стоимости объекта оценки) и финансово оправдано.

В соответствии с положениями Международного стандарта финансовой отчетности (IFRS) 13 «Оценка справедливой стоимости» при оценке справедливой стоимости нефинансового актива учитывается способность участника рынка генерировать экономические выгоды посредством наилучшего и наиболее эффективного использования актива или посредством его продажи другому участнику рынка, который использовал бы данный актив наилучшим и наиболее эффективным образом.

Для наилучшего и наиболее эффективного использования нефинансового актива принимается в расчет такое использование актива, которое является физически выполнимым, юридически допустимым и финансово оправданным, как изложено ниже:

- физически выполнимое использование предусматривает учет физических характеристик актива, которые участники рынка учитывали бы при установлении цены на актив (например, местонахождение или размер имущества);
- юридически допустимое использование предусматривает учет любых юридических ограничений на использование актива, которые участники рынка учитывали бы при установлении цены на актив (например, правила зонирования, применимые к имуществу);
- финансово оправданное использование предусматривает учет того факта, генерирует ли физически выполнимое и юридически допустимое использование актива доход или потоки денежных средств (с учетом затрат на преобразование актива к такому использованию), достаточные для получения дохода на инвестицию, который участники рынка требовали бы от инвестиции в данный актив при данном использовании.

Рассмотрев структуру рынка недвижимости в целом и проведя анализ ближайшего окружения объекта исследования, можно делать выводы о том, какого типа недвижимость может быть востребована в зоне расположения объекта.

Для застроенной территории, по мнению Оценщика, необходимо рассмотреть варианты использования, которые физически возможны и юридически правомочны с точки зрения своего потенциально доходного использования в случаях:

- использования участка земли как условно незастроенного.
- использования участка земли с учетом имеющихся на нем улучшений.

На оцениваемых земельных участках отсутствуют какие-либо объекты капитального строительства (улучшения).

Соответственно, в настоящем отчете рассматривался только вариант использования земли как незастроенной.

4.1. Анализ наиболее эффективного использования земельных участков как незастроенных

При рассмотрении возможной застройки оцениваемых земельных участков анализ проводится с учетом того, что данные участки свободны от какой-либо застройки (т.е. не застроены).

Анализ проводился в соответствии с действующим законодательством:

- «О введении в действие земельного кодекса РФ» от 25.10.2001 года №137-ФЗ;

- «Градостроительный кодекс РФ» от 29.12.2004 года №190-ФЗ;

- «О переводе земель или земельных участков из одной категории в другую» от 21.12.2004 года №172-ФЗ;

- «Земельный кодекс РФ» от 25.10.2001 года №136-ФЗ.

В результате проведенного анализа наиболее эффективного использования земельных участков как свободных, Оценщик пришел к нижеследующим выводам.

Физическая возможность

Учитывая физические характеристики земельных участков, местоположение, плотность окружающей застройки, доступность, в том числе и элементов инженерной инфраструктуры, на них физически возможно строительство:

1. Зданий, строений, сооружений, относящихся к понятию «индивидуальное жилищное строительство».

2. Зданий, строений, сооружений, не относящихся, к понятию «индивидуальное жилищное строительство».

Физические ограничения накладываются лишь размерами (площадью) самих земельных участков.

Правомочность

Согласно Земельному кодексу РФ (ст. 7 п. 2), земли должны использоваться в соответствии с установленным для них целевым назначением. Правовой режим земель определяется исходя из их принадлежности к той или иной категории и виду разрешенного использования в соответствии с зонированием территорий.

Согласно правоустанавливающим документам, оцениваемые земельные участки имеют категорию – ***земли населенных пунктов***, вид разрешенного использования – ***для личного подсобного хозяйства***.

Как следствие, у Оценщика есть все основания полагать, что с законодательной точки зрения, использование земельных участков под строительство объектов недвижимости (зданий, строений, сооружений) не относящихся к понятию «индивидуальное жилищное строительство», будет запрещено.

Финансовая оправданность и максимальная эффективность

Учитывая то, что на предыдущем этапе анализа единственным возможным вариантом использования оцениваемых земельных участков как незастроенных является их использование в целях для индивидуального жилищного строительства и размещения объектов делового, общественного и коммерческого назначения, то, соответственно, и финансовая оправданность и максимальная эффективность будет достигаться при условии использования земельных участков в рамках индивидуального жилищного строительства. Определение соответствия потенциально возможных направлений использования оцениваемых земельных участков представлено в табл. 42.

Таблица 42.

Определение соответствия потенциально возможных направлений использования оцениваемых земельных участков

Критерии	Вариант использования	
	Деятельность, связанная с индивидуальным жилищным строительством	Деятельность, не связанная с индивидуальным жилищным строительством
Физическая осуществимость	+	+
Законодательная разрешенность	+	-
Финансовая оправданность	+	-
Максимальная эффективность	+	-
Итого	**4**	**1**

Источник: 1. Анализ Оценщика.

Таким образом, в результате проведенного анализа наиболее эффективного использования оцениваемых земельных участков установлено, что наиболее эффективным вариантом использования участков является их использование в текущем состоянии (участки, предназначенные для индивидуального жилищного строительства).

РАЗДЕЛ V. МЕТОДОЛОГИЯ ОЦЕНКИ

5.1. Общие положения

В соответствии с требованиями Федерального стандарта оценки «Общие понятия оценки, подходы и требования к проведению оценки (ФСО № 1)», утвержденного Приказом Министерства экономического развития Российской Федерации (Минэкономразвития России) № 297 от 20 мая 2015 г., основными подходами, используемыми при проведении оценки, являются сравнительный, доходный и затратный.

В соответствии с положениями Международного стандарта финансовой отчетности (IFRS) 13 «Оценка справедливой стоимости» основными подходами к оценке являются рыночный, доходный и затратный подходы. В целом общие подходы к оценке в указанных стандартах не противоречат друг другу.

5.2. Общие понятия оценки

В соответствии с требованиями Федерального стандарта оценки «Общие понятия оценки, подходы и требования к проведению оценки (ФСО № 1)» к объектам оценки относятся объекты гражданских прав, в отношении которых законодательством Российской Федерации установлена возможность их участия в гражданском обороте.

Цена – это денежная сумма, запрашиваемая, предлагаемая или уплачиваемая участниками в результате совершенной или предполагаемой сделки.

Стоимость объекта оценки – это наиболее вероятная расчетная величина, определенная на дату оценки в соответствии с выбранным видом стоимости согласно требованиям Федерального стандарта оценки «Цель оценки и виды стоимости (ФСО № 2)».

Справедливая стоимость - цена, которая была бы получена при продаже актива или уплачена при передаче обязательства при проведении операции на добровольной основе между участниками рынка на дату оценки (Международный стандарт финансовой отчетности (IFRS) 13 «Оценка справедливой стоимости»).

Итоговая величина стоимости – стоимость объекта оценки, рассчитанная при использовании подходов к оценке и обоснованного оценщиком согласования (обобщения) результатов, полученных в рамках применения различных подходов к оценке.

Подход к оценке – это совокупность методов оценки, объединенных общей методологией. Метод проведения оценки объекта оценки – это последовательность процедур, позволяющая на основе существенной для данного метода информации определить стоимость объекта оценки в рамках одного из подходов к оценке.

Дата определения стоимости объекта оценки (дата проведения оценки, дата оценки) – это дата, по состоянию на которую определена стоимость объекта оценки.

Информация о событиях, произошедших после даты оценки, может быть использована для определения стоимости объекта оценки только для подтверждения тенденций, сложившихся на дату оценки, в том случае, когда такая информация соответствует сложившимся ожиданиям рынка на дату оценки.

Допущение – предположение, принимаемое как верное и касающееся фактов, условий или обстоятельств, связанных с объектом оценки или подходами к оценке, которые не требуют проверки оценщиком в процессе оценки.

Объект-аналог – объект, сходный объекту оценки по основным экономическим, материальным, техническим и другим характеристикам, определяющим его стоимость.

5.3. Общее описание методов оценки земельных участков

Сравнительный (рыночный) подход – совокупность методов оценки стоимости объекта оценки, основанных на сравнении объекта оценки с объектами-аналогами объекта оценки, в отношении которых имеется информация о ценах.

Условия применения сравнительного подхода (в соответствии с ФСО № 1). Сравнительный подход рекомендуется применять. Когда доступна достоверная и достаточная для анализа информация о ценах и характеристиках объектов-аналогов. При этом могут применяться как цены совершенных сделок, так и цены предложений.

В рамках сравнительно подхода применяются различные методы, основанные как на прямом сопоставлении оцениваемого объекта и объектов-аналогов, так и методы, основанные на анализе статистических данных и информации о рынке объекта оценки.

В соответствии с положениями Федерального стандарта оценки «Оценка недвижимости (ФСО № 7)» при применении сравнительного подхода к оценке недвижимости оценщик учитывает следующие положения:

а) сравнительный подход применяется для оценки недвижимости, когда можно подобрать достаточное для оценки количество объектов-аналогов с известными ценами сделок и (или) предложений;

б) в качестве объектов-аналогов используются объекты недвижимости, которые относятся к одному с оцениваемым объектом сегменту рынка и сопоставимы с ним по ценообразующим факторам. При этом для всех объектов недвижимости, включая оцениваемый, ценообразование по каждому из указанных факторов должно быть единообразным;

в) при проведении оценки должны быть описаны объем доступных оценщику рыночных данных об объектах-аналогах и правила их отбора для проведения расчетов. Использование в расчетах лишь части доступных оценщику объектов-аналогов должно быть обосновано в отчете об оценке;

г) для выполнения расчетов используются типичные для аналогичного объекта сложившиеся на рынке оцениваемого объекта удельные показатели стоимости (единицы сравнения), в частности цена или арендная плата за единицу площади или единицу объема;

д) в зависимости от имеющейся на рынке исходной информации в процессе оценки недвижимости могут использоваться качественные методы оценки (относительный сравнительный анализ, метод экспертных оценок и другие методы), количественные методы оценки (метод регрессионного анализа, метод количественных корректировок и другие методы), а также их сочетания.

При применении *качественных методов* оценка недвижимости выполняется путем изучения взаимосвязей, выявляемых на основе анализа цен сделок и (или) предложений с объектами-аналогами или соответствующей информации, полученной от экспертов, и использования этих взаимосвязей для проведения оценки в соответствии с технологией выбранного для оценки метода.

При применении *метода корректировок* каждый объект-аналог сравнивается с объектом оценки по ценообразующим факторам (элементам сравнения), выявляются различия объектов по этим факторам и цена объекта-аналога или ее удельный показатель корректируется по выявленным различиям с целью дальнейшего определения стоимости объекта оценки. При этом корректировка по каждому элементу сравнения основывается на принципе вклада этого элемента в стоимость объекта.

При применении *методов регрессионного анализа* оценщик, используя данные сегмента рынка оцениваемого объекта, конструирует модель ценообразования, соответствующую рынку этого объекта, по которой определяет расчетное значение искомой стоимости.

е) для сравнения объекта оценки с другими объектами недвижимости, с которыми были совершены сделки или которые представлены на рынке для их совершения, обычно используются следующие элементы сравнения:

- передаваемые имущественные права, ограничения (обременения) этих прав;
- условия финансирования состоявшейся или предполагаемой сделки (вид оплаты, условия кредитования, иные условия);
- условия продажи (нетипичные для рынка условия, сделка между аффилированными лицами, иные условия);
- условия рынка (изменения цен за период между датами сделки и оценки, скидки к ценам предложений, иные условия);
- вид использования и (или) зонирование;
- местоположение объекта;
- физические характеристики объекта, в том числе свойства земельного участка, состояние объектов капитального строительства, соотношение площади земельного участка и площади его застройки, иные характеристики;
- экономические характеристики (уровень операционных расходов, условия аренды, состав арендаторов, иные характеристики);
- наличие движимого имущества, не связанного с недвижимостью;
- другие характеристики (элементы), влияющие на стоимость.

ж) помимо стоимости, сравнительный подход может использоваться для определения других расчетных показателей, например арендных ставок, износа и устареваний, ставок капитализации и дисконтирования.

К методам сравнительного подхода относятся: метод сравнения продаж, метод выделения, метод распределения. Так же необходимо отметить, что в соответствии с ФСО № 7 для оценки земельных участок может использоваться метод регрессионного анализа.

1. Метод сравнения продаж.

Метод применяется для оценки земельных участков, как занятых зданиями, строениями и (или) сооружениями (далее - застроенных земельных участков), так и земельных участков, не занятых зданиями, строениями и (или) сооружениями (далее - незастроенных земельных участков). Условие применения метода - наличие информации о ценах сделок с земельными участками, являющимися аналогами оцениваемого. При отсутствии информации о ценах сделок с земельными участками допускается использование цен предложения (спроса).

Фактически метод сравнения задач является комбинацией качественных методов оценки и метода корректировок.

Расчетная зависимость, реализуемая при методе сравнения продаж, имеет следующий вид:

$$C_{ec} = \sum_{i=1}^{n}(C_{ec}^{i} + \sum_{j=1}^{m}\Delta C_{ec}^{i} f(U_{об}^{j} - U_{оа}^{j})) * K_{i} \ ,$$

где:

C_{ec}^{i} - стоимость единица сравнения объекта аналога;

$\sum_{j=1}^{m}\Delta C_{ec}^{i} f(U_{об}^{j} - U_{оа}^{j})$ - сумма поправок к стоимости единицы сравнения объекта аналога, рассчитываемых как функция от разности характеристики объекта оценки и объекта-аналога;

K_{i} - коэффициент согласования скорректированных единиц сравнения объектов аналогов;

n - количество объектов-аналогов;

m - количество учитываемых при проведении корректировок характеристик.

Корректировки цен могут рассчитываться в денежном или процентном выражении.

Величины корректировок цен, как правило, определяются следующими способами:

- прямым попарным сопоставлением цен аналогов, отличающихся друг от друга только по одному элементу сравнения, и определением на базе полученной таким образом информации корректировки по данному элементу сравнения;
- прямым попарным сопоставлением дохода двух аналогов, отличающихся друг от друга только по одному элементу сравнения, и определения путем капитализации разницы в доходах корректировки по данному элементу сравнения;
- определением затрат, связанных с изменением характеристики элемента сравнения, по которому аналог отличается от объекта оценки;
- экспертным обоснованием корректировок цен аналогов.

2. Метод регрессионного анализа

Расчетная зависимость, реализуемая при формировании статистической расчетной зависимости, имеет следующий вид (общее формализованное представление):

$$C_{ec} = f(U_1, U_2, ..., U_n) \ ,$$

где:

$U_1, U_2, ..., U_n$ - характеристики объекта оценки;

f - оператор функциональной зависимости, связывающей величины характеристики объекта оценки и стоимость единицы сравнения.

Данная модель является уравнением ценообразования, позволяющим рассчитать стоимость единицы сравнения на основе значений его характеристик. Наиболее распространенным вариантом регрессионной зависимости является линейная модель вида:

$$C_{ec} = a + x_1 * U_1 + x_2 * U_2 + ... + x_n * U_n$$

В общем случае, принимаемые для расчетов (по любой из ранее описанных модели) характеристики объекта оценки, должны являться факторами стоимости (факторы, изменение которых влияет на стоимость объекта оценки). Традиционно характеристики объекта оценки принято делить на две основные группы: количественные и качественные, в совокупности, описывающие основные признаки объекта.

3. Метод выделения.

Метод применяется для оценки застроенных земельных участков. Условия применения метода:

- наличие информации о ценах сделок с едиными объектами недвижимости, аналогичными единому объекту недвижимости, включающему в себя оцениваемый земельный участок (при отсутствии информации о ценах сделок допускается использование цен предложения (спроса));

- соответствие улучшений земельного участка его наиболее эффективному использованию.

Метод предполагает следующую последовательность действий:

- определение элементов, по которым осуществляется сравнение единого объекта недвижимости, включающего в себя оцениваемый земельный участок, с объектами - аналогами;
- определение по каждому из элементов сравнения характера и степени отличий каждого аналога от единого объекта недвижимости, включающего в себя оцениваемый земельный участок;
- определение по каждому из элементов сравнения корректировок цен аналогов, соответствующих характеру и степени отличий каждого аналога от единого объекта недвижимости, включающего в себя оцениваемый земельный участок;
- корректировка по каждому из элементов сравнения цен каждого аналога, сглаживающая их отличия от единого объекта недвижимости, включающего в себя оцениваемый земельный участок;
- расчет рыночной стоимости единого объекта недвижимости, включающего в себя оцениваемый земельный участок, путем обоснованного обобщения скорректированных цен аналогов;
- расчет стоимости замещения или стоимости воспроизводства улучшений оцениваемого земельного участка;
- расчет рыночной стоимости оцениваемого земельного участка путем вычитания из рыночной стоимости единого объекта недвижимости, включающего в себя оцениваемый земельный участок, стоимости замещения или стоимости воспроизводства улучшений земельного участка.

Сумма затрат на создание улучшений земельного участка может определяться с использованием укрупненных и (или) элементных стоимостных показателей.

К укрупненным стоимостным показателям относятся как показатели, характеризующие параметры объекта в целом - квадратный, кубический, погонный метр, так и показатели по комплексам и видам работ.

К элементным стоимостным показателям относятся элементные цены и расценки, используемые при определении суммы затрат на создание улучшений.

Укрупненные и элементные стоимостные показатели, рассчитанные в зафиксированном на конкретную дату уровне цен (базисном уровне цен), могут быть пересчитаны в уровень цен на дату оценки с использованием системы текущих и прогнозных индексов изменения стоимости строительства.

Расчет суммы затрат на создание улучшений с использованием элементных стоимостных показателей может осуществляться также с использованием ресурсного и ресурсно - индексного методов. Ресурсный (ресурсно - индексный) метод состоит в калькулировании в текущих (прогнозных) ценах и тарифах всех ресурсов (элементов затрат), необходимых для создания улучшений.

При определении суммы затрат на создание улучшений земельного участка следует учитывать прибыль инвестора - величину наиболее вероятного вознаграждения за инвестирование капитала в создание улучшений. Прибыль инвестора может рассчитываться как разность между ценой продажи и затратами на создание аналогичных объектов. Прибыль инвестора также может быть рассчитана как отдача на капитал при его наиболее вероятном аналогичном по уровню рисков инвестировании.

При определении стоимости замещения или стоимости воспроизводства учитывается величина накопленного износа улучшений.

Накопленный износ улучшений может определяться в целом или в денежном выражении как сумма физического, функционального и части экономического износа, относящегося к улучшениям

Физическим износом является потеря стоимости улучшений, обусловленная ухудшением их физических свойств.

Функциональным износом является потеря стоимости улучшений, обусловленная несоответствием объемно - планировочного решения, строительных материалов и инженерного оборудования улучшений, качества произведенных строительных работ или других характеристик улучшений современным рыночным требованиям, предъявляемым к данному типу улучшений.

Экономическим износом является потеря стоимости единого объекта недвижимости, обусловленная отрицательным воздействием внешних по отношению к нему факторов.

Физический и функциональный износ могут быть устранимыми и неустранимыми. Экономический износ, как правило, является неустранимым. При этом износ является устранимым, если затраты на

его устранение меньше, чем увеличение стоимости объекта недвижимости в результате его устранения.

4. Метод распределения.

Метод применяется для оценки застроенных земельных участков. Условия применения метода:

- наличие информации о ценах сделок с едиными объектами недвижимости, аналогичными единому объекту недвижимости, включающему в себя оцениваемый земельный участок. При отсутствии информации о ценах сделок допускается использование цен предложения (спроса);
- наличие информации о наиболее вероятной доле земельного участка в рыночной стоимости единого объекта недвижимости;
- соответствие улучшений земельного участка его наиболее эффективному использованию.

Метод предполагает следующую последовательность действий:

- определение элементов, по которым осуществляется сравнение единого объекта недвижимости, включающего в себя оцениваемый земельный участок, с объектами - аналогами;
- определение по каждому из элементов сравнения характера и степени отличий каждого аналога от единого объекта недвижимости, включающего в себя оцениваемый земельный участок;
- определение по каждому из элементов сравнения корректировок цен аналогов, соответствующих характеру и степени отличий каждого аналога от единого объекта недвижимости, включающего в себя оцениваемый земельный участок;
- корректировка по каждому из элементов сравнения цен каждого аналога, сглаживающая их отличия от единого объекта недвижимости, включающего в себя оцениваемый земельный участок;
- расчет рыночной стоимости единого объекта недвижимости, включающего в себя оцениваемый земельный участок, путем обоснованного обобщения скорректированных цен аналогов;
- расчет рыночной стоимости оцениваемого земельного участка путем умножения рыночной стоимости единого объекта недвижимости, включающего в себя оцениваемый земельный участок, на наиболее вероятное значение доли земельного участка в рыночной стоимости единого объекта недвижимости.

Доходный подход – совокупность методов оценки стоимости объекта оценки, основанных на определении ожидаемых доходов от объекта оценки.

Условия применения доходного подхода (в соответствии с ФСО № 1). Доходный подход рекомендуется применять, когда существует достоверная информация, позволяющая прогнозировать будущие доходы, которые объект оценки способен приносить, а также связанные с объектом оценки расходы.

В рамках доходного подхода применяются различные методы, основанные на дисконтировании денежных потоков и капитализации дохода.

В соответствии с положениями Федерального стандарта оценки «Оценка недвижимости (ФСО № 7)» при применении доходного подхода оценщик учитывает следующие положения:

а) доходный подход применяется для оценки недвижимости, генерирующей или способной генерировать потоки доходов;

б) в рамках доходного подхода стоимость недвижимости может определяться методом прямой капитализации, методом дисконтирования денежных потоков или методом капитализации по расчетным моделям;

в) *метод прямой капитализации* применяется для оценки объектов недвижимости, не требующих значительных капитальных вложений в их ремонт или реконструкцию, фактическое использование которых соответствует их наиболее эффективному использованию. Определение стоимости объектов недвижимости с использованием данного метода выполняется путем деления соответствующего рынку годового дохода от объекта на общую ставку капитализации, которая при этом определяется на основе анализа рыночных данных о соотношениях доходов и цен объектов недвижимости, аналогичных оцениваемому объекту;

г) *метод дисконтирования денежных потоков* применяется для оценки недвижимости, генерирующей или способной генерировать потоки доходов с произвольной динамикой их изменения во времени путем дисконтирования их по ставке, соответствующей доходности инвестиций в аналогичную недвижимость;

д) *метод капитализации по расчетным моделям* применяется для оценки недвижимости, генерирующей регулярные потоки доходов с ожидаемой динамикой их изменения. Капитализация таких доходов проводится по общей ставке капитализации, конструируемой на основе ставки

дисконтирования, принимаемой в расчет модели возврата капитала, способов и условий финансирования, а также ожидаемых изменений доходов и стоимости недвижимости в будущем;

е) структура (учет налогов, возврата капитала, темпов изменения доходов и стоимости актива) используемых ставок дисконтирования и (или) капитализации должна соответствовать структуре дисконтируемого (капитализируемого) дохода;

ж) для недвижимости, которую можно сдавать в аренду, в качестве источника доходов следует рассматривать арендные платежи;

з) оценка недвижимости, предназначенной для ведения определенного вида бизнеса (например, гостиницы, рестораны, автозаправочные станции), может проводиться на основании информации об операционной деятельности этого бизнеса путем выделения из его стоимости составляющих, не относящихся к оцениваемой недвижимости.

К методам доходного подхода относят: метод капитализации земельной ренты; метод остатка; метод предполагаемого использования.

1. Метод капитализации земельной ренты

Метод применяется для оценки застроенных и незастроенных земельных участков. Условие применения метода - возможность получения земельной ренты от оцениваемого земельного участка. Метод предполагает следующую последовательность действий:

- расчет земельной ренты, создаваемой земельным участком;
- определение величины соответствующего коэффициента капитализации земельной ренты;
- расчет рыночной стоимости земельного участка путем капитализации земельной ренты.

Под капитализацией земельной ренты понимается определение на дату проведения оценки стоимости всех будущих равных между собой или изменяющихся с одинаковым темпом величин земельной ренты за равные периоды времени. Расчет производится путем деления величины земельной ренты за первый после даты проведения оценки период на определенный оценщиком соответствующий коэффициент капитализации.

В рамках данного метода величина земельной ренты может рассчитываться как доход от сдачи в аренду земельного участка на условиях, сложившихся на рынке земли.

Основными способами определения коэффициента капитализации являются:

- деление величины земельной ренты по аналогичным земельным участкам на цену их продажи;
- увеличение безрисковой ставки отдачи на капитал на величину премии за риск, связанный с инвестированием капитала в оцениваемый земельный участок.

При этом под безрисковой ставкой отдачи на капитал понимается ставка отдачи при наименее рискованном инвестировании капитала (например, ставка доходности по депозитам банков высшей категории надежности или ставка доходности к погашению по государственным ценным бумагам).

2. Метод остатка

Метод применяется для оценки застроенных и незастроенных земельных участков. Условие применения метода - возможность застройки оцениваемого земельного участка улучшениями, приносящими доход. Метод предполагает следующую последовательность действий:

- расчет стоимости воспроизводства или замещения улучшений, соответствующих наиболее эффективному использованию оцениваемого земельного участка;
- расчет чистого операционного дохода от единого объекта недвижимости за определенный период времени на основе рыночных ставок арендной платы;
- расчет чистого операционного дохода, приходящегося на улучшения, за определенный период времени как произведения стоимости воспроизводства или замещения улучшений на соответствующий коэффициент капитализации доходов от улучшений;
- расчет величины земельной ренты как разности чистого операционного дохода от единого объекта недвижимости за определенный период времени и чистого операционного дохода, приходящегося на улучшения за соответствующий период времени;
- расчет рыночной стоимости земельного участка путем капитализации земельной ренты.

Метод допускает также следующую последовательность действий:

- расчет стоимости воспроизводства или замещения улучшений, соответствующих наиболее эффективному использованию оцениваемого земельного участка;
- расчет чистого операционного дохода от единого объекта недвижимости за определенный период времени на основе рыночных ставок арендной платы;
- расчет рыночной стоимости единого объекта недвижимости путем капитализации чистого операционного дохода за определенный период времени;

- расчет рыночной стоимости земельного участка путем вычитания из рыночной стоимости единого объекта недвижимости стоимости воспроизводства или замещения улучшений.

Чистый операционный доход равен разности действительного валового дохода и операционных расходов. При этом из действительного валового дохода вычитаются только те операционные расходы, которые, как правило, несет арендодатель.

Действительный валовой доход равен разности потенциального валового дохода и потерь от простоя помещений и потерь от неплатежей за аренду.

Потенциальный валовой доход равен доходу, который можно получить от сдачи всей площади единого объекта недвижимости в аренду при отсутствии потерь от невыплат арендной платы. При оценке земельного участка арендные ставки за пользование единым объектом недвижимости рассчитываются на базе рыночных ставок арендной платы (наиболее вероятных ставок арендной платы, по которым объект оценки может быть сдан в аренду на открытом рынке в условиях конкуренции, когда стороны сделки действуют разумно, располагая всей необходимой информацией, а на величине ставки арендной платы не отражаются какие-либо чрезвычайные обстоятельства).

Для пустующих и используемых собственником для собственных нужд помещений также используются рыночные ставки арендной платы. В потенциальный доход включаются и другие доходы, получаемые за счет неотделимых улучшений недвижимости, но не включенные в арендную плату.

Величина операционных расходов определяется исходя из рыночных условий сдачи в аренду единых объектов недвижимости. Операционные расходы подразделяются на: постоянные - не зависящие от уровня заполняемости единого объекта недвижимости, переменные - зависящие от уровня заполняемости единого объекта недвижимости и расходы на замещение элементов улучшений со сроком использования меньше, чем срок использования улучшений в целом (далее - элементов с коротким сроком использования). В состав операционных расходов не входят амортизационные отчисления по недвижимости и расходы по обслуживанию долговых обязательств по недвижимости.

Расчет расходов на замещение элементов улучшений с коротким сроком использования производится путем деления суммы затрат на создание данных элементов улучшений на срок их использования. В процессе выполнения данных расчетов целесообразно учитывать возможность процентного наращивания денежных средств для замены элементов с коротким сроком использования.

Управленческие расходы включаются в состав операционных расходов независимо от того, кто управляет объектом недвижимости - собственник или управляющий.

При расчете коэффициента капитализации для улучшений земельного участка следует учитывать наиболее вероятный темп изменения дохода от улучшений и наиболее вероятное изменение стоимости улучшений (например, при уменьшении стоимости улучшений - учитывать возврат капитала, инвестированного в улучшения).

3. Метод предполагаемого использования

Метод применяется для оценки застроенных и незастроенных земельных участков. Условие применения метода - возможность использования земельного участка способом, приносящим доход. Метод предполагает следующую последовательность действий:

- определение суммы и временной структуры расходов, необходимых для использования земельного участка в соответствии с вариантом его наиболее эффективного использования (например, затрат на создание улучшений земельного участка или затрат на разделение земельного участка на отдельные части, отличающиеся формами, видом и характером использования);
- определение величины и временной структуры доходов от наиболее эффективного использования земельного участка;
- определение величины и временной структуры операционных расходов, необходимых для получения доходов от наиболее эффективного использования земельного участка;
- определение величины ставки дисконтирования, соответствующей уровню риска инвестирования капитала в оцениваемый земельный участок;
- расчет стоимости земельного участка путем дисконтирования всех доходов и расходов, связанных с использованием земельного участка.

При этом под дисконтированием понимается процесс приведения всех будущих доходов и расходов к дате проведения оценки по определенной оценщиком ставке дисконтирования.

Для приведения всех будущих доходов и расходов к дате проведения оценки используются ставки дисконтирования, получаемые на основе анализа ставок отдачи на капитал аналогичных по уровню рисков инвестиций.

Источником доходов может быть сдача в аренду, хозяйственное использование земельного участка или единого объекта недвижимости либо продажа земельного участка или единого объекта недвижимости в наиболее вероятные сроки по рыночной стоимости.

Расчет доходов в варианте сдачи недвижимости в аренду должен предусматривать учет дохода от продажи единого объекта недвижимости в конце прогнозного периода.

Согласование результатов оценки.

В соответствии с положениями Международного стандарта финансовой отчетности (IFRS) 13 «Оценка справедливой стоимости» если для оценки справедливой стоимости используются множественные методы оценки, то результаты (то есть соответствующие показатели справедливой стоимости) должны оцениваться путем рассмотрения целесообразности диапазона значений, обозначенных данными результатами. Оценка справедливой стоимости - это значение в пределах такого диапазона, которое наиболее точно представляет справедливую стоимость в сложившихся обстоятельствах.

В соответствии с требованиями Федерального стандарта оценки «Оценка недвижимости (ФСО № 7)» согласование результатов оценки недвижимости, полученных с использованием различных методов и подходов к оценке, и отражение его результатов в отчете об оценке осуществляются в соответствии с требованиями ФСО № 1 и ФСО № 3.

В случае использования в рамках какого-либо из подходов к оценке недвижимости нескольких методов оценки выполняется предварительное согласование их результатов с целью получения промежуточного результата оценки недвижимости данным подходом.

В процессе согласования промежуточных результатов оценки недвижимости, полученных с применением разных подходов, следует проанализировать достоинства и недостатки этих подходов, объяснить расхождение промежуточных результатов и на основе проведенного анализа определить итоговый результат оценки недвижимости.

При недостаточности рыночных данных, необходимых для реализации какого-либо из подходов к оценке недвижимости в соответствии с требованиями настоящего Федерального стандарта оценки и ФСО № 1, ФСО № 2, ФСО № 3, в рамках выбранного подхода на основе имеющихся данных рекомендуется указать ориентировочные значения (значение) оцениваемой величины, которые не учитываются при итоговом согласовании, но могут быть использованы в качестве поверочных к итоговому результату оценки недвижимости.

После проведения процедуры согласования оценщик, помимо указания в отчете об оценке итогового результата оценки стоимости недвижимости, приводит свое суждение о возможных границах интервала, в котором, по его мнению, может находиться эта стоимость, если в задании на оценку не указано иное.

В целом, методические подходы к реализации согласования результатов, не противоречивы и допускают возможность указания наряду с конкретной величиной стоимости еще и интервальных значений.

5.4. Выбор подходов и методов оценки

Применение или отказ от использования подходов в проведении оценки стоимости оцениваемого имущества регулируется федеральным законом и федеральными стандартами об оценочной деятельности, номера статей и пунктов (с контекстом) представлены ниже:

- Статья 14 «Права оценщика» - ФЗ от 29 июля 1998 г. № 135-ФЗ «Об оценочной деятельности в Российской Федерации" (в последней редакции): «Оценщик имеет право: применять самостоятельно методы проведения оценки объекта оценки в соответствии со стандартами оценки»;
- п. 24. Раздела V. Требования к проведению оценки - ФСО №1 (утв. приказом Минэкономразвития РФ от 20 мая 2015 г. N 297): «Оценщик вправе самостоятельно определять необходимость применения тех или иных подходов к оценке и конкретных методов оценки в рамках применения каждого из подходов…»;
- п. 25 Раздел VII. Подходы к оценке – ФСО №7 (утв. приказом Минэкономразвития РФ от 25 сентября 2014 г. N 611): «Оценщик вправе использовать иную методологию расчетов и самостоятельно определять метод (методы) оценки недвижимости в рамках каждого из выбранных подходов, основываясь на принципах существенности, обоснованности, однозначности, проверяемости и достаточности. При этом в отчете об оценке необходимо привести описание выбранного оценщиком метода (методов), позволяющее пользователю отчета об оценке понять логику процесса определения стоимости и соответствие выбранного оценщиком метода (методов) объекту недвижимости, принципам оценки, определяемому виду стоимости и предполагаемому использованию результатов оценки».

Применение затратного подхода для оценки стоимости земельных участков является невозможным в связи с тем, что воспроизвести земельный участок нельзя, так как он является частью земной

поверхности.

Анализ возможности использования подходов и методов оценки объекта (объектов) оценки представлен в табл. 43.

Таблица 43.

Анализ возможности использования подходов и методов оценки

Метод	Оценка возможности использования	Заключение об использовании метода	Заключение об использовании подхода
Сравнительный (рыночный) подход			
Качественные методы оценки (относительный сравнительный анализ, метод экспертных оценок и другие методы)	При проведении настоящей оценки данный метод использовался при определении части поправок, количественное значение которых определяется в основном экспертными методами, а именно: поправки на условия рынка (в части скидки к ценам предложений).	Целесообразно использовать метод экспертных оценок в части расчета поправки на условия рынка (в части поправки к ценам предложений)	Сравнительный (рыночный) подход используется, в рамках сравнительного подхода используются метод корректировок и метод экспертных оценок (в части расчета отдельных корректировок)
Метод корректировок	Наличие информации об объектах, аналогичных объекту (объектам) оценки, позволяет рассматривать данный метод в качестве основного при проведении оценки.	Метод использовать целесообразно	
Метод регрессионного анализа	Ввиду того, что в рамках сравнительного (рыночного) подхода предполагается использовать метод корректировок, то было принято решение отказаться от использования метода регрессионного анализа.	Метод использовать не целесообразно	
Метод выделения	Ввиду того, что в рамках сравнительного (рыночного) подхода предполагается использовать метод корректировок, то было принято решение отказаться от использования метода выделения.	Метод использовать не целесообразно	
Метод распределения	Ввиду того, что в рамках сравнительного (рыночного) подхода предполагается использовать метод корректировок, то было принято решение отказаться от использования метода распределения.	Метод использовать не целесообразно	
Доходный подход			
Метод капитализации земельной ренты	В открытых источниках по рынку земельных участков отсутствует информация об аренде земельных участков аналогичных объекту (объектам) оценки. Данное обстоятельство позволяет отказаться от использования метода капитализации земельной ренты.	Метод использовать не целесообразно	Доходный подход не используется.
Метод остатка	Метод применяется для оценки застроенных и незастроенных земельных участков. Условие применения метода - возможность застройки оцениваемого земельного участка улучшениями, приносящими доход. Ввиду отсутствия у Оценщика норм и правил застройки земельных участков в районе нахождения объекта (объектов) оценки, Оценщик принял решение об отказе в использовании метода остатка.	Метод использовать не целесообразно	
Метод предполагаемого использования	Метод применяется для оценки застроенных и незастроенных земельных участков. Условие применения метода - возможность использования земельного участка способом, приносящим доход. Ввиду отсутствия у Оценщика норм и правил застройки земельных участков в районе нахождения объекта (объектов) оценки, Оценщик принял решение об отказе в использовании метода предполагаемого использования	Метод использовать не целесообразно	

Источник: 1. Анализ Оценщика.

Таким образом, при проведении настоящей оценки для определения стоимости объекта (объектов) оценки используется сравнительный (рыночный) подход, в рамках которого используются метод корректировок и метод экспертных оценок (в части расчета отдельных корректировок).

РАЗДЕЛ VI. ОПИСАНИЕ ПРОЦЕССА ОЦЕНКИ ОБЪЕКТА (ОБЪЕКТОВ) ОЦЕНКИ

6.1. Расчет стоимости объекта (объектов) оценки сравнительным (рыночным) подходом

6.1.1 Общие положения

В соответствии с Международным стандартом финансовой отчетности (IFRS) 13 «Оценка справедливой стоимости» при рыночном подходе используются цены и другая уместная информация, генерируемая рыночными операциями с идентичными или сопоставимыми (то есть аналогичными) активами, обязательствами или группой активов и обязательств, такой как бизнес.

Согласно Федеральному стандарту оценки «Общие понятия оценки, подходы и требования к проведению оценки (ФСО № 1)» сравнительный подход – совокупность методов оценки, основанных на получении стоимости объекта оценки путем сравнения оцениваемого объекта с объектами-аналогами.

Объект-аналог – объект, сходный объекту оценки по основным экономическим, материальным, техническим и другим характеристикам, определяющим его стоимость.

Сравнительный подход рекомендуется применять, когда доступна достоверная и достаточная для анализа информация о ценах и характеристиках объектов-аналогов. При этом могут применяться как цены совершенных сделок, так и цены предложений.

В рамках сравнительного подхода применяются различные методы, основанные как на прямом сопоставлении оцениваемого объекта и объектов-аналогов, так и методы, основанные на анализе статистических данных и информации о рынке объекта оценки.

Таким образом, можно заключить, что принцип определения стоимости сравнительным подходом не противоречит принципам определения стоимости рыночным подходом.

6.1.2 Расчет стоимости объекта (объектов) оценки методом корректировок

При применении метода корректировок каждый объект-аналог сравнивается с объектом (объектами) оценки по ценообразующим факторам (элементам сравнения), выявляются различия объектов по этим факторам и цена объекта-аналога или ее удельный показатель корректируется по выявленным различиям с целью дальнейшего определения стоимости объекта оценки. При этом корректировка по каждому элементу сравнения основывается на принципе вклада этого элемента в стоимость объекта.

Оценка стоимости методом корректировок предполагает следующую последовательность действий:

1. Выбор объектов-аналогов.
2. Выбор единицы сравнения.
3. Определение элементов, по которым осуществляется сравнение объекта оценки с объектами - аналогами (далее - элементов сравнения).
4. Определение по каждому из элементов сравнения характера и степени отличий каждого аналога от оцениваемого объекта.
5. Определение по каждому из элементов сравнения корректировок цен аналогов, соответствующих характеру и степени отличий каждого аналога от оцениваемого объекта.
6. Корректировка по каждому из элементов сравнения цен каждого аналога, сглаживающая их отличия от оцениваемого объекта.
7. Расчет стоимости объекта путем обоснованного обобщения скорректированных цен аналогов.

В рамках настоящего отчета оцениваемые земельные участки были разделены на 5 групп:

1 группа – ликвидные (основные) земельные участки, площадь которых находится в диапазоне от 500 до 1 000 кв. м;

2 группа – ликвидные (основные) земельные участки, площадь которых находится в диапазоне от 1 000 до 1 500 кв. м;

3 группа – ликвидные (основные) земельные участки, площадь которых находится в диапазоне от 1 500 до 3 000 кв. м;

4 группа – неликвидные (вспомогательные) земельные участки (внутренние проезды и дороги), площадь которых находится в диапазоне от 500 до 1 000 кв. м;

5 группа – неликвидные (вспомогательные) земельные участки (внутренние проезды и дороги), площадь которых находится в диапазоне от 3 000 до 6 000 кв. м.

Классификация диапазонов площади приведена в соответствии с данными, представленными в изданиях «Справочник оценщика недвижимости - 2018. Земельные участки. Часть 2. Физические

характеристики объекта. Характеристики, отражающие функциональное назначение объекта. Передаваемые имущественные права. Скидки на торг. Коэффициенты капитализации. Под редакцией Лейфера Л.А., Нижний Новгород, 2018 год» и «Справочник оценщика недвижимости - 2020. Земельные участки. Часть 2. Физические характеристики объекта. Характеристики, отражающие функциональное назначение объекта. Передаваемые имущественные права. Скидки на торг. Коэффициенты капитализации. Полная версия. Под редакцией Лейфера Л.А., Нижний Новгород, 2020 год».

Выбор объектов-аналогов.

В качестве базы для отбора объектов-аналогов использовались объекты анализа, представленные в разделе 3.2.3.

Выбор объектов-аналогов проводился с учетом следующих критериев:

1. Использовался принципа замещения.[3]
2. Соответствие объектов-аналогов критерию «площадь».

Результаты выбора объектов-аналогов для объектов оценки (групп земельных участков), используемых в дальнейших расчетах, представлены в табл. 44, 45.

Таблица 44.

Результаты выбора объектов-аналогов для оцениваемых объектов недвижимости, относящихся к группе 1 и группе 4

Объект-аналог	Объект анализа	Цена объекта анализа, руб./кв. м	Удельная цена объекта анализа, руб./кв. м	Площадь объекта, кв. м
Объект-аналог 1	Объект анализа 1	925 000	1 850	500,0
Объект-аналог 2	Объект анализа 2	925 000	1 850	500,0
Объект-аналог 3	Объект анализа 3	925 000	1 850	500,0

Источник: 1. Расчеты Оценщика 2. Анализ Оценщика.

Таблица 45.

Результаты выбора объектов-аналогов для оцениваемых объектов недвижимости, относящихся к группе 2, группе 3 и группе 5

Объект-аналог	Объект анализа	Цена объекта анализа, руб./кв. м	Удельная цена объекта анализа, руб./кв. м	Площадь объекта, кв. м
Объект-аналог 1	Объект анализа 1	925 000	1 850	500,0
Объект-аналог 2	Объект анализа 2	925 000	1 850	500,0
Объект-аналог 3	Объект анализа 3	925 000	1 850	500,0
Объект-аналог 4	Объект анализа 4	2 750 000	2 000	1 375,0

Источник: 1. Расчеты Оценщика 2. Анализ Оценщика.

Определение единицы сравнения

Для объектов недвижимости наиболее распространенными единицами сравнения цены продажи являются удельные единицы измерения цены – цена одного квадратного метра.

Значение данного параметра определялось на основе зависимости следующего вида:

$$C_{уд.} = \frac{C}{S_{об.}},$$

где:

C - общая цена объекта, предлагаемого к продаже, руб.;

$S_{ЗУ}$ - площадь объекта, кв. м.

Таким образом, в качестве единицы сравнения принята единица измерения - 1 кв. м объекта. Выбор данной единицы сравнения обусловлен:

- выбором данной единицы в качестве основной при организации учета объектов недвижимости;
- возможностью определить площадь любого объекта недвижимости в кв. м.

Определение элементов сравнения

При проведении настоящей оценки объекты-аналоги и объект (объекты) оценки сравнивались по следующим характеристикам:

1. Передаваемые имущественные права, ограничения (обременения) этих прав.
2. Условия финансирования.
3. Условия продажи.

[3] **Принцип замещения** гласит, что рациональный покупатель не заплатит за объект оценки больше минимальной удельной цены, взимаемой за другую собственность, обладающую такой же полезностью.

4. Условия рынка (в части отношения даты оценки и дат оферт).
5. Условия рынка (в части скидки к ценам предложений).
6. Вид использования и (или) зонирование:
   - категория объекта;
   - разрешенное использование объекта.
7. Местоположение, а именно:
   - адрес объекта;
   - типовая территориальная зона в пределах региона;
   - типовая территориальная зона в пределах города;
   - удаление от МКАД;
   - расположение внутри поселка.
8. Физические характеристики:
   - площадь;
   - наличие коммуникаций;
   - рельеф объекта;
   - форма объекта.
9. Экономические характеристики:
   - уровень операционных расходов;
   - условия аренды;
   - состав арендаторов;
   - иные характеристики.
10. Наличие движимого имущества, не связанного с недвижимостью.
11. Другие характеристики:
   - наличие подъездных дорог;
   - наличие факторов, повышающих стоимость объектов;
   - сведения о близости к объектам, нарушающим экологию местности;
   - обеспеченность собственными внутренними автодорогами и площадками с твердым покрытием;
   - наличие ограждения по периметру деревянным или металлическим забором;
   - наличие системы освещения территории;
   - наличие охраны территории.

Сравнение объектов оценки, относящихся к группе 1-5 и объектов-аналогов представлено в табл. 46-50.

Таблица 46.

Сравнение объектов оценки, относящихся к группе 1 и объектов-аналогов

Элементы сравнения	Объекты оценки	Объект-аналог 1	Объект-аналог 2	Объект-аналог 3	Результаты сравнения
Передаваемые имущественные права, ограничения (обременения) этих прав	собственность	право собственности	право собственности	право собственности	Отличий нет, корректировка не проводилась
Условия финансирования	полная оплата	полная оплата	полная оплата	полная оплата	Отличий нет, корректировка не проводилась
Условия продажи	розничная продажа	розничная продажа	розничная продажа	розничная продажа	Отличий нет, корректировка не проводилась
Условия рынка (в части отношения даты оценки и дат оферт)	дата оценки	актуально на дату оценки	актуально на дату оценки	актуально на дату оценки	Отличий нет, корректировка не проводилась
Условия рынка (в части скидки к ценам предложений)	приравнивается к сделке	сделка	сделка	сделка	Отличий нет, корректировка не проводилась
Вид использования и (или) зонирование					
- категория	*земли населенных пунктов*	*земли населенных пунктов*	*земли населенных пунктов*	*земли населенных пунктов*	
- разрешенное использование	*для личного подсобного хозяйства*	*для личного подсобного хозяйства*	*для личного подсобного хозяйства*	*для личного подсобного хозяйства*	
***Совокупная оценка вида разрешенного использования** *	***земельные участки под ИЖС***	***земельный участок под ИЖС***	***земельный участок под ИЖС***	***земельный участок под ИЖС***	*Отличий нет, корректировка не проводилась*

Элементы сравнения	Объекты оценки	Объект-аналог 1	Объект-аналог 2	Объект-аналог 3	Результаты сравнения
Местоположение:					
- адрес объекта	*Московская область, р-н Щелковский, Севернее п. Краснознаменский, южнее р. Клязьма, на поле № 21*	*Московская область, р-н Щелковский, Севернее п. Краснознаменский, южнее р. Клязьма, на поле № 21*	*Московская область, р-н Щелковский, Севернее п. Краснознаменский, южнее р. Клязьма, на поле № 21*	*Московская область, р-н Щелковский, Севернее п. Краснознаменский, южнее р. Клязьма, на поле № 21*	*Отличий нет, корректировка не проводилась*
- типовая территориальная зона в пределах региона	*в пределах от 16 до 30 км от МКАД*	*в пределах от 16 до 30 км от МКАД*	*в пределах от 16 до 30 км от МКАД*	*в пределах от 16 до 30 км от МКАД*	*Отличий нет, корректировка не проводилась*
- типовая территориальная зона в пределах города	*не определялась*	*не определялась*	*не определялась*	*не определялась*	*Отличий нет, корректировка не проводилась*
- удаление от МКАД, км	*20*	*20*	*20*	*20*	*Отличий нет, корректировка не проводилась*
Физические характеристики:					
- площадь, кв. м	*500,0*	*500,0*	*500,0*	*500,0*	*Отличий нет, корректировка не проводилась*
- наличие коммуникаций	*электричество по границе (нет)*	*электричество по границе (нет)*	*электричество по границе (нет)*	*электричество по границе (нет)*	*Отличий нет, корректировка не проводилась*
- рельеф объекта	*ровный*	*ровный*	*ровный*	*ровный*	*Отличий нет, корректировка не проводилась*
- форма объекта	*правильная*	*правильная*	*правильная*	*правильная*	*Отличий нет, корректировка не проводилась*
Экономические характеристики					
- уровень операционных расходов	*земельный налог в соответствии с действующим законодательством*	*земельный налог в соответствии с действующим законодательством*	*земельный налог в соответствии с действующим законодательством*	*земельный налог в соответствии с действующим законодательством*	*Отличий нет, корректировка не проводилась*
- условия аренды	*нет данных*	*нет данных*	*нет данных*	*нет данных*	*Отличий нет, корректировка не проводилась*
- состав арендаторов	*нет данных*	*нет данных*	*нет данных*	*нет данных*	*Отличий нет, корректировка не проводилась*
- иные характеристики	*нет данных*	*нет данных*	*нет данных*	*нет данных*	*Отличий нет, корректировка не проводилась*
Наличие движимого имущества, не связанного с недвижимостью	отсутствует	отсутствует	отсутствует	отсутствует	Отличий нет, корректировка не проводилась
Другие характеристики					
- наличие подъездных дорог	*есть*	*есть*	*есть*	*есть*	*Отличий нет, корректировка не проводилась*
- наличие факторов, повышающих стоимость объектов.	*близость водоёма (р. Клязьма)*	*близость водоёма (р. Клязьма)*	*близость водоёма (р. Клязьма)*	*близость водоёма (р. Клязьма)*	*Отличий нет, корректировка не проводилась*
- сведения о близости к объектам, нарушающим экологию местности	*нет*	*нет*	*нет*	*нет*	*Отличий нет, корректировка не проводилась*
- сведения о близости к объектам, нарушающим экологию местности	*нет*	*нет*	*нет*	*нет*	*Отличий нет, корректировка не проводилась*
-обеспеченность собственными внутренними автодорогами и площадками с твердым покрытием	*нет*	*нет*	*нет*	*нет*	*Отличий нет, корректировка не проводилась*
- наличие ограждения по периметру деревянным или металлическим забором	*нет*	*нет*	*нет*	*нет*	*Отличий нет, корректировка не проводилась*
- наличие системы освещения территории	*нет*	*нет*	*нет*	*нет*	*Отличий нет, корректировка не проводилась*
- наличие охраны территории	*нет*	*нет*	*нет*	*нет*	*Отличий нет, корректировка не проводилась*

Источник: 1. Анализ Оценщика.

Внесение корректировок

Анализ данных представленных в табл. 46 показывает, что объекты-аналоги полностью идентичны оцениваемым объектам, относящимся к данной группе.

Таблица 47.

Сравнение объектов оценки, относящихся к группе 2 и объектов-аналогов

Элементы сравнения	Объекты оценки	Объект-аналог 1	Объект-аналог 2	Объект-аналог 3	Объект-аналог 4	Результаты сравнения
Передаваемые имущественные права, ограничения (обременения) этих прав	собственность	право собственности	право собственности	право собственности	право собственности	Отличий нет, корректировка не проводилась
Условия финансирования	полная оплата	полная оплата	полная оплата	полная оплата	полная оплата	Отличий нет, корректировка не проводилась
Условия продажи	розничная продажа	розничная продажа	розничная продажа	розничная продажа	розничная продажа	Отличий нет, корректировка не проводилась
Условия рынка (в части отношения даты оценки и дат оферт)	дата оценки	актуально на дату оценки	актуально на дату оценки	актуально на дату оценки	актуально на дату оценки	Отличий нет, корректировка не проводилась
Условия рынка (в части скидки к ценам предложений)	приравнивается к сделке	сделка	сделка	сделка	оферта	Отличия существенные, вводится поправка на условия рынка (в части скидки к ценам предложений)
Вид использования и (или) зонирование						
- категория	*земли населенных пунктов*	*земли населенных пунктов*	*земли населенных пунктов*	*земли населенных пунктов*	*земли сельскохозяйственного назначения*	
- разрешенное использование	*для личного подсобного хозяйства*	*для личного подсобного хозяйства*	*для личного подсобного хозяйства*	*для личного подсобного хозяйства*	*ведение садоводства; ведение дачного хозяйства*	
Совокупная оценка вида разрешенного использования *	***земельные участки под ИЖС***	***земельный участок под ИЖС***	***земельный участок под ИЖС***	***земельный участок под ИЖС***	***земельный участок под ИЖС***	*Отличий нет, корректировка не проводилась*
Местоположение:						
- адрес объекта	*Московская область, р-н Щелковский, Севернее п. Краснознаменский, южнее р. Клязьма, на поле № 21*	*Московская область, р-н Щелковский, Севернее п. Краснознаменский, южнее р. Клязьма, на поле № 21*	*Московская область, р-н Щелковский, Севернее п. Краснознаменский, южнее р. Клязьма, на поле № 21*	*Московская область, р-н Щелковский, Севернее п. Краснознаменский, южнее р. Клязьма, на поле № 21*	*Московская область, р-н Щелковский, Севернее п. Краснознаменский, южнее р. Клязьма, на поле № 21*	*Отличий нет, корректировка не проводилась*
- типовая территориальная зона в пределах региона	*в пределах от 16 до 30 км от МКАД*	*в пределах от 16 до 30 км от МКАД*	*в пределах от 16 до 30 км от МКАД*	*в пределах от 16 до 30 км от МКАД*	*в пределах от 16 до 30 км от МКАД*	*Отличий нет, корректировка не проводилась*
- типовая территориальная зона в пределах города	*не определялась*	*не определялась*	*не определялась*	*не определялась*	*не определялась*	*Отличий нет, корректировка не проводилась*
- удаление от МКАД, км	*20*	*20*	*20*	*20*	*20*	*Отличий нет, корректировка не проводилась*
Физические характеристики:						
- площадь, кв. м	*1 071,0*	*500,0*	*500,0*	*500,0*	*1 375,0*	*Отличия не существенные, корректировка не проводилась, т.к. объекты находятся в одинаковом диапазоне площади «до 1 500 кв. м»*
- наличие коммуникаций	*электричество по границе (нет)*	*электричество по границе (нет)*	*электричество по границе (нет)*	*электричество по границе (нет)*	*электричество по границе (нет)*	*Отличий нет, корректировка не проводилась*
- рельеф объекта	*ровный*	*ровный*	*ровный*	*ровный*	*ровный*	*Отличий нет, корректировка не проводилась*
- форма объекта	*правильная*	*правильная*	*правильная*	*правильная*	*правильная*	*Отличий нет, корректировка не проводилась*
Экономические характеристики						
- уровень операционных расходов	*земельный налог в соответствии с действующим законодательством*	*земельный налог в соответствии с действующим законодательством*	*земельный налог в соответствии с действующим законодательством*	*земельный налог в соответствии с действующим законодательством*	*земельный налог в соответствии с действующим законодательством*	*Отличий нет, корректировка не проводилась*
- условия аренды	*нет данных*	*нет данных*	*нет данных*	*нет данных*	*нет данных*	*Отличий нет, корректировка не проводилась*
- состав арендаторов	*нет данных*	*нет данных*	*нет данных*	*нет данных*	*нет данных*	*Отличий нет, корректировка не проводилась*
- иные характеристики	*нет данных*	*нет данных*	*нет данных*	*нет данных*	*нет данных*	*Отличий нет, корректировка не проводилась*
Наличие движимого имущества, не связанного с недвижимостью	отсутствует	отсутствует	отсутствует	отсутствует	отсутствует	Отличий нет, корректировка не проводилась
Другие характеристики						
- наличие подъездных дорог	*есть*	*есть*	*есть*	*есть*	*есть*	*Отличий нет, корректировка не проводилась*

Элементы сравнения	Объекты оценки	Объект-аналог 1	Объект-аналог 2	Объект-аналог 3	Объект-аналог 4	Результаты сравнения
- наличие факторов, повышающих стоимость объектов.	*близость водоёма (р. Клязьма)*	*близость водоёма (р. Клязьма)*	*близость водоёма (р. Клязьма)*	*близость водоёма (р. Клязьма)*	*близость водоёма (р. Клязьма)*	*Отличий нет, корректировка не проводилась*
- сведения о близости к объектам, нарушающим экологию местности	*нет*	*нет*	*нет*	*нет*	*нет*	*Отличий нет, корректировка не проводилась*
- сведения о близости к объектам, нарушающим экологию местности	*нет*	*нет*	*нет*	*нет*	*нет*	*Отличий нет, корректировка не проводилась*
-обеспеченность собственными внутренними автодорогами и площадками с твердым покрытием	*нет*	*нет*	*нет*	*нет*	*нет*	*Отличий нет, корректировка не проводилась*
- наличие ограждения по периметру деревянным или металлическим забором	*нет*	*нет*	*нет*	*нет*	*нет*	*Отличий нет, корректировка не проводилась*
- наличие системы освещения территории	*нет*	*нет*	*нет*	*нет*	*в наличии*	*Отличия существенные. Вводится соответствующая поправка (корректировка).*
- наличие охраны территории	*нет*	*нет*	*нет*	*нет*	*нет*	*Отличий нет, корректировка не проводилась*

Источник: 1. Анализ Оценщика.

Внесение корректировок

Анализ данных представленных в табл. 47 показывает, что к удельной цене объектов-аналогов необходимо внести следующие поправки:

- поправку на условия рынка (в части скидки к ценам предложений);
- поправку на другие характеристики (в части наличия системы освещения территории).

Таблица 48.

Сравнение объектов оценки, относящихся к группе 3 и объектов-аналогов

Элементы сравнения	Объекты оценки	Объект-аналог 1	Объект-аналог 2	Объект-аналог 3	Объект-аналог 4	Результаты сравнения
Передаваемые имущественные права, ограничения (обременения) этих прав	собственность	право собственности	право собственности	право собственности	право собственности	Отличий нет, корректировка не проводилась
Условия финансирования	полная оплата	полная оплата	полная оплата	полная оплата	полная оплата	Отличий нет, корректировка не проводилась
Условия продажи	розничная продажа	розничная продажа	розничная продажа	розничная продажа	розничная продажа	Отличий нет, корректировка не проводилась
Условия рынка (в части отношения даты оценки и дат оферт)	дата оценки	актуально на дату оценки	актуально на дату оценки	актуально на дату оценки	актуально на дату оценки	Отличий нет, корректировка не проводилась
Условия рынка (в части скидки к ценам предложений)	приравнивается к сделке	сделка	сделка	сделка	оферта	Отличия существенные, вводится поправка на условия рынка (в части скидки к ценам предложений)
Вид использования и (или) зонирование						
- категория	*земли населенных пунктов*	*земли населенных пунктов*	*земли населенных пунктов*	*земли населенных пунктов*	*земли сельскохозяйственного назначения*	
- разрешенное использование	*для личного подсобного хозяйства*	*для личного подсобного хозяйства*	*для личного подсобного хозяйства*	*для личного подсобного хозяйства*	*ведение садоводства; ведение дачного хозяйства*	
Совокупная оценка вида разрешенного использования *	***земельные участки под ИЖС***	***земельный участок под ИЖС***	***земельный участок под ИЖС***	***земельный участок под ИЖС***	***земельный участок под ИЖС***	*Отличий нет, корректировка не проводилась*
Местоположение:						
- адрес объекта	*Московская область, р-н Щелковский, Севернее п. Краснознаменский, южнее р. Клязьма, на поле № 21*	*Московская область, р-н Щелковский, Севернее п. Краснознаменский, южнее р. Клязьма, на поле № 21*	*Московская область, р-н Щелковский, Севернее п. Краснознаменский, южнее р. Клязьма, на поле № 21*	*Московская область, р-н Щелковский, Севернее п. Краснознаменский, южнее р. Клязьма, на поле № 21*	*Московская область, р-н Щелковский, Севернее п. Краснознаменский, южнее р. Клязьма, на поле № 21*	*Отличий нет, корректировка не проводилась*
- типовая территориальная зона в пределах региона	*в пределах от 16 до 30 км от МКАД*	*в пределах от 16 до 30 км от МКАД*	*в пределах от 16 до 30 км от МКАД*	*в пределах от 16 до 30 км от МКАД*	*в пределах от 16 до 30 км от МКАД*	*Отличий нет, корректировка не проводилась*
- типовая территориальная зона в пределах города	*не определялась*	*не определялась*	*не определялась*	*не определялась*	*не определялась*	*Отличий нет, корректировка не проводилась*
- удаление от МКАД, км	*20*	*20*	*20*	*20*	*20*	*Отличий нет, корректировка*

Элементы сравнения	Объекты оценки	Объект-аналог 1	Объект-аналог 2	Объект-аналог 3	Объект-аналог 4	Результаты сравнения
						не проводилась
Физические характеристики:						
- площадь, кв. м	*2 200,0*	*500,0*	*500,0*	*500,0*	*1 375,0*	*Отличия существенные, вводится корректировка, т.к. объекты находятся в различных диапазонах площади «до 1 500 кв. м» и «от 1 500 до 3 000 кв. м»*
- наличие коммуникаций	*электричество по границе (нет)*	*электричество по границе (нет)*	*электричество по границе (нет)*	*электричество по границе (нет)*	*электричество по границе (нет)*	*Отличий нет, корректировка не проводилась*
- рельеф объекта	*ровный*	*ровный*	*ровный*	*ровный*	*ровный*	*Отличий нет, корректировка не проводилась*
- форма объекта	*правильная*	*правильная*	*правильная*	*правильная*	*правильная*	*Отличий нет, корректировка не проводилась*
Экономические характеристики						
- уровень операционных расходов	*земельный налог в соответствии с действующим законодательством*	*земельный налог в соответствии с действующим законодательством*	*земельный налог в соответствии с действующим законодательством*	*земельный налог в соответствии с действующим законодательством*	*земельный налог в соответствии с действующим законодательством*	*Отличий нет, корректировка не проводилась*
- условия аренды	*нет данных*	*нет данных*	*нет данных*	*нет данных*	*нет данных*	*Отличий нет, корректировка не проводилась*
- состав арендаторов	*нет данных*	*нет данных*	*нет данных*	*нет данных*	*нет данных*	*Отличий нет, корректировка не проводилась*
- иные характеристики	*нет данных*	*нет данных*	*нет данных*	*нет данных*	*нет данных*	*Отличий нет, корректировка не проводилась*
Наличие движимого имущества, не связанного с недвижимостью	отсутствует	отсутствует	отсутствует	отсутствует	отсутствует	Отличий нет, корректировка не проводилась
Другие характеристики						
- наличие подъездных дорог	*есть*	*есть*	*есть*	*есть*	*есть*	*Отличий нет, корректировка не проводилась*
- наличие факторов, повышающих стоимость объектов.	*близость водоёма (р. Клязьма)*	*близость водоёма (р. Клязьма)*	*близость водоёма (р. Клязьма)*	*близость водоёма (р. Клязьма)*	*близость водоёма (р. Клязьма)*	*Отличий нет, корректировка не проводилась*
- сведения о близости к объектам, нарушающим экологию местности	*нет*	*нет*	*нет*	*нет*	*нет*	*Отличий нет, корректировка не проводилась*
- сведения о близости к объектам, нарушающим экологию местности	*нет*	*нет*	*нет*	*нет*	*нет*	*Отличий нет, корректировка не проводилась*
-обеспеченность собственными внутренними автодорогами и площадками с твердым покрытием	*нет*	*нет*	*нет*	*нет*	*нет*	*Отличий нет, корректировка не проводилась*
- наличие ограждения по периметру деревянным или металлическим забором	*нет*	*нет*	*нет*	*нет*	*нет*	*Отличий нет, корректировка не проводилась*
- наличие системы освещения территории	*нет*	*нет*	*нет*	*нет*	*в наличии*	*Отличия существенные. Вводится соответствующая поправка (корректировка).*
- наличие охраны территории	*нет*	*нет*	*нет*	*нет*	*нет*	*Отличий нет, корректировка не проводилась*

Источник: 1. Анализ Оценщика.

Внесение корректировок

Анализ данных представленных в табл. 48 показывает, что к удельной цене объектов-аналогов необходимо внести следующие поправки:

- поправку на условия рынка (в части скидки к ценам предложений);
- площадь на физические характеристики (в части площади объекта);
- поправку на другие характеристики (в части наличия системы освещения территории).

Таблица 49.

Сравнение объектов оценки, относящихся к группе 4 и объектов-аналогов

Элементы сравнения	Объекты оценки	Объект-аналог 1	Объект-аналог 2	Объект-аналог 3	Результаты сравнения
Передаваемые имущественные права, ограничения (обременения) этих прав	собственность	право собственности	право собственности	право собственности	Отличий нет, корректировка не проводилась
Условия финансирования	полная оплата	полная оплата	полная оплата	полная оплата	Отличий нет, корректировка не проводилась
Условия продажи	розничная продажа	розничная продажа	розничная продажа	розничная продажа	Отличий нет, корректировка не проводилась
Условия рынка (в части отношения даты оценки и дат оферт)	дата оценки	актуально на дату оценки	актуально на дату оценки	актуально на дату оценки	Отличий нет, корректировка не проводилась
Условия рынка (в части скидки к ценам предложений)	приравнивается к сделке	сделка	сделка	сделка	Отличий нет, корректировка не проводилась
Вид использования и (или) зонирование					
- категория	*земли населенных пунктов*	*земли населенных пунктов*	*земли населенных пунктов*	*земли населенных пунктов*	
- разрешенное использование	*для личного подсобного хозяйства*	*для личного подсобного хозяйства*	*для личного подсобного хозяйства*	*для личного подсобного хозяйства*	
***Совокупная оценка вида разрешенного использования** *	***земельный участок под внутренние проезды и дороги***	***земельный участок под ИЖС***	***земельный участок под ИЖС***	***земельный участок под ИЖС***	*Отличия существенные, вводится поправка на разрешенное использование.*
Местоположение:					
- адрес объекта	*Московская область, р-н Щелковский, Севернее п. Краснознаменский, южнее р. Клязьма, на поле № 21*	*Московская область, р-н Щелковский, Севернее п. Краснознаменский, южнее р. Клязьма, на поле № 21*	*Московская область, р-н Щелковский, Севернее п. Краснознаменский, южнее р. Клязьма, на поле № 21*	*Московская область, р-н Щелковский, Севернее п. Краснознаменский, южнее р. Клязьма, на поле № 21*	*Отличий нет, корректировка не проводилась*
- типовая территориальная зона в пределах региона	*в пределах от 16 до 30 км от МКАД*	*в пределах от 16 до 30 км от МКАД*	*в пределах от 16 до 30 км от МКАД*	*в пределах от 16 до 30 км от МКАД*	*Отличий нет, корректировка не проводилась*
- типовая территориальная зона в пределах города	*не определялась*	*не определялась*	*не определялась*	*не определялась*	*Отличий нет, корректировка не проводилась*
- удаление от МКАД, км	*20*	*20*	*20*	*20*	*Отличий нет, корректировка не проводилась*
Физические характеристики:					
- площадь, кв. м	*745,0*	*500,0*	*500,0*	*500,0*	*Отличия не существенные, корректировка не проводилась, т.к. объекты находятся в одинаковом диапазоне площади «до 1 500 кв. м»*
- наличие коммуникаций	*электричество по границе (нет)*	*электричество по границе (нет)*	*электричество по границе (нет)*	*электричество по границе (нет)*	*Отличий нет, корректировка не проводилась*
- рельеф объекта	*ровный*	*ровный*	*ровный*	*ровный*	*Отличий нет, корректировка не проводилась*
- форма объекта	*правильная*	*правильная*	*правильная*	*правильная*	*Отличий нет, корректировка не проводилась*
Экономические характеристики					
- уровень операционных расходов	*земельный налог в соответствии с действующим законодательством*	*земельный налог в соответствии с действующим законодательством*	*земельный налог в соответствии с действующим законодательством*	*земельный налог в соответствии с действующим законодательством*	*Отличий нет, корректировка не проводилась*
- условия аренды	*нет данных*	*нет данных*	*нет данных*	*нет данных*	*Отличий нет, корректировка не проводилась*
- состав арендаторов	*нет данных*	*нет данных*	*нет данных*	*нет данных*	*Отличий нет, корректировка не проводилась*
- иные характеристики	*нет данных*	*нет данных*	*нет данных*	*нет данных*	*Отличий нет, корректировка не проводилась*
Наличие движимого имущества, не связанного с недвижимостью	отсутствует	отсутствует	отсутствует	отсутствует	Отличий нет, корректировка не проводилась
Другие характеристики					
- наличие подъездных дорог	*есть*	*есть*	*есть*	*есть*	*Отличий нет, корректировка не проводилась*
- наличие факторов,	*близость*	*близость*	*близость*	*близость*	*Отличий нет, корректировка не*

Элементы сравнения	Объекты оценки	Объект-аналог 1	Объект-аналог 2	Объект-аналог 3	Результаты сравнения
повышающих стоимость объектов.	*водоёма (р. Клязьма)*	*водоёма (р. Клязьма)*	*водоёма (р. Клязьма)*	*водоёма (р. Клязьма)*	*проводилась*
- сведения о близости к объектам, нарушающим экологию местности	*нет*	*нет*	*нет*	*нет*	*Отличий нет, корректировка не проводилась*
- сведения о близости к объектам, нарушающим экологию местности	*нет*	*нет*	*нет*	*нет*	*Отличий нет, корректировка не проводилась*
-обеспеченность собственными внутренними автодорогами и площадками с твердым покрытием	*нет*	*нет*	*нет*	*нет*	*Отличий нет, корректировка не проводилась*
- наличие ограждения по периметру деревянным или металлическим забором	*нет*	*нет*	*нет*	*нет*	*Отличий нет, корректировка не проводилась*
- наличие системы освещения территории	*нет*	*нет*	*нет*	*нет*	*Отличий нет, корректировка не проводилась*
- наличие охраны территории	*нет*	*нет*	*нет*	*нет*	*Отличий нет, корректировка не проводилась*

Источник: 1. Анализ Оценщика.

Внесение корректировок

Анализ данных представленных в табл. 49 показывает, что к удельной цене объектов-аналогов необходимо внести следующие поправки:

- поправку на разрешенное использование.

Таблица 50.

Сравнение объектов оценки, относящихся к группе 5 и объектов-аналогов

Элементы сравнения	Объекты оценки	Объект-аналог 1	Объект-аналог 2	Объект-аналог 3	Объект-аналог 4	Результаты сравнения
Передаваемые имущественные права, ограничения (обременения) этих прав	собственность	право собственности	право собственности	право собственности	право собственности	Отличий нет, корректировка не проводилась
Условия финансирования	полная оплата	полная оплата	полная оплата	полная оплата	полная оплата	Отличий нет, корректировка не проводилась
Условия продажи	розничная продажа	розничная продажа	розничная продажа	розничная продажа	розничная продажа	Отличий нет, корректировка не проводилась
Условия рынка (в части отношения даты оценки и дат оферт)	дата оценки	актуально на дату оценки	актуально на дату оценки	актуально на дату оценки	актуально на дату оценки	Отличий нет, корректировка не проводилась
Условия рынка (в части скидки к ценам предложений)	приравнивается к сделке	сделка	сделка	сделка	оферта	Отличия существенные, вводится поправка на условия рынка (в части скидки к ценам предложений)
Вид использования и (или) зонирование						
- категория	*земли населенных пунктов*	*земли населенных пунктов*	*земли населенных пунктов*	*земли населенных пунктов*	*земли сельскохозяйственного назначения*	
- разрешенное использование	*для личного подсобного хозяйства*	*для личного подсобного хозяйства*	*для личного подсобного хозяйства*	*для личного подсобного хозяйства*	*ведение садоводства; ведение дачного хозяйства*	
Совокупная оценка вида разрешенного использования *	***земельный участок под внутренние проезды и дороги***	***земельный участок под ИЖС***	***земельный участок под ИЖС***	***земельный участок под ИЖС***	***земельный участок под ИЖС***	***земельный участок под ИЖС***
Местоположение:						
- адрес объекта	*Московская область, р-н Щелковский, Севернее п. Краснознаменский, южнее р. Клязьма, на поле № 21*	*Московская область, р-н Щелковский, Севернее п. Краснознаменский, южнее р. Клязьма, на поле № 21*	*Московская область, р-н Щелковский, Севернее п. Краснознаменский, южнее р. Клязьма, на поле № 21*	*Московская область, р-н Щелковский, Севернее п. Краснознаменский, южнее р. Клязьма, на поле № 21*	*Московская область, р-н Щелковский, Севернее п. Краснознаменский, южнее р. Клязьма, на поле № 21*	*Отличий нет, корректировка не проводилась*
- типовая территориальная зона в пределах региона	*в пределах от 16 до 30 км от МКАД*	*в пределах от 16 до 30 км от МКАД*	*в пределах от 16 до 30 км от МКАД*	*в пределах от 16 до 30 км от МКАД*	*в пределах от 16 до 30 км от МКАД*	*Отличий нет, корректировка не проводилась*
- типовая территориальная зона в пределах города	*не определялась*	*не определялась*	*не определялась*	*не определялась*	*не определялась*	*Отличий нет, корректировка не проводилась*
- удаление от МКАД, км	*20*	*20*	*20*	*20*	*20*	*Отличий нет, корректировка не проводилась*
Физические характеристики:						

Элементы сравнения	Объекты оценки	Объект-аналог 1	Объект-аналог 2	Объект-аналог 3	Объект-аналог 4	Результаты сравнения
- площадь, кв. м	*4 459,0*	*500,0*	*500,0*	*500,0*	*1 375,0*	*Отличия существенные, вводится корректировка, т.к. объекты находятся в различных диапазонах площади «до 1 500 кв. м» и «от 3 000 до 6 000 кв. м»*
- наличие коммуникаций	*электричество по границе (нет)*	*электричество по границе (нет)*	*электричество по границе (нет)*	*электричество по границе (нет)*	*электричество по границе (нет)*	*Отличий нет, корректировка не проводилась*
- рельеф объекта	*ровный*	*ровный*	*ровный*	*ровный*	*ровный*	*Отличий нет, корректировка не проводилась*
- форма объекта	*неправильная*	*правильная*	*правильная*	*правильная*	*правильная*	*Отличий существенные. Корректировку по данному фактору целесообразно совместить с корректировкой на разрешенное использование*
Экономические характеристики						
- уровень операционных расходов	*земельный налог в соответствии с действующим законодательством*	*земельный налог в соответствии с действующим законодательством*	*земельный налог в соответствии с действующим законодательством*	*земельный налог в соответствии с действующим законодательством*	*земельный налог в соответствии с действующим законодательством*	*Отличий нет, корректировка не проводилась*
- условия аренды	*нет данных*	*нет данных*	*нет данных*	*нет данных*	*нет данных*	*Отличий нет, корректировка не проводилась*
- состав арендаторов	*нет данных*	*нет данных*	*нет данных*	*нет данных*	*нет данных*	*Отличий нет, корректировка не проводилась*
- иные характеристики	*нет данных*	*нет данных*	*нет данных*	*нет данных*	*нет данных*	*Отличий нет, корректировка не проводилась*
Наличие движимого имущества, не связанного с недвижимостью	отсутствует	отсутствует	отсутствует	отсутствует	отсутствует	Отличий нет, корректировка не проводилась
Другие характеристики						
- наличие подъездных дорог	*есть*	*есть*	*есть*	*есть*	*есть*	*Отличий нет, корректировка не проводилась*
- наличие факторов, повышающих стоимость объектов.	*близость водоёма (р. Клязьма)*	*близость водоёма (р. Клязьма)*	*близость водоёма (р. Клязьма)*	*близость водоёма (р. Клязьма)*	*близость водоёма (р. Клязьма)*	*Отличий нет, корректировка не проводилась*
- сведения о близости к объектам, нарушающим экологию местности	*нет*	*нет*	*нет*	*нет*	*нет*	*Отличий нет, корректировка не проводилась*
- сведения о близости к объектам, нарушающим экологию местности	*нет*	*нет*	*нет*	*нет*	*нет*	*Отличий нет, корректировка не проводилась*
-обеспеченность собственными внутренними автодорогами и площадками с твердым покрытием	*нет*	*нет*	*нет*	*нет*	*нет*	*Отличий нет, корректировка не проводилась*
- наличие ограждения по периметру деревянным или металлическим забором	*нет*	*нет*	*нет*	*нет*	*нет*	*Отличий нет, корректировка не проводилась*
- наличие системы освещения территории	*нет*	*нет*	*нет*	*нет*	*в наличии*	*Отличия существенные. Вводится соответствующая поправка (корректировка).*
- наличие охраны территории	*нет*	*нет*	*нет*	*нет*	*нет*	*Отличий нет, корректировка не проводилась*

Источник: 1. Анализ Оценщика.

Внесение корректировок

Анализ данных представленных в табл. 50 показывает, что к удельной цене объектов-аналогов необходимо внести следующие поправки:

- поправку на условия рынка (в части скидки к ценам предложений);
- поправку на разрешенное использование;
- площадь на физические характеристики (в части площади объекта);
- поправку на другие характеристики (в части наличия системы освещения территории).

Описание проведенных корректировок.

Поправка на условия рынка (в части скидки к ценам предложений).

Как правило, при закрытии сделок по купле-продаже недвижимости, возможно, некоторое снижение платежа (в результате торга).

Основной мотивацией участников сделки купли-продажи недвижимости является максимизация собственной выгоды, проявляющаяся в некотором снижении платежа (в результате торга) от

первоначально ожидаемого продавцом. Анализ открытых источников позволил выявить результаты ряда исследований посвященных анализу величины поправки на торг для различных объектов недвижимости.

В рамках настоящего Отчета величина поправки на условия рынка (в части скидки к ценам предложений) определена на основе исследований, представленных в Справочнике расчетных данных для оценки и консалтинга СРД № 28, 2021 г. под редакцией канд. техн. наук Е.Е. Яскевича. Значения величины поправки на уторговывание для различных объектов недвижимости представлены в табл. 51.

Таблица 51.

Значения величины поправки на уторгование для различных объектов недвижимости

Населенный пункт	Жилая недвижимость		Торговая недвижимость		Офисная недвижимость		Производственно – складская недвижимость		Земельные участки
	Аренда	Продажа	Аренда	Продажа	Аренда	Продажа	Аренда	Продажа	Продажа
Московская область в мае 2021 г.	2-5% (3,5%)	5-8% (6,5%)	4-8% (6%)	9-10% (9,5%)	6-8% (7%)	9-10% (9,5%)	6-8% (7%)	10-12% (11%)	9-12% (10,5%)
г. Москва в мае 2021 г.	2-3% (2,5%)	4-7% (5,5%)	4-5% (4,5%)	7-9% (8%)	5-6% (5,5%)	8-10% (9%)	4-6% (5%)	8-10% (9%)	8-10% (9%)

Подтверждение информации

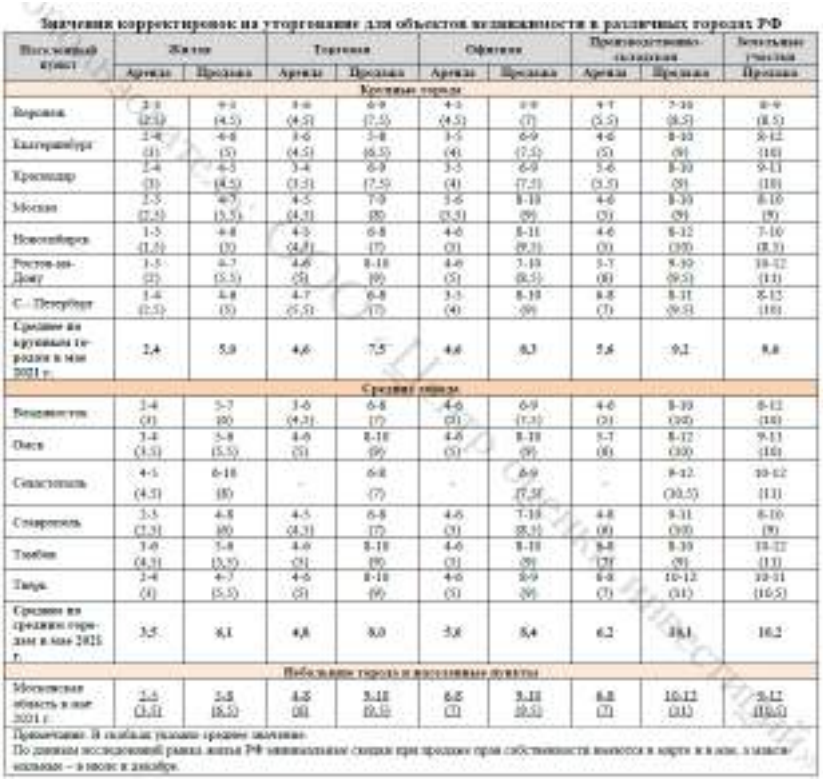

Значения корректировок на уторгование для объектов недвижимости в различных городах РФ

Населенный пункт	Жилая		Торговая		Офисная		Производственно-складская		Земельные участки
	Аренда	Продажа	Аренда	Продажа	Аренда	Продажа	Аренда	Продажа	Продажа
Крупные города									
Воронеж	2-3 (2,5)	4-5 (4,5)	4-6 (4,5)	6-9 (7,5)	4-5 (4,5)	6-8 (7)	4-7 (5,5)	7-10 (8,5)	8-9 (8,5)
Екатеринбург	2-4 (3)	4-6 (5)	3-6 (4,5)	5-8 (6,5)	3-5 (4)	6-9 (7,5)	4-6 (5)	8-10 (9)	9-12 (10)
Краснодар	2-4 (3)	4-5 (4,5)	3-4 (3,5)	6-9 (7,5)	3-5 (4)	6-9 (7,5)	3-6 (3,5)	8-10 (9)	9-13 (10)
Москва	2-3 (2,5)	4-7 (5,5)	4-5 (4,5)	7-9 (8)	5-6 (5,5)	8-10 (9)	4-6 (5)	8-10 (9)	8-10 (9)
Новосибирск	1-3 (1,5)	4-8 (6)	4-5 (4,5)	6-8 (7)	4-6 (5)	8-11 (9,5)	4-6 (5)	8-12 (10)	7-10 (8,5)
Ростов-на-Дону	1-3 (2)	4-7 (5,5)	4-6 (5)	8-10 (9)	4-6 (5)	7-10 (8,5)	3-7 (6)	8-10 (9,5)	10-12 (11)
С.-Петербург	1-4 (2,5)	4-8 (6)	4-7 (5,5)	6-8 (7)	3-5 (4)	8-10 (9)	4-8 (7)	8-11 (9,5)	8-12 (10)
Среднее по крупным городам в мае 2021 г.	2,4	5,0	4,6	7,5	4,6	8,3	5,6	9,2	8,8
Средние города									
Владимир	2-4 (3)	5-7 (6)	3-6 (4,5)	6-8 (7)	4-6 (5)	6-9 (7,5)	4-6 (5)	8-10 (9)	8-12 (10)
Омск	3-4 (3,5)	5-8 (6,5)	4-6 (5)	8-10 (9)	4-6 (5)	8-10 (9)	5-7 (6)	8-12 (10)	9-11 (10)
Севастополь	4-5 (4,5)	6-10 (8)	-	6-8 (7)	-	6-9 (7,5)	-	8-12 (10,5)	10-12 (11)
Ставрополь	3-5 (4,5)	4-8 (6)	4-5 (4,5)	6-8 (7)	4-6 (5)	7-10 (8,5)	4-8 (6)	8-11 (9,5)	8-10 (9)
Тюмень	3-6 (4,5)	5-8 (6,5)	4-6 (5)	8-10 (9)	4-6 (5)	8-10 (9)	6-8 (7)	8-10 (9)	10-12 (11)
Тверь	2-4 (3)	4-7 (5,5)	4-6 (5)	8-10 (9)	4-6 (5)	8-9 (9)	6-8 (7)	10-12 (11)	10-11 (10,5)
Среднее по средним городам в мае 2021 г.	3,5	6,1	4,8	8,0	5,0	8,4	6,2	10,1	10,2
Небольшие города и населенные пункты									
Московская область в мае 2021 г.	2-5 (3,5)	5-8 (6,5)	4-8 (6)	9-10 (9,5)	6-8 (7)	9-10 (9,5)	6-8 (7)	10-12 (11)	9-12 (10,5)

Примечание: В скобках указано среднее значение.
По данным исследований рынка жилья РФ минимальные скидки при продаже прав собственности вносятся в марте и в мае, а максимальные – в июне и декабре.

Примечание: в скобках указано среднее значение.

Источник: 1. Справочник расчетных данных для оценки и консалтинга СРД № 28, 2021 г. под редакцией канд. техн. наук Е.Е. Яскевича.

В рамках настоящего отчета, учитывая тот факт, что рассматриваемые земельных участки подразумевают строительство на них домов для индивидуального проживания и объектов связанных с этим (инфраструктура), значение поправки на условия рынка (в части скидки к ценам предложений) принято равным среднему значению при продаже земельных участков в Московской области в размере (минус) 10,5%, т.к. совершить сделку с торгом равному среднему значению, наиболее вероятно как для продавца, так и для покупателя.

Таким образом, значение поправки на условия рынка (в части скидки к ценам предложений) для объекта-аналога № 4 принято равным в размере (минус) 10,5%.

Для объектов-аналогов № 1-3 значение данной поправки равно 0 (нулю), т.к. в расчетах используются цены заключенных сделок (подписанных Договоров купли-продажи).

Поправка на разрешенное использование.

Ввиду того, что оцениваемые земельные участки с кадастровыми номерами 50:14:0040108:927 (площадь 4 459 кв. м) и 50:14:0040108:929 (площадь 745 кв. м), которые относятся к «неликвидным» земельным участкам, предполагается использовать в качестве внутренних дорог и проездов поселка, то необходимо скорректировать стоимость этих участков на их разрешенное использование, т.к. эти участки будут находиться в общем пользовании собственников остальных

«ликвидных» участков.

Ниже приводятся коэффициенты соотношения земельных участков с различными категориями по отношению к участкам с видом разрешенного использования: Размещение жилых домов, предназначенных для разделения на квартиры, каждая из которых пригодна для постоянного проживания (жилые дома высотой девять и выше этажей, включая подземные, разделенных на двадцать и более квартир); благоустройство и озеленение придомовых территорий; обустройство спортивных и детских площадок, хозяйственных площадок; размещение подземных гаражей и наземных автостоянок, размещение объектов обслуживания жилой застройки во встроенных, пристроенных и встроенно-пристроенных помещениях многоквартирного дома в отдельных помещениях дома, если площадь таких помещений в многоквартирном доме не составляет более 15% от общей площади дома.

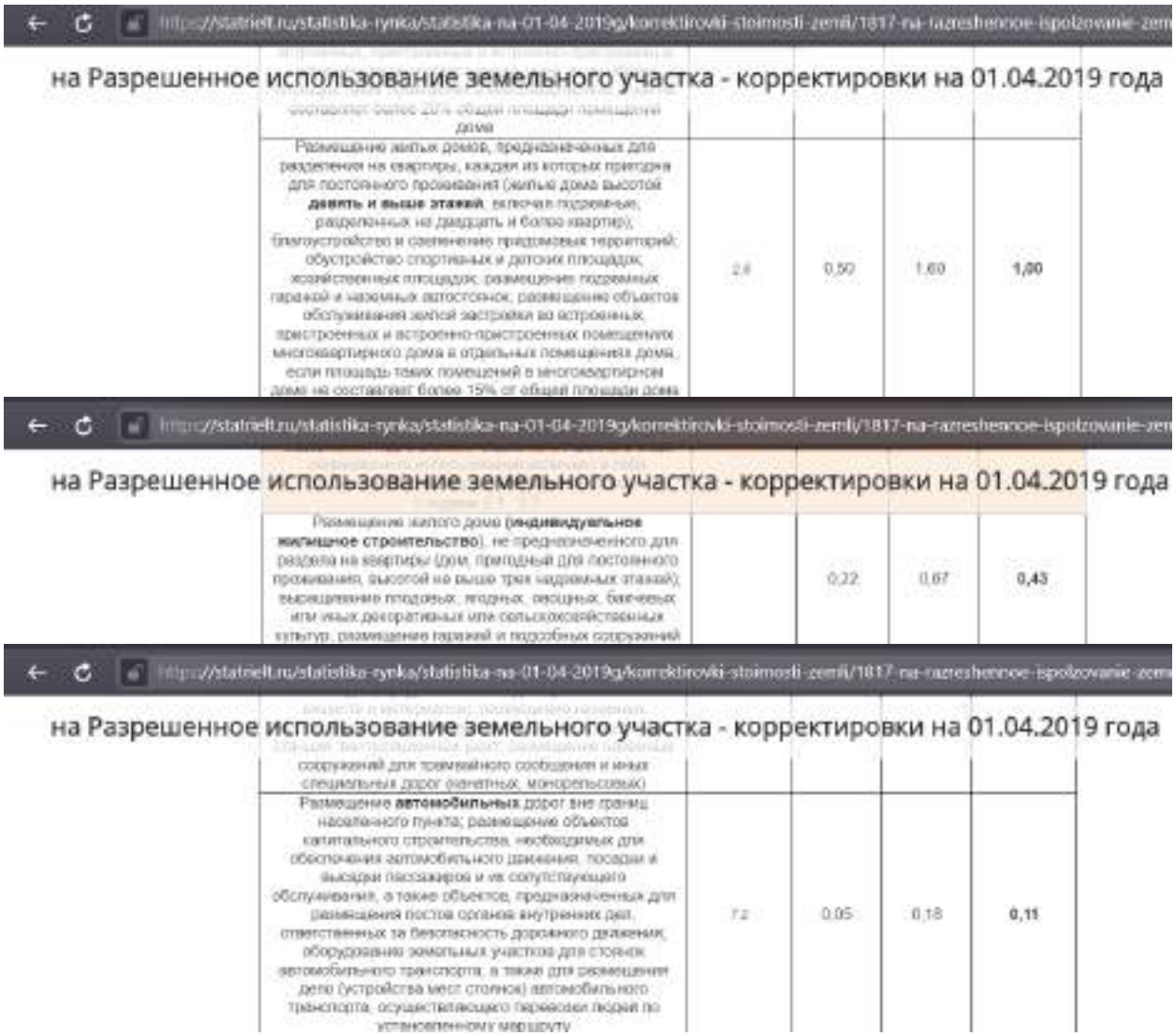

на Разрешенное использование земельного участка - корректировки на 01.04.2019 года

дома				
Размещение жилых домов, предназначенных для разделения на квартиры, каждая из которых пригодна для постоянного проживания (жилые дома высотой **девять и выше этажей**, включая подземные, разделенных на двадцать и более квартир); благоустройство и озеленение придомовых территорий; обустройство спортивных и детских площадок, хозяйственных площадок; размещение подземных гаражей и наземных автостоянок; размещение объектов обслуживания жилой застройки во встроенных, пристроенных и встроенно-пристроенных помещениях многоквартирного дома в отдельных помещениях дома, если площадь таких помещений в многоквартирном доме не составляет более 15% от общей площади дома	2,4	0,50	1,60	**1,00**

на Разрешенное использование земельного участка - корректировки на 01.04.2019 года

Размещение жилого дома (**индивидуальное жилищное строительство**), не предназначенного для раздела на квартиры (дом, пригодный для постоянного проживания, высотой не выше трех надземных этажей); выращивание плодовых, ягодных, овощных, бахчевых или иных декоративных или сельскохозяйственных культур; размещение гаражей и подсобных сооружений		0,22	0,67	**0,43**

на Разрешенное использование земельного участка - корректировки на 01.04.2019 года

сооружений для трамвайного сообщения и иных специальных дорог (канатных, монорельсовых)				
Размещение **автомобильных** дорог вне границ населенного пункта; размещение объектов капитального строительства, необходимых для обустройства автомобильного движения, посадки и высадки пассажиров и их сопутствующего обслуживания, а также объектов, предназначенных для размещения постов органов внутренних дел, ответственных за безопасность дорожного движения; оборудование земельных участков для стоянок автомобильного транспорта, а также для размещения депо (устройства мест стоянок) автомобильного транспорта, осуществляющего перевозки людей по установленному маршруту	1,2	0,05	0,18	**0,11**

Источник: https://statrielt.ru/statistika-rynka/statistika-na-01-04-2019g/korrektirovki-stoimosti-zemli/1817-na-razreshennoe-ispolzovanie-zemelnogo-uchastka-korrektirovki-na-01-04-2019-goda

Примечание: использованы данные по итогам 1 кв.2019 г., т.к. аналогичные данные за более поздние периоды отсутствуют (не опубликован коэффициент для вида использования «размещение автомобильных дорог»).

Таким образом, к объектам, используемым в качестве проездов дорог общего пользования, необходимо применять корректирующий коэффициент 0,11/0,43=0,26, что эквивалентно (минус) 74%.

Значение данной поправки применялось для объектов-аналогов, отобранных для земельных участков с кадастровыми номерами 50:14:0040108:927 (площадь 4 459 кв. м) и 50:14:0040108:929 (площадь 745 кв. м), которые относятся к «неликвидным» земельным участкам, предполагаемым к использованию в качестве внутренних дорог и проездов дачного поселка.

Поправка на физические характеристики (в части площади).

В общем случае фактор масштаба (общая площадь) оказывает существенное влияние на удельную стоимость объектов недвижимости, что отражается на ценах сделок с указанными объектами недвижимости. А именно, увеличение общей площади объекта ведёт к снижению удельной

стоимости этого объекта.

Так как оцениваемые земельные участки *по площади* можно классифицировать (разделить) на 4 группы, а именно:

- *группа А* (диапазон площади объектов до 1 000 кв. м) – это все оцениваемые земельные участки площадью 500 кв. м, земельный участок с кадастровым номером 50:14:0040108:928 (площадь 737 кв. м), земельный участок с кадастровым номером 50:14:0040108:929 (площадь 745 кв. м);
- *группа В* (диапазон площади объектов от 1 000 кв. м до 1 500 кв. м) – это земельный участок с кадастровым номером 50:14:0040108:914 (площадь 1 071 кв. м);
- *группа С* (диапазон площади объектов от 1 500 кв. м до 3 000 кв. м) – это земельный участок с кадастровым номером 50:14:0040108:893 (площадь 2 200 кв. м);
- *группа D* (диапазон площади объектов от 3 000 кв. м до 6 000 кв. м) - это земельный участок с кадастровым номером 50:14:0040108:927 (площадь 4 459 кв. м),

то Оценщик принял решение ввести поправку на площадь объектов.

В открытых источниках информации существуют систематизированные исследования определяющие степень влияния фактора масштаба (площади) земельных участков в зависимости от диапазона, к которому принадлежит площадь земельного участка.

В рамках настоящего Отчета величина поправки на площадь объектов определена на основе информации, представленной в издании «Справочник оценщика недвижимости - 2018. Земельные участки. Часть 2. Физические характеристики объекта. Характеристики, отражающие функциональное назначение объекта. Передаваемые имущественные права. Скидки на торг. Коэффициенты капитализации. Под редакцией Лейфера Л.А.», Нижний Новгород, 2018 год.

Масштабный фактор представляет собой коэффициент уменьшения/увеличения удельной цены земельных участков в зависимости от диапазонов площади, к которым принадлежит площадь объекта оценки и объекта-аналога.

Значения корректирующих коэффициентов цен предложений в зависимости от площади объектов представлены в табл. 52.

Таблица 52.

Данные о средних значениях масштабного фактора для земельных участков под индивидуальное жилищное строительство (ИЖС) в городах с численностью населения до 500 тыс. чел.

Диапазон площади объекта оценки, кв. м	Диапазон площади объекта-аналога, кв. м				
	<1 500	1 500 – 3 000	3 000 – 6 000	6 000 – 10 000	>10 000
<1 500	1,00	1,06	1,16	1,25	1,29
1 500 – 3 000	0,95	1,00	1,10	1,19	1,22
3 000 – 6 000	0,86	0,91	1,00	1,08	1,11
6 000 – 10 000	0,80	0,84	0,93	1,00	1,03
>10 000	0,78	0,82	0,90	0,97	1,00

Подтверждение информации

Таблица 51

Земельные участки под ИЖС в городах с численностью населения до 500 тыс. чел.						
Площадь, кв.м		аналог				
		<1500	1500-3000	3000-6000	6000-10000	>10000
объект оценки	<1500	1,00	1,06	1,16	1,25	1,29
	1500-3000	0,95	1,00	1,10	1,19	1,22
	3000-6000	0,86	0,91	1,00	1,08	1,11
	6000-10000	0,80	0,84	0,93	1,00	1,03
	>10000	0,78	0,82	0,90	0,97	1,00

Источник. 1. «Справочник оценщика недвижимости - 2018. Земельные участки. Часть 2. Физические характеристики объекта. Характеристики, отражающие функциональное назначение объекта. Передаваемые имущественные права. Скидки на торг. Коэффициенты капитализации. Под редакцией Лейфера Л.А.», Нижний Новгород, 2018 год. Стр. 107.

Значение поправки на площадь определялось на основе зависимости:

$$П = (К - 1) * 100\%$$

где:

$К$ - коэффициент уменьшения/увеличения удельной цены объекта-аналога в зависимости от диапазона площади.

Значения поправки на площадь объекта для оцениваемых объектов, относящихся по площади к *группе А* (площадь до 1 000 кв. м), представлены в табл. 53.

Таблица 53.

Значения поправки на площадь объекта для оцениваемых объектов, относящихся по площади к группе А (площадь до 1 000 кв. м)

Объект-аналог	Площадь оцениваемых объектов, кв. м	Площадь объекта-аналога, кв. м	Поправка на площадь, %
Объект-аналог 1	500; 737; 745 (диапазон площади до 1 500 кв. м)	500,0	0
Объект-аналог 2	500; 737; 745 (диапазон площади до 1 500 кв. м)	500,0	0
Объект-аналог 3	500; 737; 745 (диапазон площади до 1 500 кв. м)	500,0	0
Объект-аналог 4	500; 737; 745 (диапазон площади до 1 500 кв. м)	1 375,0	0

Источник: 1. Анализ Оценщика.

Значения поправки на площадь объекта для оцениваемых объектов, относящихся по площади к *группе В* (площадь от 1 000 до 1 500 кв. м), представлены в табл. 54.

Таблица 54.

Значения поправки на площадь объекта для оцениваемых объектов, относящихся по площади к группе В (площадь от 1 000 до 1 500 кв. м)

Объект-аналог	Площадь оцениваемых объектов, кв. м	Площадь объекта-аналога, кв. м	Поправка на площадь, %
Объект-аналог 1	1 071 (диапазон площади от 1 000 до 1 500 кв. м)	500,0	0
Объект-аналог 2	1 071 (диапазон площади от 1 000 до 1 500 кв. м)	500,0	0
Объект-аналог 3	1 071 (диапазон площади от 1 000 до 1 500 кв. м)	500,0	0
Объект-аналог 4	1 071 (диапазон площади от 1 000 до 1 500 кв. м)	1 375,0	0

Источник: 1. Анализ Оценщика.

Значения поправки на площадь объекта для оцениваемых объектов, относящихся по площади к *группе С* (площадь от 1 500 до 3 000 кв. м), представлены в табл. 55.

Таблица 55.

Значения поправки на площадь объекта для оцениваемых объектов, относящихся по площади к группе С (площадь от 1 500 до 3 000 кв. м)

Объект-аналог	Площадь оцениваемых объектов, кв. м	Площадь объекта-аналога, кв. м	Поправка на площадь, %
Объект-аналог 1	2 200 (диапазон площади от 1 500 до 3 000 кв. м)	500,0	-5
Объект-аналог 2	2 200 (диапазон площади от 1 500 до 3 000 кв. м)	500,0	-5
Объект-аналог 3	2 200 (диапазон площади от 1 500 до 3 000 кв. м)	500,0	-5
Объект-аналог 4	2 200 (диапазон площади от 1 500 до 3 000 кв. м)	1 375,0	-5

Источник: 1. Анализ Оценщика.

Значения поправки на площадь объекта для оцениваемых объектов, относящихся по площади к группе D (площадь от 3 000 до 6 000 кв. м), представлены в табл. 56.

Таблица 56.

Значения поправки на площадь объекта для оцениваемых объектов, относящихся по площади к группе D (площадь от 3 000 до 6 000 кв. м)

Объект-аналог	Площадь оцениваемых объектов, кв. м	Площадь объекта-аналога, кв. м	Поправка на площадь, %
Объект-аналог 1	4 459 (диапазон площади от 3 000 до 6 000 кв. м)	500,0	-14
Объект-аналог 2	4 459 (диапазон площади от 3 000 до 6 000 кв. м)	500,0	-14
Объект-аналог 3	4 459 (диапазон площади от 3 000 до 6 000 кв. м)	500,0	-14
Объект-аналог 4	4 459 (диапазон площади от 3 000 до 6 000 кв. м)	1 375,0	-14

Источник: 1. Анализ Оценщика.

Поправка на другие характеристики (в части наличия системы освещения территории).

Исследование рынков земельных участков показывает, что зависимость рыночной стоимости

единицы площади участка от наличия или отсутствия благоустройства и дорожной инфраструктуры для различных населенных пунктов находится в пределах незначительной вариации и вполне устойчива по времени действия. Приведенные значения не зависят от зонирования и разрешенного использования земельных участков. "Обеспеченность" участка означает наличие права собственности или безвозмездного пользования данным видом благоустройства.

Определение значения данной поправки проводилось с использованием данных аналитического портала https://statrielt.ru (см. табл. 57).

Таблица 57.

Значения отношений (коэффициентов) удельных цен земельных участков, отличающихся благоустройством и дорожной инфраструктурой

на Благоустройство и дорожную инфраструктуру земельных участков - корректировки на 01.07.2021 года

№	Значения участка населенных пунктов, принадлежности или связанные с ними (несостоятельно, без учета коммуникаций)	Нижняя граница*	Верхняя граница*	Среднее значение
1	Не обеспеченные дорогами и площадками, не огражденные, не освещенные			1,06
2	При наличии только одного из видов благоустройства			
3	Обеспеченные подъездной автомобильной дорогой общего пользования с твердым покрытием (в зависимости от качества), находящейся в непосредственной близости от участка	1,08	1,17	1,12
4	Обеспеченные собственными внутренними автодорогами и площадками с твердым покрытием (в зависимости от качества)	1,02	1,15	1,10
5	Обеспеченные подъездной железнодорожной веткой, смежной с участком, либо собственной внутриплощадочной ж/д дорогой (в зависимости от качества), соединенной с внешней магистралью - для участков производственного и складского назначения	1,07	1,20	1,13
6	Огражденные по периметру симинным забором (в зависимости от материала и качества: бутовые, бетонные или кирпичные)	1,06	1,23	1,15
7	Огражденные по периметру деревянным или металлическим забором (в зависимости от материала и качества: сетчатые, дощатые или листовые)	1,03	1,09	1,05
8	Обеспеченные системой освещения территории (опоры, линии, фонари - в зависимости от качества)	1,08	1,04	1,02

Источник: 1. https://statrielt.ru/statistika-rynka/statistika-na-01-07-2021g/korrektirovki-stoimosti-zemli/2548-na-blagoustrojstvo-i-dorozhnuyu-infrastrukturu-zemelnykh-uchastkov-korrektirovki-na-01-07-2021-goda

Расчет значения данной поправки осуществлялся на основе зависимости вида:

$$П = (\frac{1}{К} - 1) * 100 ,$$

где:

$К$ - среднее значение коэффициента (отношения) удельных цен земельных участков, имеющих системы освещения территории.

Объект-аналог № 4 (поселок, в котором он находится) имеет систему ночного освещения территории, в то время, как оцениваемые земельные участки (место, в котором они находятся) данного благоустройства не имеют.

Таким образом, значение данной корректировки (поправки), для объекта-аналога № 4, с учетом округлений, составит:

$$П = (\frac{1}{1{,}02} - 1) * 100 = -2\%$$

Результаты проведенных корректировок цены объектов-аналогов представлены в табл. 58-62.

Таблица 58.

Результаты проведенных корректировок цены объектов-аналогов для оцениваемых земельных участков, относящихся к группе 1 (ликвидные (основные) земельные участки, площадь которых находится в диапазоне от 500 до 1 000 кв. м)

Наименование показателей	Объект-аналог 1	Объект-аналог 2	Объект-аналог 3
Площадь, кв. м	500,0	500,0	500,0
Цена предложения, руб.	925 000	925 000	925 000
Удельная цена предложения, руб./кв. м	1 850	1 850	1 850
Поправка на уторгование, %	0	0	0
Скорректированная цена предложения, руб./кв. м	1 850	1 850	1 850
Поправка на разрешенное использование, %	0	0	0
Скорректированная цена предложения, руб./кв. м	1 850	1 850	1 850
Поправка на площадь, %	0	0	0
Скорректированная цена предложения, руб./кв. м	1 850	1 850	1 850
Поправка на другие характеристики, в части наличия системы освещения территории, %	0	0	0
Скорректированная цена предложения, руб./кв. м	1 850	1 850	1 850

Источник: 1. Расчеты Оценщика.

Таблица 59.

Результаты проведенных корректировок цены объектов-аналогов для оцениваемых земельных участков, относящихся к группе 2 (ликвидные (основные) земельные участки, площадь которых находится в диапазоне от 1 000 до 1 500 кв. м)

Наименование показателей	Объект-аналог 1	Объект-аналог 2	Объект-аналог 3	Объект-аналог 4
Площадь, кв. м	500,0	500,0	500,0	1 375,0
Цена предложения, руб.	925 000	925 000	925 000	2 750 000
Удельная цена предложения, руб./кв. м	1 850	1 850	1 850	2 000
Поправка на уторгование, %	0	0	0	-10,5
Скорректированная цена предложения, руб./кв. м	1 850	1 850	1 850	1 790
Поправка на разрешенное использование, %	0	0	0	0
Скорректированная цена предложения, руб./кв. м	1 850	1 850	1 850	1 790
Поправка на площадь, %	0	0	0	0
Скорректированная цена предложения, руб./кв. м	1 850	1 850	1 850	1 790
Поправка на другие характеристики, в части наличия системы освещения территории, %	0	0	0	-2,00
Скорректированная цена предложения, руб./кв. м	1 850	1 850	1 850	1 754

Источник: 1. Расчеты Оценщика.

Таблица 60.

Результаты проведенных корректировок цены объектов-аналогов для оцениваемых земельных участков, относящихся к группе 3 (ликвидные (основные) земельные участки, площадь которых находится в диапазоне от 1 500 до 3 000 кв. м)

Наименование показателей	Объект-аналог 1	Объект-аналог 2	Объект-аналог 3	Объект-аналог 4
Площадь, кв. м	500,0	500,0	500,0	1 375,0
Цена предложения, руб.	925 000	925 000	925 000	2 750 000
Удельная цена предложения, руб./кв. м	1 850	1 850	1 850	2 000
Поправка на уторгование, %	0	0	0	-10,5
Скорректированная цена предложения, руб./кв. м	1 850	1 850	1 850	1 790
Поправка на разрешенное использование, %	0	0	0	0
Скорректированная цена предложения, руб./кв. м	1 850	1 850	1 850	1 790
Поправка на площадь, %	-5	-5	-5	-5
Скорректированная цена предложения, руб./кв. м	1 758	1 758	1 758	1 701
Поправка на другие характеристики, в части наличия системы освещения территории, %	0	0	0	-2
Скорректированная цена предложения, руб./кв. м	1 758	1 758	1 758	1 667

Источник: 1. Расчеты Оценщика.

Таблица 61.

Результаты проведенных корректировок цены объектов-аналогов для оцениваемых земельных участков, относящихся к группе 4 (неликвидные (вспомогательные) земельные участки (внутренние проезды и дороги), площадь которых находится в диапазоне от 500 до 1 000 кв. м)

Наименование показателей	Объект-аналог 1	Объект-аналог 2	Объект-аналог 3
Площадь, кв. м	500,0	500,0	500,0
Цена предложения, руб.	925 000	925 000	925 000
Удельная цена предложения, руб./кв. м	1 850	1 850	1 850
Поправка на уторгование, %	0	0	0
Скорректированная цена предложения, руб./кв. м	1 850	1 850	1 850
Поправка на разрешенное использование, %	-74	-74	-74
Скорректированная цена предложения, руб./кв. м	481	481	481
Поправка на площадь, %	0	0	0
Скорректированная цена предложения, руб./кв. м	481	481	481
Поправка на другие характеристики, в части наличия системы освещения территории, %	0	0	0
Скорректированная цена предложения, руб./кв. м	481	481	481

Источник: 1. Расчеты Оценщика.

Таблица 62.

Результаты проведенных корректировок цены объектов-аналогов для оцениваемых земельных участков, относящихся к группе 5 (неликвидные (вспомогательные) земельные участки (внутренние проезды и дороги), площадь которых находится в диапазоне от 3 000 до 6 000 кв. м)

Наименование показателей	Объект-аналог 1	Объект-аналог 2	Объект-аналог 3	Объект-аналог 4
Площадь, кв. м	500,0	500,0	500,0	1 375,0
Цена предложения, руб.	925 000	925 000	925 000	2 750 000
Удельная цена предложения, руб./кв. м	1 850	1 850	1 850	2 000
Поправка на уторгование, %	0	0	0	-10,5
Скорректированная цена предложения, руб./кв. м	1 850	1 850	1 850	1 790
Поправка на разрешенное использование, %	-74	-74	-74	-74
Скорректированная цена предложения, руб./кв. м	481	481	481	465
Поправка на площадь, %	-14	-14	-14	-14
Скорректированная цена предложения, руб./кв. м	414	414	414	400
Поправка на другие характеристики, в части наличия системы освещения территории, %	0	0	0	-2
Скорректированная цена предложения, руб./кв. м	414	414	414	392

Источник: 1. Расчеты Оценщика.

Согласование результатов корректировки

В общем случае согласование результатов оцени и формирование итогового значения стоимости единицы сравнения возможно с использованием двух алгоритмов:

- расчет средневзвешенного значения, путем введения весовых коэффициентов;
- расчет стоимости путем расчета среднего значения.

В настоящем отчете расчет удельной стоимости оцениваемых объектов, полученной на основе использования сравнительного (рыночного) подхода, проводился на основе расчета среднего значения, ввиду малого количества объектов-аналогов.

Расчет среднего значения стоимости, путем введения весовых коэффициентов.

Формула для расчета среднего значения удельной стоимости имеет вид:

$$C_{уд.} = \sum_{i=1}^{N} \frac{C_{уд.}^{i}}{N},$$

где:

$C_{уд.}$ - рассчитанное значение удельной стоимости объекта-аналога, руб./кв. м;

N - количество объектов-аналогов.

Результаты расчета среднего значения величины удельной стоимости, представлены в табл. 63-67.

Таблица 63.

Результаты расчета средневзвешенной величины удельной стоимости для объектов оценки, относящихся к группе 1 (ликвидные (основные) земельные участки, площадь которых находится в диапазоне от 500 до 1 000 кв. м)

Наименование показателей	Объект-аналог 1	Объект-аналог 2	Объект-аналог 3
Удельная цена предложения, руб./кв. м	1 850	1 850	1 850
Скорректированная удельная цена предложения, руб./кв. м	1 850	1 850	1 850
Среднее значение удельной стоимости, с учетом округлений руб./кв. м	1 850		

Источник: 1. Расчеты Оценщика.

Таблица 64.

Результаты расчета средневзвешенной величины удельной стоимости для объектов оценки, относящихся к группе 2 (ликвидные (основные) земельные участки, площадь которых находится в диапазоне от 1 000 до 1 500 кв. м)

Наименование показателей	Объект-аналог 1	Объект-аналог 2	Объект-аналог 3	Объект-аналог 4
Удельная цена предложения, руб./кв. м	1 850	1 850	1 850	2 000
Скорректированная удельная цена предложения, руб./кв. м	1 850	1 850	1 850	1 754
Среднее значение удельной стоимости, с учетом округлений руб./кв. м	1 826			

Источник: 1. Расчеты Оценщика.

Таблица 65.

Результаты расчета средневзвешенной величины удельной стоимости для объектов оценки, относящихся к группе 3 (ликвидные (основные) земельные участки, площадь которых находится в диапазоне от 1 500 до 3 000 кв. м)

Наименование показателей	Объект-аналог 1	Объект-аналог 2	Объект-аналог 3	Объект-аналог 4
Удельная цена предложения, руб./кв. м	1 850	1 850	1 850	2 000
Скорректированная удельная цена предложения, руб./кв. м	1 758	1 758	1 758	1 667
Среднее значение удельной стоимости, с учетом округлений руб./кв. м	1 735			

Источник: 1. Расчеты Оценщика.

Таблица 66.

Результаты расчета средневзвешенной величины удельной стоимости для объектов оценки, относящихся к группе 4 (неликвидные (вспомогательные) земельные участки (внутренние проезды и дороги), площадь которых находится в диапазоне от 500 до 1 000 кв. м)

Наименование показателей	Объект-аналог 1	Объект-аналог 2	Объект-аналог 3
Удельная цена предложения, руб./кв. м	1 850	1 850	1 850
Скорректированная удельная цена предложения, руб./кв. м	481	481	481
Среднее значение удельной стоимости, с учетом округлений руб./кв. м	481		

Источник: 1. Расчеты Оценщика.

Таблица 67.

Результаты расчета средневзвешенной величины удельной стоимости для объектов оценки, относящихся к группе 5 (неликвидные (вспомогательные) земельные участки (внутренние проезды и дороги), площадь которых находится в диапазоне от 3 000 до 6 000 кв. м)

Наименование показателей	Объект-аналог 1	Объект-аналог 2	Объект-аналог 3	Объект-аналог 4
Удельная цена предложения, руб./кв. м	1 850	1 850	1 850	2 000
Скорректированная удельная цена предложения, руб./кв. м	414	414	414	392
Среднее значение удельной стоимости, с учетом округлений руб./кв. м	409			

Источник: 1. Расчеты Оценщика.

Расчет стоимости объекта (объектов) оценки

Стоимость объекта (объектов) оценки, полученная на основе сравнительного (рыночного) подхода, определялась на основе зависимости следующего вида:

$$C_{об.} = S_{общ.} * C_{уд.},$$

где:

$S_{общ.}$ – площадь земельного участка, используемая для расчетов, кв. м;

$C_{уд.}$ – удельная стоимость, руб./кв. м.

Результаты расчета стоимости оцениваемых земельных участков, полученной на основе использования сравнительного (рыночного) подхода, с учетом округлений, представлены в табл. 68.

Таблица 71.

Результаты расчета стоимости оцениваемых земельных участков, с учетом округлений

№ п/п	Кадастровый (или условный) номер	Площадь по документам, кв. м	Площадь, используемая для расчетов, кв. м	Группа объектов	Удельная стоимость, руб./кв. м	Стоимость, руб.
1	50:14:0040108:893	2 200 +/- 133	2 200,0	3	1 735	3 817 000
2	50:14:0040108:894	500 +/- 63	500,0	1	1 850	925 000
3	50:14:0040108:896	500 +/- 63	500,0	1	1 850	925 000
4	50:14:0040108:897	500 +/- 63	500,0	1	1 850	925 000
5	50:14:0040108:899	500 +/- 63	500,0	1	1 850	925 000
6	50:14:0040108:900	500 +/- 63	500,0	1	1 850	925 000
7	50:14:0040108:909	500 +/- 63	500,0	1	1 850	925 000
8	50:14:0040108:910	500 +/- 63	500,0	1	1 850	925 000
9	50:14:0040108:911	500 +/- 63	500,0	1	1 850	925 000
10	50:14:0040108:912	500 +/- 63	500,0	1	1 850	925 000
11	50:14:0040108:913	500 +/- 63	500,0	1	1 850	925 000
12	50:14:0040108:914	1 071 +/- 93	1 071,0	2	1 826	1 956 000
13	50:14:0040108:922	500 +/- 63	500,0	1	1 850	925 000
14	50:14:0040108:924	500 +/- 63	500,0	1	1 850	925 000
15	50:14:0040108:927	4 459 +/- 189	4 459,0	5	409	1 824 000
16	50:14:0040108:928	737 +/- 77	737,0	1	1 850	1 363 000
17	50:14:0040108:929	745 +/- 77	745,0	4	481	358 000
18	50:14:0040108:934	500 +/- 63	500,0	1	1 850	925 000
	Итого					**21 343 000**

Источник: 1. Расчеты Оценщика.

6.2. Расчет стоимости объекта (объектов) оценки доходным подходом

При проведении настоящей оценки доходный подход для определения стоимости объекта (объектов) оценки не применялся (обоснован отказ). Обоснование отказа от применения доходного подхода к оценке объектов оценки представлено в разделе 5.4 настоящего Отчета.

6.3. Согласование результатов оценки

Ввиду того, что в настоящем Отчете был использован только один подход к оценке - сравнительный (рыночный), то в качестве итоговой величины справедливой стоимости объекта (объектов) оценки целесообразно считать результат, полученный в рамках использованного этого подхода.

Таким образом, основываясь на результате проведенного анализа и выполненных расчетов можно заключить, что итоговая величина справедливой стоимости объектов недвижимости, входящих в состав активов Закрытого паевого инвестиционного фонда недвижимости «Сельскохозяйственный» под управлением Общества с ограниченной ответственностью Управляющая компания «Резерв Эссет Менеджмент», по состоянию на дату оценки, с учетом принятых допущений, ограничений и округлений, составляет:

21 343 000 руб.,

в том числе:

№ п/п	Кадастровый (или условный) номер	Общая площадь, кв. м	Итоговая стоимость, руб.
1	50:14:0040108:893	2 200 +/- 133	3 817 000
2	50:14:0040108:894	500 +/- 63	925 000
3	50:14:0040108:896	500 +/- 63	925 000
4	50:14:0040108:897	500 +/- 63	925 000
5	50:14:0040108:899	500 +/- 63	925 000
6	50:14:0040108:900	500 +/- 63	925 000
7	50:14:0040108:909	500 +/- 63	925 000
8	50:14:0040108:910	500 +/- 63	925 000
9	50:14:0040108:911	500 +/- 63	925 000
10	50:14:0040108:912	500 +/- 63	925 000

№ п/п	Кадастровый (или условный) номер	Общая площадь, кв. м	Итоговая стоимость, руб.
11	50:14:0040108:913	500 +/- 63	925 000
12	50:14:0040108:914	1 071 +/- 93	1 956 000
13	50:14:0040108:922	500 +/- 63	925 000
14	50:14:0040108:924	500 +/- 63	925 000
15	50:14:0040108:927	4 459 +/- 189	1 824 000
16	50:14:0040108:928	737 +/- 77	1 363 000
17	50:14:0040108:929	745 +/- 77	358 000
18	50:14:0040108:934	500 +/- 63	925 000

Примечание: стоимость объектов оценки указана без учета налогов, которые могут быть исчислены на дату оценки (в соответствии с п. 1.4. Указания Банка России № 3758-У от 25 августа 2015 года).

РАЗДЕЛ VII. ВЫВОДЫ

Итоговая величина справедливой стоимости объектов недвижимости, входящих в состав активов Закрытого паевого инвестиционного фонда недвижимости «Сельскохозяйственный» под управлением Общества с ограниченной ответственностью Управляющая компания «Резерв Эссет Менеджмент», по состоянию на дату оценки, с учетом принятых допущений и округлений, составляет:

21 343 000
(Двадцать один миллион триста сорок три тысячи)
рублей,

в том числе:

№ п/п	Кадастровый (или условный) номер	Общая площадь, кв. м	Итоговая стоимость, руб.
1	50:14:0040108:893	2 200 +/- 133	3 817 000
2	50:14:0040108:894	500 +/- 63	925 000
3	50:14:0040108:896	500 +/- 63	925 000
4	50:14:0040108:897	500 +/- 63	925 000
5	50:14:0040108:899	500 +/- 63	925 000
6	50:14:0040108:900	500 +/- 63	925 000
7	50:14:0040108:909	500 +/- 63	925 000
8	50:14:0040108:910	500 +/- 63	925 000
9	50:14:0040108:911	500 +/- 63	925 000
10	50:14:0040108:912	500 +/- 63	925 000
11	50:14:0040108:913	500 +/- 63	925 000
12	50:14:0040108:914	1 071 +/- 93	1 956 000
13	50:14:0040108:922	500 +/- 63	925 000
14	50:14:0040108:924	500 +/- 63	925 000
15	50:14:0040108:927	4 459 +/- 189	1 824 000
16	50:14:0040108:928	737 +/- 77	1 363 000
17	50:14:0040108:929	745 +/- 77	358 000
18	50:14:0040108:934	500 +/- 63	925 000

Примечание: стоимость объектов оценки указана без учета налогов, которые могут быть исчислены на дату оценки (в соответствии с п. 1.4. Указания Банка России № 3758-У от 25 августа 2015 года).

Оценщик И.А. Чужмаков

Генеральный директор Р.С. Луценко

РАЗДЕЛ VIII. ПЕРЕЧЕНЬ ЛИТЕРАТУРЫ И ИНЫХ ИСТОЧНИКОВ ДАННЫХ

1. Нормативные документы

1. Конституция РФ.
2. Гражданский кодекс РФ.
3. Налоговый кодекс Российской Федерации.
4. Федеральный закон Российской Федерации «Об оценочной деятельности в Российской Федерации» от 29 июля .1998 г., № 135-ФЗ (последняя редакция).
5. Федеральный стандарт оценки «Общие понятия оценки, подходы и требования к проведению оценки (ФСО №1)» (утв. приказом Минэкономразвития России от 20 мая 2015 г. № 297).
6. Федеральный стандарт оценки «Цель оценки и виды стоимости (ФСО № 2)» (утв. приказом Минэкономразвития России от 20 мая 2015 г. № 298).
7. Федеральный стандарт оценки «Требования к отчету об оценке (ФСО № 3)» (утв. приказом Минэкономразвития России от 20 мая 2015 г. № 299).
8. Федеральный стандарт оценки «Оценка недвижимости (ФСО № 7)» (утв. приказом Минэкономразвития России от 25 сентября 2014 г. № 611).
9. Стандарты и правила оценочной деятельности, утвержденные саморегулируемой организацией оценщиков.
10. Международный стандарт финансовой отчетности (IFRS) 13 «Оценка справедливой стоимости».
11. Указания Банка России № 3758-У от 25 августа 2015 года

2. Справочная литература

1. Справочник оценщика недвижимости - 2018. Земельные участки. Часть 1. Территориальные характеристики и корректирующие коэффициенты на локальное местоположение. Под редакцией Лейфера Л.А., Нижний Новгород, 2018 год.
2. Справочник оценщика недвижимости - 2018. Земельные участки. Часть 2. Физические характеристики объекта. Характеристики, отражающие функциональное назначение объекта. Передаваемые имущественные права. Скидки на торг. Коэффициенты капитализации. Под редакцией Лейфера Л.А., Нижний Новгород, 2018 год.
3. Справочник оценщика недвижимости - 2020. Земельные участки. Часть 1. Территориальные характеристики и корректирующие коэффициенты на локальное местоположение. Под редакцией Лейфера Л.А., Нижний Новгород, 2020 год.
4. Справочник оценщика недвижимости - 2020. Земельные участки. Часть 2. Физические характеристики объекта. Характеристики, отражающие функциональное назначение объекта. Передаваемые имущественные права. Скидки на торг. Коэффициенты капитализации. Полная версия. Под редакцией Лейфера Л.А., Нижний Новгород, 2020 год.
5. Справочник расчетных данных для оценки и консалтинга СРД № 28, 2021 г., под. ред. канд. техн. наук Е.Е. Яскевича.

3. Методическая литература

1. Грибовский С.В. Оценка доходной недвижимости. – СПб.: ПИТЕР, 2001. – 336 с.
2. Оценка объектов недвижимости: теоретические и практические аспекты/Под ред. В.В. Григорьева. - М.: ИНФРА-М, 1997. Учебное пособие. Одобрено и рекомендовано к изданию учебно-методическим советом Госкомимущества РФ.
3. Оценка недвижимости: Учебник/Под ред. А.Г. Грязновой, М.А. Федотовой – М.: Финансы и статистика, 2002.
4. Оценка рыночной стоимости недвижимости: Учебное и практическое пособие/Под ред. В.Н. Зарубина, В.М. Рутгайзера. – М.: Дело, 1998.
5. Тарасевич Е.И. Оценка недвижимости. СПб.: СПбГТУ, 1997. – 442 с.
6. Фридман Д., Ордуей Н. Анализ и оценка приносящей доход недвижимости: Пер. с англ. – М.: Дело Лтд, 1995. – 461 с.
7. Харисон Генри С. Оценка недвижимости: Пер. с англ. – М.: РИО Мособлупрполиграфиздата, 1994. – 231 с.
8. Финансовый менеджмент. Теория и практика: под редакцией Е.С. Стояновой – М., издательство «Перспектива», 2000. – 655 с.
9. Асват Дамодаран. Инвестиционная оценка. Инструменты и методы оценки любых активов. 4-е издание. Москва, 2007. – 1323 с.

ПРИЛОЖЕНИЕ 1

ОБЪЕКТЫ АНАЛИЗА И ОБЪЕКТЫ-АНАЛОГИ ДЛЯ РАСЧЕТА СТОИМОСТИ ОБЪЕКТА (ОБЪЕКТОВ) ОЦЕНКИ СРАВНИТЕЛЬНЫМ (РЫНОЧНЫМ) ПОДХОДОМ

1. Договор № SHO-4 купли продажи земельного участка от 28.07.2021 г.

ДОГОВОР № SHO-4
КУПЛИ-ПРОДАЖИ ЗЕМЕЛЬНОГО УЧАСТКА

Московская область, г. Балашиха «28» июля 2021 года

Общество с ограниченной ответственностью Управляющая компания «Резерв Эссет Менеджмент» (лицензия на осуществление деятельности по управлению инвестиционными фондами, паевыми инвестиционными фондами и негосударственными пенсионными фондами № 21-000-1-00700 от 18 февраля 2010г., выданная Центральным Банком РФ) **Д.У. Закрытым паевым инвестиционным фондом недвижимости «Сельскохозяйственный»** (Правила доверительного управления ЗПИФ недвижимости «Сельскохозяйственный», зарегистрированные ФСФР России 06 декабря 2011 года за № 2271) под управлением Общества с ограниченной ответственностью Управляющая компания «Резерв Эссет Менеджмент», именуемое в дальнейшем **«Продавец»**, в лице Генерального директора Марусяка Романа Дмитриевича, действующего на основании Устава, с одной стороны, и

Гражданин РФ Тетерденко Эрий Эрьевич, дата рождения: 02.12.1975 г., место рождения: г. Щелково Московской обл., пол: мужской, паспорт: 4620 915920, выдан: ГУ МВД России по Московской области, дата выдачи: 08.12.2020 г, код подразделения: 500-162, адрес постоянного места жительства: Московская область, г. Щелково, ул. Соколовская, д.13а, адрес электронной почты для направления документов, в том числе кассовых чеков: 9265952850@mail.ru, именуемый в дальнейшем **«Покупатель»**, с другой стороны,

далее совместно именуемые **«Стороны»**, а по отдельности – **«Сторона»**, заключили настоящий Договор купли - продажи земельного участка (далее – **«Договор»**) о нижеследующем:

1. ПРЕДМЕТ ДОГОВОРА

1.1. **Продавец** обязуется передать в собственность **Покупателю**, а **Покупатель** обязуется принять и оплатить по договорной цене, согласованной между **Сторонами**:

- земельный участок, категория земель: земли населенных пунктов, вид разрешенного использования: для личного подсобного хозяйства, для ведения личного подсобного хозяйства площадью 500кв.м.+|- 63, кадастровый номер: 50:14:0040108:916, расположенного по адресу: Московская область, Щелковский р-н, севернее п. Краснознаменский, южнее р. Клязьма, на поле № 21; именуемый далее – **«Объект»**, владельцам инвестиционных паев Закрытого паевого инвестиционного фонда недвижимости «Сельскохозяйственный» под управлением Общества с ограниченной ответственностью Управляющая компания «Резерв Эссет Менеджмент» на праве общей долевой собственности, номер и дата государственной регистрации права: номер и дата государственной регистрации права: 15 сентября 2020г.

В качестве существующих ограничений (обременений) права в Едином государственном реестре недвижимости в отношении Объекта сделана запись: доверительное управление. Настоящим **Продавец** гарантирует, что в момент государственной регистрации перехода права собственности на Объект к **Покупателю** будет осуществлена государственная регистрация прекращения вышеуказанного ограничения (обременения) права в виде доверительного управления и право собственности **Покупателя** на Объект не будет ограничено (обременено) им.

1.2. Объект передается **Продавцом Покупателю** по Передаточному Акту, подписываемому **Сторонами** в течение 5 (Пяти) рабочих дней с момента полной оплаты **Покупателем** Цены Объекта.

1.3. Право собственности на Объект переходит к **Покупателю** в момент государственной регистрации перехода права собственности в Едином государственном реестре недвижимости.

1.4. **Стороны** обязуются обратиться в орган регистрации прав на территории Московской области за государственной регистрацией перехода права собственности на Объект от **Продавца** к **Покупателю** в течение 10 (Десять) рабочих дней со дня, следующего за моментом подписания Передаточного Акта Объекта.

Моментом полной оплаты цены Объекта считается дата поступления денежных средств, указанных в п.2.1. Договора, в полном объеме на расчетный счет **Продавца**.

1.5. **Покупатель** не вправе распоряжаться (продажа, дарение, уступка, аренда, иное обременение права) приобретаемым в соответствии с условиями настоящего Договора Объектом до момента осуществления государственной регистрации перехода к нему права собственности в соответствии с нормами гражданского законодательства РФ.

1.6. **Покупатель** удовлетворен качественным состоянием Объекта, установленным путем его осмотра перед заключением Договора, и не обнаружил при осмотре каких-либо дефектов и недостатков, о которых ему не сообщил **Продавец**.

1

1.7. **Продавец** гарантирует, что на момент подписания настоящего Договора Объект не обременен не указанными в настоящем Договоре правами третьих лиц, не находится под арестом (запрещением) или в залоге, не является предметом спора, ограничений в пользовании Объектом не имеется. На Объекте отсутствуют какие-либо здания, строения или сооружения.

Покупатель настоящим подтверждает, что **Продавец** сообщил ему о том, что Объект может быть использован по назначению согласно Градостроительному плану Объекта, копия которого является Приложением № 1 к настоящему Договору.

1.8. Настоящим **Покупатель** подтверждает, что на момент заключения настоящего Договора **Покупатель** не является и гарантирует, что до полного исполнения обязательств по настоящему Договору не будет являться владельцем инвестиционных паев Закрытого паевого инвестиционного фонда недвижимости «Сельскохозяйственный» под управлением Общества с ограниченной ответственностью Управляющая компания «Резерв Эссет Менеджмент». Кроме того, на момент заключения настоящего Договора Покупатель не является и гарантирует, что до полного исполнения обязательств по настоящему Договору, не будет являться участником ООО УК «РЭМ».

2. ЦЕНА ДОГОВОРА

2.1. По соглашению **Сторон** Объект продается за денежную сумму в размере **925 000 (Девятьсот двадцать пять тысяч) рублей 00 (ноль) копеек**, именуемую далее - Цена Объекта (НДС не облагается). Соглашение о цене является существенным условием настоящего Договора.

2.2. **Покупатель** обязуется оплатить цену Объекта в полном объеме в следующем порядке:

- **Покупатель** обязуется **в срок до «29» июля 2021 г.** перечислить **Продавцу** денежную сумму в размере **925 000 (Девятьсот двадцать пять тысяч) рублей 00 (ноль) копеек;**

3. ОБЯЗАТЕЛЬСТВА СТОРОН ПО ДОГОВОРУ

3.1. Продавец обязуется:

3.1.1. Обратиться в орган регистрации прав на территории Московской области за государственной регистрацией перехода права собственности на Объект от **Продавца** к **Покупателю** в течение 10 (Десять) рабочих дней со дня, следующего за моментом подписания Передаточного Акта Объекта.

3.1.2. Передать Объект **Покупателю** по Передаточному Акту свободным от прав третьих лиц, не проданным, не подаренным, не обремененным (не ограниченным) полностью и/или в части никакими не указанными в настоящем Договоре правами третьих лиц, в споре или под арестом (запрещением) не состоящим.

3.2. Покупатель обязуется:

3.2.1. За свой счет нести все необходимые в соответствии с действующим законодательством РФ расходы, связанные с государственной регистрацией перехода к **Покупателю** права собственности на Объект (в том числе оплатить государственную пошлину за государственную регистрацию перехода к **Покупателю** права собственности на Объект в размере, определяемом действующим законодательством РФ).

3.2.2. Принять от **Продавца** Объект по Передаточному Акту и подписать Передаточный Акт.

3.2.3. Обратиться в орган регистрации прав на территории Московской области за государственной регистрацией перехода права собственности на Объект от **Продавца** к **Покупателю** в течение 10 (Десять) рабочих дней со дня, следующего за моментом подписания Передаточного Акта Объекта.

3.2.4. Осуществлять все расчеты по настоящему Договору в сроки и порядке, определенные настоящим Договором.

3.2.5. Предоставить **Продавцу** все документы, необходимые в соответствии с требованиями действующего законодательства для государственной регистрации перехода права собственности на Объект к **Покупателю**.

4. ОТВЕТСТВЕННОСТЬ СТОРОН ПО ДОГОВОРУ

4.1. В случае нарушения **Покупателем** сроков проведения расчетов по оплате цены Объекта, установленных настоящим Договором, **Покупатель** обязуется в течение 5 (Пяти) рабочих дней с момента получения соответствующего требования **Продавца** выплатить последнему неустойку в размере 0,1 % (Одна десятая процента) от просроченной денежной суммы за каждый календарный день просрочки.

4.2. В случае уклонения или отказа одной из **Сторон** Договора от государственной регистрации перехода права собственности на Объект к **Покупателю**, **Сторона**, нарушившая обязательство, обязуется оплатить другой стороне штраф в размере 5% (Пять процентов) от Цены Объекта и возместить причиненные этим убытки в полном объеме.

Под уклонением Стороны понимают случай, когда любая из сторон не предпринимает зависящих от нее действий, необходимых для подачи документов для государственной регистрации перехода права

собственности на Объект к **Покупателю** в течение 15 (Пятнадцати) рабочих дней со дня, следующего за моментом подписания Передаточного Акта Объекта.

4.3. **Стороны** также несут ответственность за неисполнение либо ненадлежащее исполнение иных обязательств по настоящему Договору, в соответствии с действующим законодательством Российской Федерации и условиями настоящего Договора.

4.4. Все споры и разногласия, которые могут возникнуть между Сторонами по вопросам, не нашедшим своего разрешения в тексте настоящего Договора, будут разрешаться путем переговоров.

4.5. В случае невозможности разрешения споров путем переговоров, все споры, разногласия или требования, возникающие из настоящего Договора или в связи с ним, в том числе касающиеся его исполнения, нарушения, прекращения или недействительности, подлежат рассмотрению в соответствии с действующим законодательством РФ в Балашихинском городском суде Московской области (если Покупатель является физическим лицом) или в Арбитражном суде Московской области (если Покупатель является юридическим лицом или обладает статусом индивидуального предпринимателя).

4.6. ООО УК «РЭМ» осуществляет свои права и обязанности и несет ответственность в качестве доверительного управляющего ЗПИФ недвижимости «Сельскохозяйственный» в соответствии с законодательством Российской Федерации, в частности с Федеральным законом № 156-ФЗ от 29 ноября 2001 года «Об инвестиционных фондах». Уплата неустойки и возмещение убытков, возникших в результате неисполнения обязательств по договорам, заключенным управляющей компанией в качестве доверительного управляющего паевым инвестиционным фондом или активами акционерного инвестиционного фонда, осуществляются за счет собственного имущества управляющей компании.

5. ЗАКЛЮЧИТЕЛЬНЫЕ ПОЛОЖЕНИЯ ДОГОВОРА

5.1. Договор составлен и подписан в трех экземплярах, имеющих одинаковую юридическую силу, по одному экземпляру для каждой из **Сторон** и один экземпляр для приобщения в дело правоустанавливающих документов в органе регистрации прав на территории Московской области.

5.2. Договор содержит весь объем соглашений между **Сторонами** в отношении предмета Договора, отменяет и делает недействительными все другие обязательства в отношении Объекта, которые могли быть приняты или сделаны **Сторонами**, будь то в устной или письменной форме, до заключения настоящего Договора.

5.3. С содержанием ст. ст. 131, 167, 209, 223, 549 –551, 554- 557 Гражданского кодекса РФ, ст. ст. 37, 40, 42, 43 Земельного кодекса РФ **Стороны** ознакомлены. Требования ст. ст. 34, 35 Семейного кодекса РФ выполнены.

5.4. **Стороны** подтверждают, что они имеют все необходимые полномочия на заключение Договора, не лишены дееспособности, не состоят под опекой и попечительством, не страдают заболеваниями, препятствующими осознать суть Договора, а также отсутствуют обстоятельства, вынуждающие совершить данный Договор на крайне невыгодных для себя условиях или под влиянием стечения тяжелых для **Сторон** обстоятельств.

5.5. Настоящий Договор может быть расторгнут по основаниям и в порядке, предусмотренным Договором и действующим законодательством Российской Федерации.

5.6. Настоящий Договор считается заключенным с момента его подписания и действует до момента исполнения **Сторонами** всех обязательств, возникающих из Договора.

5.7. Каждая из **Сторон** обязуется информировать другую **Сторону** о смене своих адресов и реквизитов, указанных в главе 6 Договора, в течение 3 (трех) рабочих дней со дня такой смены.

5.8. В соответствии с требованиями ст. 9 Федерального закона от 27.07.2006 г. «О персональных данных» № 152-ФЗ, подписанием настоящего Договора Покупатель дает свое согласие Продавцу на обработку своих персональных данных, сообщенных при заключении настоящего Договора (в том числе фамилия, имя, отчество, пол, дата рождения, паспортные данные, адрес проживания, адрес исполнения договора, контактный телефон, контактная электронная почта), с правом осуществления действий (операций) с вышеуказанными персональными данными, включая сбор, систематизацию, накопление, хранение, уточнение (обновление, изменение), использование, распространение, обработку персональных данных с помощью автоматизированных систем, посредством включения их в электронные базы данных, а также неавтоматизированным способом, на бумажном носителе, с целью заключения и исполнения настоящего Договора.

Срок действия данного согласия не ограничен.

5.9. Приложениями к настоящему Договору и его неотъемлемой частью являются:

- Приложение № 1 «Градостроительный план».

6. АДРЕСА, БАНКОВСКИЕ РЕКВИЗИТЫ И ПОДПИСИ СТОРОН:

Продавец: Общество с ограниченной ответственностью Управляющая компания «Резерв Эссет Менеджмент» (лицензия на осуществление деятельности по управлению инвестиционными фондами, паевыми инвестиционными фондами и негосударственными пенсионными фондами № 21-000-1-00700 от 18 февраля 2010г., выданная Центральным Банком РФ) Д.У. Закрытым паевым инвестиционным фондом недвижимости «Сельскохозяйственный» (Правила доверительного управления ЗПИФ недвижимости «Сельскохозяйственный», зарегистрированные ФСФР России 06 декабря 2011 года за № 2271) под управлением Общества с ограниченной ответственностью Управляющая компания «Резерв Эссет Менеджмент», местонахождение: 115432, г. Москва, Проезд Проектируемый 4062-й, дом 6, строение 1, комната 36, ИНН 7718784153, КПП 772501001, ОГРН 1097746714317, р/сч 40701810600000001980 в Банк ГПБ (АО), БИК 044525823, к/сч 30101810200000000823, в лице Генерального директора Марусяка Романа Дмитриевича, действующего на основании Устава

Марусяк Роман Дмитриевич

Управляющая компания «Резерв Эссет Менеджмент»

Покупатель: Гражданин РФ Тетерденко Эрий Эрьевич, дата рождения: 02.12.1975 г., место рождения: г. Щелково Московской обл., пол: мужской, паспорт: 4620 915920, выдан: ГУ МВД России по Московской области, дата выдачи: 08.12.2020 г, код подразделения: 500-162, адрес постоянного места жительства: Московская область, г. Щелково, ул. Соколовская, д.13а, адрес электронной почты для направления документов, в том числе кассовых чеков: 9265952850@mail.ru.

Тетерденко Эрий Эрьевич

Градостроительный план земельного участка №

РФ-50-3-66-0-00-2020-46336

Градостроительный план земельного участка подготовлен на основании

заявления ООО УК "Резерв Эссет Менеджмент"

от 01 октября 2020 г. № P001-2944218957-39148152

(реквизиты заявления правообладателя земельного участка, иного лица в случае, предусмотренном частью 1.1 статьи 57.3 Градостроительного кодекса Российской Федерации, с указанием Ф.И.О. заявителя – физического лица, либо реквизиты заявления и наименование заявителя – юридического лица о выдаче градостроительного плана земельного участка)

Местонахождение земельного участка

Московская область
(субъект Российской Федерации)

городской округ Щелково
(муниципальный район или городской округ)

(поселение)

Описание границ земельного участка (образуемого земельного участка):

Обозначение (номер) характерной точки	Перечень координат характерных точек в системе координат, используемой для ведения Единого государственного реестра недвижимости	
	X	Y
1	489268.43	2216047.07
2	489264.17	2216065.87
3	489238.75	2216060.38
4	489243.09	2216041.61

Кадастровый номер земельного участка (при наличии) или в случае, предусмотренном частью 1.1 статьи 57.3 Градостроительного кодекса Российской Федерации, условный номер образуемого земельного участка на основании утвержденных проекта межевания территории и (или) схемы расположения земельного участка или земельных участков на кадастровом плане территории *50:14:0040108:916*

Площадь земельного участка *500 кв. м*

Информация о расположенных в границах земельного участка объектах капитального строительства

Объекты капитального строительства отсутствуют

Информация о границах зоны планируемого размещения объекта капитального строительства в соответствии с утвержденным проектом планировки территории (при наличии)

Проект планировки территории не утвержден

Обозначение (номер) характерной точки	Перечень координат характерных точек в системе координат, используемой для ведения Единого государственного реестра недвижимости	
	X	Y
-	-	-

Реквизиты проекта планировки территории и (или) проекта межевания территории в случае, если земельный участок расположен в границах территории, в отношении которой утверждены проект планировки территории и (или) проект межевания территории

Документация по планировке территории не утверждена

(указывается в случае, если земельный участок расположен в границах территории, в отношении которой утверждены проект планировки территории и (или) проект межевания территории)

Градостроительный план подготовлен

Комитетом по архитектуре и градостроительству Московской области

(Ф.И.О., должность уполномоченного лица, наименование органа)

М.П. _____ / *Кирушева И.Ю.* /

(подпись) (расшифровка подписи)

Дата выдачи 13.10.2020

(ДД.ММ.ГГ)

ДОКУМЕНТ ПОДПИСАН
ЭЛЕКТРОННОЙ ПОДПИСЬЮ

Сертификат: 4791D202000100003DA37
Владелец: Киушева Ирина Юрьевна
Действителен с: 27.11.2019 по 27.11.2020

РФ-50-3-66-0-00-2020-46336	Лист 2 из 15

1. Чертеж градостроительного плана земельного участка

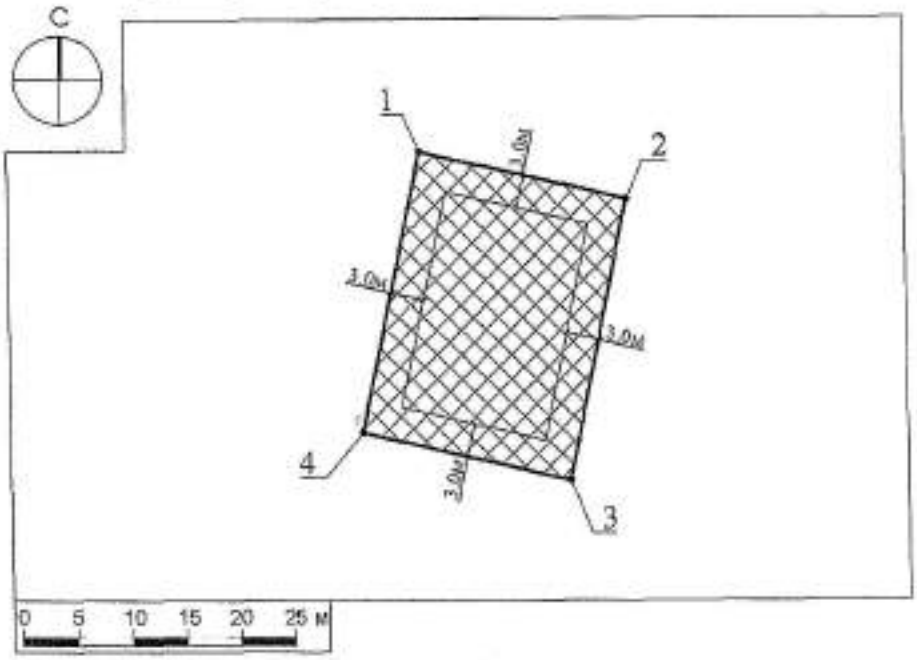

Условные обозначения

границы зон, в пределах которых разрешается строительство объектов капитального строительства

граница земельного участка

1 номер поворотной точки границ земельного участка

0-3м минимальные отступы от границ земельного участка, в пределах которых разрешается строительство объектов капитального строительства (согласно видам разрешенного использования)[1]

Должность	Ф.И.О.	Подпись	Дата	Российская Федерация, Московская область, р-н Щелковский, Севернее п. Краснознаменский, южнее р. Клязьма, на поле № 21			
Зам. зав. отд.	Гайдаков Д.М.						
Нач. отд.	Шевченко Н.В.						
Глав. специал.	Тарасова С.Р.			Градостроительный план земельного участка	Стадия	Лист	Листов
						1	2
				Чертеж градостроительного плана	ТРЕСТ		

РФ-50-3-66-0-00-2020-46336 | Лист 3 из 15

1. Чертеж градостроительного плана земельного участка

Градостроительный план земельного участка выдается в целях обеспечения информацией, необходимой для архитектурно-строительного проектирования, строительства, реконструкции объектов капитального строительства в границах земельного участка.
Площадь земельного участка 500 кв.м.

1. Чертеж градостроительного плана земельного участка разработан при отсутствии топографической съемки.
2. Чертеж градостроительного плана земельного участка разработан в октябре 2020 года ГБУ МО "Мособлгеотрест".
3. При проектировании объектов капитального строительства необходимо учитывать охранные зоны инженерных коммуникаций, в том числе подземных (при наличии). Вынос инженерных коммуникаций возможен по ТУ эксплуатирующих организаций. При наличии охранных зон ЛЭП и/или иных электрических сетей размещение зданий, строений, сооружений возможно при получении письменного решения о согласовании сетевых организаций.
4. Объекты капитального строительства разместить с учетом возможного негативного воздействия планируемого объекта на прилегающие территории, а также с учетом возможного негативного воздействия объектов, расположенных на прилегающих территориях, на планируемый объект.
5. Точка подключения (технологического присоединения) объектов капитального строительства к сетям тепло-, водоснабжения и водоотведения согласно информации о технических условиях эксплуатирующих организаций.
6. Подготовку проектной документации осуществлять в соответствии с требованиями законодательства на основании результатов инженерных изысканий.
7. Архитектурно-градостроительный облик объекта(ов) капитального строительства подлежит согласованию в случаях, установленных положением, утвержденным постановлением Правительства Московской области от 27.12.2019 г. № 1042/39. Виды объектов капитального строительства, указанные в п. 7 положения, рассмотрению не подлежат.
8. Предусмотреть стоянки автотранспорта на расчетное число машиномест в соответствии с действующими нормативами.
9. Проектирование выполняется в соответствии с законом Российской Федерации от 21.02.1992 г. № 2395-1 "О недрах".
10. Проектирование и проведение земляных, строительных, мелиоративных, хозяйственных работ, работ по использованию лесов (за исключением работ, указанных в пунктах 3, 4 и 7 части 1 статьи 25 Лесного кодекса Российской Федерации) должны проводиться в соответствии со статьей 30 Федерального закона от 25.06.2002 г. № 73-ФЗ "Об объектах культурного наследия (памятниках истории и культуры) народов Российской Федерации".
11. Проектирование и строительство выполняются в соответствии с требованиями Федерального закона от 24.06.1998 № 89-ФЗ "Об отходах производства и потребления", Федерального закона от 10.01.2002 № 7-ФЗ "Об охране окружающей среды", Приказа Федеральной службы по надзору в сфере природопользования от 22.05.2017 № 242 "Об утверждении Федерального классификационного каталога отходов", Постановления Правительства Российской Федерации от 16.02.2008 № 87 "О составе разделов проектной документации и требованиях к их содержанию".
12. Проектирование выполняется в соответствии со ст. 27 Правил землепользования и застройки территории.

Выведено в М 1:500.

Должность	Ф.И.О.	Подпись	Дата				
Зам. ген. дир.	Гаврилов Д.М.			Российская Федерация, Московская область, р-н Щелковский, Северное п. Краснознаменский, южнее р. Клязьма, на поле № 21			
Нач. отд.	Шевченко Н.В.						
Глав. специал.	Тарлакова Е.Р.			Градостроительный план земельного участка	Стадия	Лист	Листов
						2	3
				Чертеж градостроительного плана			

РФ-50-3-66-0-00-2020-46336 | Лист 4 из 15

Схема расположения земельного участка
в окружении смежно расположенных земельных участков
(Ситуационный план)

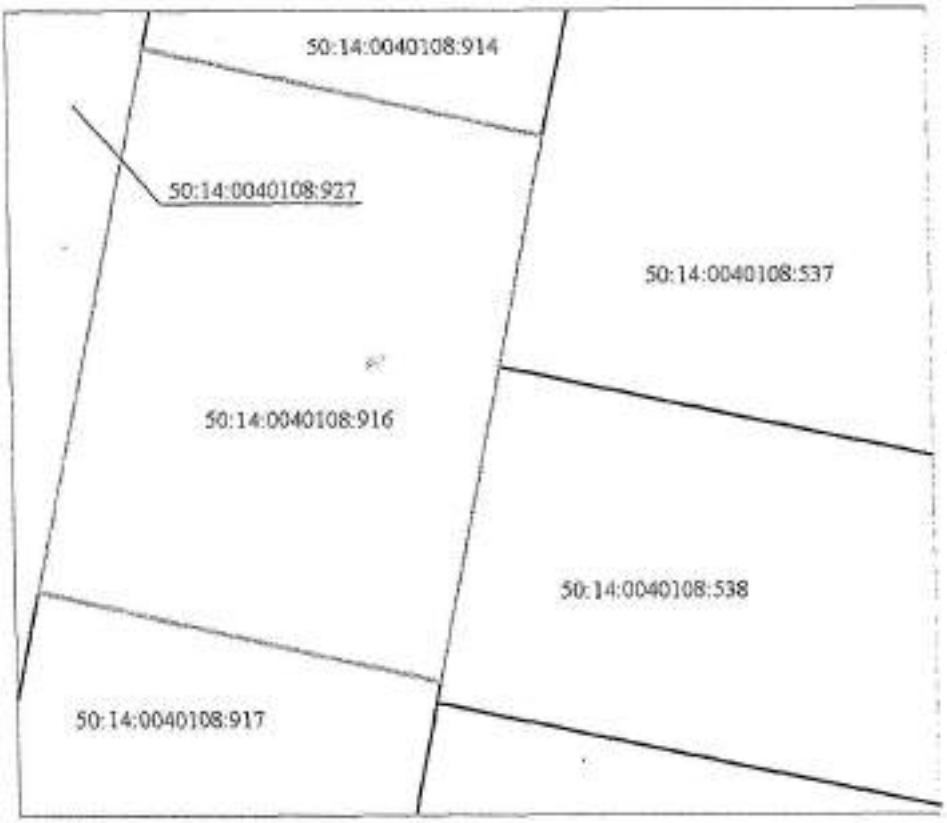

Условные обозначения

- ——— граница рассматриваемого участка
- ——— границы смежных участков

Должность	Ф.И.О.	Подпись	Дата				
Зам. ген. дир.	Гейзулов Д.М.			Российская Федерация, Московская область, р-н Щелковский, Севернее п. Краснознаменский, южнее р. Клязьма, на поле № 21			
Нач. отд.	Шевченко Н.В.						
Глав. специал.	Тарланова Е.Р.			Градостроительный план земельного участка	Стадия	Лист	Листов
						3	3
				Ситуационный план			

РФ-50-3-66-0-00-2020-46336	Лист 5 из 15

2. Информация о градостроительном регламенте либо требованиях к назначению, параметрам и размещению объекта капитального строительства на земельном участке, на который действие градостроительного регламента не распространяется или для которого градостроительный регламент не устанавливается

Земельный участок расположен в территориальной зоне: Ж-2 - зона застройки индивидуальными и блокированными жилыми домами. Зона застройки индивидуальными и блокированными жилыми домами Ж-2 установлена для обеспечения формирования жилых районов из отдельно стоящих индивидуальных жилых домов и блокированных жилых домов. В состав зоны Ж-2 могут включаться территории, предназначенные для ведения садоводства и дачного хозяйства.

Установлен градостроительный регламент.

2.1. Реквизиты акта органа государственной власти субъекта Российской Федерации, органа местного самоуправления, содержащего градостроительный регламент либо реквизиты акта федерального органа государственной власти, органа государственной власти субъекта Российской Федерации, органа местного самоуправления, иной организации, определяющего в соответствии с федеральными законами порядок использования земельного участка, на который действие градостроительного регламента не распространяется или для которого градостроительный регламент не устанавливается

Правила землепользования и застройки территории (части территории) городского поселения Щелково Щелковского муниципального района Московской области утверждены решением Совета депутатов Щелковского муниципального района Московской области от 26.12.2017 г. № 669/68-172-НПА "Об утверждении Правил землепользования и застройки территории (части территории) городского поселения Щелково Щелковского муниципального района Московской области".

2.2. Информация о видах разрешенного использования земельного участка

основные виды разрешенного использования земельного участка:

- *для индивидуального жилищного строительства 2.1;*
- *для ведения личного подсобного хозяйства 2.2;*
- *блокированная жилая застройка 2.3;*
- *коммунальное обслуживание 3.1;*
- *бытовое обслуживание 3.3;*
- *амбулаторно-поликлиническое обслуживание 3.4.1;*
- *дошкольное, начальное и среднее общее образование 3.5.1;*
- *культурное развитие 3.6;*
- *религиозное использование 3.7;*
- *амбулаторное ветеринарное обслуживание 3.10.1;*
- *деловое управление 4.1;*
- *спорт 5.1;*
- *обеспечение внутреннего правопорядка 8.3;*
- *историко-культурная деятельность 9.3;*
- *земельные участки (территории) общего пользования 12.0;*

условно разрешенные виды использования земельного участка:

- *стационарное медицинское обслуживание 3.4.2;*
- *среднее и высшее профессиональное образование 3.5.2;*
- *общественное управление 3.8;*
- *обеспечение научной деятельности 3.9;*
- *обеспечение деятельности в области гидрометеорологии и смежных с ней областях 3.9.1;*
- *рынки 4.3;*
- *банковская и страховая деятельность 4.5;*
- *обслуживание автотранспорта 4.9;*

- *ведение садоводства 13.2;*
- *ведение дачного хозяйства 13.3;*
- *социальное обслуживание 3.2;*
- *магазины 4.4;*
- *общественное питание 4.6;*
- *гостиничное обслуживание 4.7;*
- *ведение огородничества 13.1;*
- *связь 6.8;*
- *объекты гаражного назначения 2.7.1;*

вспомогательные виды использования земельного участка:

- *обслуживание жилой застройки 2.7;*
- *обеспечение деятельности в области гидрометеорологии и смежных с ней областях 3.9.1;*
- *банковская и страховая деятельность 4.5;*
- *связь 6.8;*
- *обеспечение внутреннего правопорядка 8.3.*

РФ-50-3-66-0-60-2020-46336	Лист 7 из 15

2.3. Предельные (минимальные и (или) максимальные) размеры земельного участка и предельные параметры разрешенного строительства, реконструкции объекта капитального строительства, установленные градостроительным регламентом для территориальной зоны, в которой расположен земельный участок:

Предельные (минимальные и (или) максимальные) размеры земельных участков, в том числе их площадь			Минимальные отступы от границ земельного участка в целях определения мест допустимого размещения зданий, строений, сооружений, за пределами которых запрещено строительство зданий, строений, сооружений	Предельное количество этажей и (или) предельная высота зданий, строений, сооружений	Максимальный процент застройки в границах земельного участка, определяемый как отношение суммарной площади земельного участка, которая может быть застроена, ко всей площади земельного участка	Требования к архитектурным решениям объектов капитального строительства, расположенным в границах территории исторического поселения федерального или регионального значения	Иные показатели
1	2	3	4	5	6	7	8
Длина, м	Ширина, м	Площадь, м² или га					
-	-	-	-	3(-) [7]	-	-	-

Основные виды разрешенного использования

№ п/п	Наименование ВРИ	Код (числовое обозначение ВРИ)	Предельные размеры земельных участков (кв. м)		Максимальный процент застройки, в том числе в зависимости от количества надземных этажей	Минимальные отступы от границ земельного участка (м)
			min	max		
1.	*Для индивидуального жилищного строительства*	*2.1*	*400*	*4 000*	*40%*	*3*
2.	*Для ведения личного подсобного хозяйства*	*2.2*	*400*	*5 000*	*40%*	*3*
3.	*Блокированная жилая застройка*	*2.3*	*200*	*3 000*	*1 эт. – 59,0%* *2 эт. – 50,8%* *3 эт. – 44,1%*	*6*
4.	*Коммунальное обслуживание*	*3.1*	*30*	*100 000*	*75%*	*3*
5.	*Бытовое обслуживание*	*3.3*	*200*	*100 000*	*60%*	*3*
6.	*Амбулаторно-поликлиническое обслуживание*	*3.4.1*	*5 000*	*1 000 000*	*60%*	*3*
7.	*Дошкольное, начальное и среднее общее образование*	*3.5.1*	*Не подлежит установлению*			*3*
8.	*Культурное развитие*	*3.6*	*1 000*	*100 000*	*50%*	*3*
9.	*Религиозное использование*	*3.7*	*1 000*	*100 000*	*50%*	*3*

9.	Религиозное использование	3.7	1 000	100 000	

10.	Амбулаторное ветеринарное обслуживание	3.10.1	1 000	10 000	60%	3
11.	Деловое управление	4.1	1 000	100 000	55%	3
12.	Спорт	5.1	1 000	100 000	75%	3
13.	Обеспечение внутреннего правопорядка	8.3	Не подлежит установлению			
14.	Историко-культурная деятельность	9.3	Не распространяется			
15.	Земельные участки (территории) общего пользования	12.0	Не распространяется			

Условно разрешенные виды использования

№ п/п	Наименование ВРИ	Код (числовое обозначение ВРИ)	Предельные размеры земельных участков (кв. м)		Максимальный процент застройки, в том числе в зависимости от количества надземных этажей	Минимальные отступы от границ земельного участка (м)
			min	max		
1.	Стационарное медицинское обслуживание	3.4.2	10 000	1 000 000	50%	3
2.	Среднее и высшее профессиональное образование	3.5.2	5 000	100 000	60%	3
3.	Общественное управление	3.8	1 000	100 000	60%	3
4.	Обеспечение научной деятельности	3.9	2 500	100 000	60%	3
5.	Обеспечение деятельности в области гидрометеорологии и смежных с ней областях	3.9.1	500	10 000	60%	3
6.	Рынки	4.3	1 500	50 000	45%	3
7.	Банковская и страховая деятельность	4.5	1 000	10 000	60%	3
8.	Обслуживание автотранспорта	4.9	1 000	20 000	75%	3
9.	Ведение садоводства	13.2	600	1 500	40%	3
10.	Ведение дачного хозяйства	13.3	600	2 500	40%	3
11.	Социальное обслуживание	3.2	500	100 000	60%	3
12.	Магазины	4.4	500	10 000	50%	3
13.	Общественное питание	4.6	500	10 000	50%	3
14.	Гостиничное обслуживание	4.7	1 000	100 000	1 эт. - 60% 2 эт. - 50% 3 эт. - 45%	3
15.	Ведение огородничества	13.1	400	1 000	0%	Не подлежит установлению
16.	Связь	6.8	Не подлежит установлению			
17.	Объекты гаражного назначения	2.7.1	50(15)*	20 000(50)*	75(100)%	3(0)*
			*- (Существующие объекты гаражного назначения, предназначенные для хранения личного автотранспорта граждан, имеющие одну или более общих стен с другими объектами гаражного назначения, предназначенными для хранения личного автотранспорта граждан)			

Вспомогательные виды разрешенного использования

Предельные (минимальные и (или) максимальные) размеры земельных участков и предельные параметры разрешенного строительства, реконструкции объектов капитального строительства применительно к вспомогательным видам разрешенного использования устанавливаются идентичными с соответствующими предельными (минимальными и (или) максимальными) размерами земельных участков и предельных параметров разрешенного строительства, реконструкции объектов капитального строительства, установленных для основных видов разрешенного использования и условно разрешенных видов использования, дополнительно к которым и совместно с которыми установлены вспомогательные виды разрешенного использования.

Максимальный класс опасности (по санитарной классификации) объектов капитального строительства, размещаемых на территории участков зоны – V.

Иные показатели по параметрам застройки зоны Ж-2: территории объектов обслуживания населения; требования и параметры по временному хранению индивидуальных транспортных средств, размещению гаражей и открытых автостоянок, требования и параметры к доле озелененной территории земельных участков, регламентируются и устанавливаются нормативами градостроительного проектирования.

Не допускается размещение вспомогательных строений (за исключением гаража) перед основным строением со стороны улиц и проездов.

2.4. Требования к назначению, параметрам и размещению объекта капитального строительства на земельном участке, на который действие градостроительного регламента не распространяется или для которого градостроительный регламент не устанавливается за исключением случая, предусмотренного пунктом 7.1 части 3 статьи 57.3 Градостроительного кодекса Российской Федерации:

Причины отнесения земельного участка к виду земельного участка, на который действие градостроительного регламента не распространяется или для которого градостроительный регламент не устанавливается	Реквизиты акта, регулирующего использование земельного участка	Требования к использованию земельного участка	Требования к параметрам объекта капитального строительства			Требования к размещению объектов капитального строительства	
			Предельное количество этажей и (или) предельная высота зданий, строений, сооружений	Максимальный процент застройки в границах земельного участка, определяемый как отношение суммарной площади земельного участка, которая может быть застроена, ко всей площади земельного участка	Иные требования к параметрам объекта капитального строительства	Минимальные отступы от границ земельного участка в целях определения мест допустимого размещения зданий, строений, сооружений, за пределами которых запрещено строительство зданий, строений, сооружений	Иные требования к размещению объектов капитального строительства
1	2	3	4	5	6	7	8
-	-	-	-	-	-	-	-

2.5. Предельные параметры разрешенного строительства, реконструкции объекта капитального строительства, установленные положением об особо охраняемых природных территориях, в случае выдачи градостроительного плана земельного участка в отношении земельного участка, расположенного в границах особо охраняемой природной территории:

Причины отнесения земельного участка к виду земельного участка для которого градостроительный регламент не устанавливается	Реквизиты Положения об особо охраняемой природной территории	Реквизиты утвержденной документации по планировке территории	Зонирование особо охраняемой природной территории (нет)							
			Функциональная зона	Виды разрешенного использования земельного участка		Требования к параметрам объекта капитального строительства			Требования к размещению объектов капитального строительства	
				Основные виды разрешенного использования	Вспомогательные виды разрешенного использования	Предельное количество этажей и (или) предельная высота зданий, строений, сооружений	Максимальный процент застройки в границах земельного участка, определяемый как отношение суммарной площади земельного участка, которая может быть застроена, ко всей площади земельного участка	Иные требования к параметрам объекта капитального строительства	Минимальные отступы от границ земельного участка в целях определения мест допустимого размещения зданий, строений, сооружений, за пределами которых запрещено строительство зданий, строений, сооружений	Иные требования к размещению объектов капитального строительства
1	2	3	4	5	6	7	8	9	10	11
-	-	-	-	-	-	-	-	-	-	-
1	2	3	4	5	6	7	8	9	10	11

3. Информация о расположенных в границах земельного участка объектах капитального строительства и объектах культурного наследия

3.1. Объекты капитального строительства

№ *Не имеется* (согласно чертежу(ам) градостроительного плана) *Не имеется* (назначение объекта капитального строительства, этажность, высотность, общая площадь, площадь застройки)

инвентаризационный или кадастровый номер *Не имеется*

3.2. Объекты, включенные в единый государственный реестр объектов культурного наследия (памятников истории и культуры) народов Российской Федерации

№ *Информация отсутствует* (согласно чертежу(ам) градостроительного плана) *Информация отсутствует* (наименование объекта культурного наследия, общая площадь, площадь застройки)

Информация отсутствует
(наименование органа государственной власти, принявшего решение о включении выявленного объекта культурного наследия в реестр, реквизиты этого решения)

регистрационный номер в реестре *Информация отсутствует* от *Информация отсутствует* (дата)

4. Информация о расчетных показателях минимально допустимого уровня обеспеченности территории объектами коммунальной, транспортной, социальной инфраструктур и расчетных показателях максимально допустимого уровня территориальной доступности указанных объектов для населения в случае, если земельный участок расположен в границах территории, в отношении которой предусматривается осуществление деятельности по комплексному и устойчивому развитию территории:

Информация о расчетных показателях минимально допустимого уровня обеспеченности территории								
Объекты коммунальной инфраструктуры			Объекты транспортной инфраструктуры			Объекты социальной инфраструктуры		
Наименование вида объекта	Единица измерения	Расчетный показатель	Наименование вида объекта	Единица измерения	Расчетный показатель	Наименование вида объекта	Единица измерения	Расчетный показатель
1	2	3	4	5	6	7	8	9
-	-	-	-	-	-	-	-	-
Информация о расчетных показателях максимально допустимого уровня территориальной доступности								
Наименование вида объекта	Единица измерения	Расчетный показатель	Наименование вида объекта	Единица измерения	Расчетный показатель	Наименование вида объекта	Единица измерения	Расчетный показатель
1	2	3	4	5	6	7	8	9
-	-	-	-	-	-	-	-	-

5. Информация об ограничениях использования земельного участка, в том числе, если земельный участок полностью или частично расположен в границах зон с особыми условиями использования территорий

Земельный участок полностью расположен в водоохранной зоне реки Клязьма.[3] *Земельный участок полностью расположен в водоохранной зоне реки (сведения*

подлежат уточнению).[4] Строительство, реконструкция объектов капитального строительства допускается при наличии письменного согласования с территориальным управлением Федерального агентства по рыболовству.[5]*

Земельный участок полностью расположен в пределах приаэродромных территорий аэродромов: Чкаловский, Черное. Согласовать размещение объектов капитального строительства в соответствии с действующим законодательством.[6]*

6. Информация о границах зон с особыми условиями использования территорий, если земельный участок полностью или частично расположен в границах таких зон:

Наименование зоны с особыми условиями использования территории с указанием объекта, в отношении которого установлена такая зона	Перечень координат характерных точек в системе координат, используемой для ведения Единого государственного реестра недвижимости		
	Обозначение (номер) характерной точки	X	Y
1	2	3	4
Водоохранная зона реки Кадыня	-	-	-
Водоохранная зона реки (сведения подлежат уточнению)	-	-	-
Приаэродромная территория аэродрома Чкаловский	-	-	-
Приаэродромная территория аэродрома Черное	-	-	-

7. Информация о границах публичных сервитутов

Информация отсутствует

Обозначение (номер) характерной точки	Перечень координат характерных точек в системе координат, используемой для ведения Единого государственного реестра недвижимости	
	X	Y
-	-	-

8. Номер и (или) наименование элемента планировочной структуры, в границах которого расположен земельный участок

Приказ Министерства строительства и жилищно-коммунального хозяйства Российской Федерации от 25 апреля 2017 г. № 738/пр "Об утверждении видов элементов планировочной структуры". Городской округ Щелково, 50:14:0040108

9. Информация о технических условиях подключения (технологического присоединения) объектов капитального строительства к сетям инженерно-технического обеспечения, определенных с учетом программ комплексного развития систем коммунальной инфраструктуры поселения, городского округа

Информацию о технических условиях см. приложение

10. Реквизиты нормативных правовых актов субъекта Российской Федерации, муниципальных правовых актов, устанавливающих требования к благоустройству территории

Закон Московской области от 30.12.2014 г. № 191/2014-ОЗ "О регулировании дополнительных вопросов в сфере благоустройства в Московской области"

11. Информация о красных линиях: -

Обозначение (номер) характерной точки	Перечень координат характерных точек в системе координат, используемой для ведения Единого государственного реестра недвижимости	
	X	Y
-	-	-

[1] - Правила землепользования и застройки территории (части территории) городского поселения Шелково Щелковского муниципального района Московской области, утвержденные решением Совета депутатов Щелковского муниципального района Московской области от 26.12.2017 г. № 669/68-172-НПА "Об утверждении Правил землепользования и застройки территории (части территории) городского поселения Шелково Щелковского муниципального района Московской области".

[2] - Предельное количество этажей включая все надземные этажи.

[3] - Выписка из Единого государственного реестра недвижимости об объекте недвижимости от 01.10.2020 г. № КУВИ-002/2020-25716758.

[4] - На основании сведений государственной информационной системы обеспечения градостроительной деятельности Московской области (ИСОГД Московской области); Водный кодекс Российской Федерации от 03.06.2006 г. № 74-ФЗ.

[5] - Ст. 50 Федерального закона от 20.12.2004 г. № 166-ФЗ "О рыболовстве и сохранении водных биологических ресурсов".

[6] - Федеральный закон Российской Федерации от 01.07.2017 г. № 135-ФЗ "О внесении изменений в отдельные законодательные акты Российской Федерации в части совершенствования порядка установления и использования приаэродромной территории и санитарно-защитной зоны".

* - Приведено в информационных целях, подлежит учету при проектировании.

Приложения

МУНИЦИПАЛЬНОЕ УНИТАРНОЕ ПРЕДПРИЯТИЕ ГОРОДСКОГО ОКРУГА ЩЁЛКОВО
«МЕЖРАЙОННЫЙ ЩЁЛКОВСКИЙ ВОДОКАНАЛ» -
филиал «Теплоресурс»
Юридический/почтовый адрес: ул. Сыгрова, д.1, г. Щёлково, Московская область, 141101
Тел./факс: (495) 566-94-62; e-mail: [illegible]@mr-vk.ru, http://www.mr-vk.ru;
ОГРН 1025005526269, ИНН/КПП 5050025306/505043005

ТЕХНИЧЕСКИЕ УСЛОВИЯ

подключения (технологического присоединения) объекта капитального строительства к сетям инженерно-технического обеспечения

РЕСУРСОСНАБЖАЮЩАЯ ОРГАНИЗАЦИЯ

[illegible]	[illegible]
[illegible]	[illegible]
[illegible]	[illegible]
[illegible]	[illegible]
[illegible]	[illegible]
[illegible]	[illegible]
[illegible]	[illegible]
[illegible]	[illegible]

ИНФОРМАЦИЯ О ЗАЯВИТЕЛЕ

[illegible]	[illegible]
[illegible]	[illegible]
[illegible]	[illegible]
[illegible]	[illegible]
[illegible]	[illegible]

ИНФОРМАЦИЯ ОБ ОБЪЕКТЕ

[illegible]	[illegible]
[illegible]	[illegible]
[illegible]	[illegible]

ИНФОРМАЦИЯ ПО ПОДКЛЮЧЕНИЮ ОБЪЕКТА

[illegible]	-
[illegible]	[illegible]
[illegible]	
[illegible]	-

Общие условия:

1. [illegible]
2. [illegible]
3. [illegible]

[illegible]

МУНИЦИПАЛЬНОЕ УНИТАРНОЕ ПРЕДПРИЯТИЕ ГОРОДСКОГО ОКРУГА ЩЁЛКОВО
«МЕЖРАЙОННЫЙ ЩЁЛКОВСКИЙ ВОДОКАНАЛ» -
филиал «Теплоресурс»
Юридический/почтовый адрес: ул. Свирская, д.1, г. Щёлково, Московская область, 141101
Тел./факс: (495) 506-94-62, e-mail: [illegible]@mr-vk.ru, http://www.mr-vk.ru;
ОКПО 48803671, ОГРН 1025006536369, ИНН/КПП 5050025106/505043003

ТЕХНИЧЕСКИЕ УСЛОВИЯ

подключения (технологического присоединения) объекта капитального строительства к сетям инженерно-технического обеспечения

РЕСПУБЛИКАНСКАЯ ОРГАНИЗАЦИЯ

[illegible]	[illegible]
[illegible]	[illegible]
[illegible]	[illegible]
[illegible]	[illegible]
[illegible]	[illegible]
[illegible]	[illegible]
[illegible]	[illegible]
[illegible]	[illegible]

ИНФОРМАЦИЯ О ЗАЯВИТЕЛЕ

[illegible]	[illegible]
[illegible]	[illegible]
[illegible]	[illegible]
[illegible]	[illegible]
[illegible]	[illegible]

ИНФОРМАЦИЯ ОБ ОБЪЕКТЕ

[illegible]	[illegible]
[illegible]	[illegible]
[illegible]	[illegible]

ИНФОРМАЦИЯ ПО ПОДКЛЮЧЕНИЮ ОБЪЕКТА

[illegible]	
[illegible]	[illegible]
[illegible]	[illegible]
[illegible]	[illegible]

Прочие условия:

1. [illegible]
2. [illegible]
3. [illegible]

[illegible] / [illegible]

МУНИЦИПАЛЬНОЕ УНИТАРНОЕ ПРЕДПРИЯТИЕ ГОРОДСКОГО ОКРУГА ЩЁЛКОВО

«МЕЖРАЙОННЫЙ ЩЁЛКОВСКИЙ ВОДОКАНАЛ» -

филиал «Теплоресурс»

Юридический/почтовый адрес: ул. Свирская, д.1, г. Щёлково, Московская область, 141101
Тел./факс: (496) 566-94-62; e-mail: [illegible]; http://www.[illegible]
ОКПО 48803671, ОГРН 1025006520269, ИНН/КПП 5050025306/505043008

ТЕХНИЧЕСКИЕ УСЛОВИЯ

Подключения (технологического присоединения) объекта капитального строительства к сетям инженерно-технического обеспечения

РЕКВИЗИТЫ ОРГАНИЗАЦИИ

[illegible]	[illegible]
[illegible]	[illegible]
[illegible]	[illegible]
[illegible]	[illegible]
[illegible]	[illegible]
[illegible]	[illegible]
[illegible]	[illegible]
[illegible]	[illegible]

ИНФОРМАЦИЯ О ЗАЯВКЕ

[illegible]	[illegible]
[illegible]	[illegible]
[illegible]	[illegible]
[illegible]	[illegible]
[illegible]	[illegible]

ИНФОРМАЦИЯ ОБ ОБЪЕКТЕ

[illegible]	[illegible]
[illegible]	[illegible]
[illegible]	[illegible]

ИНФОРМАЦИЯ ПО ПОДКЛЮЧАЕМОЙ ОБЪЕКТЕ

[illegible]	[illegible]
[illegible]	[illegible]
[illegible]	[illegible]
[illegible]	[illegible]

Примечание:

1. [illegible]
2. [illegible]
3. [illegible]

[illegible]

МУНИЦИПАЛЬНОЕ УНИТАРНОЕ ПРЕДПРИЯТИЕ ГОРОДСКОГО ОКРУГА ЩЕЛКОВО
«МЕЖРАЙОННЫЙ ЩЁЛКОВСКИЙ ВОДОКАНАЛ»
(МУП «МЕЖРАЙОННЫЙ ЩЁЛКОВСКИЙ ВОДОКАНАЛ»)

Юридический почтовый адрес: ул. Свирская, д.1, г. Щёлково, Московская область, 141101
Тел.: (496) 566-84-62, факс: (496) 566-84-62; e-mail: info@mr-vk.ru, http://www.mr-vk.ru
ОКПО 48803671, ОГРН 1025006526269, ИНН/КПП 5050025506/505001001

ИНФОРМАЦИЯ О ТЕХНИЧЕСКИХ УСЛОВИЯХ

подключения (технологического присоединения) объекта капитального строительства к сетям инженерно-технического обеспечения

РЕСУРСОСНАБЖАЮЩАЯ ОРГАНИЗАЦИЯ	
Тип сети	Водоснабжение
Номер ТУ	1458-сту
Дата выдачи ТУ в РСО	05-10-2020
Срок действия ТУ	3 года
Срок подключения объекта капитального строительства	18 месяцев с момента заключения договора
Наименование РСО	МУП «Межрайонный Щёлковский Водоканал»
ИНН РСО	5050025506
Адрес РСО	141100 МО, г. Щёлково, ул. Свирская, д.1
ИНФОРМАЦИЯ О ЗАЯВКЕ	
Дата заявки	30-09-2020
Номер заявки	1320172316284
Номер заявления	РОО-1-1940310057-33148152
ИНФОРМАЦИЯ ОБ ОБЪЕКТЕ	
Кадастровый номер земельного участка	50:14:0040102:816
Адрес земельного участка	Российская Федерация, Московская обл., Щёлковский г.о.
Назначение объекта	Для основного вида разрешенного использования
ИНФОРМАЦИЯ ПО ПОДКЛЮЧАЕМОМУ ОБЪЕКТУ	
Возможная точка подключения	на границе ЗУ
Максимальная нагрузка (мощность) предоставляемая необходимая мощность в возможной точке подключения (л/сек)	0
Информация о согласовании с организациями, владеющими технологически связанными сетями или объектами (не требуется/согласовано с РСО ___)	
Информация о плате за подключение объекта капитального строительства	Размер платы: КЦТ МО от 27.11.2019 №225-Р

Прочие условия:

1. Данные технические условия не являются основанием для технологического присоединения к сетям инженерно-технического обеспечения, разработанных, выданных и проектирования.
2. В течение 1 (одного) года с даты получения технических условий прежнего порядка земельного участка необходимо определить нагрузку к обратиться с заявлением о подключении объекта капитального строительства к сетям инженерно-технического обеспечения на основании Договора о подключении (технологическом присоединении).
3. В случае осуществления самовольного подключения (тех. присоединения) к сетям инженерно-технического водоснабжения и водоотведения виновные лица могут быть привлечены к ответственности в соответствии со статьями 7.19 и 7.20 КоАП РФ.

Заместитель генерального директора по экономике и финансам /А.Р. Матиева

Дедулина Е.
Дахно

МУНИЦИПАЛЬНОЕ УНИТАРНОЕ ПРЕДПРИЯТИЕ ГОРОДСКОГО ОКРУГА ЩЁЛКОВО
«МЕЖРАЙОННЫЙ ЩЁЛКОВСКИЙ ВОДОКАНАЛ»
(МУП «МЕЖРАЙОННЫЙ ЩЁЛКОВСКИЙ ВОДОКАНАЛ»)

Юридический/почтовый адрес: ул. Свирская, д.1, г. Щёлково, Московская область, 141101
Тел.: (496) 566-94-62, факс: (496) 566-94-62; e-mail: info@mr-vk.ru, http://www.mr-vk.ru
ОКПО 48805671, ОГРН 1025006526269, ИНН/КПП 5050025306/505001001,

ИНФОРМАЦИЯ О ТЕХНИЧЕСКИХ УСЛОВИЯХ

подключения (технологического присоединения) объекта капитального строительства к сетям инженерно-технического обеспечения

РЕСУРСОСНАБЖАЮЩАЯ ОРГАНИЗАЦИЯ	
Тип сети	Холодное водоснабжение
Номер ТУ	1439-сту
Дата выдачи ТУ в РСО	05.10.2020
Срок действия ТУ	3 года
Срок подключения объекта капитального строительства	18 месяцев с момента заключения договора
Наименование РСО	МУП «Межрайонный Щёлковский Водоканал»
ИНН РСО	5050025306
Адрес РСО	141100 МО, г. Щёлково, ул. Свирская, д.1
ИНФОРМАЦИЯ О ЗАЯВКЕ	
Дата заявки	10.09.2020
Номер заявки	1370520/316303
Номер заявителя	[illegible]
ИНФОРМАЦИЯ ОБ ОБЪЕКТЕ	
Кадастровый номер земельного участка	50:14:0040306:916
Адрес земельного участка	Российская Федерация, Московская обл., Щёлковский г.о.
Назначение объекта	Для ведения личного подсобного хозяйства
ИНФОРМАЦИЯ ПО ПОДКЛЮЧЕНИЮ ОБЪЕКТА	
Возможная точка подключения	по границе зу
Максимальная нагрузка (мощность) возможной точки подключения (м3/сут.)	1
Информация о мероприятиях, необходимых технологически связанных сетей/ сооружений для подключения (не требуется согласование с РСО ___)	
Информация о плате за подключение объекта капитального строительства	Распоряжение КИГТ МО от 23.11.2018 №126-Р

Прочие условия:

1. Данные технические условия не являются основанием для технологического присоединения к сетям инженерно-технического обеспечения, резервирования мощности и проектирования.
2. В течение 1 (одного) года с даты получения технических условий правообладатель земельного участка необходимо определить нагрузку в обратном и земляном и подключить объект капитального строительства к сетям инженерно-технического обеспечения на основании Договора в подключении (технологическом присоединении).
3. В случае осуществления согласования подключения (тех. присоединения) к сетям холодного водоснабжения и водоотведения заявитель может быть привлечен к ответственности в соответствии со статьями 7.19 и 7.20 КоАП РФ.

Заместитель генерального директора по экономике и финансам / А.Г. Малютин

Дедушина Е. А
Нач-к УЭ

Сведения о технических условиях № 51108 ТУ от 01.10.2020
на электроснабжение земельного участка с кадастровым номером
50:14:0040108
расположенном: Московская обл., Щелковский г.о.

I. Предельная свободная мощность существующих сетей.
Вблизи участка расположена ПС Соколовская , принадлежащая ПАО «МОЭСК». Максимальная мощность, разрешенная для технологического присоединения, по информации, размещенной на официальном интернет сайте
владельца указанного питающего центра составляет 5,29 МВА.
II. Максимальная нагрузка: 5,29 МВА.

III. Срок осуществления мероприятий по технологическому присоединению:
В соответствии с подпунктом б) пункта 16 Правил технологического присоединения энергопринимающих устройств потребителей электрической энергии , объектов по производству электрической энергии , а так же объектов электросетевого хозяйства , принадлежащих сетевым организациям и иным лицам , к электрическим сетям» , утвержденных Постановлением Правительства Российской Федерации от 27.12.2004 №861, срок присоединения составляет:
а. В случаях осуществления технологического присоединения к электрическим сетям классом напряжения до 20 кВ включительно , при этом расстояние от существующих электрических сетей необходимого класса напряжения до границ участка , на котором расположены присоединяемые энергопринимающие устройства , составляет не более 300 метров в городах и поселках городского типа и не более 500 метров в сельской местности и от сетевой организации не требуется выполнение работ по строительству (реконструкции) объектов электросетевого хозяйства , включенных (подлежащих включению) в инвестиционные программы сетевых организаций (в том числе смежных сетевых организаций) , и (или) объектов по производству электрической энергии , за исключением работ по строительству объектов электросетевого хозяйства от существующих объектов электросетевого хозяйства до присоединяемых энергопринимающих устройств и (или) объектов электроэнергетики:
а.1. 4 месяца - для заявителей, максимальная мощность энергопринимающих устройств которых составляет до 670 кВт включительно;
а.2. 1 год - для заявителей, максимальная мощность энергопринимающих устройств которых составляет свыше 670 кВт;
б. в иных случаях:
б.1. 6 месяцев - для заявителей – юридических лиц и индивидуальных предпринимателей в целях технологического присоединения по одному источнику электроснабжения энергопринимающих устройств, максимальная мощность которых составляет до 150 кВт включительно (с учетом ранее присоединенных в данной точке присоединения энергопринимающих устройств), для заявителей - физических лиц, в целях технологического присоединения энергопринимающих устройств, максимальная мощность которых составляет до 15 кВт включительно (с учетом ранее присоединенных в данной точке присоединения энергопринимающих устройств), которые используются для бытовых и иных нужд, не связанных с осуществлением предпринимательской деятельности, и электроснабжение которых предусматривается по одному источнику, и для заявителей, осуществляющих технологическое присоединение путем перераспределения мощности, если технологическое присоединение осуществляется к электрическим сетям, уровень напряжения которых составляет до 20 кВ включительно, и если расстояние от существующих электрических сетей необходимого класса напряжения до границ участка заявителя, на котором расположены присоединяемые энергопринимающие устройства, составляет не более 300 метро в городах и поселках городского типа и не более 500 метров в сельской

https://yadi.sk/i/Vz4nHqirvz4YOw

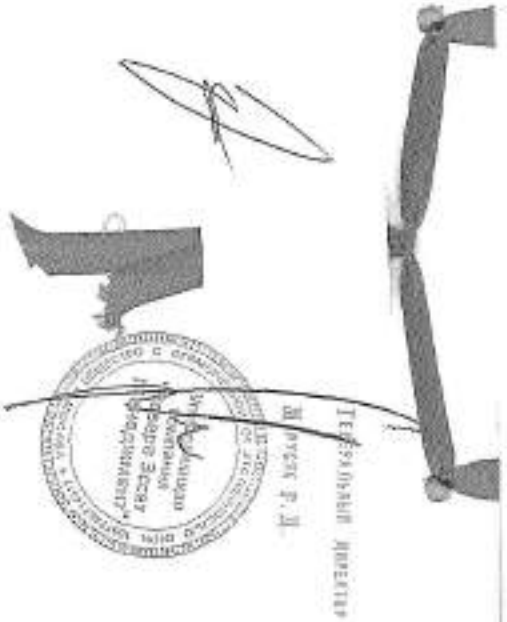

Акт
к Договору купли-продажи земельного участка № SHO-4
от «18» июля 2021 г.

Московская область, г. Балашиха «04» 08 2021 года

Общество с ограниченной ответственностью Управляющая компания «Резерв Эссет Менеджмент» (лицензия на осуществление деятельности по управлению инвестиционными фондами, паевыми инвестиционными фондами и негосударственными пенсионными фондами № 21-000-1-00700 от 18 февраля 2010г., выданная Центральным Банком РФ) **Д.У. Закрытым паевым инвестиционным фондом недвижимости «Сельскохозяйственный»** (Правила доверительного управления ЗПИФ недвижимости «Сельскохозяйственный», зарегистрированные ФСФР России 06 декабря 2011 года за № 2271) под управлением Общества с ограниченной ответственностью Управляющая компания «Резерв Эссет Менеджмент», именуемое в дальнейшем **«Продавец»**, в лице Генерального директора Марусяка Романа Дмитриевича, действующего на основании Устава, с одной стороны, и

Гражданин РФ Тетерденко Эрий Эрьевич, дата рождения: 02.12.1975 г., место рождения: г. Щелково Московской обл., пол: мужской, паспорт: 4620 915920, выдан: ГУ МВД России по Московской области, дата выдачи: 08.12.2020 г, код подразделения: 500-162, адрес постоянного места жительства: Московская область, г. Щелково, ул. Соколовская, д.13а, адрес электронной почты для направления документов, в том числе кассовых чеков: 9265952850@mail.ru,, именуемый в дальнейшем **«Покупатель»**, с другой стороны,

далее совместно именуемые **«Стороны»**, а по отдельности – **«Сторона»**, в соответствии со ст. 556 Гражданского кодекса РФ, п. 1.2. Договора купли-продажи земельного участка № SHO-4 от «18» июля 2021 года (именуемого далее - Договор) составили настоящий акт о нижеследующем:

1. **Продавец** передал в собственность **Покупателю**, а **Покупатель** принял в соответствии с условиями Договора земельный участок, категория земель: земли населенных пунктов, вид разрешенного использования: для личного подсобного хозяйства, для ведения личного подсобного хозяйства площадью 500кв.м.+|- 63, кадастровый номер: 50:14:0040108:916, расположенного по адресу: Московская область, Щелковский р-н, севернее п. Краснознаменский, южнее р. Клязьма, на поле № 21; именуемый далее – «Объект», владельцам инвестиционных паев Закрытого паевого инвестиционного фонда недвижимости «Сельскохозяйственный» под управлением Общества с ограниченной ответственностью Управляющая компания «Резерв Эссет Менеджмент» на праве общей долевой собственности, номер и дата государственной регистрации права: номер и дата государственной регистрации права: 15 сентября 2020г.

В качестве существующих ограничений (обременений) права в Едином государственном реестре недвижимости в отношении Объекта сделана запись: доверительное управление. Настоящим Продавец гарантирует, что в момент государственной регистрации перехода права собственности на Объект к Покупателю будет осуществлена государственная регистрация прекращения вышеуказанного ограничения (обременения) права в виде доверительного управления и право собственности Покупателя на Объект не будет ограничено (обременено) им.

2. В соответствии с настоящим Передаточным Актом **Продавец** передал **Покупателю** Объект в том состоянии, как он был на день подписания настоящего Передаточного Акта, свободным от прав третьих лиц, не проданным, не подаренным, не обремененным полностью и/или в части никакими не указанными в Договоре правами третьих лиц, в споре или под арестом (запрещением) не состоящим. На Объекте отсутствуют какие-либо здания или строения.

Покупатель настоящим подтверждает, что **Продавец** сообщил ему о том, что Объект может быть использован по назначению согласно Градостроительному плану Объекта, копия которого является Приложением № 1 к Договору.

1

3. **Покупатель** принял от **Продавца** Объект в том состоянии, как он есть в день подписания настоящего Передаточного Акта и пригодным для использования по назначению. Видимых недостатков в передаваемом Объекте не обнаружено.

4. Настоящим актом каждая из **Сторон** подтверждает, что по передаваемому Объекту претензий у Сторон не имеется.

5. Настоящим актом каждая из **Сторон** подтверждает, что на момент подписания настоящего Акта цена продажи Объекта по Договору **925 000 (Девятьсот двадцать пять тысяч) рублей 00 (ноль) копеек** (НДС не облагается) **Покупателем** оплачена полностью, каких-либо финансовых претензий по Договору у **Сторон** не имеется.

6. Настоящий Передаточный Акт составлен в трех экземплярах, имеющих одинаковую юридическую силу, по одному экземпляру для каждой из **Сторон** и один экземпляр для приобщения в дело правоустанавливающих документов в органе регистрации прав на территории Московской области.

АДРЕСА, БАНКОВСКИЕ РЕКВИЗИТЫ И ПОДПИСИ СТОРОН:

Продавец: Общество с ограниченной ответственностью Управляющая компания «Резерв Эссет Менеджмент» (лицензия на осуществление деятельности по управлению инвестиционными фондами, паевыми инвестиционными фондами и негосударственными пенсионными фондами № 21-000-1-00700 от 18 февраля 2010г., выданная Центральным Банком РФ) Д.У. Закрытым паевым инвестиционным фондом недвижимости «Сельскохозяйственный» (Правила доверительного управления ЗПИФ недвижимости «Сельскохозяйственный», зарегистрированные ФСФР России 06 декабря 2011 года за № 2271) под управлением Общества с ограниченной ответственностью Управляющая компания «Резерв Эссет Менеджмент», местонахождение: 115432, г. Москва, Проезд Проектируемый 4062-й, дом 6, строение 1, комната 36, ИНН 7718784153, КПП 772501001, ОГРН 1097746714317, р/сч 40701810600000001980 в Банк ГПБ (АО), БИК 044525823, к/сч 30101810200000000823, в лице Генерального директора Марусяка Романа Дмитриевича, действующего на основании Устава

Марусяк Роман Дмитриевич

Покупатель: Гражданин РФ Тетерденко Эрий Эрьевич, дата рождения: 02.12.1975 г., место рождения: г. Щелково Московской обл., пол: мужской, паспорт: 4620 915920, выдан: ГУ МВД России по Московской области, дата выдачи: 08.12.2020 г, код подразделения: 500-162, адрес постоянного места жительства: Московская область, г. Щелково, ул. Соколовская, д.13а, адрес электронной почты для направления документов, в том числе кассовых чеков: 9265952850@mail.ru,

Тетерденко Эрий Эрьевич

Получено:
05.08.2021

2

2. Договор № SHO-20 купли продажи земельного участка от 30.06.2021 г.

Получено 29.07.2021

ДОГОВОР № SHO-20
КУПЛИ-ПРОДАЖИ ЗЕМЕЛЬНОГО УЧАСТКА

Московская область, г. Балашиха «30» июня 2021 года

Общество с ограниченной ответственностью Управляющая компания «Резерв Эссет Менеджмент» (лицензия на осуществление деятельности по управлению инвестиционными фондами, паевыми инвестиционными фондами и негосударственными пенсионными фондами № 21-000-1-00700 от 18 февраля 2010г., выданная Центральным Банком РФ) **Д.У. Закрытым паевым инвестиционным фондом недвижимости «Сельскохозяйственный»** (Правила доверительного управления ЗПИФ недвижимости «Сельскохозяйственный», зарегистрированные ФСФР России 06 декабря 2011 года за № 2271) под управлением Общества с ограниченной ответственностью Управляющая компания «Резерв Эссет Менеджмент», именуемое в дальнейшем **«Продавец»**, в лице Генерального директора Марусяка Романа Дмитриевича, действующего на основании Устава, с одной стороны, и

Гражданин РФ Колонтаева Диана Владимировна, дата рождения: 10.11.1983г., место рождения: г. КАЛИНИНГРАД МОСКОВСКОЙ ОБЛ., пол: женский, паспорт: 4607 385108, выдан: Костинским ОМ УВД города Королев Московской области, дата выдачи: 20.07.2006, код подразделения: 503-031, адрес постоянного места жительства: МОСКОВСКАЯ ОБЛ., г. КОРОЛЁВ, ул. Горького, д. 79, корп. 4, кв. 92 , адрес электронной почты для направления документов, в том числе кассовых чеков: kolontaeva.diana@mail.ru , именуемый в дальнейшем
«Покупатель», с другой стороны,

далее совместно именуемые **«Стороны»**, а по отдельности – **«Сторона»**, заключили настоящий Договор купли - продажи земельного участка (далее – **«Договор»**) о нижеследующем:

1. ПРЕДМЕТ ДОГОВОРА

1.1. **Продавец** обязуется передать в собственность **Покупателю**, а **Покупатель** обязуется принять и оплатить по договорной цене, согласованной между **Сторонами**:

- земельный участок, категория земель: категория земель: земли населенных пунктов, вид разрешенного использования: для личного подсобного хозяйства, для ведения личного подсобного хозяйства, площадью 500+ - 63кв.м., кадастровый номер: 50:14:0040108:920, расположенный по адресу: Российская Федерация, Московская область, Щелковский р-н, севернее п. Краснознаменский, южнее р. Клязьма, на поле № 21; именуемый далее – **«Объект»**, принадлежащий владельцам инвестиционных паев Закрытого паевого инвестиционного фонда недвижимости «Сельскохозяйственный» под управлением Общества с ограниченной ответственностью Управляющая компания «Резерв Эссет Менеджмент» на праве общей долевой собственности, номер и дата государственной регистрации права: номер и дата государственной регистрации права: 50:14:0040108:907-50/158/2020-1 от 15 сентября 2020г.

В качестве существующих ограничений (обременений) права в Едином государственном реестре недвижимости в отношении Объекта сделана запись: доверительное управление. Настоящим **Продавец** гарантирует, что в момент государственной регистрации перехода права собственности на Объект к **Покупателю** будет осуществлена государственная регистрация прекращения вышеуказанного ограничения (обременения) права в виде доверительного управления и право собственности **Покупателя** на Объект не будет ограничено (обременено) им.

1.2. Объект передается **Продавцом Покупателю** по Передаточному Акту согласно ст. 556 ГК РФ, подписываемому **Сторонами** в течение 5 (Пяти) рабочих дней с момента полной оплаты **Покупателем** Цены Объекта.

Моментом полной оплаты цены Объекта считается дата поступления денежных средств, указанных в п.2.1. Договора, в полном объеме на расчетный счет **Продавца**.

1.3. Право собственности на Объект переходит к **Покупателю** в момент государственной регистрации перехода права собственности в Едином государственном реестре недвижимости.

1.4. **Стороны** обязуются обратиться в орган регистрации прав на территории Московской области за государственной регистрацией перехода права собственности на Объект от **Продавца** к **Покупателю** в течение 10 (Десять) рабочих дней со дня, следующего за моментом исполнения **Покупателем** п. 2.2.1. настоящего Договора.

1.5. **Покупатель** не вправе распоряжаться (продажа, дарение, уступка, аренда, иное обременение права) приобретаемым в соответствии с условиями настоящего Договора Объектом до момента осуществления государственной регистрации перехода к нему права собственности в соответствии с

нормами гражданского законодательства РФ.

1.6. **Покупатель** удовлетворен качественным состоянием Объекта, установленным путем его осмотра перед заключением Договора, и не обнаружил при осмотре каких-либо дефектов и недостатков, о которых ему не сообщил **Продавец**.

1.7. **Продавец** гарантирует, что на момент подписания настоящего Договора Объект не обременен не указанными в настоящем Договоре правами третьих лиц, не находится под арестом (запрещением) или в залоге, не является предметом спора, ограничений в пользовании Объектом не имеется. На Объекте отсутствуют какие-либо здания, строения или сооружения.

Покупатель настоящим подтверждает, что **Продавец** сообщил ему о том, что Объект может быть использован по назначению согласно Градостроительному плану Объекта, копия которого является Приложением № 1 к настоящему Договору.

1.8. Настоящим **Покупатель** подтверждает, что на момент заключения настоящего Договора **Покупатель** не является и гарантирует, что до полного исполнения обязательств по настоящему Договору не будет являться владельцем инвестиционных паев Закрытого паевого инвестиционного фонда недвижимости «Сельскохозяйственный» под управлением Общества с ограниченной ответственностью Управляющая компания «Резерв Эссет Менеджмент». Кроме того, на момент заключения настоящего Договора Покупатель не является и гарантирует, что до полного исполнения обязательств по настоящему Договору, не будет являться участником ООО УК «РЭМ».

2. ЦЕНА ДОГОВОРА

2.1. По соглашению **Сторон** Объект продается за денежную сумму в размере **925 000 (Девятьсот двадцать пять тысяч) рублей 00 (ноль) копеек**, именуемую далее - Цена Объекта (НДС не облагается). Соглашение о цене является существенным условием настоящего Договора.

2.2. С учетом изложенного в п. 2.1. настоящего Договора Стороны договорились, что расчеты по настоящему Договору осуществляются следующим образом:

2.2.1. **Покупатель** в течение 10 (Десять) рабочих дней с момента подписания настоящего Договора обязуется открыть в любом отделении ПАО Сбербанк на территории г. Москвы **безотзывный покрытый аккредитив** на следующих условиях:

Банк - Эмитент и Исполняющий банк по аккредитиву – ПАО Сбербанк.

Плательщик: **Гражданин РФ Колонтаева Диана Владимировна, дата рождения: 10.11.1983г., место рождения: г. КАЛИНИНГРАД МОСКОВСКОЙ ОБЛ., пол: женский, паспорт: 4607 385108, выдан: Костинским ОМ УВД города Королев Московской области, дата выдачи: 20.07.2006, код подразделения: 503-031, адрес постоянного места жительства: МОСКОВСКАЯ ОБЛ., г. КОРОЛЁВ, ул. Горького, д. 79, корп. 4, кв. 92 , адрес электронной почты для направления документов, в том числе кассовых чеков:** kolontaeva.diana@mail.ru

Получатель: Общество с ограниченной ответственностью Управляющая компания «Резерв Эссет Менеджмент» (лицензия на осуществление деятельности по управлению инвестиционными фондами, паевыми инвестиционными фондами и негосударственными пенсионными фондами № 21-000-1-00700 от 18 февраля 2010г., выданная Центральным Банком РФ) Д.У. Закрытым паевым инвестиционным фондом недвижимости «Сельскохозяйственный» (Правила доверительного управления ЗПИФ недвижимости «Сельскохозяйственный», зарегистрированные ФСФР России 06 декабря 2011 года за № 2271) под управлением Общества с ограниченной ответственностью Управляющая компания «Резерв Эссет Менеджмент», местонахождение: 115432, г. Москва, Проезд Проектируемый 4062-й, дом 6, строение 1, комната 36, ИНН 7718784153, КПП 772501001, ОГРН 1097746714317, р/сч 40701810600000001980 в Банк ГПБ (АО), БИК 044525823, к/сч 30101810200000000823).

Сумма аккредитива – **925 000 (Девятьсот двадцать пять тысяч) рублей 00 (ноль) копеек.**

Срок действия аккредитива – не менее 60 (Шестьдесят) календарных дней.

Банк-эмитент обязан без какого-либо согласования с **Покупателем** исполнить аккредитив в срок не более 5 (Пяти) рабочих дней с момента предоставления **Продавцом** в Банк-Эмитент следующих документов:

«оригинал Договора купли-продажи земельного участка № SHO-20 от « » _____ 2021 года о приобретении земельного участка, категория земель: земли населенных пунктов, вид разрешенного использования: для личного подсобного хозяйства, для ведения личного подсобного хозяйства, площадью 500+ - 63кв.м., кадастровый номер: 50:14:0040108:920, расположенный по адресу: Российская, Федерация, Московская область, Щелковский р-н, севернее п. Краснознаменский, южнее р. Клязьма, на поле № 21; **заключенного между Обществом с ограниченной ответственностью Управляющая компания «Резерв Эссет Менеджмент» Д.У.**

Закрытым паевым инвестиционным фондом недвижимости «Сельскохозяйственный» в Гражданином РФ Колонтаевой Дианой Владимировной, с отметкой (штампом и гербовой печатью) Управления Федеральной службы государственной регистрации, кадастра и картографии по Московской области о произведенной государственной регистрации права

или

оригинала или нотариально удостоверенной копии Выписки из Единого государственного реестра недвижимости на земельный участок, категория земель: категория земель: земли населенных пунктов, вид разрешенного использования: для личного подсобного хозяйства, для ведения личного подсобного хозяйства, площадью 500+ - 63кв.м., кадастровый номер: 50:14:0040108:920, расположенный по адресу: Российская, Федерация, Московская область, Щелковский р-н, севернее п. Краснознаменский, южнее р. Клязьма, на поле № 21; где в качестве правообладателя указан Гражданин РФ Колонтаева Диана Владимировна».

Под исполнением аккредитива понимается перечисление Банком-эмитентом **Продавцу** денежной суммы в размере **925 000 (Девятьсот двадцать пять тысяч) рублей 00 (ноль) копеек** по следующим реквизитам **Продавца: р/сч 40701810600000001980 в Банк ГПБ (АО), БИК 044525823, к/сч 30101810200000000823**.

2.2.2. Покупатель в течение 10 (Десять) рабочих дней с момента подписания настоящего Договора обязан предоставить Продавцу документы, подтверждающие исполнение Покупателем п. 2.2.1. настоящего Договора (оригиналы на обозрение, копии передаются Продавцу).

Все банковские комиссии и расходы по открытию и исполнению аккредитива несет **Покупатель**.

2.3. Стороны договорились о том, что в соответствии с п.5 ст. 488 Гражданского кодекса Российской Федерации право залога у **Продавца** на Объект не возникает.

3. ОБЯЗАТЕЛЬСТВА СТОРОН ПО ДОГОВОРУ

3.1. Продавец обязуется:

3.1.1. Обратиться в орган регистрации прав на территории Московской области за государственной регистрацией перехода права собственности на Объект от **Продавца** к **Покупателю** в указанные в п. 1.4. настоящего Договора сроки.

3.1.2. Передать Объект **Покупателю** по Передаточному Акту свободным от прав третьих лиц, не проданным, не подаренным, не обремененным (не ограниченным) полностью и/или в части никакими не указанными в настоящем Договоре правами третьих лиц, в споре или под арестом (запрещением) не состоящим.

3.1.3. Подготовить все необходимые документы для государственной регистрации перехода права собственности на Объект в органе регистрации прав на территории Московской области.

3.2. Покупатель обязуется:

3.2.1. За свой счет нести все необходимые в соответствии с действующим законодательством РФ расходы, связанные с государственной регистрацией перехода к **Покупателю** права собственности на Объект (в том числе оплатить государственную пошлину за государственную регистрацию перехода к **Покупателю** права собственности на Объект в размере, определяемом действующим законодательством РФ).

3.2.2. Принять от **Продавца** Объект по Передаточному Акту и подписать Передаточный Акт.

3.2.3. Обратиться в орган регистрации прав на территории Московской области за государственной регистрацией перехода права собственности на Объект от **Продавца** к **Покупателю** в указанные в п. 1.4. настоящего Договора сроки.

3.2.4. Осуществлять все расчеты по настоящему Договору в сроки и порядке, определенные настоящим Договором.

3.2.5. Предоставить **Продавцу** все документы, необходимые в соответствии с требованиями действующего законодательства для государственной регистрации перехода права собственности на Объект к **Покупателю**.

4. ОТВЕТСТВЕННОСТЬ СТОРОН ПО ДОГОВОРУ

4.1. В случае нарушения **Покупателем** сроков исполнения п. 2.2.1 и /или 2.2.2 настоящего Договора, **Покупатель** обязуется в течение 5 (Пяти) рабочих дней с момента получения соответствующего требования **Продавца** выплатить последнему неустойку в размере 0,1 % (Одна десятая процента) от указанной в п. 2.2.1. настоящего Договора суммы аккредитива за каждый календарный день просрочки.

4.2. В случае уклонения или отказа одной из **Сторон** Договора от государственной регистрации перехода права собственности на Объект к **Покупателю**, **Сторона**, нарушившая обязательство,

обязуется оплатить другой стороне штраф в размере 5% (Пять процентов) от Цены Объекта и возместить причиненные этим убытки в полном объеме.

Под уклонением Стороны понимают случай, когда любая из сторон не предпринимает зависящих от нее действий, необходимых для подачи документов для государственной регистрации перехода права собственности на Объект к **Покупателю** по истечении 5 (Пяти) рабочих дней со дня истечения срока, указанного в п. 1.4. настоящего Договора.

4.3. **Стороны** также несут ответственность за неисполнение либо ненадлежащее исполнение иных обязательств по настоящему Договору, в соответствии с действующим законодательством Российской Федерации и условиями настоящего Договора.

4.4. Все споры и разногласия, которые могут возникнуть между Сторонами по вопросам, не нашедшим своего разрешения в тексте настоящего Договора, будут разрешаться путем переговоров.

4.5. В случае невозможности разрешения споров путем переговоров, все споры, разногласия или требования, возникающие из настоящего Договора или в связи с ним, в том числе касающиеся его исполнения, нарушения, прекращения или недействительности, подлежат рассмотрению в соответствии с действующим законодательством РФ в Балашихинском городском суде Московской области (если Покупатель является физическим лицом) или в Арбитражном суде Московской области (если Покупатель является юридическим лицом или обладает статусом индивидуального предпринимателя).

4.6. ООО УК «РЭМ» осуществляет свои права и обязанности и несет ответственность в качестве доверительного управляющего ЗПИФ недвижимости «Сельскохозяйственный» в соответствии с законодательством Российской Федерации, в частности с Федеральным законом № 156-ФЗ от 29 ноября 2001 года «Об инвестиционных фондах». Уплата неустойки и возмещение убытков, возникших в результате неисполнения обязательств по договорам, заключенным управляющей компанией в качестве доверительного управляющего паевым инвестиционным фондом или активами акционерного инвестиционного фонда, осуществляются за счет собственного имущества управляющей компании.

5. ЗАКЛЮЧИТЕЛЬНЫЕ ПОЛОЖЕНИЯ ДОГОВОРА

5.1. Договор составлен и подписан в четырех экземплярах, имеющих одинаковую юридическую силу, два экземпляра **Продавцу**, один - **Покупателю** и один экземпляр для приобщения в дело правоустанавливающих документов в органе регистрации прав на территории Московской области.

5.2. Договор содержит весь объем соглашений между **Сторонами** в отношении предмета Договора, отменяет и делает недействительными все другие обязательства в отношении Объекта, которые могли быть приняты или сделаны **Сторонами**, будь то в устной или письменной форме, до заключения настоящего Договора.

5.3. С содержанием ст. ст. 131, 167, 209, 223, 549 –551, 554- 557 Гражданского кодекса РФ, ст. ст. 37, 40, 42, 43 Земельного кодекса РФ **Стороны** ознакомлены. Требования ст. ст. 34, 35 Семейного кодекса РФ выполнены.

5.4. **Стороны** подтверждают, что они имеют все необходимые полномочия на заключение Договора, не лишены дееспособности, не состоят под опекой и попечительством, не страдают заболеваниями, препятствующими осознать суть Договора, а также отсутствуют обстоятельства, вынуждающие совершить данный Договор на крайне невыгодных для себя условиях или под влиянием стечения тяжелых для **Сторон** обстоятельств.

5.5. Настоящий Договор может быть расторгнут по основаниям и в порядке, предусмотренным Договором и действующим законодательством Российской Федерации.

5.6. Настоящий Договор считается заключенным с момента его подписания и действует до момента исполнения **Сторонами** всех обязательств, возникающих из Договора.

5.7. Каждая из **Сторон** обязуется информировать другую **Сторону** о смене своих адресов и реквизитов, указанных в главе 6 Договора, в течение 3 (трех) рабочих дней со дня такой смены.

5.8. В соответствии с требованиями ст. 9 Федерального закона от 27.07.2006 г. «О персональных данных» № 152-ФЗ, подписанием настоящего Договора Покупатель дает свое согласие Продавцу на обработку своих персональных данных, сообщенных при заключении настоящего Договора (в том числе фамилия, имя, отчество, пол, дата рождения, паспортные данные, адрес проживания, адрес исполнения договора, контактный телефон, контактная электронная почта), с правом осуществления

действий (операций) с вышеуказанными персональными данными, включая сбор, систематизацию, накопление, хранение, уточнение (обновление, изменение), использование, распространение, обработку персональных данных с помощью автоматизированных систем, посредством включения их в электронные базы данных, а также неавтоматизированным способом, на бумажном носителе, с целью заключения и исполнения настоящего Договора.

Срок действия данного согласия не ограничен.

5.9. Приложениями к настоящему Договору и его неотъемлемой частью являются:

- Приложение № 1 «Градостроительный план».

6. АДРЕСА, БАНКОВСКИЕ РЕКВИЗИТЫ И ПОДПИСИ СТОРОН:

Продавец: Общество с ограниченной ответственностью Управляющая компания «Резерв Эссет Менеджмент» (лицензия на осуществление деятельности по управлению инвестиционными фондами, паевыми инвестиционными фондами и негосударственными пенсионными фондами № 21-000-1-00700 от 18 февраля 2010г., выданная Центральным Банком РФ) Д.У. Закрытым паевым инвестиционным фондом недвижимости «Сельскохозяйственный» (Правила доверительного управления ЗПИФ недвижимости «Сельскохозяйственный», зарегистрированные ФСФР России 06 декабря 2011 года за № 2271) под управлением Общества с ограниченной ответственностью Управляющая компания «Резерв Эссет Менеджмент», местонахождение: 115432, г. Москва, Проезд Проектируемый 4062-й, дом 6, строение 1, комната 36, ИНН 7718784153, КПП 772501001, ОГРН 1097746714317, р/сч 40701810600000001980 в Банк ГПБ (АО), БИК 044525823, к/сч 30101810200000000823, в лице Генерального директора Маруська Романа Дмитриевича, действующего на основании Устава

Маруська Роман Дмитриевич

Управляющая компания "Резерв Эссет Менеджмент"

Покупатель: Гражданин РФ Колонтаева Диана Владимировна, дата рождения: 10.11.1983г., место рождения: г. КАЛИНИНГРАД МОСКОВСКОЙ ОБЛ., пол: женский, паспорт: 4607 385108, выдан: Костинским ОМ УВД города Королев Московской области, дата выдачи: 20.07.2006, код подразделения: 503-031, адрес постоянного места жительства: МОСКОВСКАЯ ОБЛ., г. КОРОЛЁВ, ул. Горького, д. 79, корп. 4, кв. 92 , адрес электронной почты для направления документов, в том числе кассовых чеков: kolontaeva.diana@mail.ru

Колонтаева Диана Владимировна

ПРАВА СОБСТВЕННОСТИ
22 ИЮЛ 2021
[illegible]

ЛИСОГОР Н.Н.

Генеральный директор
Марков Р.Д.

Акт
к Договору купли-продажи земельного участка № SHO-20
от «30» июня 2021 г.

Московская область, Щелковский р-н «17» 08 2021 года

Общество с ограниченной ответственностью Управляющая компания «Резерв Эссет Менеджмент» (лицензия на осуществление деятельности по управлению инвестиционными фондами, паевыми инвестиционными фондами и негосударственными пенсионными фондами № 21-000-1-00700 от 18 февраля 2010г., выданная Центральным Банком РФ) **Д.У. Закрытым паевым инвестиционным фондом недвижимости «Сельскохозяйственный»** (Правила доверительного управления ЗПИФ недвижимости «Сельскохозяйственный», зарегистрированные ФСФР России 06 декабря 2011 года за № 2271) под управлением Общества с ограниченной ответственностью Управляющая компания «Резерв Эссет Менеджмент», именуемое в дальнейшем **«Продавец»**, в лице Генерального директора Марусяка Романа Дмитриевича, действующего на основании Устава, с одной стороны, и

Гражданин РФ Колонтаева Диана Владимировна, дата рождения: 10.11.1983г., место рождения: г. КАЛИНИНГРАД МОСКОВСКОЙ ОБЛ., пол: женский, паспорт: 4607 385108, выдан: Костинским ОМ УВД города Королев Московской области, дата выдачи: 20.07.2006, код подразделения: 503-031, адрес постоянного места жительства: МОСКОВСКАЯ ОБЛ., г. КОРОЛЁВ, ул. Горького, д. 79, корп. 4, кв. 92 , адрес электронной почты для направления документов, в том числе кассовых чеков: kolontaeva.diana@mail.ru, именуемый в дальнейшем **«Покупатель»**, с другой стороны,

далее совместно именуемые **«Стороны»**, а по отдельности – **«Сторона»**, в соответствии со ст. 556 Гражданского кодекса РФ, п. 1.2. Договора купли-продажи земельного участка № SHO-20 от «30» июня 2021 года (именуемого далее - Договор) составили настоящий акт о нижеследующем:

1. **Продавец** передал в собственность **Покупателю**, а **Покупатель** принял в соответствии с условиями Договора земельный участок, **категория земель: категория земель: земли населенных пунктов, вид разрешенного использования: для личного подсобного хозяйства, для ведения личного подсобного хозяйства, площадью 500+ - 63кв.м., кадастровый номер: 50:14:0040108:920, расположенный по адресу: Российская Федерация, Московская область, Щелковский р-н, севернее п. Краснознаменский, южнее р. Клязьма, на поле № 21**; именуемый далее – «Объект».

2. В соответствии с настоящим Передаточным Актом **Продавец** передал **Покупателю** Объект в том состоянии, как он был на день подписания настоящего Передаточного Акта, свободным от прав третьих лиц, не проданным, не подаренным, не обремененным полностью и/или в части никакими не указанными в Договоре правами третьих лиц, в споре или под арестом (запрещением) не состоящим. На Объекте отсутствуют какие-либо здания или строения.

Покупатель настоящим подтверждает, что **Продавец** сообщил ему о том, что Объект может быть использован по назначению согласно Градостроительному плану Объекта, копия которого является Приложением № 1 к Договору.

3. **Покупатель** принял от **Продавца** Объект в том состоянии, как он есть в день подписания настоящего Передаточного Акта и пригодным для использования по назначению. Видимых недостатков в передаваемом Объекте не обнаружено.

4. Настоящим актом каждая из **Сторон** подтверждает, что по передаваемому Объекту претензий у Сторон не имеется.

5. Настоящим актом каждая из **Сторон** подтверждает, что на момент подписания настоящего Акта цена продажи Объекта по Договору в сумме **925 000 (Девятьсот двадцать пять тысяч) рублей 00**

1

(ноль) копеек (НДС не облагается) **Покупателем** оплачена полностью, каких-либо финансовых претензий по Договору у **Сторон** не имеется.

6. Настоящий Акт составлен и подписан в четырёх экземплярах, имеющих одинаковую юридическую силу, два экземпляра выдается Продавцу, один экземпляр - Покупателю и один экземпляр для приобщения в дело правоустанавливающих документов в органе регистрации прав на территории Московской области.

При этом на государственную регистрацию в орган регистрации прав на территории Московской области подается 3 (Три) экземпляра настоящего передаточного Акта. Один экземпляр передаточного Акта остается у Продавца для управленческого учета и в орган регистрации прав на территории Московской области не сдается.

АДРЕСА, БАНКОВСКИЕ РЕКВИЗИТЫ И ПОДПИСИ СТОРОН:

Продавец: Общество с ограниченной ответственностью Управляющая компания «Резерв Эссет Менеджмент» (лицензия на осуществление деятельности по управлению инвестиционными фондами, паевыми инвестиционными фондами и негосударственными пенсионными фондами № 21-000-1-00700 от 18 февраля 2010г., выданная Центральным Банком РФ) Д.У. Закрытым паевым инвестиционным фондом недвижимости «Сельскохозяйственный» (Правила доверительного управления ЗПИФ недвижимости «Сельскохозяйственный», зарегистрированные ФСФР России 06 декабря 2011 года за № 2271) под управлением Общества с ограниченной ответственностью Управляющая компания «Резерв Эссет Менеджмент», местонахождение: 115432, г. Москва, Проезд Проектируемый 4062-й, дом 6, строение 1, комната 36, ИНН 7718784153/КПП 772501001, ОГРН 1097746714317, р/сч 40701810600000001980 в Банк ГПБ (АО), БИК 044525823, к/сч 30101810200000000823, в лице Генерального директора Марусяка Романа Дмитриевича, действующего на основании Устава

Марусяк Роман Дмитриевич

Покупатель: Гражданин РФ Колонтаева Диана Владимировна, дата рождения: 10.11.1983г., место рождения: г. КАЛИНИНГРАД МОСКОВСКОЙ ОБЛ., пол: женский, паспорт: 4607 385108, выдан: Костинским ОМ УВД города Королев Московской области, дата выдачи: 20.07.2006, код подразделения: 503-031, адрес постоянного места жительства: МОСКОВСКАЯ ОБЛ., г. КОРОЛЁВ, ул. Горького, д. 79, корп. 4, кв. 92 , адрес электронной почты для направления документов, в том числе кассовых чеков: kolontaeva.diana@mail.ru

Колонтаева Диана Владимировна

3. Договор № SHO-35 купли продажи земельного участка от 15.06.2021 г.

ДОГОВОР № SHO-35
КУПЛИ-ПРОДАЖИ ЗЕМЕЛЬНОГО УЧАСТКА

Московская область, Щелковский р-н,
севернее п. Краснознаменский,
южнее р. Клязьма, на поле № 21 «15» июня 2021 года

Общество с ограниченной ответственностью Управляющая компания «Резерв Эссет Менеджмент» (лицензия на осуществление деятельности по управлению инвестиционными фондами, паевыми инвестиционными фондами и негосударственными пенсионными фондами № 21-000-1-00700 от 18 февраля 2010г., выданная Центральным Банком РФ) **Д.У. Закрытым паевым инвестиционным фондом недвижимости «Сельскохозяйственный»** (Правила доверительного управления ЗПИФ недвижимости «Сельскохозяйственный», зарегистрированные ФСФР России 06 декабря 2011 года за № 2271) под управлением Общества с ограниченной ответственностью Управляющая компания «Резерв Эссет Менеджмент», именуемое в дальнейшем «**Продавец**», в лице Генерального директора Маруськя Романа Дмитриевича, действующего на основании Устава, с одной стороны, и

Гражданин РФ Павликов Антон Павлович, дата рождения: 18.12.1986г., место рождения: ГОР. Москва, пол: мужской, паспорт: 4508 841949, выдан: ОВД Перово города Москвы, дата выдачи: 21.02.2007 г, код подразделения: 772-057, адрес постоянного места жительства: гор. Москва, ул. 3-я Владимирская, д. 4а, кв.149, адрес электронной почты для направления документов, в том числе кассовых чеков: mailto:antoh_p@mail.ru, именуемый в дальнейшем «**Покупатель**», с другой стороны,

далее совместно именуемые «**Стороны**», а по отдельности – «**Сторона**», заключили настоящий Договор купли - продажи земельного участка (далее – «**Договор**») о нижеследующем:

1. ПРЕДМЕТ ДОГОВОРА

1.1. **Продавец** обязуется передать в собственность **Покупателю**, а **Покупатель** обязуется принять и оплатить по договорной цене, согласованной между **Сторонами**:

- **земельный участок, категория земель: категория земель: земли населенных пунктов, вид разрешенного использования: для личного подсобного хозяйства, для ведения личного подсобного хозяйства, площадью 500+ - 63кв.м., кадастровый номер: 50:14:0040108:923, расположенный по адресу: Московская область, Щелковский р-н, севернее п. Краснознаменский, южнее р. Клязьма, на поле № 21**; именуемый далее – «**Объект**», принадлежащий владельцам инвестиционных паев Закрытого паевого инвестиционного фонда недвижимости «Сельскохозяйственный» под управлением Общества с ограниченной ответственностью Управляющая компания «Резерв Эссет Менеджмент» на праве общей долевой собственности, номер и дата государственной регистрации права: номер и дата государственной регистрации права: 15 сентября 2020г.

В качестве существующих ограничений (обременений) права в Едином государственном реестре недвижимости в отношении Объекта сделана запись: доверительное управление. Настоящим **Продавец** гарантирует, что в момент государственной регистрации перехода права собственности на Объект к **Покупателю** будет осуществлена государственная регистрация прекращения вышеуказанного ограничения (обременения) права в виде доверительного управления и право собственности **Покупателя** на Объект не будет ограничено (обременено) им.

1.2. Объект передается **Продавцом Покупателю** по Передаточному Акту, согласно статье 556 ГК РФ, подписываемому **Сторонами** в течение 5 (Пяти) рабочих дней с момента полной оплаты **Покупателем** Цены Объекта.

Моментом полной оплаты цены Объекта считается дата поступления денежных средств, указанных в п.2.1. Договора, в полном объеме на расчетный счет **Продавца**.

1.3. Право собственности на Объект переходит к **Покупателю** в момент государственной регистрации перехода права собственности в Едином государственном реестре недвижимости.

1.4. **Стороны** обязуются обратиться в орган регистрации прав на территории Московской области за государственной регистрацией перехода права собственности на Объект от **Продавца** к **Покупателю** в течение 10 (Десять) рабочих дней со дня исполнения **Покупателем** п. 2.3. настоящего Договора.

1.5. **Покупатель** не вправе распоряжаться (продажа, дарение, уступка, аренда, иное обременение права) приобретаемым в соответствии с условиями настоящего Договора Объектом до момента осуществления государственной регистрации перехода к нему права собственности в соответствии с нормами гражданского законодательства РФ.

1

1.6. **Покупатель** удовлетворен качественным состоянием Объекта, установленным путем его осмотра перед заключением Договора, и не обнаружил при осмотре каких-либо дефектов и недостатков, о которых ему не сообщил **Продавец**.

1.7. **Продавец** гарантирует, что на момент подписания настоящего Договора Объект не обременен не указанными в настоящем Договоре правами третьих лиц, не находится под арестом (запрещением) или в залоге, не является предметом спора, ограничений в пользовании Объектом не имеется. На Объекте отсутствуют какие-либо здания, строения или сооружения.

Покупатель настоящим подтверждает, что **Продавец** сообщил ему о том, что Объект может быть использован по назначению согласно Градостроительному плану Объекта, копия которого является Приложением № 1 к настоящему Договору.

1.8. Настоящим **Покупатель** подтверждает, что на момент заключения настоящего Договора **Покупатель** не является и гарантирует, что до полного исполнения обязательств по настоящему Договору не будет являться владельцем инвестиционных паев Закрытого паевого инвестиционного фонда недвижимости «Сельскохозяйственный» под управлением Общества с ограниченной ответственностью Управляющая компания «Резерв Эссет Менеджмент». Кроме того, на момент заключения настоящего Договора Покупатель не является и гарантирует, что до полного исполнения обязательств по настоящему Договору, не будет являться участником ООО УК «РЭМ».

2. ЦЕНА ДОГОВОРА

2.1. По соглашению **Сторон** Объект продается за денежную сумму в размере **925 000 (Девятьсот двадцать пять)** рублей 00 (ноль) копеек, именуемую далее - Цена Объекта (НДС не облагается). Соглашение о цене является существенным условием настоящего Договора.

2.2. С учетом изложенного в п. 2.2. настоящего Договора Стороны договорились, что расчеты по настоящему Договору осуществляются следующим образом:

2.2.1. **Покупатель** в течение 10 (Десять) рабочих дней с момента подписания настоящего Договора обязуется открыть в любом отделении ПАО Сбербанк на территории г. Москвы **безотзывный покрытый безакцептный аккредитив** на следующих условиях:

Банк - Эмитент и Исполняющий Банк по аккредитиву – ПАО Сбербанк.

Гражданин РФ Павликов Антон Павлович, дата рождения: 18.12.1986г., место рождения: ГОР. Москва, пол: мужской, паспорт: 4508 841949, выдан: ОВД Перово города Москвы, дата выдачи: 21.02.2007 г, код подразделения: 772-057, адрес постоянного места жительства: гор. Москва, ул. 3-я Владимирская, д. 4а, кв.149, адрес электронной почты для направления документов, в том числе кассовых чеков: mailto: antoh_p@mail.ru.

Получатель: Общество с ограниченной ответственностью Управляющая компания «Резерв Эссет Менеджмент» Д.У. Закрытым паевым инвестиционным фондом недвижимости «Сельскохозяйственный» под управлением Общество с ограниченной ответственностью Управляющая компания «Резерв Эссет Менеджмент» (местонахождение: 115432, г. Москва, Проезд Проектируемый 4062-й, дом 6, строение 1, комната 36, ИНН 7718784153, КПП 772501001, ОГРН 1097746714317, р/сч 40701810600000001980 в Банк ГПБ (АО), БИК 044525823, к/сч 30101810200000000823).

Сумма аккредитива – **925 000 (Девятьсот двадцать пять) рублей 00 (ноль) копеек.**

Срок действия аккредитива – не менее 60 (Шестьдесят) календарных дней.

Банк-эмитент обязан без какого-либо согласования с **Покупателем** исполнить аккредитив в срок не более 5 (Пяти) рабочих дней с момента предоставления **Продавцом** в Банк-Эмитент следующих документов:

оригинал Договора купли-продажи земельного участка № SHO-35 от «15» июня 2021 года о приобретении земельного участка, категория земель: земли населенных пунктов, вид разрешенного использования: для личного подсобного хозяйства, для ведения личного подсобного хозяйства, площадью 500 +- 63кв.м., кадастровый номер: 50:14:0040108:923, расположенный по адресу: Московская область, Щелковский р-н, севернее п. Краснознаменский, южнее р. Клязьма, на поле № 21; **заключенного между Обществом с ограниченной ответственностью Управляющая компания «Резерв Эссет Менеджмент» Д.У. Закрытым паевым инвестиционным фондом недвижимости «Сельскохозяйственный» и Гражданином РФ Павликовым Антоном Павловичем, с отметкой (штампом и гербовой печатью) Управления Федеральной службы государственной регистрации, кадастра и картографии по Московской области о произведенной государственной регистрации права**

или

оригинала или нотариально удостоверенной копии Выписки из Единого государственного реестра недвижимости на земельный участок, категория земель: категория земель: земли населенных пунктов, вид разрешенного использования: для личного подсобного хозяйства, для ведения личного подсобного хозяйства, площадью 500+ - 63кв.м., кадастровый номер: 50:14:0040108:923, расположенный по адресу: Московская область, Щелковский р-н, севернее п. Краснознаменский, южнее р. Клязьма, на поле № 21; где в качестве правообладателя указан Гражданин РФ Павликов Антон Павлович».

Под исполнением аккредитива понимается перечисление Банком-эмитентом **Продавцу** денежной суммы в размере **925 000 (Девятьсот двадцать пять) рублей 00 (ноль) копеек** по следующим реквизитам Продавца: **р/сч 40701810600000001980 в Банк ГПБ (АО), БИК 044525823, к/сч 30101810200000000823.**

Все банковские комиссии и расходы по открытию и исполнению аккредитива несет **Покупатель**.

2.3. **Покупатель** в течение 10 (Десять) рабочих дней с момента подписания настоящего Договора обязуется предоставить **Продавцу** документы, подтверждающие исполнение п. 2.2.1. настоящего Договора (оригиналы документов предъявляются **Продавцу**, а их копии передаются ему).

2.4. Стороны договорились о том, что в соответствии с п.5 ст. 488 Гражданского кодекса Российской Федерации право залога у **Продавца** на Объект не возникает.

3. ОБЯЗАТЕЛЬСТВА СТОРОН ПО ДОГОВОРУ

3.1. Продавец обязуется:

3.1.1. Обратиться в орган регистрации прав на территории Московской области за государственной регистрацией перехода права собственности на Объект от **Продавца** к **Покупателю** в указанные в п. 1.4. настоящего Договора сроки.

3.1.2. Передать Объект **Покупателю** по Передаточному Акту свободным от прав третьих лиц, не проданным, не подаренным, не обремененным (не ограниченным) полностью и/или в части никакими не указанными в настоящем Договоре правами третьих лиц, в споре или под арестом (запрещением) не состоящим.

3.2. Покупатель обязуется:

3.2.1. За свой счет нести все необходимые в соответствии с действующим законодательством РФ расходы, связанные с государственной регистрацией перехода к **Покупателю** права собственности на Объект (в том числе оплатить государственную пошлину за государственную регистрацию перехода к **Покупателю** права собственности на Объект в размере, определяемом действующим законодательством РФ).

3.2.2. Принять от **Продавца** Объект по Передаточному Акту и подписать Передаточный Акт.

3.2.3. Обратиться в орган регистрации прав на территории Московской области за государственной регистрацией перехода права собственности на Объект от **Продавца** к **Покупателю** в указанные в п. 1.4. настоящего Договора сроки.

3.2.4. Осуществлять все расчеты по настоящему Договору в сроки и порядке, определенные настоящим Договором.

3.2.5. Предоставить **Продавцу** все документы, необходимые в соответствии с требованиями действующего законодательства для государственной регистрации перехода права собственности на Объект к **Покупателю**.

4. ОТВЕТСТВЕННОСТЬ СТОРОН ПО ДОГОВОРУ

4.1. В случае нарушения **Покупателем** сроков исполнения п. 2.2.1. и/или п. 2.3. настоящего Договора, **Покупатель** обязуется в течение 5 (Пяти) рабочих дней с момента получения соответствующего требования **Продавца** выплатить последнему неустойку в размере 0,1 % (Одна десятая процента) от указанной в п. 2.2.1. настоящего Договора суммы аккредитива за каждый календарный день просрочки.

4.2. В случае уклонения или отказа одной из **Сторон** Договора от государственной регистрации перехода права собственности на Объект к **Покупателю**, **Сторона**, нарушившая обязательство, обязуется оплатить другой стороне штраф в размере 5% (Пять процентов) от Цены Объекта и возместить причиненные этим убытки в полном объеме.

Под уклонением Стороны понимают случай, когда любая из сторон не предпринимает зависящих от нее действий, необходимых для подачи документов для государственной регистрации перехода права собственности на Объект к **Покупателю** по истечении 5 (Пяти) рабочих дней со дня истечения срока, указанного в п. 1.4. настоящего Договора.

4.3. **Стороны** также несут ответственность за неисполнение либо ненадлежащее исполнение иных обязательств по настоящему Договору, в соответствии с действующим законодательством Российской Федерации и условиями настоящего Договора.

4.4. Все споры и разногласия, которые могут возникнуть между Сторонами по вопросам, не нашедшим своего разрешения в тексте настоящего Договора, будут разрешаться путем переговоров.

4.5. В случае невозможности разрешения споров путем переговоров, все споры, разногласия или требования, возникающие из настоящего Договора или в связи с ним, в том числе касающиеся его исполнения, нарушения, прекращения или недействительности, подлежат рассмотрению в соответствии с действующим законодательством РФ в Балашихинском городском суде Московской области (если Покупатель является физическим лицом) или в Арбитражном суде Московской области (если Покупатель является юридическим лицом или обладает статусом индивидуального предпринимателя).

4.6. ООО УК «РЭМ» осуществляет свои права и обязанности и несет ответственность в качестве доверительного управляющего ЗПИФ недвижимости «Сельскохозяйственный» в соответствии с законодательством Российской Федерации, в частности с Федеральным законом № 156-ФЗ от 29 ноября 2001 года «Об инвестиционных фондах». Уплата неустойки и возмещение убытков, возникших в результате неисполнения обязательств по договорам, заключенным управляющей компанией в качестве доверительного управляющего паевым инвестиционным фондом или активами акционерного инвестиционного фонда, осуществляются за счет собственного имущества управляющей компании.

5. ЗАКЛЮЧИТЕЛЬНЫЕ ПОЛОЖЕНИЯ ДОГОВОРА

5.1. Договор составлен и подписан в четырех экземплярах, имеющих одинаковую юридическую силу, два экземпляра **Продавцу**, один - **Покупателю** и один экземпляр для приобщения в дело правоустанавливающих документов в органе регистрации прав на территории Московской области.

5.2. Договор содержит весь объем соглашений между **Сторонами** в отношении предмета Договора, отменяет и делает недействительными все другие обязательства в отношении Объекта, которые могли быть приняты или сделаны **Сторонами**, будь то в устной или письменной форме, до заключения настоящего Договора.

5.3. С содержанием ст. ст. 131, 167, 209, 223, 549 –551, 554- 557 Гражданского кодекса РФ, ст. ст. 37, 40, 42, 43 Земельного кодекса РФ **Стороны** ознакомлены. Требования ст. ст. 34, 35 Семейного кодекса РФ выполнены.

5.4. **Стороны** подтверждают, что они имеют все необходимые полномочия на заключение Договора, не лишены дееспособности, не состоят под опекой и попечительством, не страдают заболеваниями, препятствующими осознать суть Договора, а также отсутствуют обстоятельства, вынуждающие совершить данный Договор на крайне невыгодных для себя условиях или под влиянием стечения тяжелых для **Сторон** обстоятельств.

5.5. Настоящий Договор может быть расторгнут по основаниям и в порядке, предусмотренным Договором и действующим законодательством Российской Федерации.

5.6. Настоящий Договор считается заключенным с момента его подписания и действует до момента исполнения **Сторонами** всех обязательств, возникающих из Договора.

5.7. Каждая из **Сторон** обязуется информировать другую **Сторону** о смене своих адресов и реквизитов, указанных в главе 6 Договора, в течение 3 (трех) рабочих дней со дня такой смены.

5.8. В соответствии с требованиями ст. 9 Федерального закона от 27.07.2006 г. «О персональных данных» № 152-ФЗ, подписанием настоящего Договора Покупатель дает свое согласие Продавцу на обработку своих персональных данных, сообщенных при заключении настоящего Договора (в том числе фамилия, имя, отчество, пол, дата рождения, паспортные данные, адрес проживания, адрес исполнения договора, контактный телефон, контактная электронная почта), с правом осуществления действий (операций) с вышеуказанными персональными данными, включая сбор, систематизацию, накопление, хранение, уточнение (обновление, изменение), использование, распространение, обработку персональных данных с помощью автоматизированных систем, посредством включения их в электронные базы данных, а также неавтоматизированным способом, на бумажном носителе, с целью заключения и исполнения настоящего Договора.

Срок действия данного согласия не ограничен.

5.9. Приложениями к настоящему Договору и его неотъемлемой частью являются:

- Приложение № 1 «Градостроительный план».

6. АДРЕСА, БАНКОВСКИЕ РЕКВИЗИТЫ И ПОДПИСИ СТОРОН:

Продавец: Общество с ограниченной ответственностью Управляющая компания «Резерв Эссет Менеджмент» (лицензия на осуществление деятельности по управлению инвестиционными фондами, паевыми инвестиционными фондами и негосударственными пенсионными фондами № 21-000-1-00700 от 18 февраля 2010г., выданная Центральным Банком РФ) Д.У. Закрытым паевым инвестиционным фондом недвижимости «Сельскохозяйственный» (Правила доверительного управления ЗПИФ недвижимости «Сельскохозяйственный», зарегистрированные ФСФР России 06 декабря 2011 года за № 2271) под управлением Общества с ограниченной ответственностью Управляющая компания «Резерв Эссет Менеджмент», местонахождение: 115432, г. Москва, Проезд Проектируемый 4062-й, дом 6, строение 1, комната 36, ИНН 7718784153, КПП 772501001, ОГРН 1097746314317, р/сч 40701810600000001980 в Банк ГПБ (АО), БИК 044525823, к/сч 30101810200000000823 в лице Генерального директора Марусяка Романа Дмитриевича, действующего на основании Устава

Марусяк Роман Дмитриевич

Управляющая компания "Резерв Эссет Менеджмент"

Покупатель: Гражданин РФ Павликов Антон Павлович, дата рождения: 18.12.1986г., место рождения: ГОР. Москва, пол: мужской, паспорт: 4508 841949, выдан: ОВД Перово города Москвы, дата выдачи: 21.02.2007 г, код подразделения: 772-057, адрес постоянного места жительства: гор. Москва, ул. 3-я Владимирская, д. 4а, кв.149, адрес электронной почты для направления документов, в том числе кассовых чеков: mailto:antoh_p@mail.ru

Павликов Антон Павлович

5

Градостроительный план земельного участка №

РФ - 50 - 3 - 66 - 0 - 00 - 2020 - 46380

Градостроительный план земельного участка подготовлен на основании

заявления ООО УК "Резерв Эссет Менеджмент"

от 01 октября 2020 г. № P001-2944218957-39173937

(реквизиты заявления правообладателя земельного участка, иного лица в случае, предусмотренном частью 1.1 статьи 57.3 Градостроительного кодекса Российской Федерации, с указанием Ф.И.О. заявителя – физического лица, либо реквизиты заявления и наименование заявителя – юридического лица о выдаче градостроительного плана земельного участка)

Местонахождение земельного участка

Московская область

(субъект Российской Федерации)

городской округ Щелково

(муниципальный район или городской округ)

(поселение)

Описание границ земельного участка (образуемого земельного участка):

Обозначение (номер) характерной точки	Перечень координат характерных точек в системе координат, используемой для ведения Единого государственного реестра недвижимости	
	X	Y
1	489091.91	2216008.75
2	489086.79	2216027.54
3	489061.37	2216022.07
4	489065.66	2216003.26

Кадастровый номер земельного участка (при наличии) или в случае, предусмотренном частью 1.1 статьи 57.3 Градостроительного кодекса Российской Федерации, условный номер образуемого земельного участка на основании утвержденных проекта межевания территории и (или) схемы расположения земельного участка или земельных участков на кадастровом плане территории *50:14:0040108:923*

Площадь земельного участка *500 кв. м*

Информация о расположенных в границах земельного участка объектах капитального строительства

Объекты капитального строительства отсутствуют

Информация о границах зоны планируемого размещения объекта капитального строительства в соответствии с утвержденным проектом планировки территории (при наличии)

Проект планировки территории не утвержден

Обозначение (номер) характерной точки	Перечень координат характерных точек в системе координат, используемой для ведения Единого государственного реестра недвижимости	
	X	Y
-	-	-

Реквизиты проекта планировки территории и (или) проекта межевания территории в случае, если земельный участок расположен в границах территории, в отношении которой утверждены проект планировки территории и (или) проект межевания территории

Документация по планировке территории не утверждена

(указывается в случае, если земельный участок расположен в границах территории, в отношении которой утверждены проект планировки территории и (или) проект межевания территории)

Градостроительный план подготовлен

Комитетом по архитектуре и градостроительству Московской области

(Ф.И.О., должность уполномоченного лица, наименование органа)

М.П. _____ / *Киушева И.Ю.* /

(подпись) (расшифровка подписи)

Дата выдачи 13.10.2020

(ДД.ММ.ГГ.)

ДОКУМЕНТ ПОДПИСАН
ЭЛЕКТРОННОЙ ПОДПИСЬЮ

Сертификат: 4791D202000100030A37
Владелец: Киушева Ирина Юрьевна
Действителен с: 27.11.2019 по 27.11.2020

1. Чертеж градостроительного плана земельного участка

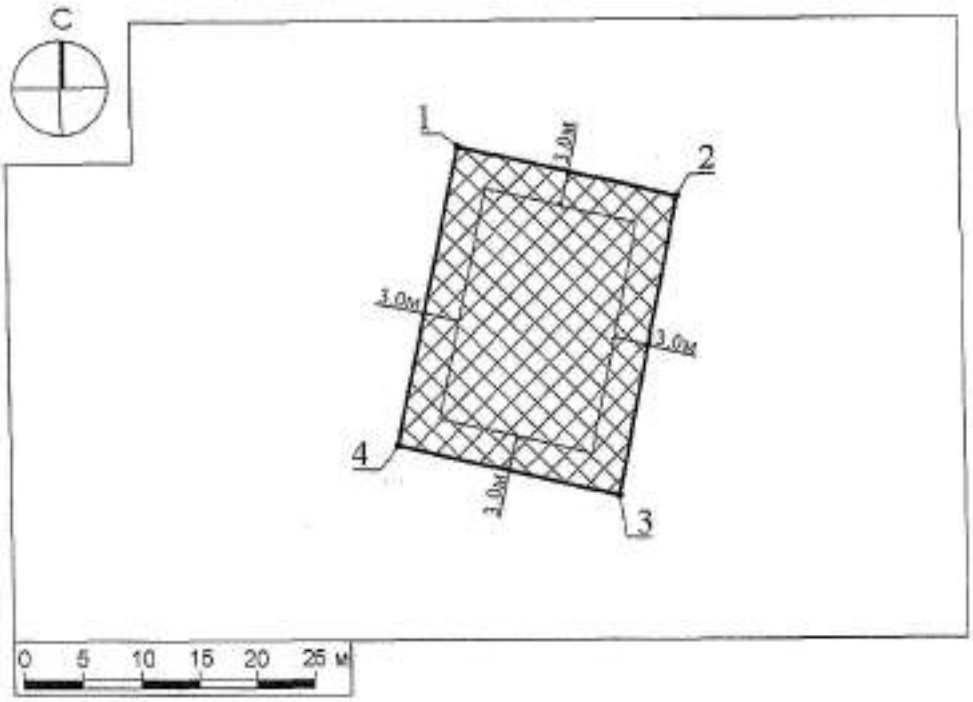

Условные обозначения

границы зон, в пределах которых разрешается строительство объектов капитального строительства

граница земельного участка

1 номер поворотной точки границ земельного участка

0-3м минимальные отступы от границ земельного участка, в пределах которых разрешается строительство объектов капитального строительства (согласно видам разрешенного использования)[1]

Должность	Ф.И.О.	Подпись	Дата	
Зам. ген. дир.	Гаврилов Д.М.			Российская Федерация, Московская область, р-н Щелковский, Севернее п. Краснознаменский, южнее р. Клязьма, на поле № 21
Нач. отд.	Шевченко М.В.			
Глав. специал.	Торлакова Е.Р.			Градостроительный план земельного участка

Стадия	Лист	Листов
	1	3

Чертеж градостроительного плана

РФ-50-3-66-0-00-2020-46380 | Лист 3 из 15

1. Чертеж градостроительного плана земельного участка

Градостроительный план земельного участка выдается в целях обеспечения информацией, необходимой для архитектурно-строительного проектирования, строительства, реконструкции объектов капитального строительства в границах земельного участка.
Площадь земельного участка 500 кв.м.

1. Чертеж градостроительного плана земельного участка разработан при отсутствии топографической съемки.
2. Чертеж градостроительного плана земельного участка разработан в октябре 2020 года ГБУ МО "Мособлгеотрест".
3. При проектировании объектов капитального строительства необходимо учитывать охранные зоны инженерных коммуникаций, в том числе подземных (при наличии). Вынос инженерных коммуникаций возможен по ТУ эксплуатирующих организаций. При наличии охранных зон ЛЭП и/или иных электрических сетей размещение зданий, строений, сооружений возможно при получении письменного решения о согласовании сетевых организаций.
4. Объекты капитального строительства разместить с учетом возможного негативного воздействия планируемого объекта на прилегающие территории, а также с учетом возможного негативного воздействия объектов, расположенных на прилегающих территориях, на планируемый объект.
5. Точка подключения (технологического присоединения) объектов капитального строительства к сетям тепло-, водоснабжения и водоотведения согласно информации о технических условиях эксплуатирующих организаций.
6. Подготовку проектной документации осуществлять в соответствии с требованиями законодательства на основании результатов инженерных изысканий.
7. Архитектурно-градостроительный облик объекта(ов) капитального строительства подлежит согласованию в случаях, установленных положением, утвержденным постановлением Правительства Московской области от 27.12.2019 г. № 1042/39. Виды объектов капитального строительства, указанные в п. 7 положения, рассмотрению не подлежат.
8. Предусмотреть стоянки автотранспорта на расчетное число машиномест в соответствии с действующими нормативами.
9. Проектирование выполняется в соответствии с законом Российской Федерации от 21.02.1992 г. № 2395-1 "О недрах".
10. Проектирование и проведение земляных, строительных, мелиоративных, хозяйственных работ, работ по использованию лесов (за исключением работ, указанных в пунктах 3, 4 и 7 части 1 статьи 25 Лесного кодекса Российской Федерации) должны проводиться в соответствии со статьей 30 Федерального закона от 25.06.2002 г. № 73-ФЗ "Об объектах культурного наследия (памятниках истории и культуры) народов Российской Федерации".
11. Проектирование и строительство выполняются в соответствии с требованиями Федерального закона от 24.06.1998 № 89-ФЗ "Об отходах производства и потребления", Федерального закона от 10.01.2002 № 7-ФЗ "Об охране окружающей среды", Приказа Федеральной службы по надзору в сфере природопользования от 22.05.2017 № 242 "Об утверждении Федерального классификационного каталога отходов", Постановления Правительства Российской Федерации от 16.02.2008 № 87 "О составе разделов проектной документации и требованиях к их содержанию".
12. Проектирование выполняется в соответствии со ст. 27 Правил землепользования и застройки территории.

Выведено в М 1:500.

Должность	Ф.И.О.	Подпись	Дата				
Зам. зав. дор.	Гаврилов Д.М.			Российская Федерация, Московская область, р-н Щелковский, Северное п. Краснознаменский, южнее р. Клязьма, на поле № 21			
Нач. отд.	Шевченко Н.В.						
Глав. спецпол.	Торлакова Е.Р.			Градостроительный план земельного участка	Стадия	Лист	Листов
						2	3
				Чертеж градостроительного плана	ТРЕСТ		

Схема расположения земельного участка в окружении смежно расположенных земельных участков (Ситуационный план)

Условные обозначения

- ——— граница рассматриваемого участка
- ——— границы смежных участков

Должность	Ф.И.О.	Подпись	Дата	Российская Федерация, Московская область, р-н Щелковский, Северное п. Краснознаменский, южнее р. Клязьма, на поле № 21			
Зам. ген. дир.	Годунов Д.И.						
Нач. отд.	Шевченко Н.В.						
Глав. специал.	Торлакова Е.Р.			Градостроительный план земельного участка	Стадия	Лист	Листов
						3	3
				Ситуационный план			

РФ-50-3-66-0-00-2020-46380	Лист 5 из 15

2. Информация о градостроительном регламенте либо требованиях к назначению, параметрам и размещению объекта капитального строительства на земельном участке, на который действие градостроительного регламента не распространяется или для которого градостроительный регламент не устанавливается

Земельный участок расположен в территориальной зоне: Ж-2 - зона застройки индивидуальными и блокированными жилыми домами. Зона застройки индивидуальными и блокированными жилыми домами Ж-2 установлена для обеспечения формирования жилых районов из отдельно стоящих индивидуальных жилых домов и блокированных жилых домов. В состав зоны Ж-2 могут включаться территории, предназначенные для ведения садоводства и дачного хозяйства.

Установлен градостроительный регламент.

2.1. Реквизиты акта органа государственной власти субъекта Российской Федерации, органа местного самоуправления, содержащего градостроительный регламент либо реквизиты акта федерального органа государственной власти, органа государственной власти субъекта Российской Федерации, органа местного самоуправления, иной организации, определяющего в соответствии с федеральными законами порядок использования земельного участка, на который действие градостроительного регламента не распространяется или для которого градостроительный регламент не устанавливается

Правила землепользования и застройки территории (части территории) городского поселения Щелково Щелковского муниципального района Московской области утверждены решением Совета депутатов Щелковского муниципального района Московской области от 26.12.2017 г. № 669/68-172-НПА "Об утверждении Правил землепользования и застройки территории (части территории) городского поселения Щелково Щелковского муниципального района Московской области".

2.2. Информация о видах разрешенного использования земельного участка
основные виды разрешенного использования земельного участка:

- *для индивидуального жилищного строительства 2.1;*
- *для ведения личного подсобного хозяйства 2.2;*
- *блокированная жилая застройка 2.3;*
- *коммунальное обслуживание 3.1;*
- *бытовое обслуживание 3.3;*
- *амбулаторно-поликлиническое обслуживание 3.4.1;*
- *дошкольное, начальное и среднее общее образование 3.5.1;*
- *культурное развитие 3.6;*
- *религиозное использование 3.7;*
- *амбулаторное ветеринарное обслуживание 3.10.1;*
- *деловое управление 4.1;*
- *спорт 5.1;*
- *обеспечение внутреннего правопорядка 8.3;*
- *историко-культурная деятельность 9.3;*
- *земельные участки (территории) общего пользования 12.0;*

условно разрешенные виды использования земельного участка:

- *стационарное медицинское обслуживание 3.4.2;*
- *среднее и высшее профессиональное образование 3.5.2;*
- *общественное управление 3.8;*
- *обеспечение научной деятельности 3.9;*
- *обеспечение деятельности в области гидрометеорологии и смежных с ней областях 3.9.1;*
- *рынки 4.3;*
- *банковская и страховая деятельность 4.5;*
- *обслуживание автотранспорта 4.9;*

- *ведение садоводства 13.2;*
- *ведение дачного хозяйства 13.3;*
- *социальное обслуживание 3.2;*
- *магазины 4.4;*
- *общественное питание 4.6;*
- *гостиничное обслуживание 4.7;*
- *ведение огородничества 13.1;*
- *связь 6.8;*
- *объекты гаражного назначения 2.7.1;*

вспомогательные виды использования земельного участка:

- *обслуживание жилой застройки 2.7;*
- *обеспечение деятельности в области гидрометеорологии и смежных с ней областях 3.9.1;*
- *банковская и страховая деятельность 4.5;*
- *связь 6.8;*
- *обеспечение внутреннего правопорядка 8.3.*

РФ-50-3-66-0-00-2020-46380	Лист 7 из 15

2.3. Предельные (минимальные и (или) максимальные) размеры земельного участка и предельные параметры разрешенного строительства, реконструкции объекта капитального строительства, установленные градостроительным регламентом для территориальной зоны, в которой расположен земельный участок:

Предельные (минимальные и (или) максимальные) размеры земельных участков, в том числе их площадь			Минимальные отступы от границ земельного участка в целях определения мест допустимого размещения зданий, строений, сооружений, за пределами которых запрещено строительство зданий, строений, сооружений	Предельное количество этажей и (или) предельная высота зданий, строений, сооружений	Максимальный процент застройки в границах земельного участка, определяемый как отношение суммарной площади земельного участка, которая может быть застроена, ко всей площади земельного участка	Требования к архитектурным решениям объектов капитального строительства, расположенным в границах территории исторического поселения федерального или регионального значения	Иные показатели
1	2	3	4	5	6	7	8
Длина, м	Ширина, м	Площадь, м² или га					
-	-	-	-	3(-) [2]	-	-	-

Основные виды разрешенного использования

№ п/п	Наименование ВРИ	Код (числовое обозначение ВРИ)	Предельные размеры земельных участков (кв. м)		Максимальный процент застройки, в том числе в зависимости от количества надземных этажей	Минимальные отступы от границ земельного участка (м)
			min	max		
1.	*Для индивидуального жилищного строительства*	*2.1*	*400*	*4 000*	*40%*	*3*
2.	*Для ведения личного подсобного хозяйства*	*2.2*	*400*	*5 000*	*40%*	*3*
3.	*Блокированная жилая застройка*	*2.3*	*200*	*3 000*	*1 эт. – 59,0%* *2 эт. - 50,8%* *3 эт. – 44,1%*	*0*
4.	*Коммунальное обслуживание*	*3.1*	*30*	*100 000*	*75%*	*3*
5.	*Бытовое обслуживание*	*3.3*	*200*	*100 000*	*60%*	*3*
6.	*Амбулаторно-поликлиническое обслуживание*	*3.4.1*	*5 000*	*1 000 000*	*60%*	*3*
7.	*Дошкольное, начальное и среднее общее образование*	*3.5.1*	*Не подлежит установлению*			*3*
8.	*Культурное развитие*	*3.6*	*1 000*	*100 000*	*50%*	*3*
9.	*Религиозное использование*	*3.7*	*1 000*	*100 000*	*50%*	*3*

9.	Религиозное использование	3.7	1 000	100 000	[illegible]	[illegible]
[illegible]	Амбулаторное ветеринарное обслуживание	3.10.1	1 000	10 000	60%	3
[illegible]	Деловое управление	4.1	1 000	100 000	55%	3
[illegible]	Спорт	5.1	1 000	100 000	75%	3
[illegible]	Обеспечение внутреннего правопорядка	8.3	Не подлежит установлению			
[illegible]	Историко-культурная деятельность	9.3	Не распространяется			
[illegible]	Земельные участки (территории) общего пользования	12.0	Не распространяется			

Условно разрешенные виды использования

№ п/п	Наименование ВРИ	Код (числовое обозначение ВРИ)	Предельные размеры земельных участков (кв. м)		Максимальный процент застройки, в том числе в зависимости от количества надземных этажей	Минимальные отступы от границ земельного участка (м)
			min	max		
1.	Стационарное медицинское обслуживание	3.4.2	10 000	1 000 000	50%	3
2.	Среднее и высшее профессиональное образование	3.5.2	5 000	100 000	60%	3
3.	Общественное управление	3.8	1 000	100 000	60%	3
4.	Обеспечение научной деятельности	3.9	2 500	100 000	60%	3
5.	Обеспечение деятельности в области гидрометеорологии и смежных с ней областях	3.9.1	500	10 000	60%	3
6.	Рынки	4.3	1 500	50 000	45%	3
7.	Банковская и страховая деятельность	4.5	1 000	10 000	60%	3
8.	Обслуживание автотранспорта	4.9	1 000	20 000	75%	3
9.	Ведение садоводства	13.2	600	1 500	40%	3
10.	Ведение дачного хозяйства	13.3	600	2 500	40%	3
11.	Социальное обслуживание	3.2	500	100 000	60%	3
12.	Магазины	4.4	500	10 000	50%	3
13.	Общественное питание	4.6	500	10 000	50%	3
14.	Гостиничное обслуживание	4.7	1 000	100 000	1 эт. - 60% 2 эт. - 50% 3 эт. - 45%	3
15.	Ведение огородничества	13.1	400	1 000	0%	Не подлежит установлению
16.	Связь	6.8	Не подлежит установлению			
17.	Объекты гаражного назначения	2.7.1	50(15)*	20 000(50)*	75(100)%	3(0)*
			*- (Существующие объекты гаражного назначения, предназначенные для хранения личного автотранспорта граждан, имеющие одну или более общих стен с другими объектами гаражного назначения, предназначенными для хранения личного автотранспорта граждан)			

Вспомогательные виды разрешенного использования

Предельные (минимальные и (или) максимальные) размеры земельных участков и предельные параметры разрешенного строительства, реконструкции объектов капитального строительства применительно к вспомогательным видам разрешенного использования устанавливаются идентичными с соответствующими предельными (минимальными и (или) максимальными) размерами земельных участков и предельных параметров разрешенного строительства, реконструкции объектов капитального строительства, установленных для основных видов разрешенного использования и условно разрешенных видов использования, дополнительно к которым и совместно с которыми установлены вспомогательные виды разрешенного использования.

Максимальный класс опасности (по санитарной классификации) объектов капитального строительства, размещаемых на территории участков зоны – V.

Иные показатели по параметрам застройки зоны Ж-2: территории объектов обслуживания населения; требования и параметры по временному хранению индивидуальных транспортных средств, размещению гаражей и открытых автостоянок, требования и параметры к доле озелененной территории земельных участков, регламентируются и устанавливаются нормативами градостроительного проектирования.

Не допускается размещение вспомогательных строений (за исключением гаража) перед основным строением со стороны улиц и проездов.

2.4. Требования к назначению, параметрам и размещению объекта капитального строительства на земельном участке, на который действие градостроительного регламента не распространяется или для которого градостроительный регламент не устанавливается за исключением случая, предусмотренного пунктом 7.1 части 3 статьи 57.3 Градостроительного кодекса Российской Федерации:

Причины отнесения земельного участка к виду земельного участка, на который действие градостроительного регламента не распространяется или для которого градостроительный регламент не устанавливается	Реквизиты акта, регулирующего использование земельного участка	Требование к использованию земельного участка	Требования к параметрам объекта капитального строительства			Требования к размещению объектов капитального строительства	
			Предельное количество этажей и (или) предельная высота зданий, строений, сооружений	Максимальный процент застройки в границах земельного участка, определяемый как отношение суммарной площади земельного участка, которая может быть застроена, ко всей площади земельного участка	Иные требования к параметрам объекта капитального строительства	Минимальные отступы от границ земельного участка в целях определения мест допустимого размещения зданий, строений, сооружений, за пределами которых запрещено строительство зданий, строений, сооружений	Иные требования к размещению объектов капитального строительства
1	2	3	4	5	6	7	8
-	-	-	-	-	-	-	-

2.5. Предельные параметры разрешенного строительства, реконструкции объекта капитального строительства, установленные положением об особо охраняемых природных территориях, в случае выдачи градостроительного плана земельного участка в отношении земельного участка, расположенного в границах особо охраняемой природной территории:

Причины отнесения земельного участка к виду земельного участка для которого градостроительный регламент не устанавливается	Реквизиты Положения об особо охраняемой природной территории	Реквизиты утвержденной документации по планировке территории	Зонирование особо охраняемой природной территории (нет)							
			Функциональная зона	Виды разрешенного использования земельного участка		Требования к параметрам объекта капитального строительства			Требования к размещению объектов капитального строительства	
				Основные виды разрешенного использования	Вспомогательные виды разрешенного использования	Предельное количество этажей и (или) предельная высота зданий, строений, сооружений	Максимальный процент застройки в границах земельного участка, определяемый как отношение суммарной площади земельного участка, которая может быть застроена, ко всей площади земельного участка	Иные требования к параметрам объекта капитального строительства	Минимальные отступы от границ земельного участка в целях определения мест допустимого размещения зданий, строений, сооружений, за пределами которых запрещено строительство зданий, строений, сооружений	Иные требования к размещению объектов капитального строительства
1	2	3	4	5	6	7	8	9	10	11
-	-	-	-	-	-	-	-	-	-	-
1	2	3	4	5	6	7	8	9	10	11

3. Информация о расположенных в границах земельного участка объектах капитального строительства и объектах культурного наследия

3.1. Объекты капитального строительства

№ *Не имеется* (согласно чертежу(ам) градостроительного плана) *Не имеется* (назначение объекта капитального строительства, этажность, высотность, общая площадь, площадь застройки)

инвентаризационный или кадастровый номер *Не имеется*

3.2. Объекты, включенные в единый государственный реестр объектов культурного наследия (памятников истории и культуры) народов Российской Федерации

№ *Информация отсутствует* (согласно чертежу(ам) градостроительного плана) *Информация отсутствует* (наименование объекта культурного наследия, общая площадь, площадь застройки)

Информация отсутствует
(наименование органа государственной власти, принявшего решение о включении выявленного объекта культурного наследия в реестр, реквизиты этого решения)

регистрационный номер в реестре *Информация отсутствует* от *Информация отсутствует* (дата)

4. Информация о расчетных показателях минимально допустимого уровня обеспеченности территории объектами коммунальной, транспортной, социальной инфраструктур и расчетных показателях максимально допустимого уровня территориальной доступности указанных объектов для населения в случае, если земельный участок расположен в границах территории, в отношении которой предусматривается осуществление деятельности по комплексному и устойчивому развитию территории:

Информация о расчетных показателях минимально допустимого уровня обеспеченности территории								
Объекты коммунальной инфраструктуры			Объекты транспортной инфраструктуры			Объекты социальной инфраструктуры		
Наименование вида объекта	Единица измерения	Расчетный показатель	Наименование вида объекта	Единица измерения	Расчетный показатель	Наименование вида объекта	Единица измерения	Расчетный показатель
1	2	3	4	5	6	7	8	9
-	-	-	-	-	-	-	-	-

Информация о расчетных показателях максимально допустимого уровня территориальной доступности								
Наименование вида объекта	Единица измерения	Расчетный показатель	Наименование вида объекта	Единица измерения	Расчетный показатель	Наименование вида объекта	Единица измерения	Расчетный показатель
1	2	3	4	5	6	7	8	9
-	-	-	-	-	-	-	-	-

5. Информация об ограничениях использования земельного участка, в том числе, если земельный участок полностью или частично расположен в границах зон с особыми условиями использования территорий

Земельный участок полностью расположен в водоохранной зоне реки Клязьма.[3] Строительство, реконструкция объектов капитального строительства допускается

при наличии письменного согласования с территориальным управлением Федерального агентства по рыболовству.[4]

Земельный участок полностью расположен в пределах приаэродромных территорий аэродромов: Чкаловский, Черное. Согласовать размещение объектов капитального строительства в соответствии с действующим законодательством.*[5]

6. Информация о границах зон с особыми условиями использования территорий, если земельный участок полностью или частично расположен в границах таких зон:

Наименование зоны с особыми условиями использования территории с указанием объекта, в отношении которого установлена такая зона	Перечень координат характерных точек в системе координат, используемой для ведения Единого государственного реестра недвижимости		
	Обозначение (номер) характерной точки	X	Y
1	2	3	4
Водоохранная зона реки Клязьма	-	-	-
Приаэродромная территория аэродрома Чкаловский	-	-	-
Приаэродромная территория аэродрома Черное	-	-	-

7. Информация о границах публичных сервитутов

Информация отсутствует

Обозначение (номер) характерной точки	Перечень координат характерных точек в системе координат, используемой для ведения Единого государственного реестра недвижимости	
	X	Y
-	-	-

8. Номер и (или) наименование элемента планировочной структуры, в границах которого расположен земельный участок

Приказ Министерства строительства и жилищно-коммунального хозяйства Российской Федерации от 25 апреля 2017 г. № 738/пр "Об утверждении видов элементов планировочной структуры". Городской округ Щелково, 50:14:0040108

9. Информация о технических условиях подключения (технологического присоединения) объектов капитального строительства к сетям инженерно-технического обеспечения, определенных с учетом программ комплексного развития систем коммунальной инфраструктуры поселения, городского округа

Информацию о технических условиях см. приложение

10. Реквизиты нормативных правовых актов субъекта Российской Федерации, муниципальных правовых актов, устанавливающих требования к благоустройству территории

Закон Московской области от 30.12.2014 г. № 191/2014-ОЗ "О регулировании дополнительных вопросов в сфере благоустройства в Московской области"

11. Информация о красных линиях: -

Обозначение (номер) характерной точки	Перечень координат характерных точек в системе координат, используемой для ведения Единого государственного реестра недвижимости	
	X	Y
-	-	-

[1] - Правила землепользования и застройки территории (части территории) городского поселения Щелково Щелковского муниципального района Московской области, утвержденные решением Совета депутатов Щелковского муниципального района Московской области от 20.12.2017 г. № 669/68-172-НПА "Об утверждении Правил землепользования и застройки территории (части территории) городского поселения Щелково Щелковского муниципального района Московской области".

[2] - Предельное количество этажей включает все надземные этажи.

[3] - Выписка из Единого государственного реестра недвижимости об объекте недвижимости от 01.10.2020 г. № КУВИ-002/2020-26170004.

[4] - Ст. 50 Федерального закона от 20.12.2004 г. № 166-ФЗ "О рыбоводстве и сохранении водных биологических ресурсов".

[5] - Федеральный закон Российской Федерации от 01.07.2017 г. № 135-ФЗ "О внесении изменений в отдельные законодательные акты Российской Федерации в части совершенствования порядка установления и использования приаэродромной территории и санитарно-защитной зоны".

* - Приведено в информационных целях, подлежит учету при проектировании.

Приложения

Сведения о технических условиях № 73937 ТУ от 2020-10-05
на электроснабжение земельного участка с кадастровым номером
50:14:0040108:923
расположенном : Российская Федерация, Московская обл., Щелковский г.о.

I. Предельная свободная мощность существующих сетей.
Вблизи участка расположена ПС-Соколовская
, принадлежащая ПАО «МОЭСК». Максимальная мощность, разрешенная для технологического присоединения, по информации, размещенной на официальном интернет сайте владельца указанного питающего центра составляет 5,29 МВА.

II. Максимальная нагрузка: 5,29 МВА.

III. Срок осуществления мероприятий по технологическому присоединению:
В соответствии с подпунктом б) пункта 16 Правил технологического присоединения энергопринимающих устройств потребителей электрической энергии, объектов по производству электрической энергии, а также объектов электросетевого хозяйства, принадлежащих сетевым организациям и иным лицам, к электрическим сетям», утвержденных Постановлением Правительства Российской Федерации от 27.12.2004 № 861, срок присоединения составляет:

а. В случаях осуществления технологического присоединения к электрическим сетям классом напряжения до 20 кВ включительно, при этом расстояние от существующих электрических сетей необходимого класса напряжения до границ участка, на котором расположены присоединяемые энергопринимающие устройства, составляет не более 300 метров в городах и поселках городского типа и не более 500 метров в сельской местности и от сетевой организации не требуется выполнение работ по строительству (реконструкции) объектов электросетевого хозяйства, включенных (подлежащих включению) в инвестиционные программы сетевых организаций (в том числе смежных сетевых организаций), и (или) объектов по производству электрической энергии, за исключением работ по строительству объектов электросетевого хозяйства от существующих объектов электросетевого хозяйства до присоединяемых энергопринимающих устройств и (или) объектов электроэнергетики:

а.1 4 месяца - для заявителей, максимальная мощность энергопринимающих устройств которых составляет до 670 кВт включительно;

а.2 1 год - для заявителей, максимальная мощность энергопринимающих устройств которых составляет свыше 670 кВт;

б. иных случаях:

б.1 6 месяцев - для заявителей - юридических лиц и индивидуальных предпринимателей в целях технологического присоединения по одному источнику электроснабжения энергопринимающих устройств, максимальная мощность которых составляет до 150 кВт включительно (с учетом ранее присоединенных в данной точке присоединения энергопринимающих устройств), для заявителей - физических лиц, в целях технологического присоединения энергопринимающих устройств, максимальная мощность которых составляет до 15 кВт включительно (с учетом ранее присоединенных в данной точке присоединения энергопринимающих устройств), которые используются для бытовых и иных нужд, не связанных с осуществлением предпринимательской деятельности, и электроснабжение которых предусматривается по одному источнику, и для заявителей, осуществляющих технологическое присоединение путем перераспределения мощности, если технологическое присоединение осуществляется к электрическим сетям, уровень напряжения которых составляет до 20 кВ включительно, и если расстояние от существующих электрических сетей необходимого класса напряжения до границ участка заявителя, на котором расположены присоединяемые энергопринимающие устройства, составляет не более 300 метров в городах и поселках городского типа и не более 500 метров в сельской.

https://yadi.sk/i/Vz4nHqiryz4YQw

МУНИЦИПАЛЬНОЕ УНИТАРНОЕ ПРЕДПРИЯТИЕ ГОРОДСКОГО ОКРУГА ЩЁЛКОВО
«МЕЖРАЙОННЫЙ ЩЁЛКОВСКИЙ ВОДОКАНАЛ» -
филиал «Теплоресурс»
Юридический/почтовый адрес: ул. Сиреневая, д.1, г. Щёлково, Московская область, 141101
Тел./факс: (496) 566-04-62, e-mail: [illegible], http://www.mr-vk.ru
ОКПО 48803671, ОГРН 1025006526269, ИНН/КПП 5050025306/505043003

ТЕХНИЧЕСКИЕ УСЛОВИЯ

подключения (технологического присоединения) объекта капитального строительства к сетям инженерно-технического обеспечения

НЕСТРОИТЕЛЬНАЯ ОРГАНИЗАЦИЯ	
[illegible]	[illegible]
[illegible]	[illegible]
[illegible]	[illegible]
[illegible]	[illegible]
[illegible]	[illegible]
[illegible]	[illegible]
[illegible]	[illegible]
[illegible]	[illegible]
ИНФОРМАЦИЯ О ЗАЯВИТЕЛЕ	
[illegible]	[illegible]
[illegible]	[illegible]
[illegible]	[illegible]
[illegible]	[illegible]
[illegible]	[illegible]
ИНФОРМАЦИЯ ОБ ОБЪЕКТЕ	
[illegible]	[illegible]
[illegible]	[illegible]
[illegible]	[illegible]
ИНФОРМАЦИЯ ПО ПОДКЛЮЧАЕМОМУ ОБЪЕКТУ	
[illegible]	-
[illegible]	[illegible]
[illegible]	-
[illegible]	-

Прочие условия:

1. [illegible]
2. [illegible]
3. [illegible]

[illegible]

МУНИЦИПАЛЬНОЕ УНИТАРНОЕ ПРЕДПРИЯТИЕ ГОРОДСКОГО ОКРУГА ЩЁЛКОВО

«МЕЖРАЙОННЫЙ ЩЁЛКОВСКИЙ ВОДОКАНАЛ» -

фашиня «Теплоресурс»

Юридический/почтовый адрес: ул. Свирская, д.1, г. Щёлково, Московская область, 141101
Тел./факс: (498) 566-04-62; e-mail: [illegible] http://www.[illegible]
ОКПО 48803671, ОГРН 1025018526269, ИНН/КПП 5050025306/505043003

ТЕХНИЧЕСКИЕ УСЛОВИЯ

подключения (технологического присоединения) объекта капитального строительства к сетям инженерно-технического обеспечения

РЕСУРСОСНАБЖАЮЩАЯ ОРГАНИЗАЦИЯ

[illegible]	[illegible]
[illegible]	[illegible]
[illegible]	[illegible]
[illegible]	[illegible]
[illegible]	[illegible]
[illegible]	[illegible]
[illegible]	[illegible]
[illegible]	[illegible]

ИНФОРМАЦИЯ О ЗАЯВИТЕЛЕ

[illegible]	[illegible]
[illegible]	[illegible]
[illegible]	[illegible]
[illegible]	[illegible]
[illegible]	[illegible]

ИНФОРМАЦИЯ ОБ ОБЪЕКТЕ

[illegible]	[illegible]
[illegible]	[illegible]
[illegible]	[illegible]

ИНФОРМАЦИЯ ПО ПОДКЛЮЧЕНИЮ ОБЪЕКТА

[illegible]	[illegible]
[illegible]	[illegible]
[illegible]	[illegible]
[illegible]	[illegible]

Примечание:

1. [illegible]
2. [illegible]
3. [illegible]

Тел. директора [illegible] [illegible]

МУНИЦИПАЛЬНОЕ УНИТАРНОЕ ПРЕДПРИЯТИЕ ГОРОДСКОГО ОКРУГА ЩЁЛКОВО

«МЕЖРАЙОННЫЙ ЩЁЛКОВСКИЙ ВОДОКАНАЛ» -

филиал «Теплоресурс»

Юридический/почтовый адрес: ул. Сборная, д.1, г. Щёлково, Московская область, 141101
Тел./факс: (496) 566-04-02, e-mail: [illegible], http://www.[illegible]
ОКПО 48803671, ОГРН 1025006516269, ИНН/КПП 5050025306/505043001

ТЕХНИЧЕСКИЕ УСЛОВИЯ

подключения (технологического присоединения) объекта капитального строительства к сетям инженерно-технического обеспечения

Информация о заявителе

[illegible]	[illegible]
[illegible]	[illegible]
[illegible]	[illegible]
[illegible]	[illegible]
[illegible]	[illegible]
[illegible]	[illegible]
[illegible]	[illegible]
[illegible]	[illegible]

Информация о заявителе

[illegible]	[illegible]
[illegible]	[illegible]
[illegible]	[illegible]
[illegible]	[illegible]
[illegible]	[illegible]

Информация об объекте

[illegible]	[illegible]
[illegible]	[illegible]
[illegible]	[illegible]

Информация по подключению объекта

[illegible]	-
[illegible]	[illegible]
[illegible]	-
[illegible]	-

Прочие условия:

1. [illegible]
2. [illegible]
3. [illegible]

[illegible]

МУНИЦИПАЛЬНОЕ УНИТАРНОЕ ПРЕДПРИЯТИЕ ГОРОДСКОГО ОКРУГА ЩЕЛКОВО
«МЕЖРАЙОННЫЙ ЩЁЛКОВСКИЙ ВОДОКАНАЛ»
(МУП «МЕЖРАЙОННЫЙ ЩЕЛКОВСКИЙ ВОДОКАНАЛ»)

Юридический/почтовый адрес: ул. Свирская, д.1, г. Щёлково, Московская область, 141101
Тел.: (496) 566-94-62, факс: (496) 566-94-62; e-mail: info@mr-vk.ru, http://www.mr-vk.ru
ОКПО 48803671, ОГРН 1025006526269, ИНН/КПП 5050025306/505001001,

ИНФОРМАЦИЯ О ТЕХНИЧЕСКИХ УСЛОВИЯХ

подключения (технологического присоединения) объекта капитального строительства к сетям инженерно-технического обеспечения

РЕСУРСОСНАБЖАЮЩАЯ ОРГАНИЗАЦИЯ	
Тип сети	Водоснабжение
Номер ТУ	1459-пну
Дата выдачи ТУ в РСО	05-10-2020
Срок выдачи ТУ	5 лет
Срок подключения объекта капитального строительства	18 месяцев с момента заключения договора
Наименование РСО	МУП «Межрайонный Щелковский Водоканал»
ИНН РСО	5050025306
Адрес РСО	141100 МО, г. Щелково, ул. Свирская, д .1
ИНФОРМАЦИЯ О ЗАЯВКЕ	
Дата заявки	01-10-2020
Номер заявки	1371385/516654
Номер заявления	F001-20942L8957-241739/37
ИНФОРМАЦИЯ ОБ ОБЪЕКТЕ	
Кадастровый номер земельного участка	50:10:0060108:923
Адрес земельного участка	Российская Федерация, Московская обл., Щелковский г.о.
Назначение объекта	Для ведения личного подсобного хозяйства
ИНФОРМАЦИЯ ПО ПОДКЛЮЧЕНИЮ ОБЪЕКТА	
Возможная точка подключения	на границе з/у
Максимальная нагрузка/мощность в возможной точке подключения (м3/сут.)	1
Информация о возможности с организациями, оказывающими технологические сетевые или объектами для требуемого вида связи с РСО	
Информация о плате за подключение объекта капитального строительства	Распоряжение КИГ МО от 27.11.2019 №025-Р

Прочие условия:

1. Данные технические условия не являются основанием для технологического присоединения к сетям инженерно-технического обеспечения, резервирования мощности в проектировании.
2. В течение 1 (одного) года с даты получения технических условий правообладатель земельного участка вправе направить запрос и обратиться с заявлением о подключении объекта капитального строительства к сетям инженерно-технического обеспечения на основании Договора о подключении (технологическом присоединении).
3. В случае осуществления самовольного подключения (тех. присоединения) к сетям тепло-, водоснабжения и водоотведения заявитель может быть привлечен ответственности в соответствии со статьями 7.19 и 7.20 КоАП РФ.

Заместитель генерального директора по экономике и финансам / А.Г. Мальцев

ДЕДУШКИНА Е.А.
НАЧ-К УРЕО

МУНИЦИПАЛЬНОЕ УНИТАРНОЕ ПРЕДПРИЯТИЕ ГОРОДСКОГО ОКРУГА ЩЁЛКОВО
«МЕЖРАЙОННЫЙ ЩЁЛКОВСКИЙ ВОДОКАНАЛ»
(МУП «МЕЖРАЙОННЫЙ ЩЁЛКОВСКИЙ ВОДОКАНАЛ»)

Юридический почтовый адрес: ул. Сиреневая, д.1, г. Щёлково, Московская область, 141101
Тел.: (496) 566-94-62, факс: (496) 566-94-62; e-mail: info@mu-vk.ru, http://www.mu-vk.ru
ОКПО 48803671, ОГРН 1025006526269, ИНН/КПП 5050025306/505001001,

ИНФОРМАЦИЯ О ТЕХНИЧЕСКИХ УСЛОВИЯХ

подключения (технологического присоединения) объекта капитального строительства к сетям инженерно-технического обеспечения

РЕСУРСОСНАБЖАЮЩАЯ ОРГАНИЗАЦИЯ	
Тип сети	Холодное водоснабжение
Номер ТУ	1451-сиз
Дата выдачи ТУ в РСО	05-10-2020
Срок действия ТУ	3 года
Срок подключения объекта капитального строительства	18 месяцев с момента заключения договора
Наименование РСО	МУП «Межрайонный Щёлковский Водоканал»
ИНН РСО	5050025306
Адрес РСО	141180 МО, г. Щёлково, ул. Сиреневая, д.1
ИНФОРМАЦИЯ О ЗАЯВКЕ	
Дата заявки	01-10-2020
Номер заявки	1071880016453
Номер выписки	РФВЛ-2944210863-59173937
ИНФОРМАЦИЯ ОБ ОБЪЕКТЕ	
Кадастровый номер земельного участка	50:14:0040108:925
Адрес земельного участка	Российская Федерация, Московская обл., Щёлковский г.о.
Назначение объекта	Для ведения личного подсобного хозяйства
ИНФОРМАЦИЯ ПО ПОДКЛЮЧЕНИЮ ОБЪЕКТА	
Возможная точка подключения	по границе з/у
Максимальная нагрузка, дополнительная свободная мощность в минимальной точке подключения (м3/сут.)	1
Информация о согласовании с организациями, эксплуатирующими технологически связанные сетями или объектами (не требуется/согласованы с РСО____)	
Информация о плате за подключение объекта капитального строительства	Распоряжение КГГТ МО от 27.11.2019 №326-Р

Прочие условия:

1. Данные технические условия не являются основанием для технологического присоединения к сетям инженерно-технического обеспечения, разрешения проектирования и проектирования.
2. В течение 1 (одного) года с даты получения технических условий правообладателю земельного участка необходимо определить нагрузку и обратиться с заявлением о подключении объекта капитального строительства к сетям инженерно-технического обеспечения на основании Договора о подключении (технологическом присоединении).
3. В случае неустановления специального подключения (тех. присоединения) к сетям тепло-, водоснабжения и водоотведения заявитель может быть привлечен к ответственности в соответствии со статьями 7.19 и 7.20 КоАП РФ.

Заместитель генерального директора по экономике и финансам / А.Г. Мальцев

ДУЛИНА Е. А
ГАЧ-К УРТП

ПРАВА СОБСТВЕННОСТИ
16 ИЮН 2023
ВИДУЛОВА Н.Г.

Генеральный директор
Марусик Р.Д.

[redacted]

Получено:
28.07.2021

4. https://realty.yandex.ru/offer/1636959335014270209/?isExact=YES&source=mapserp_offer

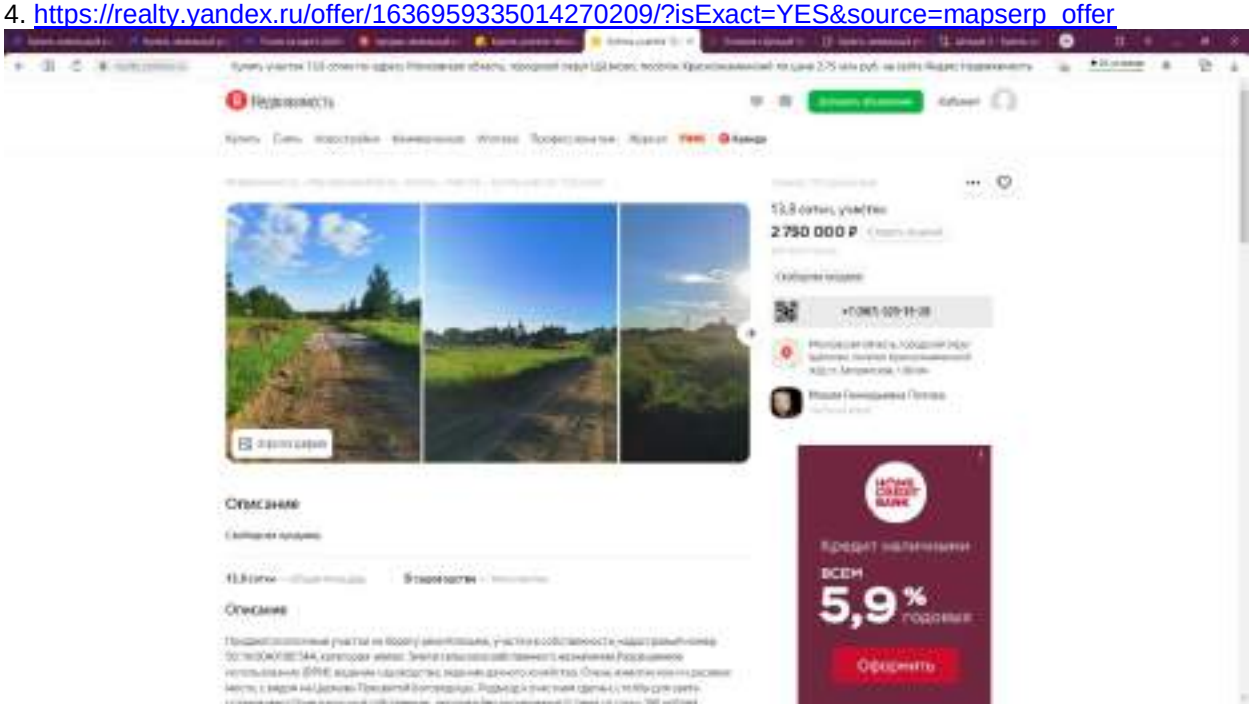

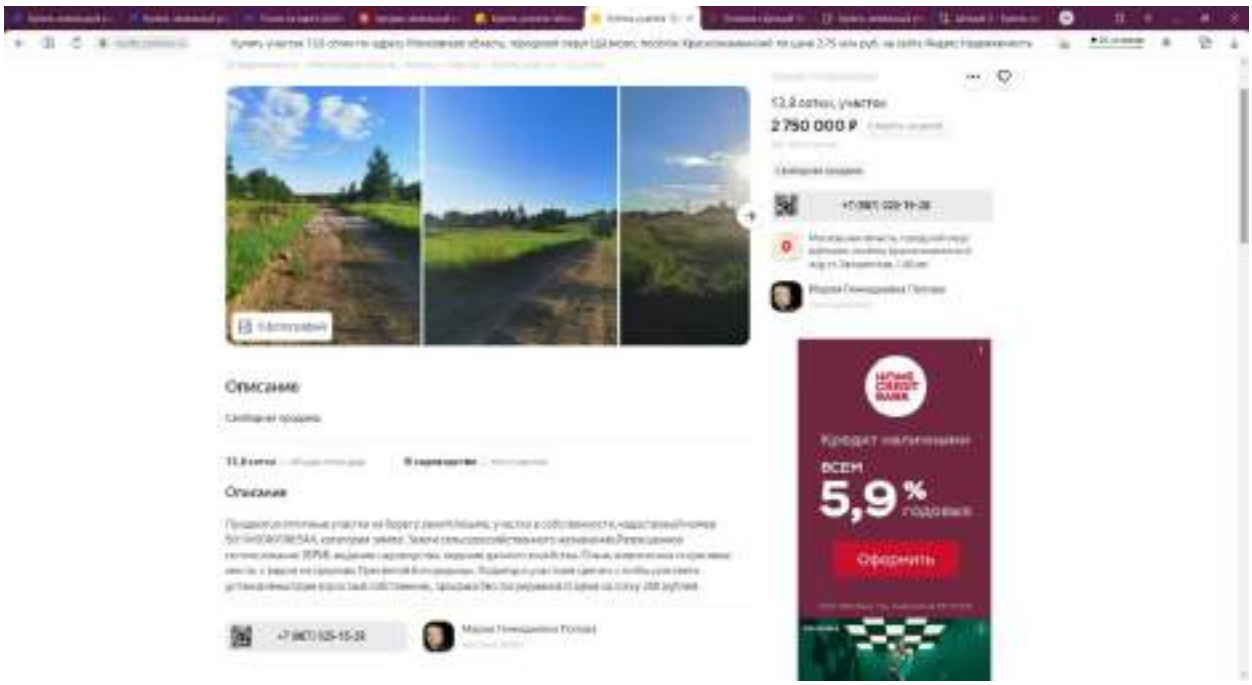

https://rosreestr.gov.ru/wps/portal/p/cc_ib_portal_services/online_request/!ut/p/z1/pVDLTsMwEPwWDpy9Th36uJm2CqjQ0hc0uViOa7WuEidyHBB_j51ElEvbA5YP-5iZnV2UoB1KNP9UB25VoXnm8jh5YNGSTPGY4Fm0xH2gz3SGezgC2ITo4ypgqVHyH74DeD5ceBQcP7k6YhzcAHiLt4bEzmSfAX6imJJqtphshkBXPXh_mQcBAEZrryEKbU2RZdKq-B7WkhtxpMIf0nePRV1Jp-TCItszXeepB_q8skZK-xvXwtamg_KSG5tL3XUFb5goDmGEyQiAAIbBKCTkrMPsd-nYLoG26BRYWVSqcRKHQ1816nC0zMhDN7VOT1J0Q9JaZXulu5bDNLwGJq3N5NlO1ezIeLtk7KzLZr_01Lr8g2lNjemEzbevj9OVb0kt3BUM10J2Vsp8uwP1lueD3oX_dfcDwnmgvg!!/p0/IZ7_01HA1A42KODT90AR30VLN22001=CZ6_GQ4E1C41KGQ170AIAK131G00T5=MEcontroller!QCPObjectDataController==/?object_data_id=50:14:40108:544&dbName=firLite&region_key=150

Публичная кадастровая карта (rosreestr.ru)

5. https://www.cian.ru/sale/suburban/248929479/

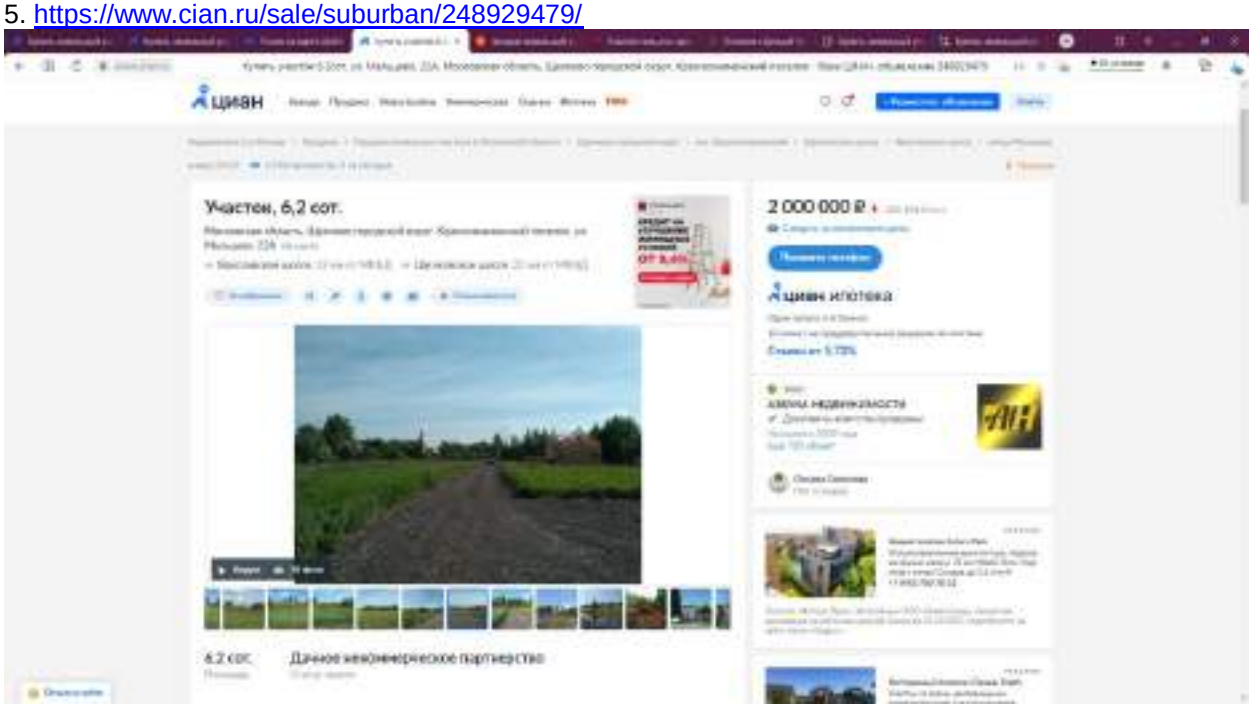

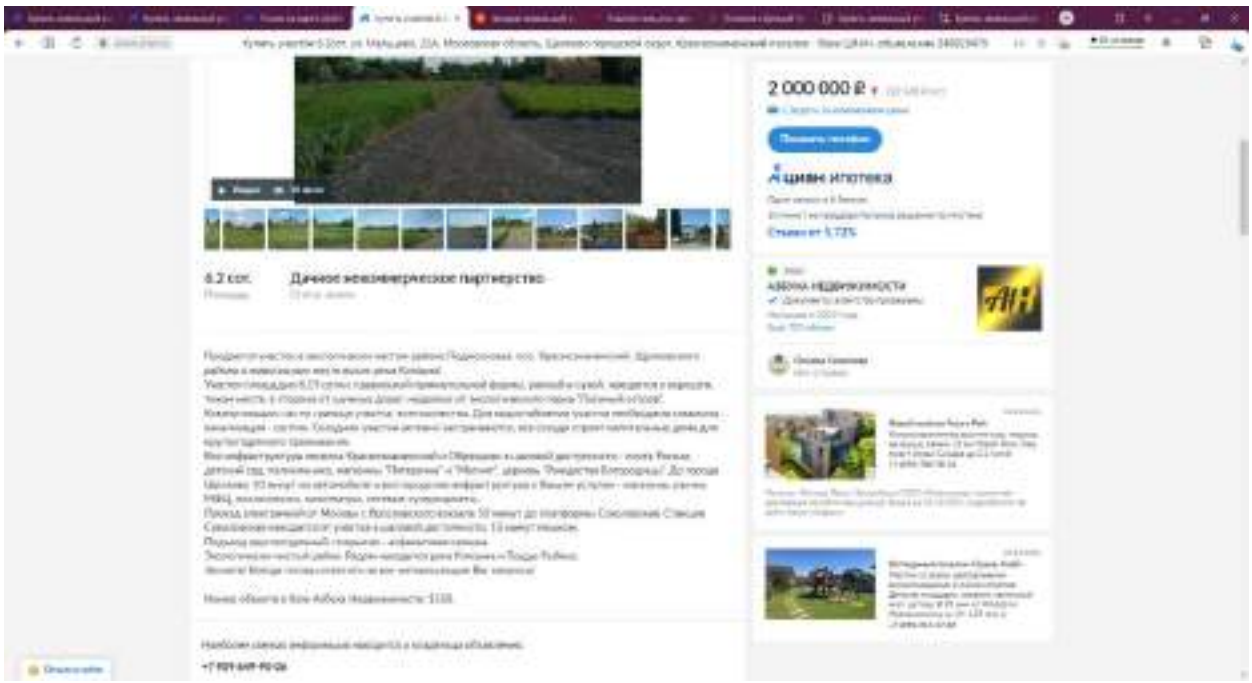

http://mosazbuka.ru/land/1558/

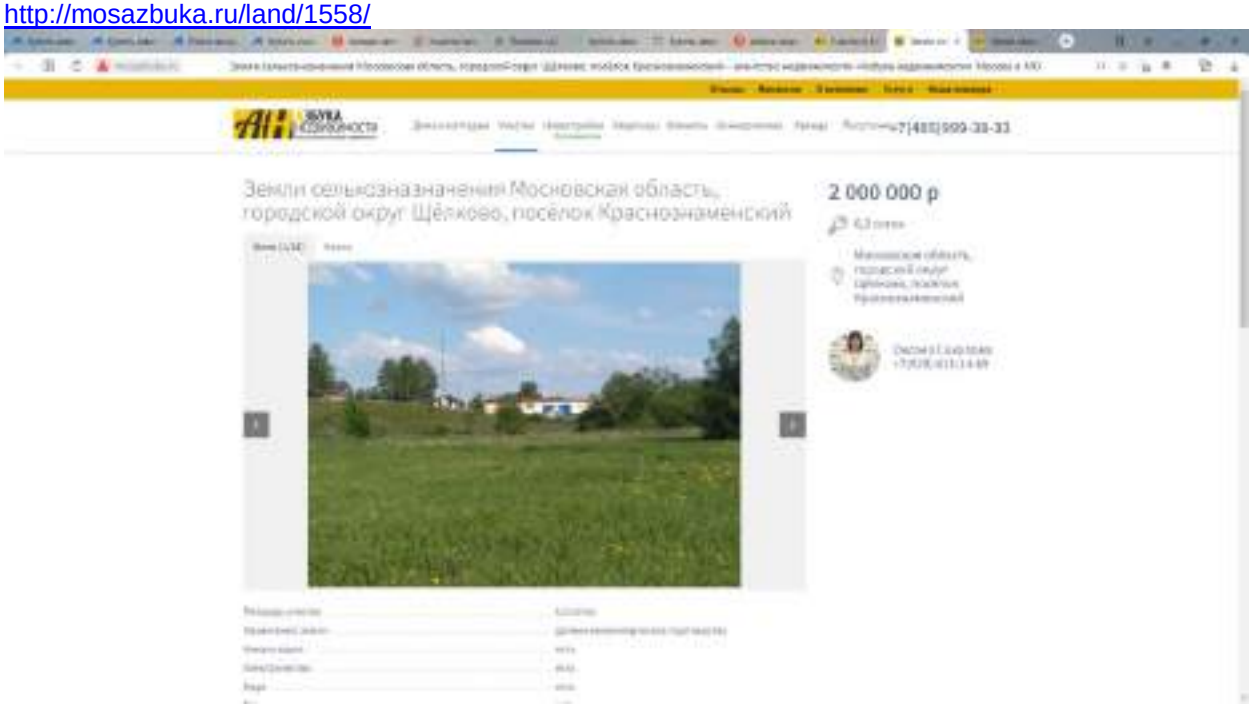

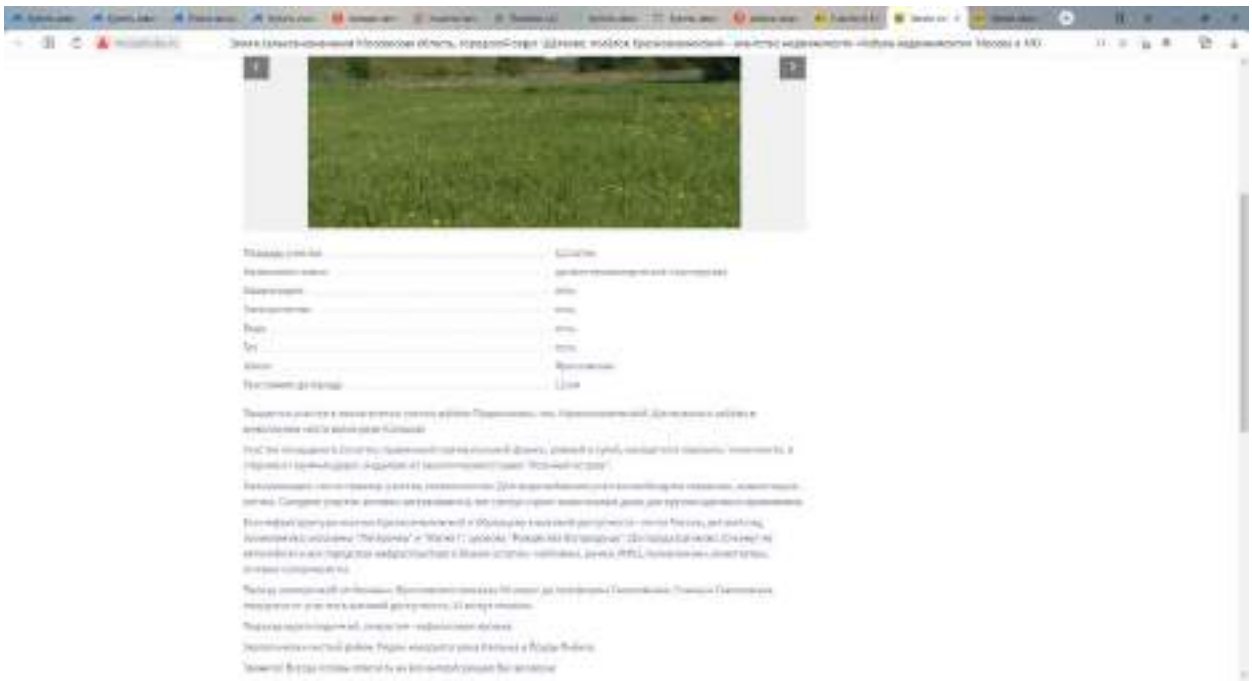

6. https://www.cian.ru/sale/suburban/247978398/

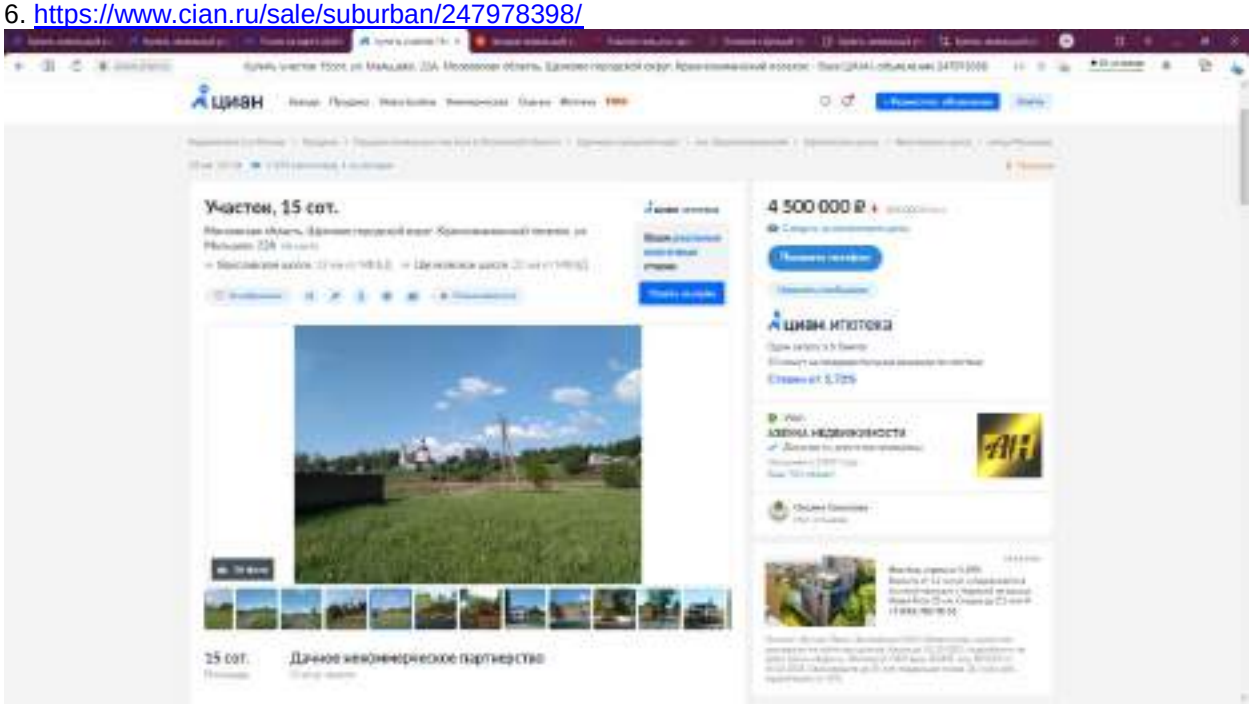

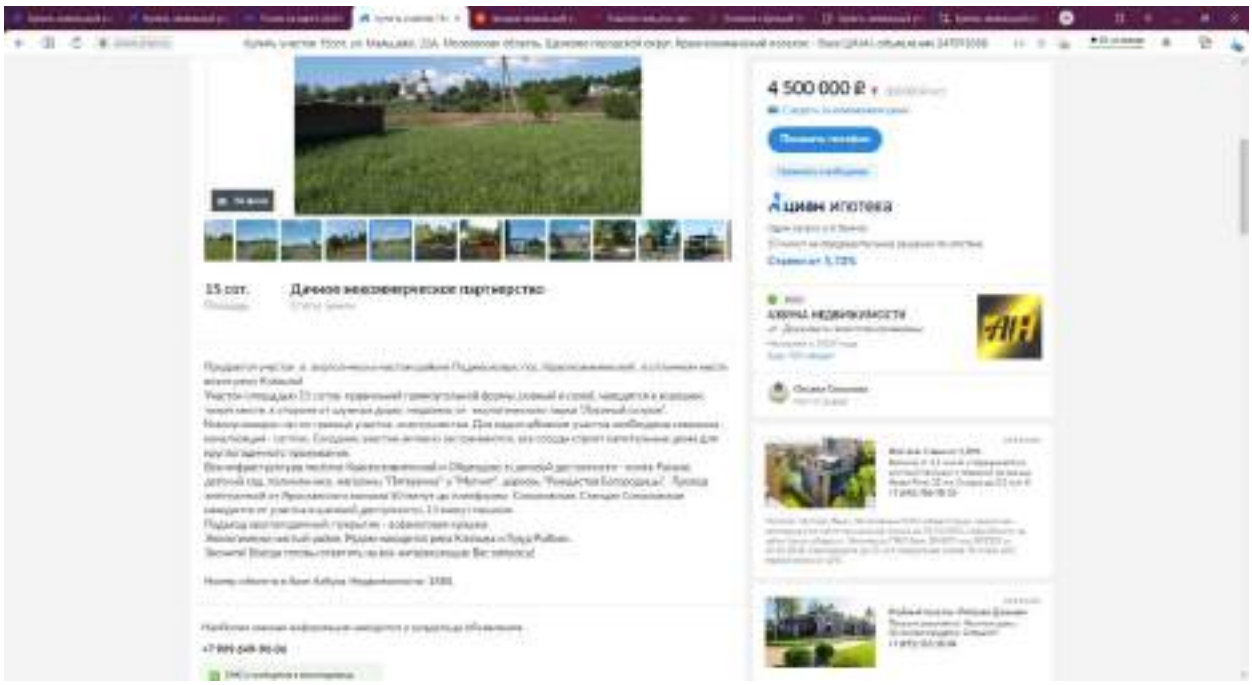

http://mosazbuka.ru/land/1488/

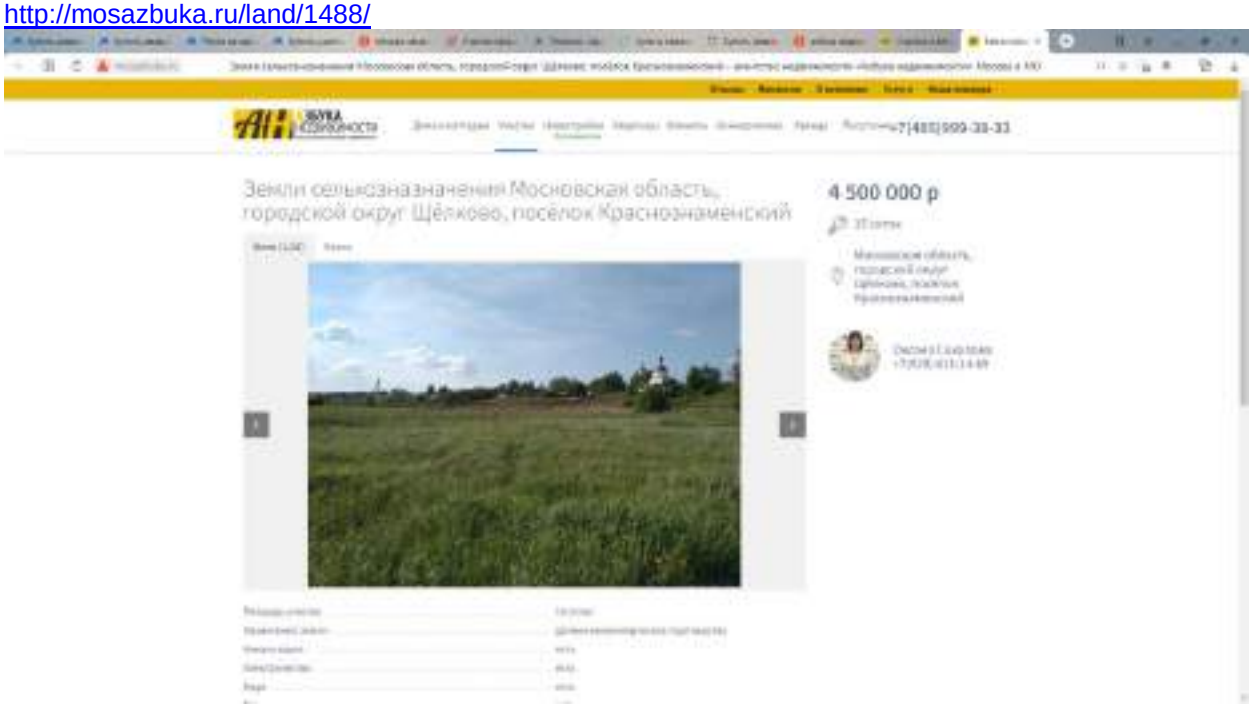

7. http://mosazbuka.ru/land/1997/

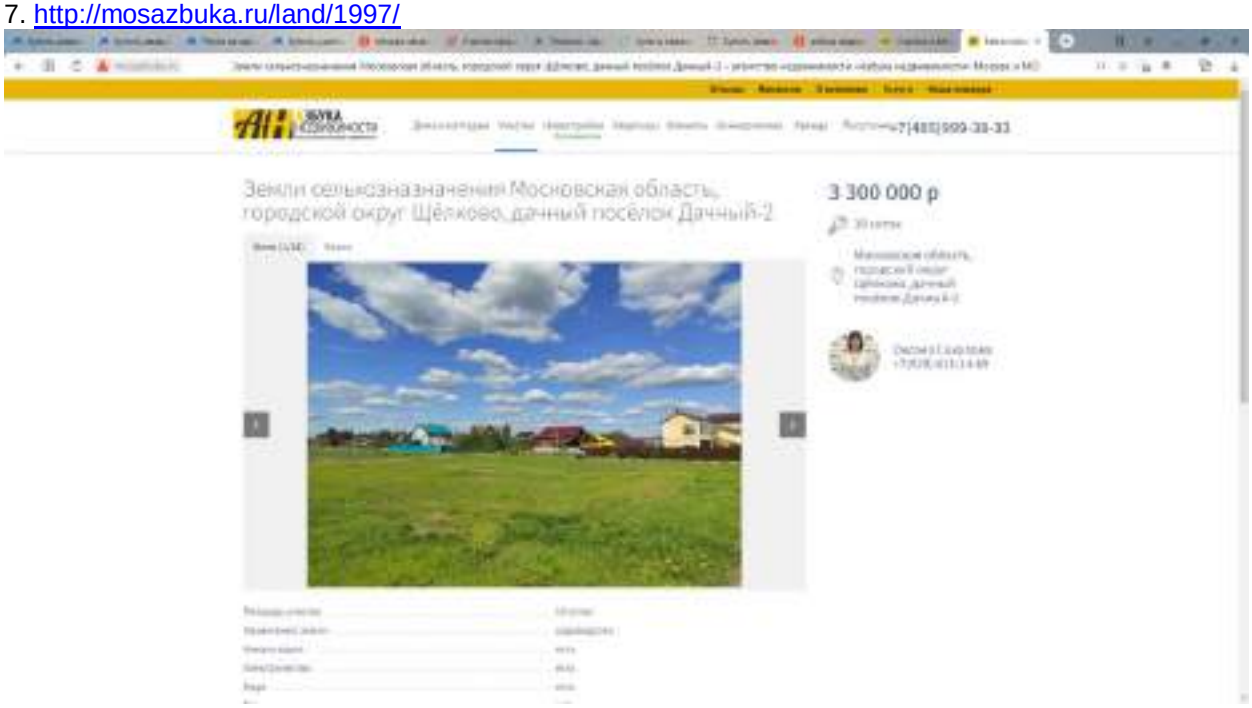

https://www.cian.ru/sale/suburban/252830536/

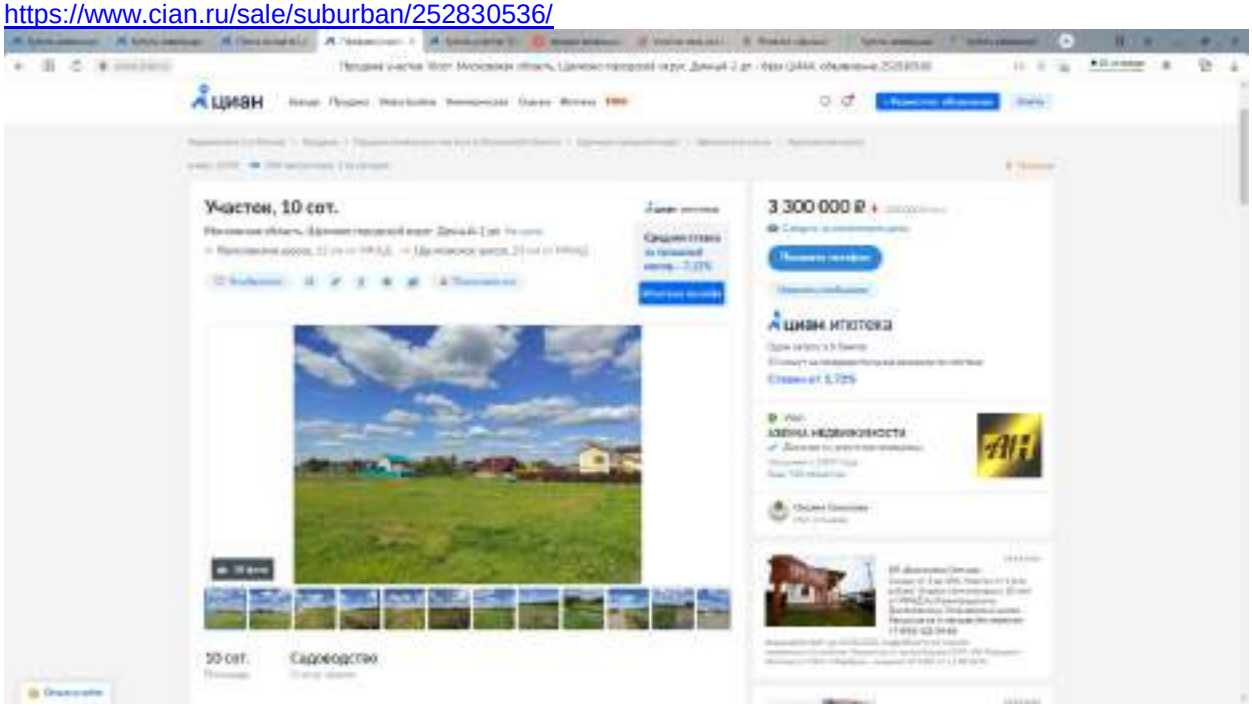

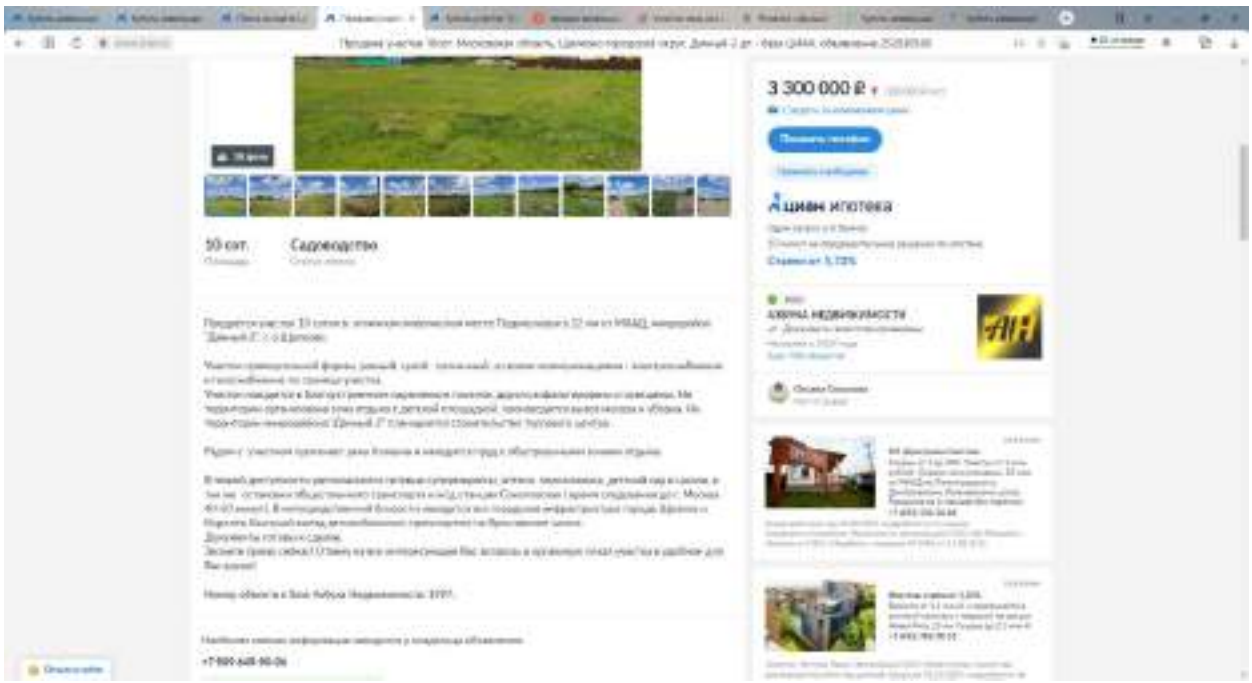

8. https://www.cian.ru/sale/suburban/262866979/

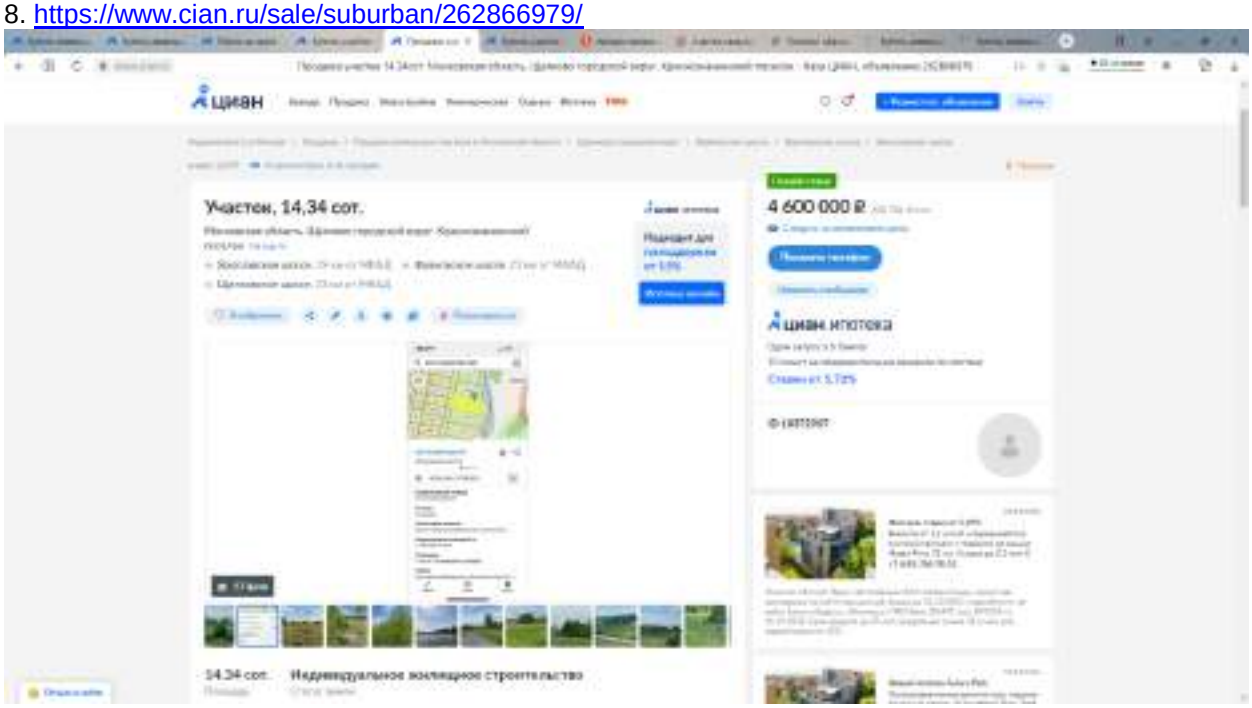

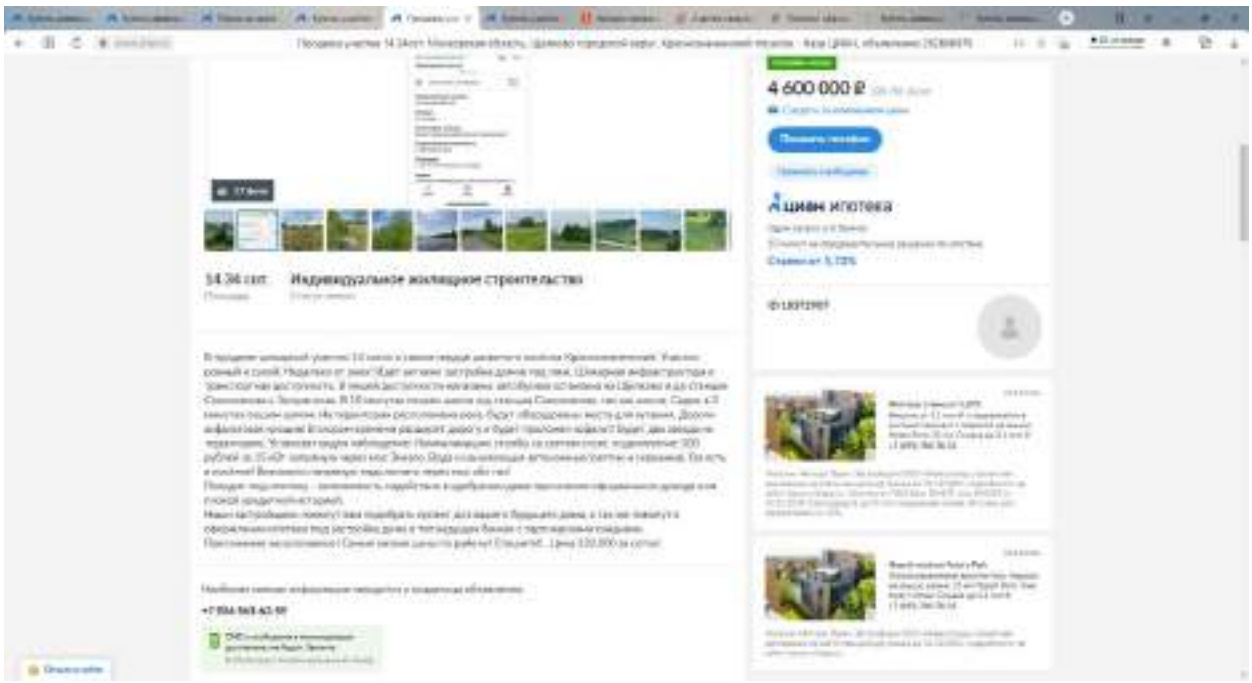

https://rosreestr.gov.ru/wps/portal/p/cc_ib_portal_services/online_request/!ut/p/z1/pVBNU8IwEP0tHjxnU1oL3CIw1UFBvpT2kklDpoRp006a6vjvTdqOeAEOZnLYj_fevl2UoD1KFPuUGTOyVCy3eZw80Gjlz_DEx_NohUMgz2SOBzgC2Abo4ypgiVHyH74FOD5ceAQsP7k6YuLdADiLt4bE1mRIAT8RTHxvvpxuR0DWA3h_WXqeAEYbp8FLZXSZ50Kj-B42gml-JNwd0nWPZVMLq2TDMj9Q1RSpA7q8NloI8xs33DS6h7KKaVMI1Xc5a5koDmCM_TGADxiG48APzzrUfFeWbRPoilaBVmUtWydxMHJVLbOjoVpk_dQmPQneD0kbmR-k6lsW0_JamDAmF2c7dbsjZd2SsbUu2v3SU-fyD6YzNSFTuti9Ps7WriUUt1fQTHHRW6mK3R7kW1EMBxf-190PiP2quw!!/p0/IZ7_01HA1A42KODT90AR30VLN22001=CZ6_GQ4E1C41KGQ170AIAK131G00T5=MEcontroller!QCPObjectDataController==/?object_data_id=50:14:40108:547&dbName=firLite&region_key=150

Публичная кадастровая карта (rosreestr.ru)

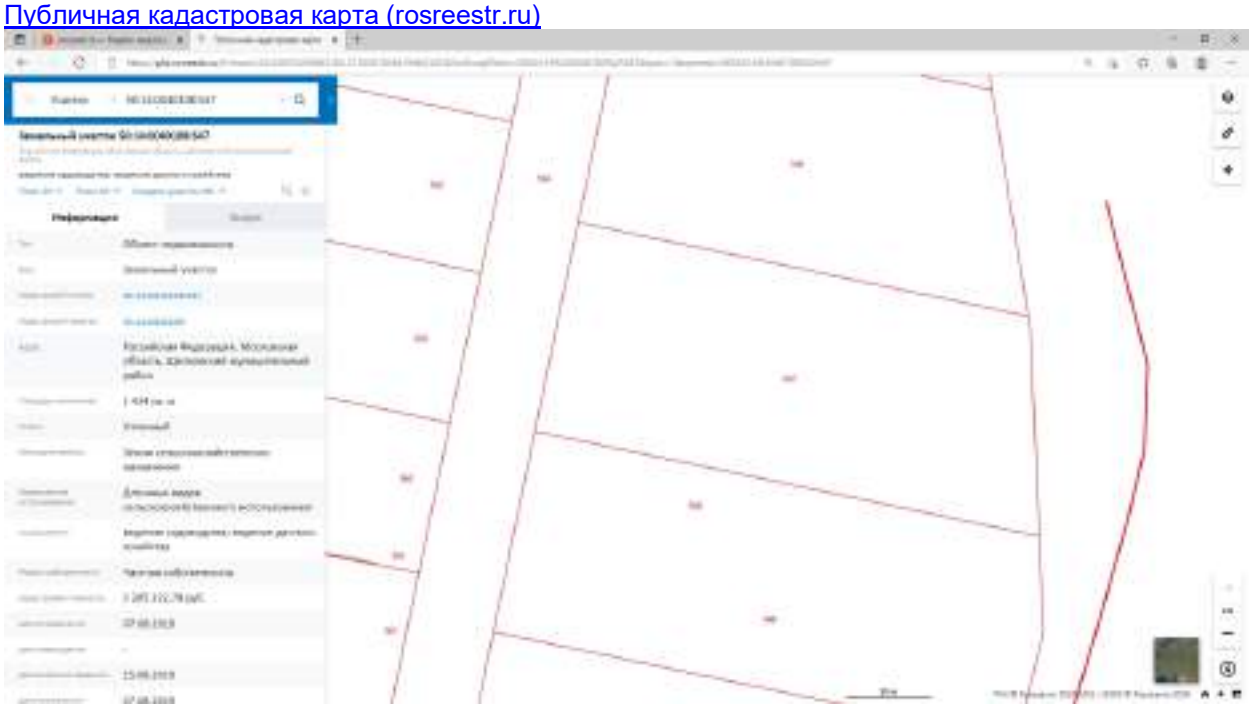

9. https://www.cian.ru/sale/suburban/262867068/

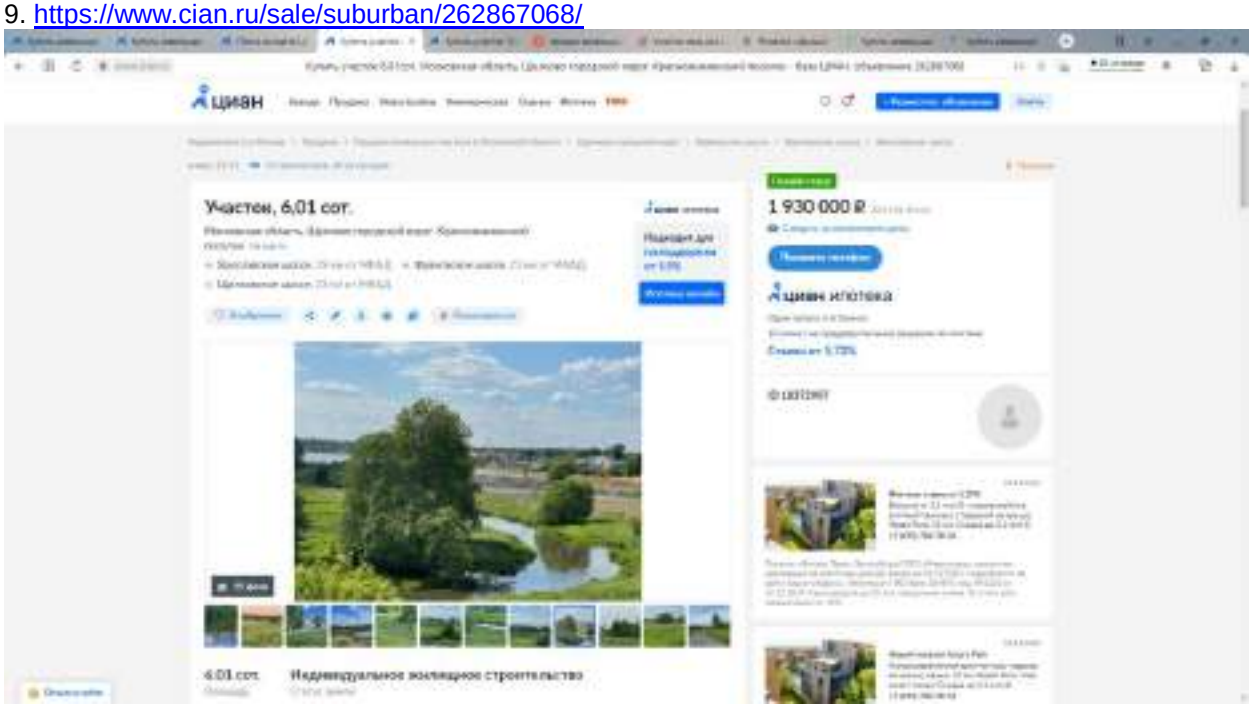

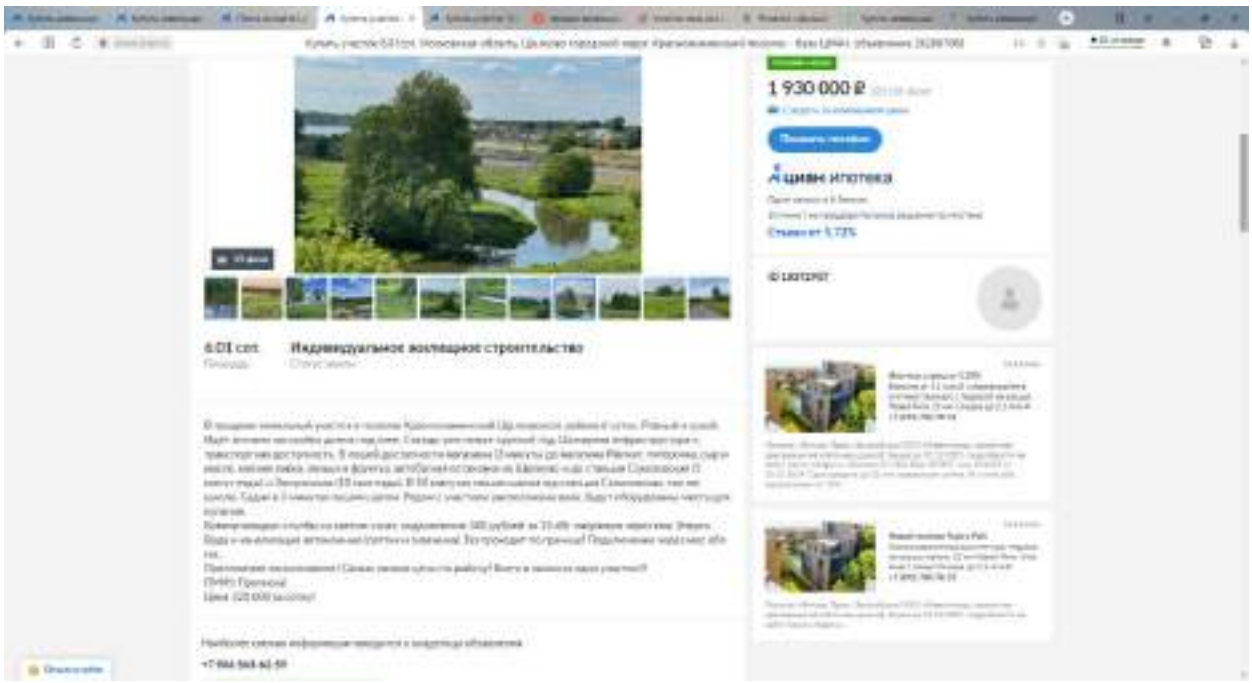

10. https://www.cian.ru/sale/suburban/256008553/

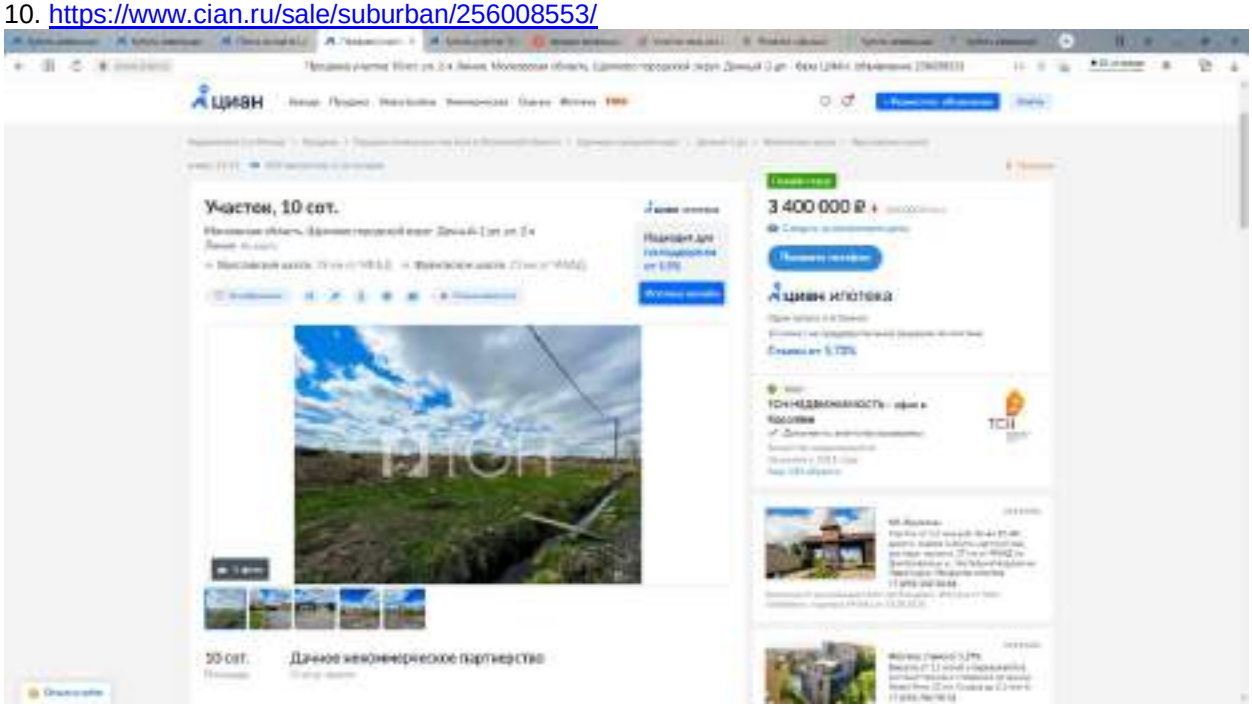

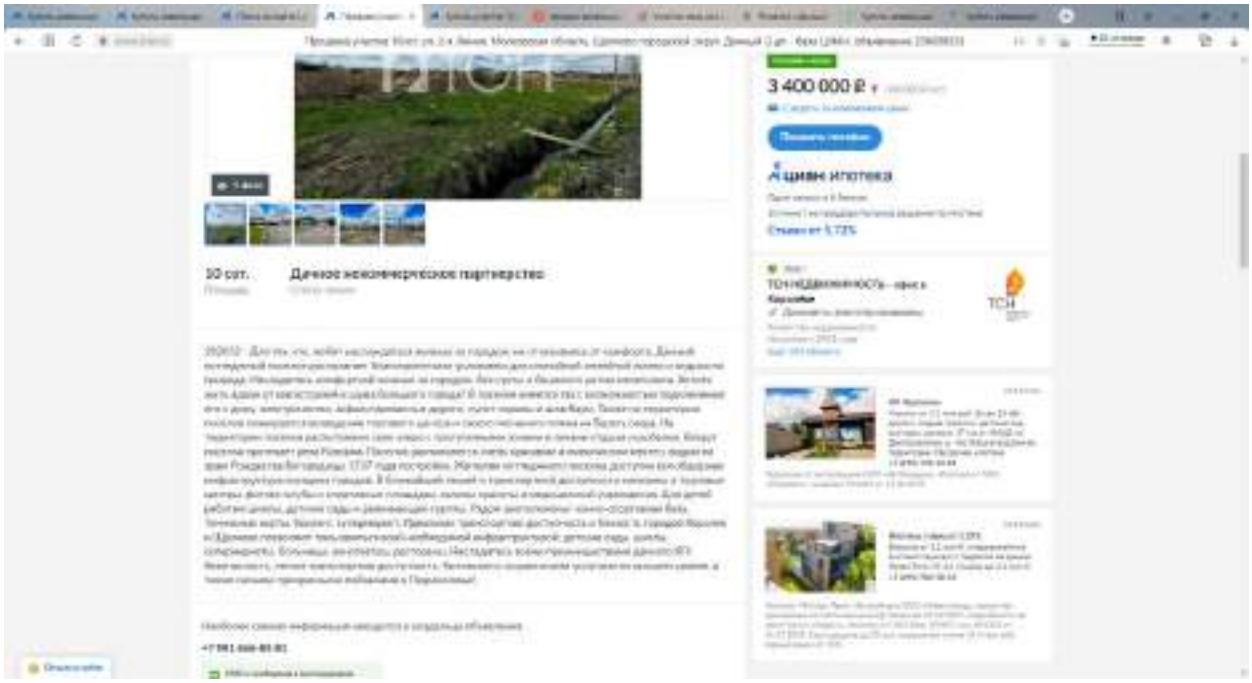

11. https://дачный-2.рф/#rec151091233

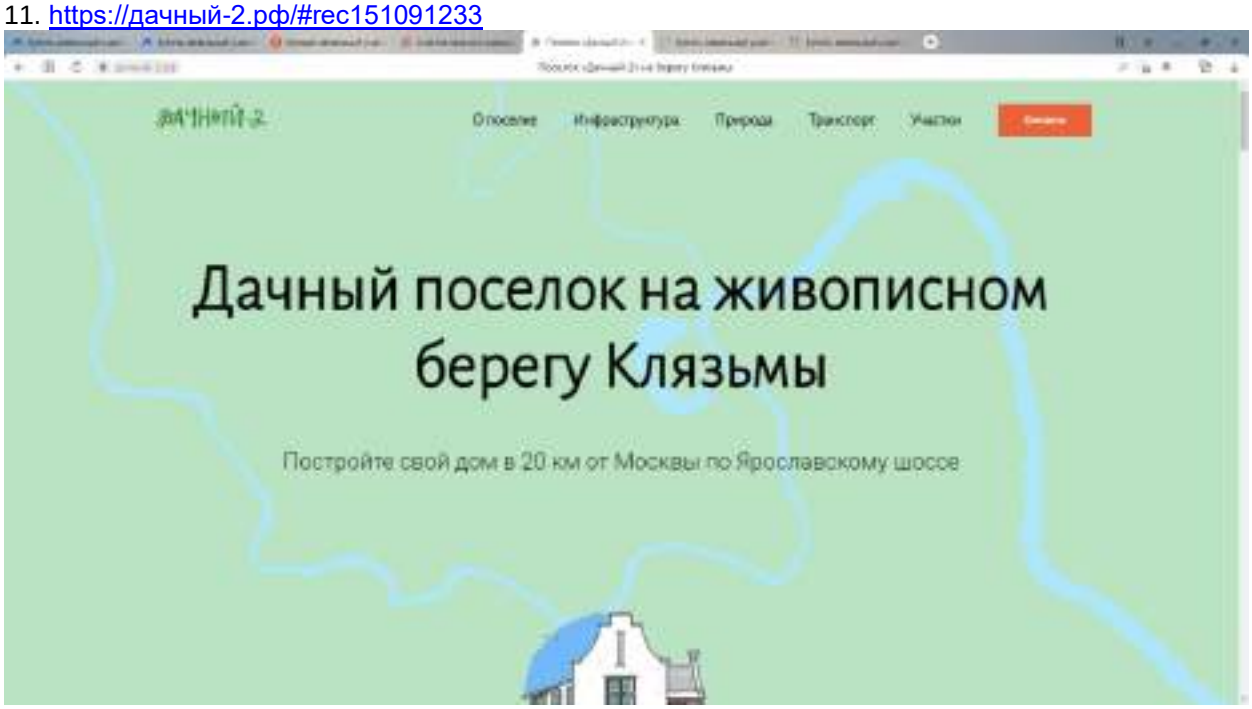

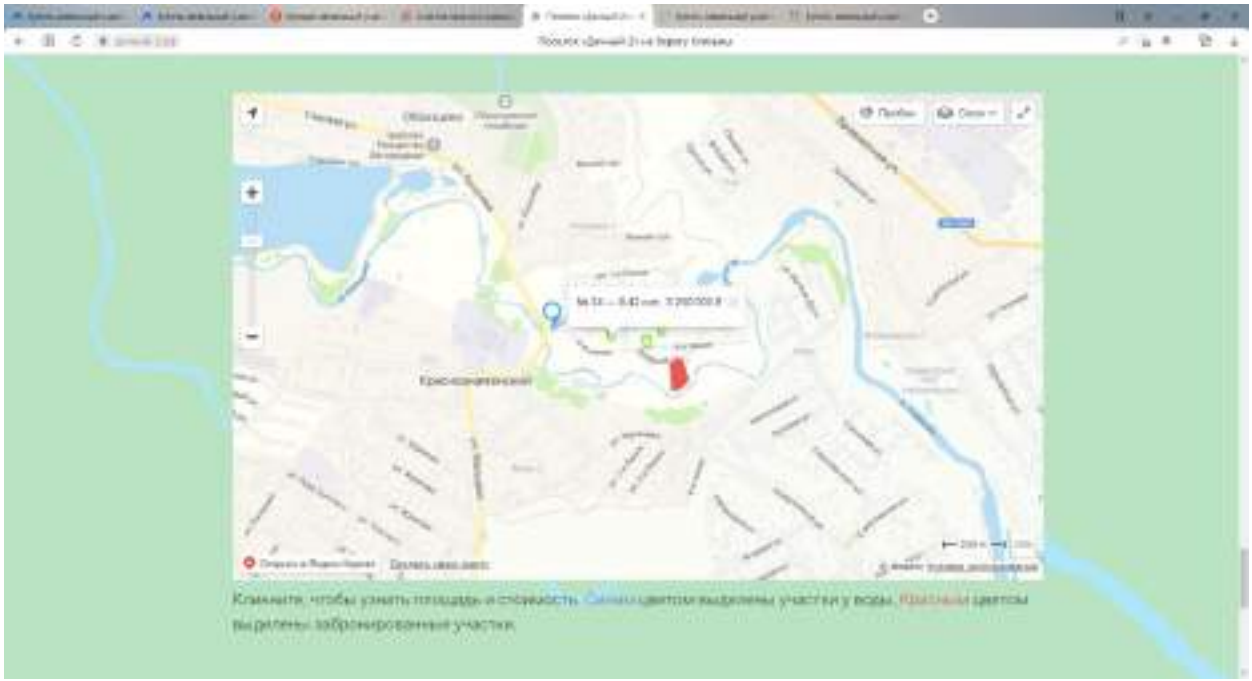

12. https://дачный-2.рф/#rec151091233

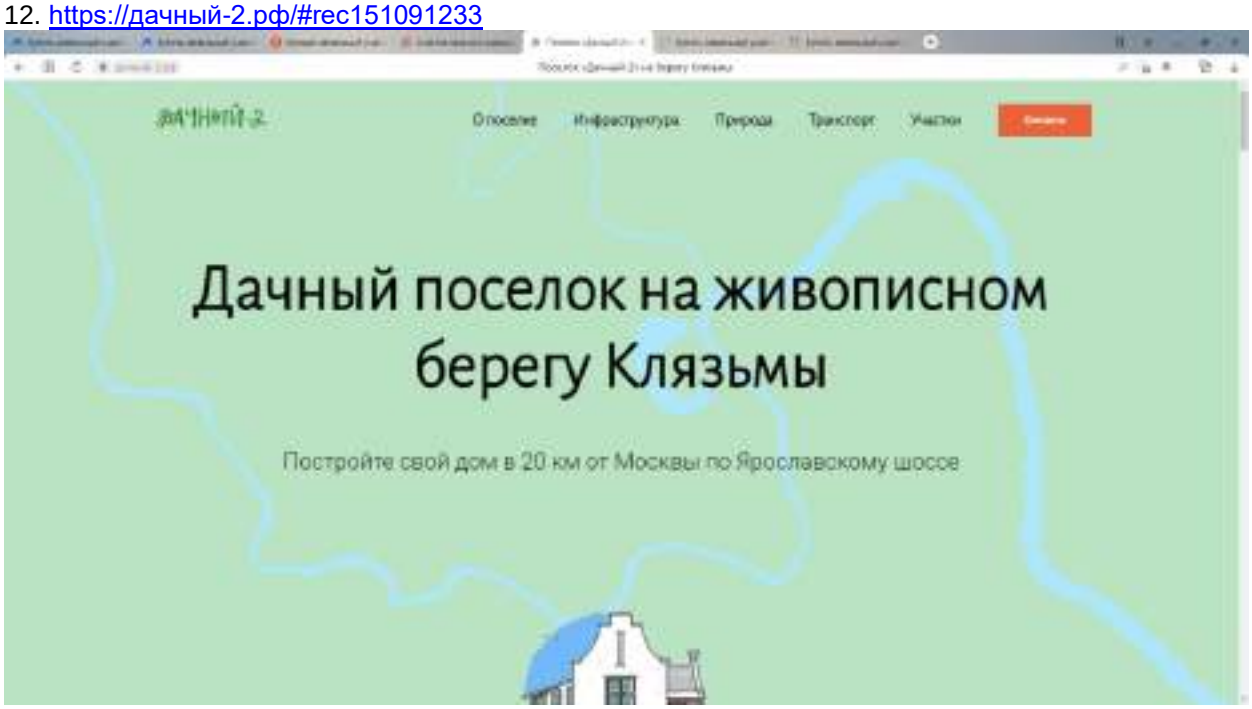

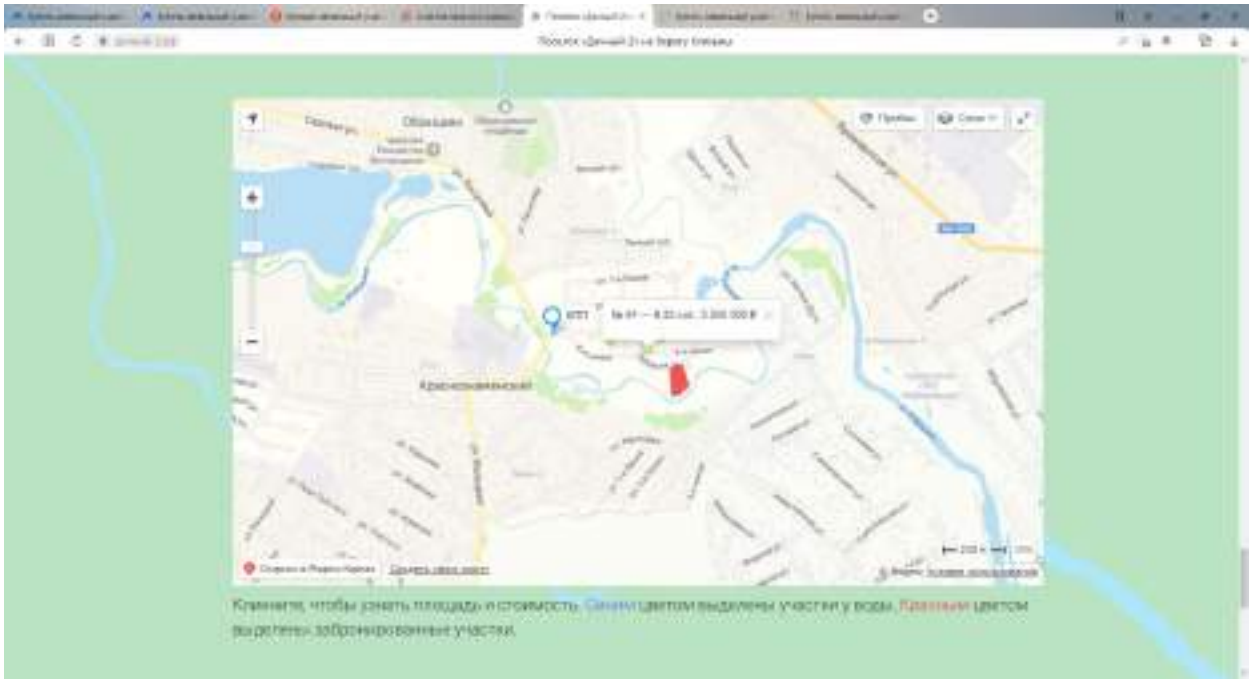

13. https://дачный-2.рф/#rec151091233

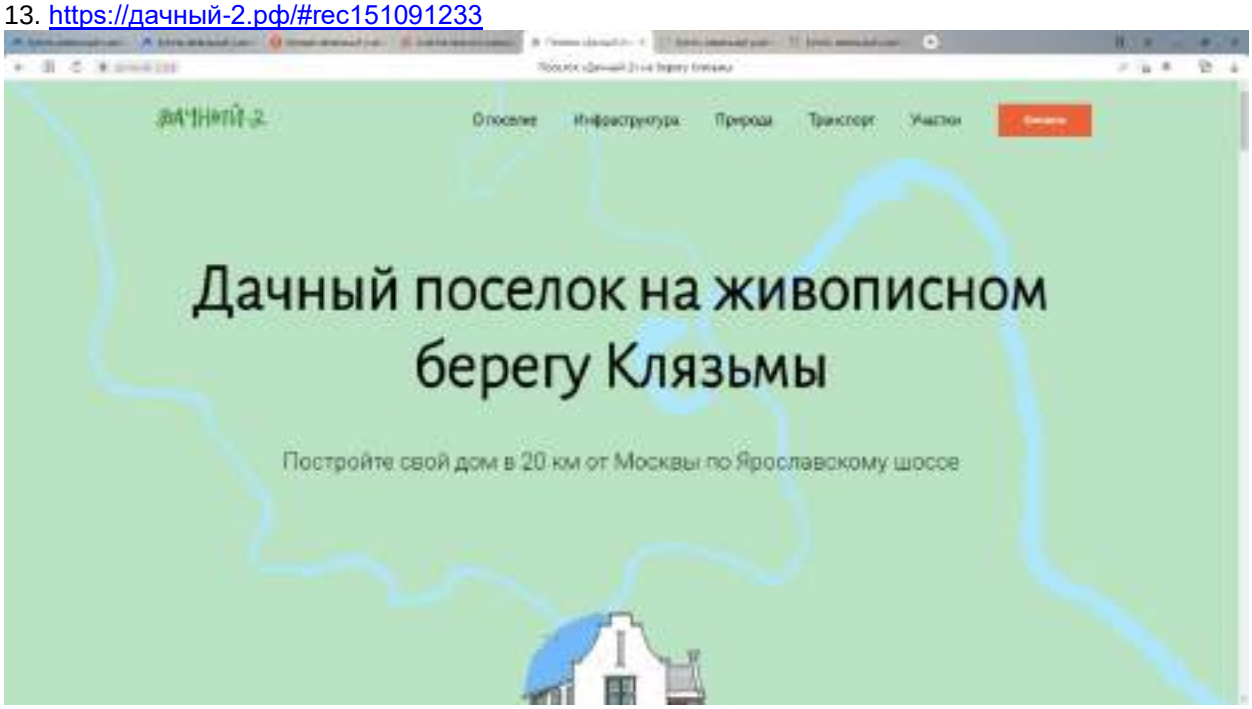

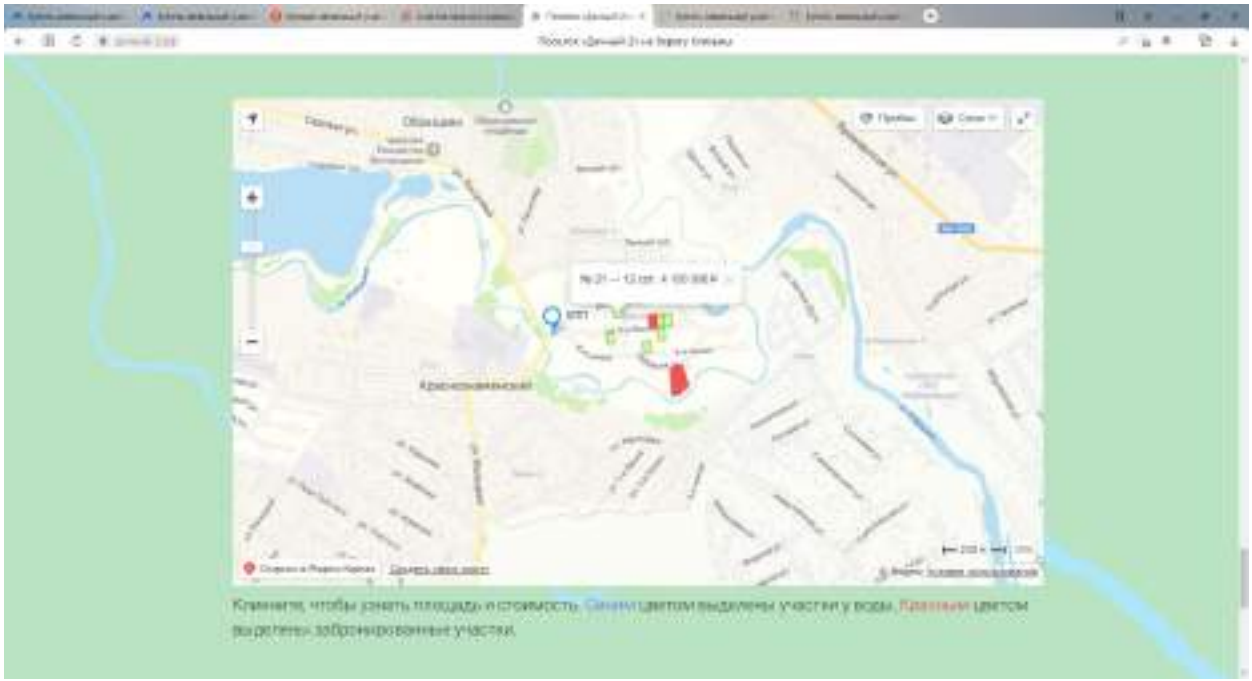

14. https://дачный-2.рф/#rec151091233

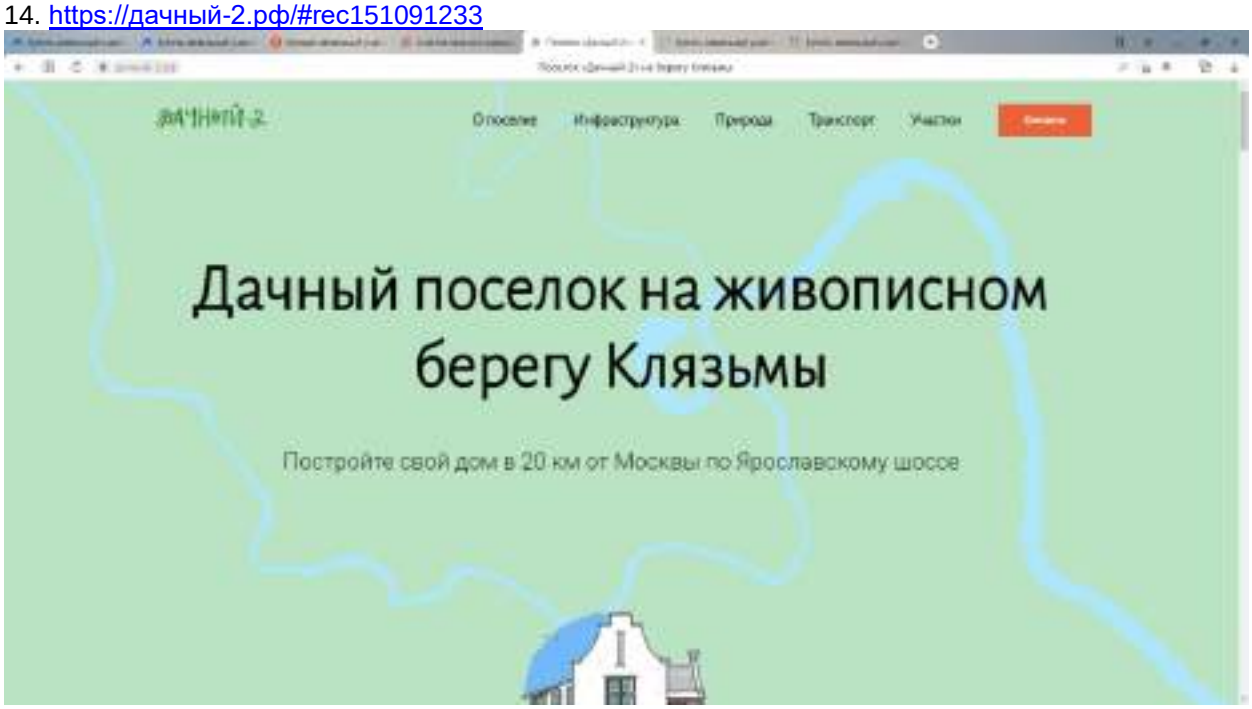

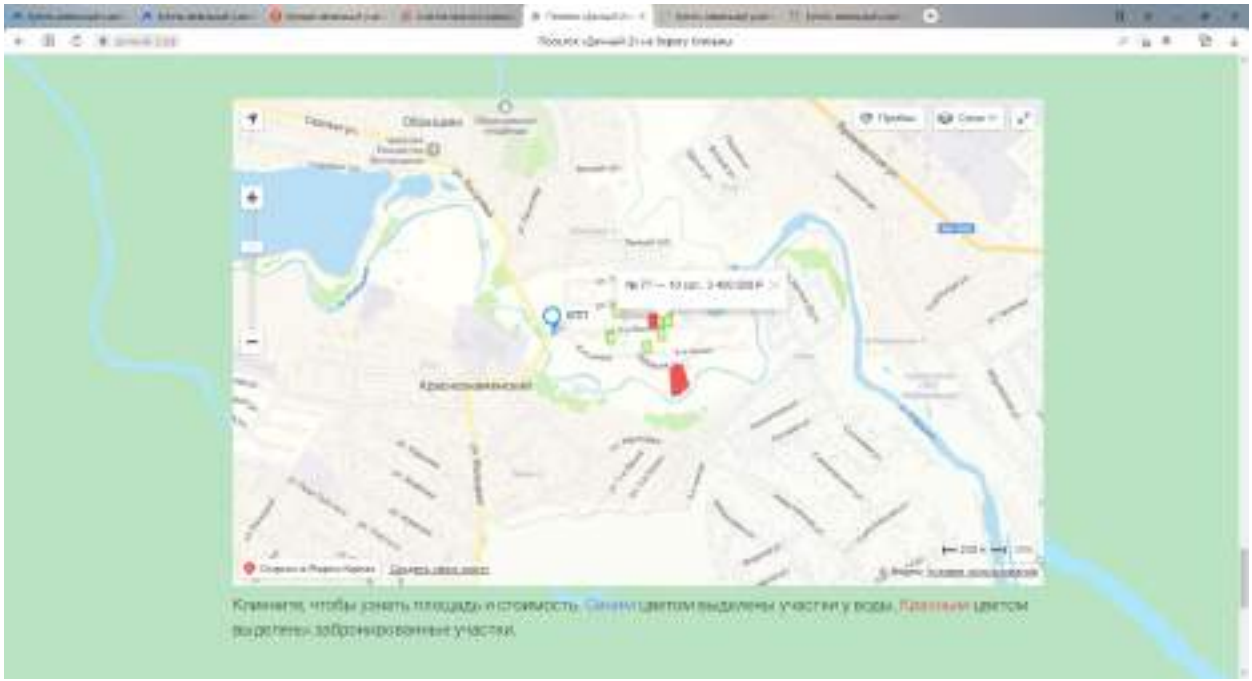

15. https://дачный-2.рф/#rec151091233

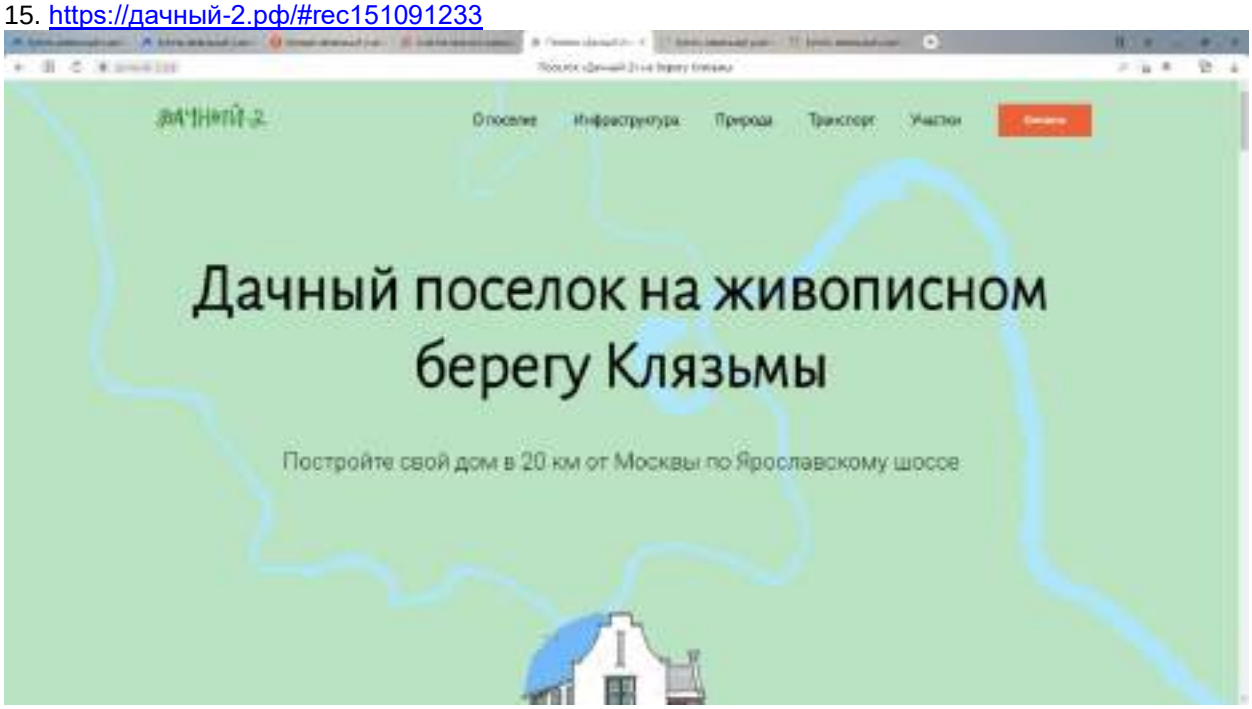

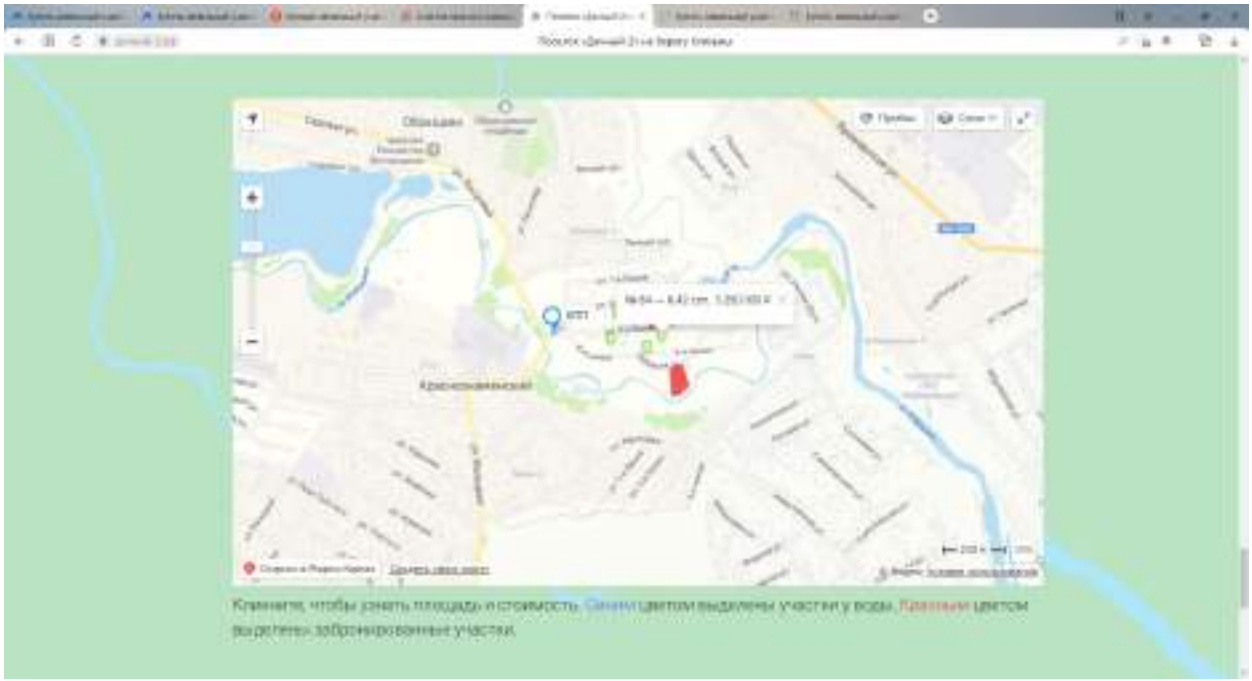

16. https://дачный-2.рф/#rec151091233

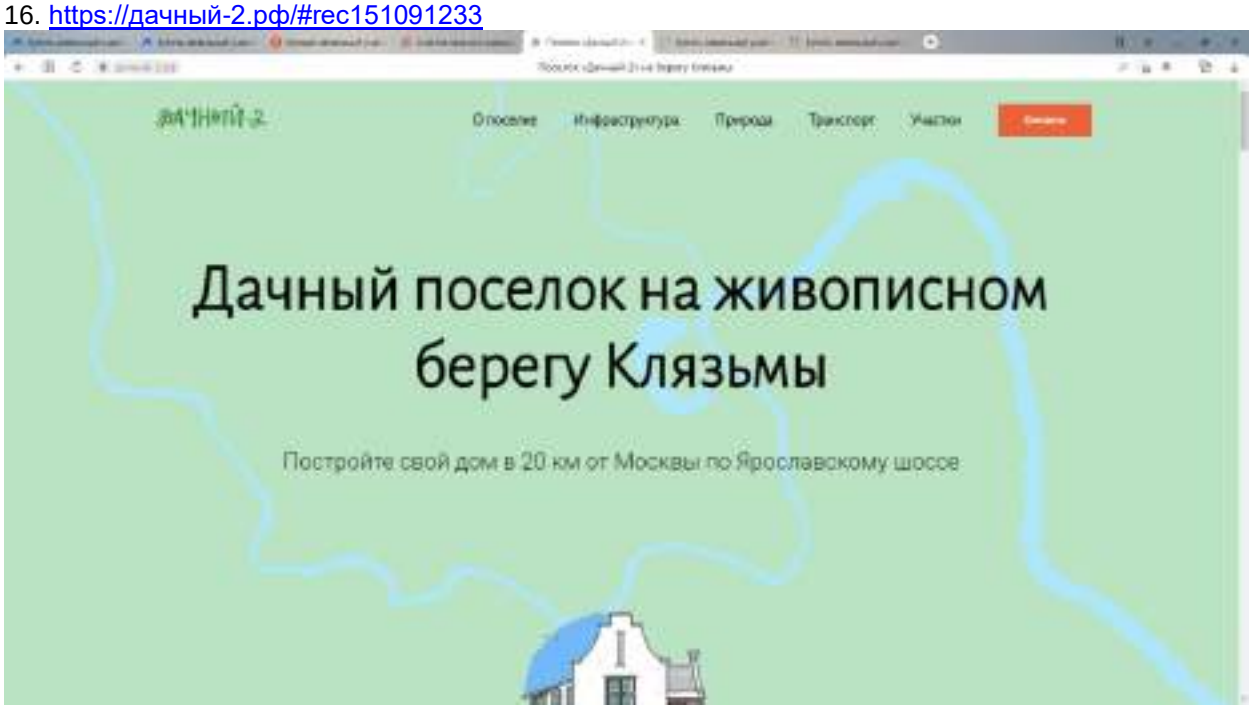

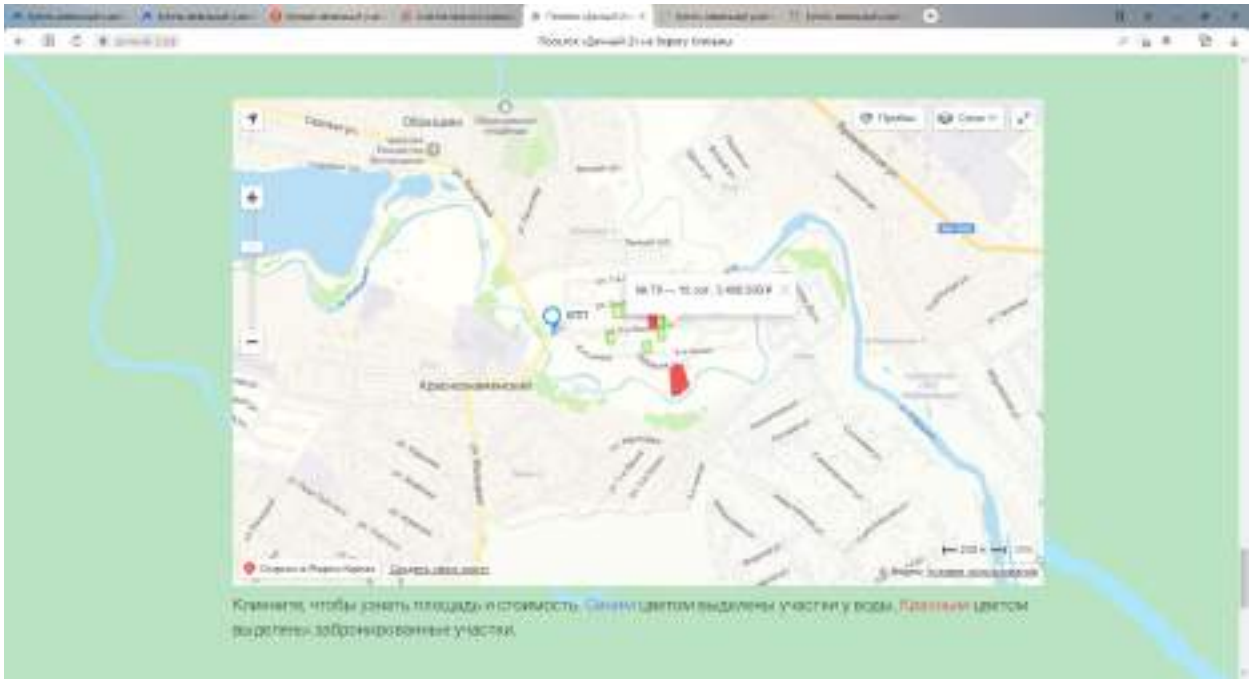

ПРИЛОЖЕНИЕ 2
ДОКУМЕНТЫ НА ОБЪЕКТ (ОБЪЕКТЫ) ОЦЕНКИ И ДОКУМЕНТЫ ОЦЕНЩИКА

Управление Федеральной службы государственной регистрации, кадастра и картографии по Московской области

Выписка из Единого государственного реестра недвижимости об основных характеристиках и зарегистрированных правах на объект недвижимости

Сведения об основных характеристиках объекта недвижимости

В Единый государственный реестр недвижимости внесены следующие сведения:

Раздел 1 Лист 1

Земельный участок вид объекта недвижимости			
Лист №1 Раздел 1	Всего листов раздела 1: 1	Всего разделов: 1	Всего листов выписки: 4

15 сентября 2020г.	
Кадастровый номер:	50:14:0040108:895
Номер кадастрового квартала:	50:14:0040108
Дата присвоения кадастрового номера:	15.09.2020
Ранее присвоенный государственный учетный номер:	данные отсутствуют
Адрес (местоположение):	Российская Федерация, Московская область, р-н Пушкинский, Северное п, Красногорский, микрорайон Елизаветино, ул поселок, № 21
Площадь, м2:	1200 +/- 133
Кадастровая стоимость, руб:	не определена
Кадастровые номера расположенных в пределах земельного участка объектов недвижимости:	данные отсутствуют
Категория земель:	Земли населенных пунктов
Вид разрешенного использования:	для ведения подсобного хозяйства, для индивидуального жилищного строительства
Статус записи об объекте недвижимости:	Сведения об объекте недвижимости имеют статус "актуальные"
Особые отметки:	данные отсутствуют
Получатель выписки:	Кириллов Мирон Михайлович (представитель правообладателя), Правообладатель: Общество с ограниченной ответственностью Управляющая компания "Ресурс Эсет Менеджмент" ДУ Закрытого паевого инвестиционного фонда недвижимости "Сельскохозяйственный" под управлением Общества с ограниченной ответственностью Управляющая компания "Ресурс Эсет Менеджмент", ИНН: 7713784133

полное наименование должности	подпись	инициалы, фамилия

М.П.

Раздел 2 Лист 2

Выписка из Единого государственного реестра недвижимости об основных характеристиках и зарегистрированных правах на объект недвижимости

Сведения о зарегистрированных правах

Земельный участок вид объекта недвижимости			
Лист №1 Раздел 2	Всего листов раздела 2: 1	Всего разделов: 1	Всего листов выписки: 4

15 сентября 2020г.	
Кадастровый номер:	50:14:0040108:895

	Правообладатель (лицо, обладающее):	1.1	Закрытый паевой инвестиционный фонд недвижимости "Сельскохозяйственный" под управлением Общества с ограниченной ответственностью Управляющая компания "Ресурс Эсет Менеджмент"
2	Вид, номер и дата государственной регистрации права:	2.1	Общая долевая собственность 50:14:0040108:895-50/138/2020-1 15.09.2020 17:21:27
3	Документы-основания:	3.1	Решение, № СЗК-01/5, Выдан 10.04.2020 Соглашение о расторжении договора купли-продажи, Выдан 21.08.2017 Договор купли-продажи, Выдан 15.12.2015
4	Ограничение прав и обременение объекта недвижимости:		
	4.1 вид:		Доверительное управление
	дата государственной регистрации:		15.09.2020 17:21:27
	номер государственной регистрации:		50:14:0040108:895-50/138/2020-2
	срок, на который установлено ограничение прав и обременение объекта недвижимости:		данные отсутствуют
	лицо, в пользу которого установлено ограничение прав и обременение объекта недвижимости:		Общество с ограниченной ответственностью Управляющая компания "Ресурс Эсет Менеджмент", ИНН: 7713784133, ОГРН: 1097746714317
	основание государственной регистрации:		Правила доверительного управления Закрытого паевого инвестиционного фонда "Сельскохозяйственный", Выдан 28.10.2011

полное наименование должности	подпись	инициалы, фамилия

М.П.

Лист 3

Земельный участок вид объекта недвижимости			
Лист № Раздела 2	Всего листов раздела 2: 2	Всего разделов: 2	Всего листов выписки: 4

17 сентября 2026г.	
Кадастровый номер:	50:14:0040108:893

5	Сведения о наличии решения об изъятии объекта недвижимости для государственных и муниципальных нужд	данные отсутствуют
6	Сведения об ограничениях государственной регистрации сделок, прав, ограничениях прав без необходимости в силу закона согласия третьего лица, других	данные отсутствуют

полное наименование должности	подпись	инициалы, фамилия

М.П.

Раздел 3 Лист 4

Выписка из Единого государственного реестра недвижимости об основных характеристиках и зарегистрированных правах на объект недвижимости

Описание местоположения земельного участка

Земельный участок вид объекта недвижимости			
Лист № Раздела 3	Всего листов раздела 3: 1	Всего разделов: 3	Всего листов выписки: 4

17 сентября 2026г.	
Кадастровый номер:	50:14:0040108:893

План (чертеж, схема) земельного участка

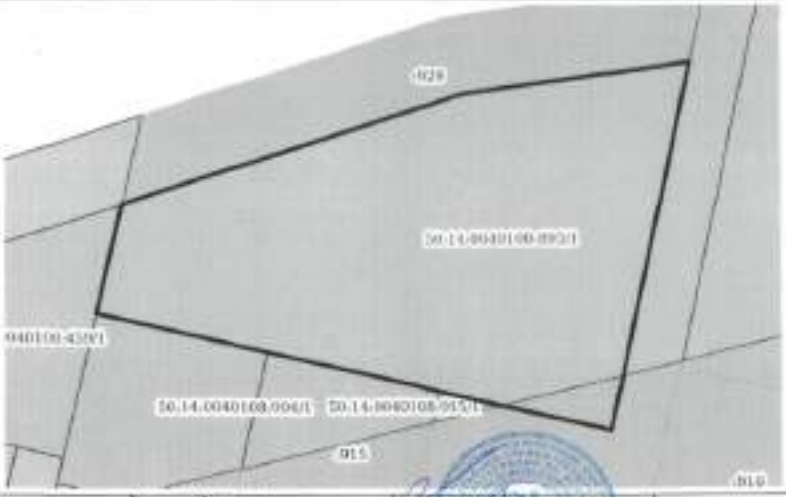

Масштаб 1:500 Условные обозначения

полное наименование должности	подпись	инициалы, фамилия

М.П.

Управление Федеральной службы государственной регистрации, кадастра и картографии по Московской области

Выписка из Единого государственного реестра недвижимости об основных характеристиках и зарегистрированных правах на объект недвижимости

Сведения об основных характеристиках объекта недвижимости

В Единый государственный реестр недвижимости внесены следующие сведения:

Раздел 1 Лист 1

Земельный участок вид объекта недвижимости	
Лист №1 Раздела 1 / Всего листов раздела 1: 1 / Всего разделов: 2 / Всего листов выписки: 4	
15 сентября 2020г.	
Кадастровый номер:	50:14:0040108:894
Номер кадастрового квартала:	50:14:0040108
Дата присвоения кадастрового номера:	15.09.2020
Ранее присвоенный государственный учетный номер:	данные отсутствуют
Адрес (местоположение):	Российская Федерация, Московская область, р-н Щелковский, Северное с. Краснознаменский, земельный участок на поле № 21
Площадь, +/-:	300 +/- 63
Кадастровая стоимость, руб.:	не определена
Кадастровые номера расположенных в пределах земельного участка объектов недвижимости:	данные отсутствуют
Категория земель:	Земли населенных пунктов
Виды разрешенного использования:	для ведения личного подсобного хозяйства, для ведения личного подсобного хозяйства
Статус записи об объекте недвижимости:	Сведения об объекте недвижимости имеют статус "актуальные"
Особые отметки:	данные отсутствуют
Получатель выписки:	Карасева Марина Михайловна (представитель правообладателя) Правообладатель: Общество с ограниченной ответственностью Управляющая компания "Ресурс Эсет Менеджмент" ДУ Закрытого паевого инвестиционного фонда недвижимости "Сельхозназначения" под управлением Общества с ограниченной ответственностью Управляющая компания "Ресурс Эсет Менеджмент", ИНН: 7710784155

должность уполномоченного должностного лица	подпись	инициалы, фамилия

М.П.

Раздел 2 Лист 2

Выписка из Единого государственного реестра недвижимости об основных характеристиках и зарегистрированных правах на объект недвижимости

Сведения о зарегистрированных правах

Земельный участок вид объекта недвижимости	
Лист №1 Раздела 2 / Всего листов раздела 2: 2 / Всего разделов: 2 / Всего листов выписки: 4	
15 сентября 2020г.	
Кадастровый номер:	50:14:0040108:894

1	Правообладатель (правообладатели):	1.1	Закрытый паевой инвестиционный фонд недвижимости "Сельхозназначения" под управлением Общества с ограниченной ответственностью Управляющая компания "Ресурс Эсет Менеджмент"
2	Вид, номер и дата государственной регистрации права:	2.1	Общая долевая собственность 50:14:0040108:894-50/138/2020-4 15.09.2020 17:21:27
3	Документы-основания:	3.1	Решение, № СТИ-01/3, Выдан 10.04.2020 Соглашение о расторжении договора купли-продажи, Выдан 21.08.2015 Договор купли-продажи, Выдан 15.07.2015
4	Ограничение прав и обременение объекта недвижимости:		
	4.1 вид:		Доверительное управление
	дата государственной регистрации:		15.09.2020 17:21:27
	номер государственной регистрации:		50:14:0040108:894-50/138/2020-1
	срок, на который установлено ограничение прав и обременение объекта недвижимости:		данные отсутствуют
	лицо, в пользу которого установлено ограничение прав и обременение объекта недвижимости:		Общество с ограниченной ответственностью Управляющая компания "Ресурс Эсет Менеджмент", ИНН: 7710784155, ОГРН: 1097746714017
	основание государственной регистрации:		Правила доверительного управления Закрытого паевого инвестиционного фонда "Сельхозназначения", Выдан 20.10.2011

должность уполномоченного должностного лица	подпись	инициалы, фамилия

М.П.

Лист 3

Земельный участок			
вид объекта недвижимости			
Лист №2 Раздел 2	Всего листов раздела 2: 2	Всего разделов: 3	Всего листов выписки: 4
5 сентября 2020г.			
Кадастровый номер:		50:14:0040108:894	

1	Сведения о наличии решения об изъятии объекта недвижимости для государственных и муниципальных нужд	данные отсутствуют
2	Сведения об осуществлении государственной регистрации сделки, права, ограничения права без необходимости в силу закона согласия третьего лица, органа	данные отсутствуют

должность наименование должности	подпись	инициалы, фамилия

М.П.

Раздел 3 Лист 4

Выписка из Единого государственного реестра недвижимости об основных характеристиках и зарегистрированных правах на объект недвижимости

Описание местоположения земельного участка

Земельный участок			
вид объекта недвижимости			
Лист №3 Раздел 3	Всего листов раздела 3: 1	Всего разделов: 3	Всего листов выписки: 4
15 сентября 2020г.			
Кадастровый номер:		50:14:0040108:894	

План (чертеж, схема) земельного участка

Масштаб 1:708	Условные обозначения		
должность наименование должности	подпись	инициалы, фамилия	

М.П.

Управление Федеральной службы государственной регистрации, кадастра и картографии по Московской области

Выписка из Единого государственного реестра недвижимости об основных характеристиках и зарегистрированных правах на объект недвижимости

Сведения об основных характеристиках объекта недвижимости

В Единый государственный реестр недвижимости внесены следующие сведения:

Раздел 1 Лист 1

Земельный участок вид объекта недвижимости			
Лист № 1 Раздела 1	Всего листов раздела 1: 1	Всего разделов: 2	Всего листов выписки: 4

15 сентября 2020г.	
Кадастровый номер:	50:14:0040101:896
Ранее присвоенный кадастровый номер:	50:14:0040101
Дата присвоения кадастрового номера:	15.09.2020
Ранее присвоенный государственный учетный номер:	данные отсутствуют
Адрес (местоположение):	Российская Федерация, Московская область, р-н Пушкинский, Сергиев п, Красногорский, поселок рп Жилино, вл.участ. № 21
Площадь, м2:	540 +/- 63
Кадастровая стоимость, руб:	не определена
Кадастровые номера расположенных в пределах земельного участка объектов недвижимости:	данные отсутствуют
Категория земель:	Земли населенных пунктов
Вид разрешенного использования:	для личного подсобного хозяйства, для ведения личного подсобного хозяйства
Статус записи об объекте недвижимости:	Сведения об объекте недвижимости имеют статус "Актуальные"
Особые отметки:	данные отсутствуют
Получатель выписки:	Кораблин Марат Михайлович (правообладатель); Правообладатель: Общество с ограниченной ответственностью Управляющая компания "Ресурс Эстэт Менеджмент" Д.У. Закрытым паевым инвестиционным фондом недвижимости "Сельхозинвестиционный" под управлением Общество с ограниченной ответственностью Управляющая компания "Ресурс Эстэт Менеджмент", ИНН: 7718784135

должность уполномоченного лица	подпись	инициалы, фамилия

М.П.

Раздел 2 Лист 2

Выписка из Единого государственного реестра недвижимости об основных характеристиках и зарегистрированных правах на объект недвижимости

Сведения о зарегистрированных правах

Земельный участок вид объекта недвижимости			
Лист № 1 Раздела 2	Всего листов раздела 2: 2	Всего разделов: 2	Всего листов выписки: 4

15 сентября 2020г.	
Кадастровый номер:	50:14:0040101:896

1	Правообладатель (правообладатели):	1.1	Закрытый паевой инвестиционный фонд недвижимости "Сельхозинвестиционный" под управлением Общество с ограниченной ответственностью Управляющая компания "Ресурс Эстэт Менеджмент"
2	Вид, номер и дата государственной регистрации права:	2.1	Общая долевая собственность № 14:00:0:00:896-50/136/2020-1 15.09.2020 17:21:27
3	Документы-основания:	3.1	Решение, № СТК-01/7, Выдан 10.04.2020 Соглашение о расторжении договора купли-продажи, Выдан 11.08.2017 Договор купли-продажи, Выдан 15.12.2015
4	Ограничение прав и обременение объекта недвижимости:		
	4.1 вид:		Доверительное управление
	дата государственной регистрации:		10.09.2020 17:21:27
	номер государственной регистрации:		50:14:0040101:896-50/136/2020-2
	срок, на который установлено ограничение прав и обременение объекта недвижимости:		данные отсутствуют
	лицо, в пользу которого установлено ограничение прав и обременение объекта недвижимости:		Общество с ограниченной ответственностью Управляющая компания "Ресурс Эстэт Менеджмент", ИНН: 7718784135, ОГРН: 1087746034017
	основание государственной регистрации:		Правила доверительного управления Закрытым паевым инвестиционным фондом "Сельхозинвестиционный", Выдан 28.10.2011

должность уполномоченного лица	подпись	инициалы, фамилия

М.П.



Управление Федеральной службы государственной регистрации, кадастра и картографии по Московской области

Выписка из Единого государственного реестра недвижимости об основных характеристиках и зарегистрированных правах на объект недвижимости

Сведения об основных характеристиках объекта недвижимости

В Единый государственный реестр недвижимости внесены следующие сведения

Раздел 1 Лист 1

Земельный участок вид объекта недвижимости			
Лист № 1 Раздела 1	Всего листов раздела 1: 1	Всего разделов: 2	Всего листов выписки: 4

15 сентября 2026г.	
Кадастровый номер:	50:14:0040108:697
Ранее присвоенный кадастровый номер:	50:14:0040108
Дата присвоения кадастрового номера:	15.09.2020
Ранее присвоенный государственный учетный номер:	данные отсутствуют
Адрес (местоположение):	Российская Федерация, Московская область, р-н Щелковский, Сандеевский с/п, Красноармейский, поселок д. Хотьково, ул. поселок № 21
Площадь, м2:	500 +/- 61
Кадастровая стоимость, руб.:	46 [illegible]
Кадастровые номера расположенных в пределах земельного участка объектов недвижимости:	данные отсутствуют
Категория земель:	Земли населенных пунктов
Вид разрешенного использования:	для личного подсобного хозяйства, для ведения личного подсобного хозяйства
Статус записи об объекте недвижимости:	Сведения об объекте недвижимости имеют статус "актуальные"
Особые отметки:	данные отсутствуют
Получатель выписки:	Барсова Мария Михайловна (представитель правообладателя); Правообладатель: Общество с ограниченной ответственностью Управляющая компания "Ресурс Эссет Менеджмент" ДУ Закрытым паевым инвестиционным фондом недвижимости "Сельскохозяйственный" под управлением Общества с ограниченной ответственностью Управляющая компания "Ресурс Эссет Менеджмент", ИНН: 7718784153

должность уполномоченного лица	подпись	инициалы, фамилия

М.П.

Раздел 2 Лист 2

Выписка из Единого государственного реестра недвижимости об основных характеристиках и зарегистрированных правах на объект недвижимости

Сведения о зарегистрированных правах

Земельный участок вид объекта недвижимости			
Лист № 1 Раздела 2	Всего листов раздела 2: 1	Всего разделов: 2	Всего листов выписки: 4

15 сентября 2026г.	
Кадастровый номер:	50:14:0040108:697

1	Правообладатель (правообладатели):	1.1	Закрытый паевой инвестиционный фонд недвижимости "Сельскохозяйственный" под управлением Общества с ограниченной ответственностью Управляющая компания "Ресурс Эссет Менеджмент"
2	Вид, номер и дата государственной регистрации права:	2.1	Общая долевая собственность 50:14:0040108:697-50/150/2024-1 15.09.2024 17:21:27
3	Документы-основания:	3.1	Решение, № С/ДК-61/1, Выдан 10.04.2020 Соглашение о расторжении договора купли-продажи, Выдан 21.08.2017 Договор купли-продажи, Выдан 15.12.2015
4	Ограничение прав и обременение объекта недвижимости:		
	4.1 вид:		Доверительное управление
	дата государственной регистрации:		15.09.2024 17:21:27
	номер государственной регистрации:		50:14:0040108:697-50/150/2024-2
	срок, на который установлено ограничение прав и обременение объекта недвижимости:		данные отсутствуют
	лицо, в пользу которого установлено ограничение прав и обременение объекта недвижимости:		Общество с ограниченной ответственностью Управляющая компания "Ресурс Эссет Менеджмент", ИНН 7718784153, ОГРН: 1087746714037
	основание государственной регистрации:		Правила доверительного управления Закрытым паевым инвестиционным фондом "Сельскохозяйственный", Выдан 28.10.2011

должность уполномоченного лица	подпись	инициалы, фамилия

М.П.

Лист 3

Земельный участок			
вид объекта недвижимости			
Лист №2 Раздел 2	Всего листов раздела 2: 2	Всего разделов: 3	Всего листов выписки: 4

15 сентября 2020г.	
Кадастровый номер:	50:14:0040108:897

5	Сведения о наличии решения об изъятии объекта недвижимости для государственных и муниципальных нужд:	данные отсутствуют
6	Сведения об осуществлении государственной регистрации сделок, права, ограничения права без необходимости в силу закона согласия третьих лиц, органов:	данные отсутствуют

должно наименование должности	подпись	инициалы, фамилия

М.П.

Раздел 1 Лист 4

Выписка из Единого государственного реестра недвижимости об основных характеристиках и зарегистрированных правах на объект недвижимости

Описание местоположения земельного участка

Земельный участок			
вид объекта недвижимости			
Лист №1 Раздел 3	Всего листов раздела 3: 1	Всего разделов: 3	Всего листов выписки: 4

15 сентября 2020г.	
Кадастровый номер:	50:14:0040108:897

План (чертеж, схема) земельного участка

Масштаб 1:700	Условные обозначения:		

должно наименование должности	подпись	инициалы, фамилия

М.П.

Управление Федеральной службы государственной регистрации, кадастра и картографии по Московской области

Выписка из Единого государственного реестра недвижимости об основных характеристиках и зарегистрированных правах на объект недвижимости

Сведения об основных характеристиках объекта недвижимости

В Единый государственный реестр недвижимости внесены следующие сведения

Раздел 1. Лист 1

Земельный участок вид объекта недвижимости			
Лист №1. Раздел 1	Всего листов раздела 1: 1	Всего разделов: 3	Всего листов выписки: 4

13 сентября 2020г.	
Кадастровый номер:	50:14:0040108:880
Номер кадастрового квартала:	50:14:0040108
Дата присвоения кадастрового номера:	13.08.2020
Ранее присвоенный государственный учетный номер:	данные отсутствуют
Адрес (местоположение):	Российская Федерация, Московская область, р-н Щелковский, Северное с. Краснознаменский, поселок р. Клязьма, ул.улица № 21
Площадь, кв.:	500 +/- 63
Кадастровая стоимость, руб.:	не определена
Кадастровые номера расположенных в пределах земельного участка объектов недвижимости:	данные отсутствуют
Категория земель:	Земли населенных пунктов
Виды разрешенного использования:	для личного подсобного хозяйства, для ведения личного подсобного хозяйства
Статус записи об объекте недвижимости:	Сведения об объекте недвижимости имеют статус "актуальные"
Особые отметки:	данные отсутствуют
Получатель выписки:	Корнеева Марина Михайловна (представитель правообладателя); Правообладатель: Общество с ограниченной ответственностью Управляющая компания "Ресурс Эстет Менеджмент" Д.У. Закрытым паевым инвестиционным фондом недвижимости "Сельскохозяйственный" под управлением Общества с ограниченной ответственностью Управляющая компания "Ресурс Эстет Менеджмент", ИНН: 7710784155

должность уполномоченного лица	подпись	инициалы, фамилия

М.П.

Раздел 2. Лист 2

Выписка из Единого государственного реестра недвижимости об основных характеристиках и зарегистрированных правах на объект недвижимости

Сведения о зарегистрированных правах

Земельный участок вид объекта недвижимости			
Лист №1. Раздел 2	Всего листов раздела 2: 2	Всего разделов: 3	Всего листов выписки: 4

13 сентября 2020г.	
Кадастровый номер:	50:14:0040108:880

	Правообладатель (правообладатели):	1.1	Закрытый паевой инвестиционный фонд недвижимости "Сельскохозяйственный" под управлением Общества с ограниченной ответственностью Управляющая компания "Ресурс Эстет Менеджмент"
2	Вид, номер и дата государственной регистрации права:	2.1	Общая долевая собственность [4:14:00:00:110:000:50:134:2020:1] 11.09.2020 17:21:27
3	Документы-основания:	3.1	Решение, № СДХ-41/3, Выдан 10.04.2020 Уведомление о государственной регистрации прекращения, Выдан 21.09.2017 Договор купли-продажи, Выдан 15.12.2015
4	Ограничение прав и обременение объекта недвижимости:		
	4.1 вид:		Доверительное управление
	дата государственной регистрации:		15.08.2020 17:21:27
	номер государственной регистрации:		50:14:0000000:000:50:134:2020-2
	срок, на который установлено ограничение прав и обременение объекта недвижимости:		данные отсутствуют
	лицо, в пользу которого установлено ограничение прав и обременение объекта недвижимости:		Общество с ограниченной ответственностью Управляющая компания "Ресурс Эстет Менеджмент", ИНН: 7710784155, ОГРН: 1097746571037
	основание государственной регистрации:		Правила доверительного управления Закрытым паевым инвестиционным фондом "Сельскохозяйственный", Выдан 28.09.2015

должность уполномоченного лица	подпись	инициалы, фамилия

М.П.

Лист 3

Земельный участок			
вид объекта недвижимости			
Лист №2 Раздел 2	Всего листов раздела 2: 2	Всего разделов: 3	Всего листов выписки: 4

15 сентября 2020г.	
Кадастровый номер:	50:14:0040108:099

5	Сведения о наличии решения об изъятии объекта недвижимости для государственных и муниципальных нужд:	данные отсутствуют
6	Сведения об осуществлении государственной регистрации сделок, права, ограничения права без необходимого в силу закона согласия третьего лица, кроме:	данные отсутствуют

полное наименование должности	подпись	инициалы, фамилия

М.П.

Раздел 3 Лист 4

Выписка из Единого государственного реестра недвижимости об основных характеристиках и зарегистрированных правах на объект недвижимости

Описание местоположения земельного участка

Земельный участок			
вид объекта недвижимости			
Лист №1 Раздел 3	Всего листов раздела 3: 1	Всего разделов: 3	Всего листов выписки: 4

15 сентября 2020г.	
Кадастровый номер:	50:14:0040108:099

План (чертеж, схема) земельного участка

Масштаб 1:500	Условные обозначения:		

полное наименование должности	подпись	инициалы, фамилия

М.П.

Управление Федеральной службы государственной регистрации, кадастра и картографии по Московской области

Выписка из Единого государственного реестра недвижимости об основных характеристиках и зарегистрированных правах на объект недвижимости

Сведения об основных характеристиках объекта недвижимости

В Единый государственный реестр недвижимости внесены следующие сведения:

Раздел 1 Лист 1

Земельный участок вид объекта недвижимости			
Лист №1 Раздел 1	Всего листов раздела 1: 1	Всего разделов: 1	Всего листов выписки: 4

15 сентября 2026г.	
Кадастровый номер:	50:14:0040101:900
Номер кадастрового квартала:	50:14:0040101
Дата присвоения кадастрового номера:	15.09.2020
Ранее присвоенный государственный учетный номер:	данные отсутствуют
Адрес (местоположение):	Российская Федерация, Московская область, р-н Щелковский, Северное с. Краснознаменский, земельный р. Клязьма, на поле № 21
Площадь, м2:	900 +/- 63
Кадастровая стоимость, руб:	не определена
Кадастровые номера расположенных в пределах земельного участка объектов недвижимости:	данные отсутствуют
Категория земель:	Земли сельскохозяйственного назначения
Виды разрешенного использования:	для личного подсобного хозяйства, для ведения личного подсобного хозяйства
Статус записи об объекте недвижимости:	Сведения об объекте недвижимости имеют статус "актуальные"
Особые отметки:	данные отсутствуют
Получатель выписки:	Корнеева Марина Михайловна (собственник, правообладатель). Правообладатель: Общество с ограниченной ответственностью Управляющая компания "Ресурс Эстет Менеджмент" Д.У. Закрытого паевого инвестиционного фонда недвижимости "Сельскохозяйственный" под управлением Общества с ограниченной ответственностью Управляющая компания "Ресурс Эстет Менеджмент", ИНН: 7718784115

полное наименование должности	подпись	инициалы, фамилия

М.П.

Раздел 2 Лист 2

Выписка из Единого государственного реестра недвижимости об основных характеристиках и зарегистрированных правах на объект недвижимости

Сведения о зарегистрированных правах

Земельный участок вид объекта недвижимости			
Лист №1 Раздел 2	Всего листов раздела 2: 2	Всего разделов: 3	Всего листов выписки: 4

15 сентября 2026г.	
Кадастровый номер:	50:14:0040101:900

	Правообладатель (владелец недвижимости)	1.2	Закрытый паевой инвестиционный фонд недвижимости "Сельскохозяйственный" под управлением Общества с ограниченной ответственностью Управляющая компания "Ресурс Эстет Менеджмент"
2	Вид, номер и дата государственной регистрации права	2.1	Общая долевая собственность 50:14:0040101:900-50/159/2020-1 15.09.2020 17:21:37
3	Документы-основания	3.1	Решение, № СЭХ-01/1, Выдан 10.04.2020 Соглашение о расторжении договора купли-продажи, Выдан 25.09.2017 Договор купли-продажи, Выдан 17.12.2015
4	Ограничение прав и обременение объекта недвижимости		
	4.1 вид	Доверительное управление	
	дата государственной регистрации	15.09.2020 17:21:37	
	номер государственной регистрации	50:14:0040101:900-50/159/2020-2	
	срок, на который установлено ограничение прав и обременение объекта недвижимости	данные отсутствуют	
	лицо, в пользу которого установлено ограничение прав и обременение объекта недвижимости	Общество с ограниченной ответственностью Управляющая компания "Ресурс Эстет Менеджмент", ИНН: 7718784115, ОГРН: 1097746718117	
	основание государственной регистрации	Правила доверительного управления Закрытым паевым инвестиционным фондом "Сельскохозяйственный", Выдан 26.10.2011	

полное наименование должности	подпись	инициалы, фамилия

М.П.

Лист 3

Земельный участок вид объекта недвижимости			
Лист № 2 Раздела 2	Всего листов раздела 2: 2	Всего разделов: 2	Всего листов выписки: 4

25 сентября 2020г.	
Кадастровый номер:	50:14:0040108:900

1	Сведения о наличии решения об изъятии объекта недвижимости для государственных и муниципальных нужд	данные отсутствуют
2	Сведения об осуществлении государственной регистрации сделки, права, ограничения права без необходимого в силу закона согласия третьего лица, органа	данные отсутствуют

должность	подпись	инициалы, фамилия

М.П.

Раздел 3 Лист 4

Выписка из Единого государственного реестра недвижимости об основных характеристиках и зарегистрированных правах на объект недвижимости

Описание местоположения земельного участка

Земельный участок вид объекта недвижимости			
Лист № 1 Раздела 3	Всего листов раздела 3: 1	Всего разделов: 3	Всего листов выписки: 4

25 сентября 2020г.	
Кадастровый номер:	50:14:0040108:900

План (чертеж, схема) земельного участка

Масштаб 1:500	Условные обозначения:	
должность	подпись	инициалы, фамилия

М.П.

Управление Федеральной службы государственной регистрации, кадастра и картографии по Московской области

Выписка из Единого государственного реестра недвижимости об основных характеристиках и зарегистрированных правах на объект недвижимости

Сведения об основных характеристиках объекта недвижимости

В Единый государственный реестр недвижимости внесены следующие сведения:

Раздел 1 Лист 1

Земельный участок вид объекта недвижимости			
Лист № 1 Раздел 1	Всего листов раздела 1: 1	Всего разделов: 3	Всего листов выписки: 5

15 сентября 2020г.	
Кадастровый номер:	50:14:0040110:989
Номер кадастрового квартала:	50:14:0040110
Дата присвоения кадастрового номера:	15.09.2020
Ранее присвоенный государственный учетный номер:	данные отсутствуют
Адрес (местоположение):	Российская Федерация, Московская область, р-н Щелковский, Сворыно д, Красноармейский, микрорайон, Квартал, д.1 стр. № 21
Площадь, м2:	500 +/- 62
Кадастровая стоимость, руб:	не определена
Кадастровые номера расположенных в пределах земельного участка объектов недвижимости:	данные отсутствуют
Категория земель:	Земли населенных пунктов
Вид разрешенного использования:	для ведения личного подсобного хозяйства
Статус записи об объекте недвижимости:	Сведения об объекте недвижимости имеют статус "Актуальные"
Особые отметки:	данные отсутствуют
Получатель выписки:	Кармалова Марина Михайловна (представитель правообладателя) Правообладатель: Общество с ограниченной ответственностью Управляющая компания "Ресурс Эссет Менеджмент", Д.У. Закрытого паевого инвестиционного фонда недвижимости "Сельскохозяйственный" под управлением Общества с ограниченной ответственностью Управляющая компания "Ресурс Эссет Менеджмент", ИНН: 7718784133

полное наименование должности	подпись	инициалы, фамилия

М.П.

Раздел 2 Лист 2

Выписка из Единого государственного реестра недвижимости об основных характеристиках и зарегистрированных правах на объект недвижимости

Сведения о зарегистрированных правах

Земельный участок вид объекта недвижимости			
Лист № 1 Раздел 2	Всего листов раздела 2: 1	Всего разделов: 3	Всего листов выписки: 4

15 сентября 2020г.	
Кадастровый номер:	50:14:0040110:989

	Правообладатель (правообладатели):	1.1	Закрытый паевой инвестиционный фонд недвижимости "Сельскохозяйственный" под управлением Общества с ограниченной ответственностью Управляющая компания "Ресурс Эссет Менеджмент"
2	Вид, номер и дата государственной регистрации права:	2.1	Общая долевая собственность 50:14:0040110:989-50/178/2020-1 15.09.2020 17:21:27
3	Документы-основания:	3.1	Решение, № СЛК-01/1, Выдан 10.04.2020 Соглашение о расторжении договора купли-продажи, Выдан 21.09.2017 Договор купли-продажи, Выдан 15.12.2015
4	Ограничения прав и обременения объекта недвижимости:		
	4.1 вид:	Доверительное управление	
	дата государственной регистрации:	15.09.2020 17:21:27	
	номер государственной регистрации:	50:14:0040110:989-50/178/2020-2	
	срок, на который установлено ограничение прав и обременение объекта недвижимости:	данные отсутствуют	
	лицо, в пользу которого установлено ограничение прав и обременение объекта недвижимости:	Общество с ограниченной ответственностью Управляющая компания "Ресурс Эссет Менеджмент", ИНН: 7718784133, ОГРН: 1097746214137	
	основание государственной регистрации:	Правила доверительного управления Закрытым паевым инвестиционным фондом "Сельскохозяйственный", Выдан 28.10.2011	

полное наименование должности	подпись	инициалы, фамилия

М.П.

Лист 3

Земельный участок			
вид объекта недвижимости			
Лист №2 Раздел 2	Всего листов раздела 2: 2	Всего разделов: 3	Всего листов выписки: 4

5 сентября 2006г.	
Кадастровый номер:	50:14:0040108:909

	Сведения о наличии решения об изъятии объекта недвижимости для государственных и муниципальных нужд	данные отсутствуют
	Сведения об осуществлении государственной регистрации сделок, ограничения права без необходимости в силу закона согласия третьего лица, органа	данные отсутствуют

должность наименование должности	подпись	инициалы, фамилия

М.П.

Раздел 3 Лист 4

Выписка из Единого государственного реестра недвижимости об основных характеристиках и зарегистрированных правах на объект недвижимости

Описание местоположения земельного участка

Земельный участок			
вид объекта недвижимости			
Лист №1 Раздел 3	Всего листов раздела 3: 1	Всего разделов: 3	Всего листов выписки: 4

15 сентября 2006г.	
Кадастровый номер:	50:14:0040108:909

План (чертеж, схема) земельного участка

Масштаб 1:200	Условные обозначения		
должность наименование должности	подпись	инициалы, фамилия	

М.П.

Управление Федеральной службы государственной регистрации, кадастра и картографии по Московской области

Выписка из Единого государственного реестра недвижимости об основных характеристиках и зарегистрированных правах на объект недвижимости

Сведения об основных характеристиках объекта недвижимости

В Единый государственный реестр недвижимости внесены следующие сведения:

Раздел 1 Лист 1

Земельный участок			
вид объекта недвижимости			
Лист № 1 Раздела 1	Всего листов раздела 1: 1	Всего разделов: 3	Всего листов выписки: 4

15 сентября 2020г.	
Кадастровый номер:	50:14:0040108:910
Номер кадастрового квартала:	50:14:0040108
Дата присвоения кадастрового номера:	15.08.2020
Ранее присвоенный государственный учетный номер:	данные отсутствуют
Адрес (местоположение):	Российская Федерация, Московская область, р-н Щелковский, Сидорово п., Трудовая ул., конец ул. Клевцова, участок № 21
Площадь, м2:	900 +/- 42
Кадастровая стоимость, руб:	не определена
Кадастровые номера расположенных в пределах земельного участка объектов недвижимости:	данные отсутствуют
Категория земель:	Земли населенных пунктов
Виды разрешенного использования:	для ведения садового хозяйства, для встречи личного садового хозяйства
Статус записи об объекте недвижимости:	Сведения об объекте недвижимости имеют статус "актуальные"
Особые отметки:	данные отсутствуют
Получатель выписки:	Каратеева Марина Михайловна (юридическое лицо-собственник); Правообладатель: Общество с ограниченной ответственностью Управляющая компания "Ресурс Эсэт Менеджмент" Д.У. Закрытое паевое инвестиционное фондом недвижимости "Сельскохозяйственный" под управлением Общество с ограниченной ответственностью Управляющая компания "Ресурс Эсэт Менеджмент", ИНН: 7718784133

должность	подпись	инициалы, фамилия

М.П.

Раздел 2 Лист 2

Выписка из Единого государственного реестра недвижимости об основных характеристиках и зарегистрированных правах на объект недвижимости

Сведения о зарегистрированных правах

Земельный участок			
вид объекта недвижимости			
Лист № 1 Раздела 2	Всего листов раздела 2: 2	Всего разделов: 3	Всего листов выписки: 4

15 сентября 2020г.	
Кадастровый номер:	50:14:0040108:910

1	Правообладатель (правообладатели):	1.1	Закрытый паевой инвестиционный фонд недвижимости "Сельскохозяйственный" под управлением Общества с ограниченной ответственностью Управляющая компания "Ресурс Эсэт Менеджмент"
2	Вид, номер и дата государственной регистрации права:	2.1	Общая долевая собственность 50:14:0040108:910-50/158/2020-1 15.08.2020 17:21:27
3	Документы-основания:	3.1	Выписка, № CDX-013, Выдан 10.04.2020 Соглашение о расторжении договора купли-продажи, Выдан 25.08.2017 Договор купли-продажи, Выдан 15.12.2015
4	Ограничение прав и обременение объекта недвижимости:		
	4.1 Вид:		Доверительное управление
	Дата государственной регистрации:		15.04.2020 17:21:27
	Номер государственной регистрации:		50:14:0040108:910:50/158/2020-2
	Срок, на который установлено ограничение прав и обременение объекта недвижимости:		данные отсутствуют
	Лицо, в пользу которого установлено ограничение прав и обременение объекта недвижимости:		Общество с ограниченной ответственностью Управляющая компания "Ресурс Эсэт Менеджмент", ИНН: 7718784133, ОГРН: 1097847014317
	Основание государственной регистрации:		Правила доверительного управления Закрытым паевым инвестиционным фондом "Сельскохозяйственный", Выдан 28.10.2011

должность	подпись	инициалы, фамилия

М.П.

Лист 3

Земельный участок			
вид объекта недвижимости			
Лист №2 Раздел 2	Всего листов раздела 2: 2	Всего разделов: 3	Всего листов выписки: 4
17 сентября 2020г.			
Кадастровый номер		90:14:0040100:910	
5	Сведения о наличии решения об отзыве объекта недвижимости для государственных и муниципальных нужд	данные отсутствуют	
6	Сведения об осуществлении государственной регистрации сделок, прав, ограничений права без необходимости в силу закона согласия третьего лица, кроме	данные отсутствуют	

полное наименование должности	подпись	инициалы, фамилия

М.П.

Раздел 3 Лист 4

Выписка из Единого государственного реестра недвижимости об основных характеристиках и зарегистрированных правах на объект недвижимости

Описание местоположения земельного участка

Земельный участок			
вид объекта недвижимости			
Лист №4 Раздел 3	Всего листов раздела 3: 1	Всего разделов: 3	Всего листов выписки: 4
17 сентября 2020г.			
Кадастровый номер		90:14:0040100:910	

План (чертеж, схема) земельного участка

Масштаб 1:300	Условные обозначения	1	2
полное наименование должности	подпись	инициалы, фамилия	

М.П.

Управление Федеральной службы государственной регистрации, кадастра и картографии по Московской области

Выписка из Единого государственного реестра недвижимости об основных характеристиках и зарегистрированных правах на объект недвижимости

Сведения об основных характеристиках объекта недвижимости

В Единый государственный реестр недвижимости внесены следующие сведения:

Раздел 1 Лист 1

Земельный участок вид объекта недвижимости			
Лист № 1 Раздел 1	Всего листов раздела 1: 1	Всего разделов: 3	Всего листов выписки: 4

15 сентября 2020г.	
Кадастровый номер:	50:14:0040108:911
Номер кадастрового квартала:	50:14:0040108
Дата присвоения кадастрового номера:	17.09.2020
Ранее присвоенный государственный учетный номер:	данные отсутствуют
Адрес (местоположение):	Российская Федерация, Московская область, р-н Шаховский, Сельское п. Кремленский, поселок, Клязьма, ул. кл. № 21
Площадь, м2:	500 +/- 63
Кадастровая стоимость, руб:	не определена
Кадастровые номера расположенных в пределах земельного участка объектов недвижимости:	данные отсутствуют
Категория земель:	Земли населенных пунктов
Виды разрешенного использования:	для ведения подсобного хозяйства, для ведения личного подсобного хозяйства
Сведения об объекте недвижимости имеют статус "актуальные"	
Особые отметки:	данные отсутствуют
Получатель выписки:	Гарасова Марина Михайловна (правообладатель), Правообладатель: Общество с ограниченной ответственностью Управляющая компания "Резерв Эсет Менеджмент" Д.У. Закрытым паевым инвестиционным фондом недвижимости "Сельскохозяйственный" под управлением Общества с ограниченной ответственностью Управляющая компания "Резерв Эсет Менеджмент", ИНН: 7718796015

должность наименование должности	подпись	инициалы, фамилия

М.П.

Раздел 2 Лист 2

Выписка из Единого государственного реестра недвижимости об основных характеристиках и зарегистрированных правах на объект недвижимости

Сведения о зарегистрированных правах

Земельный участок вид объекта недвижимости			
Лист № 1 Раздел 2	Всего листов раздела 2: 2	Всего разделов: 3	Всего листов выписки: 4

15 сентября 2020г.	
Кадастровый номер:	50:14:0040108:911

1	Правообладатель (правообладатели):	1.1	Закрытый паевой инвестиционный фонд недвижимости "Сельскохозяйственный" под управлением Общества с ограниченной ответственностью Управляющая компания "Резерв Эсет Менеджмент"
2	Вид, номер и дата государственной регистрации права:	2.1	Общая долевая собственность 50:14:0040108:911-50/136/2020-1 15.09.2020 17:21:27
3	Документы основания:	3.1	Решение, № СЛХ-01/3, Выдан 10.01.2020 Соглашение о расторжении договора купли-продажи, Выдан 21.08.2017 Договор купли-продажи, Выдан 12.12.2012
4	Ограничение прав и обременение объекта недвижимости:		
	4.1 вид:		Доверительное управление
	дата государственной регистрации:		15.09.2020 17:21:27
	номер государственной регистрации:		50:14:0040108:911-50/136/2020-2
	срок, на который установлено ограничение прав и обременение объекта недвижимости:		данные отсутствуют
	лицо, в пользу которого установлено ограничение прав и обременение объекта недвижимости:		Общество с ограниченной ответственностью Управляющая компания "Резерв Эсет Менеджмент", ИНН: 7718796015, ОГРН: 1077847543137
	основание государственной регистрации:		Договор доверительного управления Закрытым паевым инвестиционным фондом "Сельскохозяйственный", Выдан 28.10.2011

должность наименование должности	подпись	инициалы, фамилия

М.П.

Лист 3

Земельный участок вид объекта недвижимости			
Лист №3 Раздел 3	Всего листов раздела 3: 3	Всего разделов: 3	Всего листов выписки: 4

25 ноября 2024г.	
Кадастровый номер:	50:14:0000000:911

5	Сведения о наличии решения об изъятии объекта недвижимости для государственных и муниципальных нужд:	данные отсутствуют
6	Сведения об осуществлении государственной регистрации сделки, права, ограничения права без необходимого в силу закона согласия третьего лица (органа):	данные отсутствуют

полное наименование должности	подпись	инициалы, фамилия

М.П.

Раздел 3 Лист 4

Выписка из Единого государственного реестра недвижимости об основных характеристиках и зарегистрированных правах на объект недвижимости

Описание местоположения земельного участка

Земельный участок вид объекта недвижимости			
Лист №3 Раздел 3	Всего листов раздела 3: 3	Всего разделов: 3	Всего листов выписки: 4

25 ноября 2024г.	
Кадастровый номер:	50:14:0000000:911

План (чертеж, схема) земельного участка

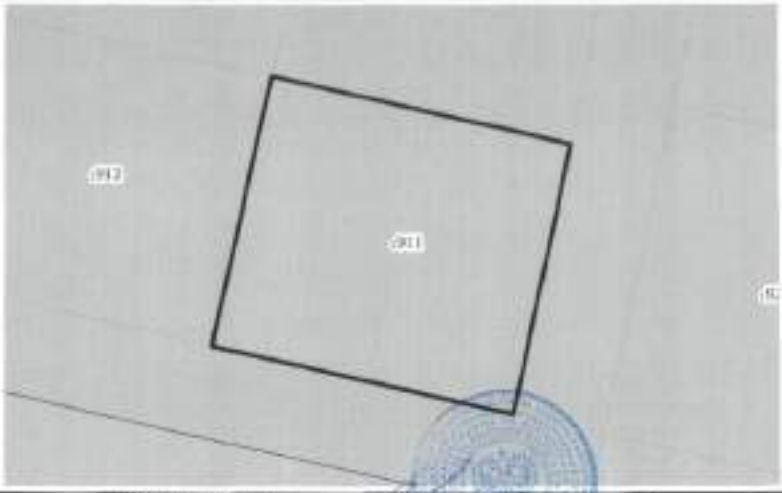

Масштаб 1:500 Условные обозначения

полное наименование должности	подпись	инициалы, фамилия

М.П.

Управление Федеральной службы государственной регистрации, кадастра и картографии по Московской области

Выписка из Единого государственного реестра недвижимости об основных характеристиках и зарегистрированных правах на объект недвижимости

Сведения об основных характеристиках объекта недвижимости

В Единый государственный реестр недвижимости внесены следующие сведения:

Раздел 1 Лист 1

Земельный участок вид объекта недвижимости	
Лист №1 Раздел 1 / Всего листов раздела 1 / 1 / Всего разделов 3 / Всего листов выписки 4	
17 ноября 2020г.	
Кадастровый номер:	50:14:0010108:912
Номер кадастрового квартала:	50:14:0010108
Дата присвоения кадастрового номера:	19.09.2020
Ранее присвоенный государственный учетный номер:	данные отсутствуют
Адрес (местоположение):	Российская Федерация, Московская область, р-н Шаховский, Сидорово с, Кроснополянский, поселок р, Хлопово, участок № 21
Площадь, м2:	500 +/- 63
Кадастровая стоимость, руб.:	не определена
Кадастровые номера расположенных в пределах земельного участка объектов недвижимости:	данные отсутствуют
Категория земель:	земли населенных пунктов
Виды разрешенного использования:	для личного подсобного хозяйства, для ведения личного подсобного хозяйства
Статус записи об объекте недвижимости:	Сведения об объекте недвижимости имеют статус "Актуальные"
Особые отметки:	данные отсутствуют
Получатель выписки:	Кирилова Марина Михайловна (представитель правообладателя); Правообладатель: Общество с ограниченной ответственностью Управляющая компания "Резерв Эсет Менеджмент" ДУ Закрытого паевого инвестиционного фонда недвижимости "Сельскохозяйственный" под управлением Общества с ограниченной ответственностью Управляющая компания "Резерв Эсет Менеджмент", ИНН: 7718784153

должность уполномоченного должностного лица	подпись	инициалы, фамилия

М.П.

Раздел 2 Лист 2

Выписка из Единого государственного реестра недвижимости об основных характеристиках и зарегистрированных правах на объект недвижимости

Сведения о зарегистрированных правах

Земельный участок вид объекта недвижимости	
Лист №1 Раздел 2 / Всего листов раздела 2 / 2 / Всего разделов 3 / Всего листов выписки 4	
17 ноября 2020г.	
Кадастровый номер:	50:14:0010108:912

1	Правообладатель (правообладатели):	1.1	Закрытый паевой инвестиционный фонд недвижимости "Сельскохозяйственный" под управлением Общества с ограниченной ответственностью Управляющая компания "Резерв Эсет Менеджмент"
2	Вид, номер и дата государственной регистрации права:	2.1	Общая долевая собственность 50:14:0010108:912-50/156/2020-1 19.09.2020 17:21:27
3	Документы-основания:	3.1	Решение, № СДК-01/3, Выдан 10.08.2020 Соглашение о расторжении договора купли-продажи, Выдан 21.08.2017 Договор купли-продажи, Выдан 15.12.2015
4	Ограничение прав и обременение объекта недвижимости:		
	4.1 вид:		Доверительное управление
	дата государственной регистрации:		15.09.2020 17:21:27
	номер государственной регистрации:		50:14:0010108:912-50/156/2020-2
	срок, на который установлено ограничение прав и обременение объекта недвижимости:		данные отсутствуют
	лицо, в пользу которого установлено ограничение прав и обременение объекта недвижимости:		Общество с ограниченной ответственностью Управляющая компания "Резерв Эсет Менеджмент", ИНН: 7718784153, ОГРН: 1087746714317
	основание государственной регистрации:		Правила доверительного управления Закрытым паевым инвестиционным фондом "Сельскохозяйственный", Выдан 28.10.2011

должность уполномоченного должностного лица	подпись	инициалы, фамилия

М.П.

Лист 3

Земельный участок			
вид объекта недвижимости			
Лист №3 Раздел 2	Всего листов раздела 2: 1	Всего разделов: 5	Всего листов выписки: 4

17 ноября 2020г.

Кадастровый номер: 50:14:0040110:912

5	Сведения о наличии решения об изъятии объекта недвижимости для государственных и муниципальных нужд	данные отсутствуют
6	Сведения об осуществлении государственной регистрации сделки, права, ограничения права без необходимого в силу закона согласия третьего лица, органа	данные отсутствуют

должность уполномоченного должностного лица	подпись	инициалы, фамилия

М.П.

Раздел 3 Лист 4

Выписка из Единого государственного реестра недвижимости об основных характеристиках и зарегистрированных правах на объект недвижимости

Описание местоположения земельного участка

Земельный участок			
вид объекта недвижимости			
Лист №4 Раздел 3	Всего листов раздела 3: 1	Всего разделов: 5	Всего листов выписки: 4

17 ноября 2020г.

Кадастровый номер: 50:14:0040110:912

План (чертеж, схема) земельного участка



Масштаб 1:300 Условные обозначения:

должность уполномоченного должностного лица	подпись	инициалы, фамилия

М.П.

Управление Федеральной службы государственной регистрации, кадастра и картографии по Московской области

Выписка из Единого государственного реестра недвижимости об основных характеристиках и зарегистрированных правах на объект недвижимости

Сведения об основных характеристиках объекта недвижимости

В Единый государственный реестр недвижимости внесены следующие сведения:

Раздел 1 Лист 1

Земельный участок			
вид объекта недвижимости			
Лист №1 Раздел 1	Всего листов раздела 1: 1	Всего разделов: 3	Всего листов выписки: 4

17 сентября 2024г.	
Кадастровый номер:	50:14:0040108:913
Ранее присвоенный кадастровый номер:	50:14:0040108:0
Дата присвоения кадастрового номера:	17.09.2024
Ранее присвоенный государственный учетный номер:	данные отсутствуют
Адрес (местоположение):	Российская Федерация, Московская область, р-н Щелковский, Северная д. Кретовской сотвки р. Клязьма, зе. поз № 21
Площадь, м2:	900 +/- 42
Кадастровая стоимость, руб:	не определена
Кадастровые номера расположенных в пределах земельного участка объектов недвижимости:	данные отсутствуют
Категория земель:	Земли населенных пунктов
Виды разрешенного использования:	для личного подсобного хозяйства, для ведения личного подсобного хозяйства
Статус записи об объекте недвижимости:	Сведения об объекте недвижимости имеют статус "актуальные"
Особые отметки:	данные отсутствуют
Получатель выписки:	Каратаев Мирзен Мухаббат-ка (представитель правообладателя), Правообладатель: Общество с ограниченной ответственностью Управляющая компания "Ресурс Эссет Менеджмент" ДУ Закрытого паевого инвестиционного фонда недвижимости "Сельскохозяйственный" под управлением Общество с ограниченной ответственностью Управляющая компания "Ресурс Эссет Менеджмент", ИНН: 7714784155

должность уполномоченного лица	подпись	инициалы, фамилия

М.П.

Раздел 2 Лист 2

Выписка из Единого государственного реестра недвижимости об основных характеристиках и зарегистрированных правах на объект недвижимости

Сведения о зарегистрированных правах

Земельный участок			
вид объекта недвижимости			
Лист №1 Раздел 2	Всего листов раздела 2: 1	Всего разделов: 3	Всего листов выписки: 4

17 сентября 2024г.	
Кадастровый номер:	50:14:0040108:913

1	Правообладатель (правообладатели)	1.1	Закрытый паевой инвестиционный фонд недвижимости "Сельскохозяйственный" под управлением Общество с ограниченной ответственностью Управляющая компания "Ресурс Эссет Менеджмент"
2	Вид, номер и дата государственной регистрации права	2.1	Общая долевая собственность 50:14:0040108:913-50/150/2024-1 17.09.2024 17:21:27
3	Документы-основания	3.1	Решение, № СЛХ-01/1, Выдан 10.04.2024 Соглашение о расторжении договора купли-продажи, Выдан 21.08.2013 Договор купли-продажи, Выдан 17.12.2013
4	Ограничение прав и обременение объекта недвижимости		
	4.1 Вид:		Доверительное управление
	Дата государственной регистрации:		17.09.2024 17:21:27
	Номер государственной регистрации:		50:14:0040108:913-50/150/2024-1
	Срок, на который установлено ограничение прав и обременение объекта недвижимости:		данные отсутствуют
	Лицо, в пользу которого установлено ограничение прав и обременение объекта недвижимости:		Общество с ограниченной ответственностью Управляющая компания "Ресурс Эссет Менеджмент", ИНН: 7714784155, ОГРН: 1087746714417
	Основание государственной регистрации:		Правила доверительного управления Закрытым паевым инвестиционным фондом "Сельскохозяйственный", Выдан 26.10.2011

должность уполномоченного лица	подпись	инициалы, фамилия

М.П.

Лист 1

Земельный участок
вид объекта недвижимости

Лист №1 Раздел 2	Всего листов раздела 2: 2	Всего разделов: 3	Всего листов выписки: 4

13 сентября 2020г.	
Кадастровый номер:	91:14:000000:971

5	Сведения о наличии решения об изъятии объекта недвижимости для государственных и муниципальных нужд:	данные отсутствуют
6	Сведения об осуществленной государственной регистрации сделки, права, ограничения права без необходимости в силу закона согласия третьего лица, органа:	данные отсутствуют

должность уполномоченного должностного лица	подпись	инициалы, фамилия

М.П.

Раздел 3 Лист 4

Выписка из Единого государственного реестра недвижимости об основных характеристиках и зарегистрированных правах на объект недвижимости

Описание местоположения земельного участка

Земельный участок
вид объекта недвижимости

Лист №1 Раздел 3	Всего листов раздела 3: 1	Всего разделов: 3	Всего листов выписки: 4

13 сентября 2020г.	
Кадастровый номер:	91:14:000000:971

План (чертеж, схема) земельного участка



Масштаб 1:500 Условные обозначения:

должность уполномоченного должностного лица	подпись	инициалы, фамилия

М.П.

Управление Федеральной службы государственной регистрации, кадастра и картографии по Московской области

Выписка из Единого государственного реестра недвижимости об основных характеристиках и зарегистрированных правах на объект недвижимости

Сведения об основных характеристиках объекта недвижимости

В Единый государственный реестр недвижимости внесены следующие сведения

Раздел 1 Лист 1

Земельный участок			
вид объекта недвижимости			
Лист № 1 Раздела 1	Всего листов раздела 1: 1	Всего разделов: 1	Всего листов выписки: 4

7 сентября 2020г.	
Кадастровый номер:	50:14:0040108:914
Ранее присвоенный кадастровый номер:	50:14:0040108
Дата присвоения кадастрового номера:	14.08.2020
Ранее присвоенный государственный учетный номер:	данные отсутствуют
Адрес (местоположение):	Российская Федерация, Московская область, р-н Истринский, Снегирёвское с/п, Крыловская, земельный участок, 21
Площадь, м2:	1071 +/- 9[illegible]
Кадастровая стоимость, руб.:	не определена
Кадастровые номера расположенных в пределах земельного участка объектов недвижимости:	данные отсутствуют
Категория земель:	Земли населенных пунктов
Вид разрешенного использования:	для личного подсобного хозяйства, для ведения личного подсобного хозяйства
Статус записи об объекте недвижимости:	Сведения об объекте недвижимости имеют статус "актуальные"
Особые отметки:	данные отсутствуют
Получатель выписки:	Баранов Марсел Мидхатович (Представитель правообладателя); Правообладатель: Общество с ограниченной ответственностью Управляющая компания "Ресурс Эсет Менеджмент" Д.У. Закрытого паевого инвестиционного фонда недвижимости "Сельскохозяйственный" под управлением Общества с ограниченной ответственностью Управляющая компания "Ресурс Эсет Менеджмент", ИНН: 7710784153

должность уполномоченного должностного лица	подпись	инициалы, фамилия

М.П.

Раздел 2 Лист 2

Выписка из Единого государственного реестра недвижимости об основных характеристиках и зарегистрированных правах на объект недвижимости

Сведения о зарегистрированных правах

Земельный участок			
вид объекта недвижимости			
Лист № 1 Раздела 2	Всего листов раздела 2: 2	Всего разделов: 1	Всего листов выписки: 4

7 сентября 2020г.	
Кадастровый номер:	50:14:0040108:914

1	Правообладатель (правообладатели):	1.1	Закрытый паевой инвестиционный фонд недвижимости "Сельскохозяйственный" под управлением Общества с ограниченной ответственностью Управляющая компания "Ресурс Эсет Менеджмент"
2	Вид, номер и дата государственной регистрации права:	2.1	Общая долевая собственность 50:14:0040108:914-50/176/2020-1 15.09.2020 17:21:27
3	Документы-основания:	3.1	Решение, № 1/115, 01/3, Выдан 16.01.2020 Соглашение о расторжении договора купли-продажи, Выдан 21.08.2017 Договор купли-продажи, Выдан 19.12.2013
4	Ограничение права и обременение объекта недвижимости:		
	4.1 вид:		Доверительное управление
	дата государственной регистрации:		15.09.2020 17:21:27
	номер государственной регистрации:		50:14:0040108:914-50/176/2020-2
	срок, на который установлено ограничение права и обременение объекта недвижимости:		данные отсутствуют
	лицо, в пользу которого установлено ограничение права и обременение объекта недвижимости:		Общество с ограниченной ответственностью Управляющая компания "Ресурс Эсет Менеджмент", ИНН: 7710784153, ОГРН: 1087746074217
	основание государственной регистрации:		Доверительное управление Закрытым паевым инвестиционным фондом "Сельскохозяйственный", Выдан 28.10.2011

должность уполномоченного должностного лица	подпись	инициалы, фамилия

М.П.

Лист 3

Земельный участок			
вид объекта недвижимости			
Лист №2 Раздел 2	Всего листов раздела 2: 2	Всего разделов: 3	Всего листов выписки: 4

15 сентября 2020г.		
Кадастровый номер:	50:14:0040108:914	
8	Сведения о наличии решения об отделении объекта недвижимости для государственных и муниципальных нужд	данные отсутствуют
9	Сведения об осуществлении государственной регистрации сделки, права, ограничения права без необходимого в силу закона согласия третьего лица, органа	данные отсутствуют

должность наименование должности	подпись	инициалы, фамилия

М.П.

Раздел 3 Лист 4

Выписка из Единого государственного реестра недвижимости об основных характеристиках и зарегистрированных правах на объект недвижимости

Описание местоположения земельного участка

Земельный участок			
вид объекта недвижимости			
Лист №3 Раздел 3	Всего листов раздела 3: 3	Всего разделов: 3	Всего листов выписки: 4

15 сентября 2020г.	
Кадастровый номер:	50:14:0040108:914

План (чертеж, схема) земельного участка

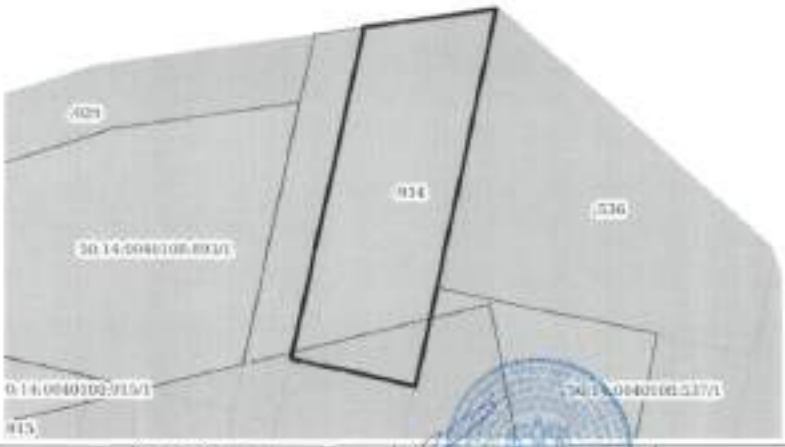

Масштаб 1:600	Условные обозначения:		
должность наименование должности	подпись	инициалы, фамилия	

М.П.

Управление Федеральной службы государственной регистрации, кадастра и картографии по Московской области

Выписка из Единого государственного реестра недвижимости об основных характеристиках и зарегистрированных правах на объект недвижимости

Сведения об основных характеристиках объекта недвижимости

В Единый государственный реестр недвижимости внесены следующие сведения:

Раздел 1 Лист 1

Земельный участок вид объекта недвижимости			
Лист №1 Раздел 1	Всего листов раздела 1: 1	Всего разделов: 3	Всего листов выписки: 8

15 сентября 2026	
Кадастровый номер:	50:14:0000108:922
Номер кадастрового квартала:	50:14:0000108
Дата присвоения кадастрового номера:	15.09.2020
Ранее присвоенный государственный учетный номер:	данные отсутствуют
Адрес (местоположение):	Российская Федерация, Московская область, р-н Шаховской, Сопрыкинский, поселок р. Клязьма, земельный участок 26/21
Площадь, м2:	800 +/- 63
Кадастровая стоимость, руб.:	не определена
Кадастровые номера расположенных в пределах земельного участка объектов недвижимости:	данные отсутствуют
Категория земель:	Земли населенных пунктов
Виды разрешенного использования:	для личного подсобного хозяйства, для ведения личного подсобного хозяйства
Статус записи об объекте недвижимости:	Сведения об объекте недвижимости имеют статус "актуальные"
Особые отметки:	данные отсутствуют
Получатель выписки:	Карасева Марина Михайловна (представитель правообладателя). Правообладатель: Общество с ограниченной ответственностью Управляющая компания "Ресурс Эсет Менеджмент" ДУ Закрытого паевого инвестиционного фонда недвижимости "Сельскохозяйственный" под управлением Общества с ограниченной ответственностью Управляющая компания "Ресурс Эсет Менеджмент", ИНН: 7718784155

полное наименование должности	подпись	инициалы, фамилия

М.П.

Раздел 2 Лист 2

Выписка из Единого государственного реестра недвижимости об основных характеристиках и зарегистрированных правах на объект недвижимости

Сведения о зарегистрированных правах

Земельный участок вид объекта недвижимости			
Лист №1 Раздел 2	Всего листов раздела 2: 1	Всего разделов: 3	Всего листов выписки: 8

15 сентября 2026	
Кадастровый номер:	50:14:0000108:922

1	Правообладатель (правообладатели):	1.1	Закрытый паевой инвестиционный фонд недвижимости "Сельскохозяйственный" под управлением Общества с ограниченной ответственностью Управляющая компания "Ресурс Эсет Менеджмент"
2	Вид, номер и дата государственной регистрации права:	2.1	Общая долевая собственность 50:14:0000108:922-50/138/2020-1 15.09.2020 17:21:27
3	Документы-основания:	3.1	Решение, № СПК-01/1, Выдан 10.04.2020 Соглашение о расторжении договора купли-продажи, Выдан 21.08.2017 Договор купли-продажи, Выдан 11.12.2015
4	Ограничение прав и обременение объекта недвижимости:		
	4.1 вид:		Доверительное управление
	дата государственной регистрации:		15.09.2020 17:21:27
	номер государственной регистрации:		50:14:0000108:922-50/138/2020-2
	срок, на который установлено ограничение прав и обременение объекта недвижимости:		данные отсутствуют
	лицо, в пользу которого установлено ограничение прав и обременение объекта недвижимости:		Общество с ограниченной ответственностью Управляющая компания "Ресурс Эсет Менеджмент", ИНН: 7718784155, ОГРН: 1097746714117
	основание государственной регистрации:		Правило доверительного управления Закрытым паевым инвестиционным фондом "Сельскохозяйственный", Выдан 28.10.2011

полное наименование должности	подпись	инициалы, фамилия

М.П.

Лист 3

Земельный участок			
вид объекта недвижимости			
Лист №2 Раздел 2	Всего листов раздела 2: 2	Всего разделов: 3	Всего листов выписки: 4

5 сентября 2020г.	
Кадастровый номер	50:14:0040100:922

1	Сведения о наличии решения об изъятии объекта недвижимости для государственных и муниципальных нужд	данные отсутствуют
2	Сведения об остановлении государственной регистрации сделки, права, ограничения права без выбора и в силу закона согласия третьего лица, органа	данные отсутствуют

должность наименование должности	подпись	инициалы, фамилия

М.П.

Раздел 3 Лист 4

Выписка из Единого государственного реестра недвижимости об основных характеристиках и зарегистрированных правах на объект недвижимости

Описание местоположения земельного участка

Земельный участок			
вид объекта недвижимости			
Лист №1 Раздел 3	Всего листов раздела 3: 1	Всего разделов: 3	Всего листов выписки: 4

5 сентября 2020г.	
Кадастровый номер	50:14:0040100:922

План (чертеж, схема) земельного участка

Масштаб 1:300	Условные обозначения	
должность наименование должности	подпись	инициалы, фамилия

М.П.

Управление Федеральной службы государственной регистрации, кадастра и картографии по Московской области

Выписка из Единого государственного реестра недвижимости об основных характеристиках и зарегистрированных правах на объект недвижимости

Сведения об основных характеристиках объекта недвижимости

Раздел 1 Лист 1	
Земельный участок вид объекта недвижимости	
Лист № 1 Раздела 1 / Всего листов раздела 1: 1 / Всего разделов: 3 / Всего листов выписки: 4	
15 сентября 2020г.	
Кадастровый номер:	50:10:0040109:924
Номер кадастрового квартала:	50:10:0040109
Дата присвоения кадастрового номера:	19.09.2020
Ранее присвоенный государственный учетный номер:	данные отсутствуют
Адрес (местоположение):	Российская Федерация, Московская область, р-н Щелковский, Сергиево-Кропотовский, поселок (п Клязьма, ул Лесная № 21)
Площадь, м2:	900 +/- 63
Кадастровая стоимость, руб:	не определена
Кадастровые номера расположенных в пределах земельного участка объекта недвижимости:	данные отсутствуют
Категория земель:	Земли населенных пунктов
Виды разрешенного использования:	для личного подсобного хозяйства, для ведения личного подсобного хозяйства
Статус записи об объекте недвижимости:	Сведения об объекте недвижимости имеют статус "актуальные"
Особые отметки:	данные отсутствуют
Получатель выписки:	Кравцова Марина Михайловна (представитель правообладателя), Правообладатель: Общество с ограниченной ответственностью Управляющая компания "Резерв Эсет Менеджмент" Д.У. Закрытого паевого инвестиционного фонда недвижимости "Сельскохозяйственный" вид управления Общество с ограниченной ответственностью Управляющая компания "Резерв Эсет Менеджмент", ИНН: 7718784155

Заместитель руководителя	подпись	инициалы, фамилия

М.П.

Раздел 2 Лист 2

Выписка из Единого государственного реестра недвижимости об основных характеристиках и зарегистрированных правах на объект недвижимости

Сведения о зарегистрированных правах

Земельный участок вид объекта недвижимости	
Лист № 1 Раздела 2 / Всего листов раздела 2: 1 / Всего разделов: 3 / Всего листов выписки: 4	
15 сентября 2020г.	
Кадастровый номер:	50:10:0040109:924

1	Правообладатель (правообладатели):	1.1	Закрытый паевой инвестиционный фонд недвижимости "Сельскохозяйственный" под управлением Общества с ограниченной ответственностью Управляющая компания "Резерв Эсет Менеджмент"
2	Вид, номер и дата государственной регистрации права:	2.1	Общая долевая собственность 50:10:0040109:924-50/156/2020-4 15.09.2020 17:21:27
3	Документы-основания:	3.1	Решение, № С/26-01/3, Выдан 30.04.2020 Соглашение о расторжении договора купли-продажи, Выдан 21.05.2017 Договор купли-продажи, Выдан 19.12.2013
4	Ограничение прав и обременение объекта недвижимости:		
	4.1 вид:		Доверительное управление
	дата государственной регистрации:		15.09.2020 17:21:27
	номер государственной регистрации:		50:10:0040109:924-50/156/2020-2
	срок, на который установлено ограничение прав и обременение объекта недвижимости:		данные отсутствуют
	лицо, в пользу которого установлено ограничение прав и обременение объекта недвижимости:		Общество с ограниченной ответственностью Управляющая компания "Резерв Эсет Менеджмент", ИНН: 7718784155, ОГРН: 5077746714517
	основание государственной регистрации:		Правило доверительного управления Закрытого паевого инвестиционного фонда "Сельскохозяйственный", Выдан 28.10.2011

Заместитель руководителя	подпись	инициалы, фамилия

М.П.

Лист 1

Земельный участок вид объекта недвижимости			
Лист №2 Раздела 2	Всего листов раздела 2: 2	Всего разделов: 3	Всего листов выписки: 4

13 сентября 2006г.	
Кадастровый номер:	50:14:0040108:924

5	Сведения о наличии решения об изъятии объекта недвижимости для государственных и муниципальных нужд	данные отсутствуют
6	Сведения об осуществлении государственной регистрации сделки, права, ограничения права без необходимости в силу закона сделки третьего лица, запрета	данные отсутствуют

должность уполномоченного лица	подпись	инициалы, фамилия

М.П.

Раздел 3 Лист 4

Выписка из Единого государственного реестра недвижимости об основных характеристиках и зарегистрированных правах на объект недвижимости

Описание местоположения земельного участка

Земельный участок вид объекта недвижимости			
Лист №4 Раздела 3	Всего листов раздела 3: 1	Всего разделов: 3	Всего листов выписки: 4

13 сентября 2006г.	
Кадастровый номер:	50:14:0040108:924

План (чертеж, схема) земельного участка

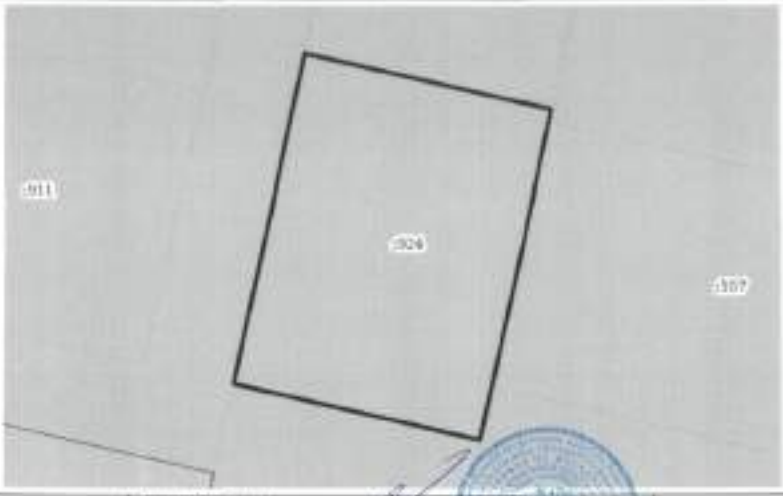

Масштаб 1:500 Условные обозначения

должность уполномоченного лица	подпись	инициалы, фамилия

М.П.

Управление Федеральной службы государственной регистрации, кадастра и картографии по Московской области

Выписка из Единого государственного реестра недвижимости об основных характеристиках и зарегистрированных правах на объект недвижимости

Сведения об основных характеристиках объекта недвижимости

В Единый государственный реестр недвижимости внесены следующие сведения:

Раздел 1 Лист 1

Земельный участок вид объекта недвижимости			
Лист №1 Раздел 1	Всего листов раздела 1: 1	Всего разделов: 3	Всего листов выписки: 4

12 сентября 2020г.

Кадастровый номер:	50:14:0040108:927
Номер кадастрового квартала:	50:14:0040108
Дата присвоения кадастрового номера:	15.09.2020
Ранее присвоенный государственный учетный номер:	данные отсутствуют
Адрес (местоположение):	Российская Федерация, Московская область, р-он Пушкинский, Сергиево г, Красноармейская, земельный уч. 21
Площадь, м2:	4439 +/- 589
Кадастровая стоимость, руб:	не определена
Кадастровые номера расположенных в пределах земельного участка объектов недвижимости:	данные отсутствуют
Категория земель:	Земли населенных пунктов
Виды разрешенного использования:	для ведения личного подсобного хозяйства, для ведения личного подсобного хозяйства
Статус записи об объекте недвижимости:	Сведения об объекте недвижимости имеют статус "актуальные"
Особые отметки:	данные отсутствуют
Получатель выписки:	Кадыкова Марина Михайловна (уполномочена юридическим), ПромсвязьБанк(ипотека: Общество с ограниченной ответственностью Управляющая компания "Ресурс Эсет Менеджмент" Д.У. Закрытым паевым инвестиционным фондом недвижимости "Сельскохозяйственный" (доверительное управление Обществом с ограниченной ответственностью Управляющая компания "Ресурс Эсет Менеджмент", ИНН: 7718784155

должность уполномоченного должностного лица	подпись	инициалы, фамилия

М.П.

Раздел 2 Лист 2

Выписка из Единого государственного реестра недвижимости об основных характеристиках и зарегистрированных правах на объект недвижимости

Сведения о зарегистрированных правах

Земельный участок вид объекта недвижимости			
Лист №1 Раздел 2	Всего листов раздела 2: 1	Всего разделов: 3	Всего листов выписки: 4

12 сентября 2020г.

Кадастровый номер:	50:14:0040108:927

1	Правообладатель (правообладатели):	1.1	Закрытый паевой инвестиционный фонд недвижимости "Сельскохозяйственный" под управлением Общества с ограниченной ответственностью Управляющая компания "Ресурс Эсет Менеджмент"
2	Вид, номер и дата государственной регистрации права:	2.1	Общая долевая собственность 50:14:0040108:927-50/158/2020-1 15.09.2020 17:21:27
3	Документы-основания:	3.1	Решение, № СЛ-4/13, Выдан 10.04.2020 Соглашение о расторжении договора купли-продажи, Выдан 21.08.2017 Договор купли-продажи, Выдан 15.12.2013
4	Ограничение прав и обременение объекта недвижимости:		
	4.1 вид:		Доверительное управление
	дата государственной регистрации:		15.09.2020 17:21:27
	номер государственной регистрации:		50:14:0040108:927-50/158/2020-2
	срок, на который установлено ограничение прав и обременение объекта недвижимости:		данные отсутствуют
	лицо, в пользу которого установлено ограничение прав и обременение объекта недвижимости:		Общество с ограниченной ответственностью Управляющая компания "Ресурс Эсет Менеджмент", ИНН: 7718784155, ОГРН: 1087746714157
	основание государственной регистрации:		Правила доверительного управления Закрытым паевым инвестиционным фондом "Сельскохозяйственный", Выдан 28.10.2011

должность уполномоченного должностного лица	подпись	инициалы, фамилия

М.П.

Лист 3

Земельный участок			
вид объекта недвижимости			
Лист №2 Раздел 2	Всего листов раздела 2: 3	Всего разделов: 3	Всего листов выписки: 4
15 сентября 2026г.			
Кадастровый номер:	50.14.8040100.927		

5	Сведения о наличии решения об изъятии объекта недвижимости для государственных и муниципальных нужд	данные отсутствуют
6	Сведения об осуществлении государственной регистрации сделки, права, ограничения права без необходимого в силу закона согласия третьего лица, органа	данные отсутствуют

полное наименование должности	подпись	инициалы, фамилия

М.П.

Раздел 1 Лист 4

Выписка из Единого государственного реестра недвижимости об основных характеристиках и зарегистрированных правах на объект недвижимости

Описание местоположения земельного участка

Земельный участок			
вид объекта недвижимости			
Лист №3 Раздел 3	Всего листов раздела 3: 1	Всего разделов: 3	Всего листов выписки: 4
15 сентября 2026г.			
Кадастровый номер:	50.14.8040100.927		

План (чертеж, схема) земельного участка

Масштаб 1:2000	Условные обозначения:		
полное наименование должности	подпись	инициалы, фамилия	

М.П.

Управление Федеральной службы государственной регистрации, кадастра и картографии по Московской области

Выписка из Единого государственного реестра недвижимости об основных характеристиках и зарегистрированных правах на объект недвижимости

Сведения об основных характеристиках объекта недвижимости

В Единый государственный реестр недвижимости внесены следующие сведения:

Раздел 1 Лист 1

Земельный участок вид объекта недвижимости			
Лист №1 Раздел 1	Всего листов раздела 1: 1	Всего разделов: 1	Всего листов выписки: 4

13 сентября 2020г.	
Кадастровый номер:	50:14:0040108:928
Номер кадастрового квартала:	50:14:0040108
Дата присвоения кадастрового номера:	15.09.2020
Ранее присвоенный государственный учетный номер:	данные отсутствуют
Адрес (местоположение):	Российская Федерация, Московская область, р-н Щелковский, Сосновка п., Красноснаменный, поселок д., Контакт ул. (уч. № 2)
Площадь, м2:	797 +/- 77
Кадастровая стоимость, руб:	не определена
Кадастровые номера расположенных в пределах земельного участка объектов недвижимости:	данные отсутствуют
Категория земель:	Земли населенных пунктов
Виды разрешенного использования:	для личного подсобного хозяйства, для ведения личного подсобного хозяйства
Статус записи об объекте недвижимости:	Сведения об объекте недвижимости имеют статус "актуальные"
Особые отметки:	данные отсутствуют
Получатель выписки:	Бородина Марина Мироновна (предыдущий правообладатель); Правообладатель: Общество с ограниченной ответственностью Управляющая компания "Ресурс Эссет Менеджмент" ДУ Закрытого паевого инвестиционного фонда недвижимости "Сельскохозяйственный" под управлением Общества с ограниченной ответственностью Управляющая компания "Ресурс Эссет Менеджмент", ИНН: 7718784145

полное наименование должности	подпись	инициалы, фамилия

М.П.

Раздел 2 Лист 2

Выписка из Единого государственного реестра недвижимости об основных характеристиках и зарегистрированных правах на объект недвижимости

Сведения о зарегистрированных правах

Земельный участок вид объекта недвижимости			
Лист №1 Раздел 2	Всего листов раздела 2: 1	Всего разделов: 1	Всего листов выписки: 4

13 сентября 2020г.	
Кадастровый номер:	50:14:0040108:928

1	Правообладатель (правообладатели):	1.1	Закрытый паевой инвестиционный фонд недвижимости "Сельскохозяйственный" под управлением Общества с ограниченной ответственностью Управляющая компания "Ресурс Эссет Менеджмент"
2	Вид, номер и дата государственной регистрации права:	2.1	Общая долевая собственность 50:14:0040108:928-50/158/2020-1 15.09.2020 17:21:27
3	Документы-основания:	3.1	Выписка, № С2ДХ-013, Выдан 10.04.2020 Соглашение о расторжении договора купли-продажи, Выдан 21.09.2017 Договор купли-продажи, Выдан 15.12.2015
4	Ограничение прав и обременение объекта недвижимости:		
	4.3 вид:		Доверительное управление
	дата государственной регистрации:		15.09.2020 17:21:27
	номер государственной регистрации:		50:14:0040108:928/50/158/2020-2
	срок, на который установлено ограничение прав и обременение объекта недвижимости:		данные отсутствуют
	лицо, в пользу которого установлено ограничение прав и обременение объекта недвижимости:		Общество с ограниченной ответственностью Управляющая компания "Ресурс Эссет Менеджмент", ИНН: 7718784145, ОГРН: 1087746734717
	основание государственной регистрации:		Правила доверительного управления Закрытым паевым инвестиционным фондом "Сельскохозяйственный", Выдан 28.10.2011

полное наименование должности	подпись	инициалы, фамилия

М.П.

Лист 3

Земельный участок			
вид объекта недвижимости			
Лист №2 Раздел 2	Всего листов раздела 2: 2	Всего разделов: 3	Всего листов выписки: 4

15 сентября 2020г.	
Кадастровый номер:	50:14:00:01:00:920

5	Сведения о наличии решения об отказе объекта недвижимости для государственных и муниципальных нужд	данные отсутствуют
6	Сведения об осуществлении государственной регистрации сделки, права, ограничения права без необходимого в силу закона согласия третьего лица, органа	данные отсутствуют

должно наименование должности	подпись	инициалы, фамилия

М.П.

Раздел 3 Лист 4

Выписка из Единого государственного реестра недвижимости об основных характеристиках и зарегистрированных правах на объект недвижимости

Описание местоположения земельного участка

Земельный участок			
вид объекта недвижимости			
Лист №1 Раздел 3	Всего листов раздела 3: 1	Всего разделов: 3	Всего листов выписки: 4

15 сентября 2020г.	
Кадастровый номер:	50:14:00:01:00:920

План (чертеж, схема) земельного участка



Масштаб 1:400	Условные обозначения:		
должно наименование должности	подпись	инициалы, фамилия	

М.П.

Управление Федеральной службы государственной регистрации, кадастра и картографии по Московской области

Выписка из Единого государственного реестра недвижимости об основных характеристиках и зарегистрированных правах на объект недвижимости

Сведения об основных характеристиках объекта недвижимости

В Единый государственный реестр недвижимости внесены следующие сведения

Раздел 1 Лист 1

Земельный участок			
вид объекта недвижимости			
Лист №1 Раздел 1	Всего листов раздела 1: 1	Всего разделов: 3	Всего листов выписки: 4

15 сентября 2020г.	
Кадастровый номер:	50:14:0040108:979
Номер кадастрового квартала:	50:14:0040108
Дата присвоения кадастрового номера:	15.09.2020
Ранее присвоенный государственный учетный номер:	данные отсутствуют
Адрес (местоположение):	Российская Федерация, Московская область, р-н Щелковский, Сергиево-Посадский, квартал 1, Трехпоминовский, квартал 1, участок № 21
Площадь, м2:	742 +/- 7
Кадастровая стоимость, руб.:	не определена
Кадастровые номера расположенных в пределах земельного участка объектов недвижимости:	данные отсутствуют
Категория земель:	Земли населенных пунктов
Виды разрешенного использования:	для ведения садоводства, для ведения личного подсобного хозяйства
Статус записи об объекте недвижимости:	Сведения об объекте недвижимости имеют статус "актуальные"
Особые отметки:	данные отсутствуют
Получатель выписки:	Карасева Марина Михайловна (представитель правообладателя); Правообладатель: Общество с ограниченной ответственностью Управляющая компания "Ресурс Эссет Менеджмент" Д.У. Закрытым паевым инвестиционным фондом недвижимости "Сельхозинвестиционный" под управлением Общества с ограниченной ответственностью Управляющая компания "Ресурс Эссет Менеджмент", ИНН: 7714784113.

полное наименование должности	подпись	инициалы, фамилия	

М.П.

Раздел 2 Лист 2

Выписка из Единого государственного реестра недвижимости об основных характеристиках и зарегистрированных правах на объект недвижимости

Сведения о зарегистрированных правах

Земельный участок			
вид объекта недвижимости			
Лист №1 Раздел 2	Всего листов раздела 2: 1	Всего разделов: 3	Всего листов выписки: 4

15 сентября 2020г.	
Кадастровый номер:	50:14:0040108:979

1	Правообладатель (правообладатели):	1.1	Закрытый паевой инвестиционный фонд недвижимости "Сельхозинвестиционный" под управлением Общества с ограниченной ответственностью Управляющая компания "Ресурс Эссет Менеджмент"
2	Вид, номер и дата государственной регистрации права:	2.1	Общая долевая собственность 50:14:0040108:979-50/150/2020-1 15.09.2020 17:21:27
3	Документы-основания:	3.1	Решение, № СИХ-01/3, Выдан 10.04.2020 Соглашение о расторжении договора купли-продажи, Выдан 21.09.2017 Договор купли-продажи, Выдан 15.12.2015
4	Ограничение прав и обременение объекта недвижимости:		
	4.1 вид:	Доверительное управление	
	дата государственной регистрации:	15.09.2020 17:21:27	
	номер государственной регистрации:	50:14:0040108:979-50/150/2020-2	
	срок, на который установлено ограничение прав и обременение объекта недвижимости:	данные отсутствуют	
	лицо, в пользу которого установлено ограничение прав и обременение объекта недвижимости:	Общество с ограниченной ответственностью Управляющая компания "Ресурс Эссет Менеджмент", ИНН: 7713783133, ОГРН: 1087746671117	
	основание государственной регистрации:	Правила доверительного управления Закрытым паевым инвестиционным фондом "Сельхозинвестиционный", Выдан 28.10.2011	

полное наименование должности	подпись	инициалы, фамилия	

М.П.

Лист 3

Земельный участок			
вид объекта недвижимости			
Лист №2 Раздел 2	Всего листов раздела 2: 2	Всего разделов: 3	Всего листов выписки: 4

15 сентября 2020г.	
Кадастровый номер:	50:14:0040108:929

5	Сведения о наличии решения об отнятии объекта недвижимости для государственных и муниципальных нужд:	данные отсутствуют
6	Сведения об осуществлении государственной регистрации сделок, прав, ограничения прав без необходимого в силу закона согласия третьего лица, органа:	данные отсутствуют

полное наименование должности	подпись	инициалы, фамилия

М.П.

Раздел 5 Лист 4

Выписка из Единого государственного реестра недвижимости об основных характеристиках и зарегистрированных правах на объект недвижимости

Описание местоположения земельного участка

Земельный участок			
вид объекта недвижимости			
Лист №1 Раздел 3	Всего листов раздела 3: 1	Всего разделов: 3	Всего листов выписки: 4

15 сентября 2020г.	
Кадастровый номер:	50:14:0040108:929

План (чертеж, схема) земельного участка

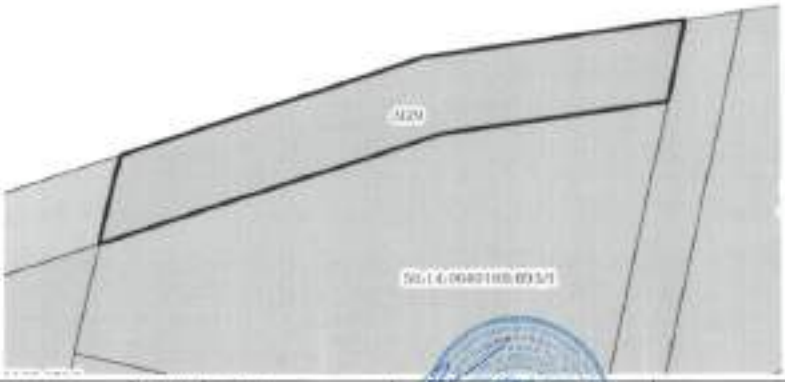

Масштаб 1:500	Условные обозначения		

полное наименование должности	подпись	инициалы, фамилия

М.П.

Управление Федеральной службы государственной регистрации, кадастра и картографии по Московской области

Выписка из Единого государственного реестра недвижимости об основных характеристиках и зарегистрированных правах на объект недвижимости

Сведения об основных характеристиках объекта недвижимости

В Единый государственный реестр недвижимости внесены следующие сведения:

Раздел 1 Лист 1

Земельный участок вид объекта недвижимости			
Лист № 1 Раздела 1	Всего листов раздела 1: 1	Всего разделов: 1	Всего листов выписки: 4

15 сентября 2026г.	
Кадастровый номер:	50:14:0040110:934
Номер кадастрового квартала:	50:14:0040110
Дата присвоения кадастрового номера:	15.09.2020
Ранее присвоенный государственный учетный номер:	данные отсутствуют
Адрес (местоположение):	Российская Федерация, Московская область, рп Шаховская, Северная ул, Красногвардейский, земельный уч. 21
Площадь, м2:	500 +/- 63
Кадастровая стоимость, руб.:	не определена
Кадастровые номера расположенных в пределах земельного участка объектов недвижимости:	данные отсутствуют
Категория земель:	Земли населенных пунктов
Вид разрешенного использования:	для ведения личного подсобного хозяйства, для ведения личного подсобного хозяйства
Статус записи об объекте недвижимости:	Сведения об объекте недвижимости имеют статус "актуальные"
Особые отметки:	данные отсутствуют
Получатель выписки:	Корнеев Марина Михайловна (правообладатель, правообладатель); Правообладатель: Общество с ограниченной ответственностью Управляющая компания "Ресурс Эколог Менеджмент" Д.У. Закрытым паевым инвестиционным фондом недвижимости "Сельскохозяйственный" под управлением Общество с ограниченной ответственностью Управляющая компания "Ресурс Эколог Менеджмент", ИНН: 7718784113

должность уполномоченного лица	подпись	инициалы, фамилия

М.П.

Раздел 2 Лист 2

Выписка из Единого государственного реестра недвижимости об основных характеристиках и зарегистрированных правах на объект недвижимости

Сведения о зарегистрированных правах

Земельный участок вид объекта недвижимости			
Лист № 2 Раздела 2	Всего листов раздела 2: 2	Всего разделов: 1	Всего листов выписки: 4

15 сентября 2026г.	
Кадастровый номер:	50:14:0040110:934

1	Правообладатель (правообладатели):	1.1	Закрытый паевой инвестиционный фонд недвижимости "Сельскохозяйственный" под управлением Общество с ограниченной ответственностью Управляющая компания "Ресурс Эколог Менеджмент"
2	Вид, номер и дата государственной регистрации права:	2.1	Общая долевая собственность 50:14:0040110:934-50/156/2020-1 15.09.2020 17:21:27
3	Документы основания:	3.1	Решение, № СДК-01/3, Выдан 30.04.2020 Соглашение о расторжении договора купли-продажи, Выдан 21.09.2017 Договор купли-продажи, Выдан 15.12.2015
4	Ограничение прав и обременение объекта недвижимости:		
	8.1 Вид:		Доверительное управление
	Дата государственной регистрации:		15.09.2020 17:21:27
	Номер государственной регистрации:		50:14:0040110:934-50/156/2020-2
	Срок, на который установлено ограничение прав и обременение объекта недвижимости:		данные отсутствуют
	Лицо, в пользу которого установлено ограничение прав и обременение объекта недвижимости:		Общество с ограниченной ответственностью Управляющая компания "Ресурс Эколог Менеджмент", ИНН: 7718784113, ОГРН: 1087746714113
	Основание государственной регистрации:		Правила доверительного управления Закрытым паевым инвестиционным фондом "Сельскохозяйственный", Выдан 28.10.2011

должность уполномоченного лица	подпись	инициалы, фамилия

М.П.

Лист 3

Земельный участок			
вид объекта недвижимости			
Лист №2 Раздел 2	Всего листов раздела 2: 2	Всего разделов: 3	Всего листов выписки: 4

15 сентября 2020г.	
Кадастровый номер:	50:14:0040108:934

5	Сведения о наличии решения об изъятии объекта недвижимости для государственных и муниципальных нужд	данные отсутствуют
6	Сведения об осуществлении государственной регистрации сделок, прав, ограничения права без необходимости в силу закона согласия третьего лица, органа:	данные отсутствуют

полное наименование должности	подпись	инициалы, фамилия

М.П.

Раздел 3 Лист 4

Выписка из Единого государственного реестра недвижимости об основных характеристиках и зарегистрированных правах на объект недвижимости

Описание местоположения земельного участка

Земельный участок			
вид объекта недвижимости			
Лист №1 Раздел 3	Всего листов раздела 3: 1	Всего разделов: 3	Всего листов выписки: 4

15 сентября 2020г.	
Кадастровый номер:	50:14:0040108:934

План (чертеж, схема) земельного участка

Масштаб 1:300	Условные обозначения:		

полное наименование должности	подпись	инициалы, фамилия

М.П.

МИНИСТЕРСТВО
ЭКОНОМИЧЕСКОГО РАЗВИТИЯ
РОССИЙСКОЙ ФЕДЕРАЦИИ

ФЕДЕРАЛЬНАЯ СЛУЖБА
ГОСУДАРСТВЕННОЙ РЕГИСТРАЦИИ,
КАДАСТРА И КАРТОГРАФИИ
(РОСРЕЕСТР)

Чистопрудный бульвар, д. 6/19, стр. 1, Москва, 101000
тел. (495) 917-15-24, факс (495) 983-40-22
e-mail: rosreestr@rosreestr.ru, http://www.rosreestr.ru

16.01.2020 № 07-00174/20
на № б/н от 14.01.2020

Генеральному директору
ООО «Центр оценки инноваций»

Луценко Р.С.

ул. Ленинская, д. 2/6, кв. 33,
мкр. Юбилейный, г. Королёв,
Московская область, 141090

ВЫПИСКА
из единого государственного реестра саморегулируемых организаций оценщиков

Полное наименование некоммерческой организации	Некоммерческое партнерство «САМОРЕГУЛИРУЕМАЯ ОРГАНИЗАЦИЯ АССОЦИАЦИИ РОССИЙСКИХ МАГИСТРОВ ОЦЕНКИ»
Официальное сокращенное наименование некоммерческой организации	НП «АРМО»
Место нахождения некоммерческой организации	115280, г. Москва, ул. Ленинская Слобода, д. 19
Руководитель некоммерческой организации (единоличный исполнительный орган)	Генеральный директор – Петровская Елена Владимировна
Дата включения сведений о некоммерческой организации в единый государственный реестр саморегулируемых организации оценщиков	04.07.2007
Номер некоммерческой организации в едином государственном реестре саморегулируемых организаций оценщиков	0002

Начальник Управления по
контролю и надзору в сфере
саморегулируемых организаций М.Г. Соколова

Павлова Татьяна Владимировна
(495) 531-08-00 (13-16)
отпечатано в 10-и экземплярах
экз. № 1

АРМО

НЕКОММЕРЧЕСКОЕ ПАРТНЕРСТВО
"САМОРЕГУЛИРУЕМАЯ ОРГАНИЗАЦИЯ АССОЦИАЦИИ
РОССИЙСКИХ МАГИСТРОВ ОЦЕНКИ"

Включена Федеральной регистрационной службой России в единый государственный реестр саморегулируемых организаций оценщиков 4 июля 2007 года за № 0002

СВИДЕТЕЛЬСТВО

о членстве в саморегулируемой организации оценщиков

15.11.2016 — Дата

№ 3199-16 — Номер свидетельства

Настоящим подтверждается, что

Чужмаков Игорь Александрович

(Ф.И.О. оценщика)

Паспорт Серия 46 01 № 051116 выдан ОТДЕЛОМ ВНУТРЕННИХ ДЕЛ ГОРОДА ЮБИЛЕЙНОГО МОСКОВСКОЙ ОБЛАСТИ 21.05.2002

(данные документа, обеспечивающего полномочия)

НОУ ВПО "Международная академия оценки и консалтинга" диплом о профессиональной переподготовке 772403000782 от 11.02.2016

(образовательное учреждение, серия, номер и дата выдачи документа о профессиональном образовании)

является членом Некоммерческого партнерства «САМОРЕГУЛИРУЕМАЯ ОРГАНИЗАЦИЯ АССОЦИАЦИИ РОССИЙСКИХ МАГИСТРОВ ОЦЕНКИ»

№ по реестру 2063 от «15» 11 2016 года

и на основании Федерального закона №135-ФЗ от 29.07.1998 г. «Об оценочной деятельности в Российской Федерации» имеет право осуществлять оценочную деятельность на территории Российской Федерации самостоятельно, занимаясь частной практикой, а также на основании трудового договора между оценщиком и юридическим лицом, которое соответствует требованиям установленным федеральным законодательством.

Исполнительный директор НП АРМО — Е.В. Петровская

Должность уполномоченного лица — Ф.И.О.

Москва

КВАЛИФИКАЦИОННЫЙ АТТЕСТАТ В ОБЛАСТИ ОЦЕНОЧНОЙ ДЕЯТЕЛЬНОСТИ

№ 025682-1 « 22 » июля 20 21 г.

Настоящий квалификационный аттестат в области оценочной деятельности по направлению оценочной деятельности

«Оценка недвижимости»

выдан Чужмакову Игорю Александровичу

на основании решения федерального бюджетного учреждения «Федеральный ресурсный центр»

от « 22 » июля 20 21 г. № 209

Директор А.С. Бункин

Квалификационный аттестат выдается на три года и действует до « 22 » июля 20 24 г.

018690 - КА1

Страховая Акционерная Компания
ЭНЕРГОГАРАНТ

ПОЛИС (ДОГОВОР) ОБЯЗАТЕЛЬНОГО СТРАХОВАНИЯ ОТВЕТСТВЕННОСТИ ОЦЕНЩИКА
№ 200005-035-000172 от 30.11.2020 г.

Настоящий Полис (Договор) обязательного страхования ответственности оценщика (далее – Договор и/или Договор страхования) заключен на основании устного заявления Страхователя и на основании *«Правил страхования ответственности оценщиков», утвержденных Приказом ПАО «САК «ЭНЕРГОГАРАНТ» № 64 от 11 марта 2019 г.* (далее – Правила страхования). Правила страхования также размещены на сайте Страховщика в информационно-телекоммуникационной сети Интернет по адресу: www.energogarant.ru.

Согласие Страхователя заключить настоящий Договор страхования на предложенных Страховщиком условиях подтверждается принятием от Страховщика настоящего Договора страхования и оплатой страховой премии в размере, предусмотренном настоящим Договором страхования.

1. Страховщик	**ПАО «САК «ЭНЕРГОГАРАНТ»** 115035, г. Москва, Садовническая наб., 23. ИНН/ КПП 7705041231 / 7705001001 р/с 40701810238360104005 в ПАО Сбербанк г. Москва к/с 30101810400000000225 БИК 044525225
2. Страхователь	**Чужмаков Игорь Александрович** Адрес: Московская обл., г. Королев, мкр. Юбилейный, ул. Героев Курсантов, д. 1А, кв. 110 Паспорт РФ 46 01 051116 Выдан (когда, кем): 21.05.2002 г., отделом внутренних дел города Юбилейного Московской области, код подразделения 502-009
3. Объект страхования:	3.1. Объектом страхования по договору обязательного страхования ответственности оценщика при осуществлении оценочной деятельности являются имущественные интересы, связанные с риском ответственности оценщика по обязательствам, возникающим вследствие причинения ущерба заказчику, заключившему договор на проведение оценки, и (или) третьим лицам.
4. Страховой случай:	4.1. Страховым случаем по договору обязательного страхования ответственности оценщиков является (с учетом ограничений, перечисленных в главе 4 Правил) установленный вступившим в законную силу решением арбитражного суда или признанный страховщиком факт причинения ущерба заказчику и/или третьим лицам действиями (бездействием) оценщика в результате нарушения требований федеральных стандартов оценки, стандартов и правил оценочной деятельности, установленных саморегулируемой организацией оценщиков, членом которой являлся оценщик на момент причинения ущерба. 4.2.При наступлении страхового случая Страховщик возмещает: 4.2.1.убытки, причиненные заказчику, заключившему договор на проведение оценки, в том числе за нарушение договора на проведение оценки; 4.2.2.имущественный вред, причиненный третьим лицам вследствие использования итоговой величины рыночной или иной стоимости объекта оценки, указанной в отчете, подписанном оценщиком или оценщиками; 4.2.3. вред имуществу третьих лиц в результате нарушения требований Закона, федеральных стандартов оценки, иных нормативных правовых актов Российской Федерации в области оценочной деятельности, стандартов и правил оценочной деятельности. 4.3. Событие, имеющее признаки страхового, признается страховым случаем при выполнении следующих условий: • событие, в результате которого причинен ущерб заказчику, заключившему договор на проведение оценки, и/или третьим лицам произошло в отношении договоров по оценке, действие которых началось после вступления в силу настоящего Договора и отчеты по которым выданы до окончания действия настоящего Договора; • требования о возмещении причиненного ущерба предъявлены в Страховщику и Страхователю в течение действия договора страхования и/или срока исковой давности, установленного законодательством Российской Федерации.
5. Страховая сумма. Страховая премия.	5.1. Страховая сумма по настоящему Договору составляет: **100 000 000,00 (сто миллионов) рублей 00 коп.** 5.2. Страховая премия в размере Страховая премия в размере **35 500,00 (тридцать пять тысяч пятьсот) руб. 00 коп.** уплачивается Страхователем единовременно путем перечисления денежных средств на расчетный счет или в кассу Страховщика в срок до 01 января 2021 г. 5.3. При неуплате (неполной уплате) страховой премии в установленный п. 5.3 срок настоящий Договор считается несостоявшимся. 5.4. Страховая защита распространяется только на те договоры по оценке, действие которых началось после вступления в силу настоящего Договора и отчеты по которым выданы до окончания действия настоящего Договора.
6. Срок действия договора	6.1. Срок действия настоящего Договора **с 01 января 2021 г. по 31 декабря 2021 г.** 6.2. Договор вступает в силу в 00 часов 00 минут дня, указанного в настоящем Договоре как дата начала его действия при условии поступления страховой премии в размере и сроке, указанные п.5.2

	настоящего Договора. 6.3. Страховщик не несет ответственности за случаи, произошедшие до вступления в силу настоящего Договора и после срока окончания его действия.
7. Определение размера страховой выплаты	7.1. Страховое возмещение исчисляется в размере, предусмотренном действующим законодательством Российской Федерации о возмещении вреда и настоящим Договором страхования, в пределах страховой суммы и установленных лимитов ответственности. 7.2. В сумму страхового возмещения включаются: 7.2.1. реальный ущерб, причиненный Выгодоприобретателям, т.е. расходы, которое лицо, чье право нарушено, произвело или должно будет произвести для восстановления нарушенного права, связанного с утратой или повреждением имущества; 7.2.2. стоимость повторно оказанных оценочных услуг (в случае их некачественного оказания) для компенсации причиненного вреда, либо стоимость оказанной услуги (при расторжении договора на проведение оценки); 7.2.3. расходы в целях предотвращения или уменьшения размера ущерба, ответственность за который возлагается на Страхователя - в порядке, предусмотренном законодательством РФ.
8. Заключительные положения	8.1. В случае расхождений условий настоящего Договора с условиями Правил страхования, преимущественную силу имеют условия настоящего Договора. 8.2. Условия страхования, не урегулированные настоящим Договором, регулируются положениями Правил страхования и действующим законодательством. 8.3. Страхователь Правила страхования получил, с условиями страхования согласен. 8.4. Страхователь Правила страхования получил, с условиями страхования согласен. 8.5. Договор оформлен О.И.Блиновой.
Приложения:	«Правила страхования ответственности оценщиков», утвержденных Приказом ПАО «САК «ЭНЕРГОГАРАНТ» № 64 от 11 марта 2019 г.

Страховщик:
ПАО «САК «ЭНЕРГОГАРАНТ»
Начальник отдела продаж
Департамента
страхования ответственности и сельскохозяйственных рисков

ЭНЕРГОГАРАНТ

_____ Д.И.Платонов
МП

На основании Доверенности № 02-15/100-20-с от 01.06.2020 г.

Страховая Акционерная Компания
ЭНЕРГОГАРАНТ

ПОЛИС (ДОГОВОР) ОБЯЗАТЕЛЬНОГО СТРАХОВАНИЯ ОТВЕТСТВЕННОСТИ ЮРИДИЧЕСКОГО ЛИЦА, ЗАКЛЮЧИВШЕГО С ЗАКАЗЧИКОМ ДОГОВОР НА ПРОВЕДЕНИЕ ОЦЕНКИ
№ 200005-035-400171 от 30.11.2020 г.

Настоящий Полис (Договор) обязательного страхования ответственности юридического лица, заключившего с заказчиком договор на проведение оценки (далее – Договор и/или Договор страхования) заключен на основании устного заявления Страхователя и на основании *«Правил страхования ответственности оценщиков», утвержденных Приказом ПАО «САК «ЭНЕРГОГАРАНТ» № 64 от 11 марта 2019 г.* (далее – Правила страхования). Правила страхования также размещены на сайте Страховщика в информационно-телекоммуникационной сети Интернет по адресу: www.energogarant.ru.

Согласие Страхователя заключить настоящий Договор страхования на предложенных Страховщиком условиях подтверждается принятием от Страховщика настоящего Договора страхования и оплатой страховой премии в размере, предусмотренном настоящим Договором страхования.

1. Страховщик	**ПАО «САК «ЭНЕРГОГАРАНТ»** 115035, г. Москва, Садовническая наб., 23. ИНН/КПП 7705041231 / 7705001001 р/с 40701810238360104005 в ПАО Сбербанк г. Москва к/с 30101810400000000225 БИК 044525225
2. Страхователь	**ООО «Центр оценки инвестиций»** Адрес: 141090, Московская обл., г. Королев, мкр. Юбилейный, ул. Ленинская, д. 12, помещение 019 ИНН 5054011713 р/с 40702810400500000184 в АО «Банк ДОМ.РФ» г. Москва к/с 30101810345250000266 БИК 044583266, ОКПО 73058527 Генеральный директор Р.С.Лупенко
3. Объект страхования:	3.1.Объектом страхования по договору обязательного страхования ответственности юридического лица, заключившего с заказчиком договор на проведение оценки, являются имущественные интересы, связанные с риском ответственности за нарушение договора на проведение оценки и за причинение вреда имуществу третьих лиц в результате нарушения Закона, федеральных стандартов оценки, иных нормативных правовых актов Российской Федерации в области оценочной деятельности, стандартов и правил оценочной деятельности.
4. Страховой случай:	4.1. Страховым случаем по договору обязательного страхования ответственности юридического лица, заключившего с заказчиком договор на проведение оценки (с учетом ограничений, перечисленных в главе 4 Правил) установленный вступившим в законную силу решением арбитражного суда или признанный страховщиком факт причинения юридическим лицом, заключившим с заказчиком договор на проведение оценки, вреда заказчику в результате нарушения договора на проведение оценки или имуществу третьих лиц в результате нарушения Закона, федеральных стандартов оценки, иных нормативных правовых актов Российской Федерации в области оценочной деятельности, стандартов и правил оценочной деятельности. 4.2. При наступлении страхового случая Страховщик возмещает: 4.2.1.убытки, причиненные заказчику, заключившему договор на проведение оценки, в том числе за нарушение договора на проведение оценки; 4.2.2. имущественный вред, причиненный третьим лицам вследствие использования итоговой величины рыночной или иной стоимости объекта оценки, указанной в отчете, подписанном оценщиком или оценщиками; 4.2.3. вред имуществу третьих лиц в результате нарушения требований Закона, федеральных стандартов оценки, иных нормативных правовых актов Российской Федерации в области оценочной деятельности, стандартов и правил оценочной деятельности. 4.3. Событие, имеющее признаки страхового, признается страховым случаем при выполнении следующих условий: • событие, в результате которого причинен ущерб заказчику, заключившему договор на проведение оценки, и/или третьим лицам произошло в отношении договоров по оценке, действие которых началось после вступления в силу настоящего Договора и отчеты по которым выданы до окончания действия настоящего Договора; • требования о возмещении причиненного ущерба предъявлены в Страхователю и Страховщику в течение действия договора страхования и/или срока исковой давности, установленного законодательством Российской Федерации.
5. Страховая сумма. Страховая премия.	5.1. Страховая сумма по настоящему Договору составляет: **500 000 000,00 (пятьсот миллионов) рублей 00 коп.** 5.2. Страховая премия в размере **82 250,00 (восемьдесят две тысячи двести пятьдесят) рублей 00 коп.** уплачивается Страхователем единовременно путем перечисления денежных средств на расчетный счет Страховщика в срок до 01 января 2021 г. 5.3. При неуплате (неполной уплате) страховой премии в установленный п. 5.3 срок настоящий Договор считается несостоявшимся. 5.4. Страховая защита распространяется только на те договоры по оценке, действие которых нача-

	лось после вступления в силу настоящего Договора и отчеты по которым выданы до окончания действия настоящего Договора.
6. Срок действия договора	6.1. Срок действия настоящего Договора **с 01 января 2021 г. по 31 декабря 2021 г.** 6.2. Договор вступает в силу в 00 часов 00 минут дня, указанного в настоящем Договоре как дата начала его действия при условии поступления страховой премии в размере и сроки, указанные п.5.2 настоящего Договора. 6.3. Страховщик не несет ответственности за случаи, произошедшие до вступления в силу настоящего Договора и после срока окончания его действия.
7. Определение размера страховой выплаты	7.1. Страховое возмещение исчисляется в размере, предусмотренном действующим законодательством Российской Федерации о возмещении вреда и настоящим Договором страхования, в пределах страховой суммы и установленных лимитов ответственности. 7.2. В сумму страхового возмещения включаются: 7.2.1. реальный ущерб, причиненный Выгодоприобретателям, т.е. расходы, которые лицо, чье право нарушено, произвело или должно будет произвести для восстановления нарушенного права, связанного с утратой или повреждением имущества; 7.2.2. стоимость повторно оказанных оценочных услуг (в случае их некачественного оказания) для компенсации причиненного вреда, либо стоимость оказанной услуги (при расторжении договора на проведение оценки); 7.2.3. расходы в целях предотвращения или уменьшения размера ущерба, ответственность за который возлагается на Страхователя - в порядке, предусмотренном законодательством РФ.
8. Заключительные положения	8.1. Настоящий договор составлен в двух экземплярах, имеющих равную юридическую силу, по одному для каждой из сторон Договора. 8.2. В случае расхождений условий настоящего Договора с условиями Правил страхования, преимущественную силу имеют условия настоящего Договора. 8.3. Условия страхования, не урегулированные настоящим Договором, регулируются положениями Правил страхования и действующим законодательством. 8.4. Страхователь Правила страхования получил, с условиями страхования согласен. 8.5. Договор оформлен О.И.Блиновой.
Приложение:	Правила страхования ответственности оценщиков», утвержденных Приказом ПАО «САК «ЭНЕРГОГАРАНТ» № 64 от 11 марта 2019 г.

Страховщик:
ПАО «САК «ЭНЕРГОГАРАНТ»
Начальник отдела продаж
Департамента
страхования ответственности и сельскохозяйственных рисков

_____ Д.И.Платонов

На основании Доверенности № 02-15/100/20-е от 01.06.2020 г.

В настоящем отчете пронумеровано, прошнуровано, скреплено печатью и подписью 252 (Двести пятьдесят две) страницы.

Генеральный директор
ООО «Центр оценки инвестиций»

Р.С. Луценко