Общество с ограниченной ответственностью
«ЦЕНТР ОЦЕНКИ ИНВЕСТИЦИЙ»

«УТВЕРЖДАЮ»
Генеральный директор
ООО «Центр оценки инвестиций»

Р.С. Луценко

ОТЧЕТ № РЭМ/23-285
от 14 августа 2023 года
Оценка справедливой стоимости земельного участка, категория земель: земли сельскохозяйственного назначения, вид разрешенного использования: для дачного строительства, площадь 12 429 +/- 78 кв. м, адрес: Российская Федерация, Московская область, д Овсянниково, кв-л дачной застройки Солнечный город, кадастровый номер: 50:09:0020328:2286, входящего в состав активов Закрытого паевого инвестиционного фонда недвижимости «Сельскохозяйственный» под управлением Общества с ограниченной ответственностью Управляющая компания «Резерв Эссет Менеджмент»

Заказчик:	Общество с ограниченной ответственностью Управляющая компания «Резерв Эссет Менеджмент» Д.У. Закрытым паевым инвестиционным фондом недвижимости «Сельскохозяйственный» под управлением Общества с ограниченной ответственностью Управляющая компания «Резерв Эссет Менеджмент»
Исполнитель:	Общество с ограниченной ответственностью «Центр оценки инвестиций»
Цели и задачи оценки:	Определение справедливой стоимости объекта (объектов) оценки для целей, предусмотренных ст. 37 Федерального закона «Об инвестиционных фондах» от 29.11.2001 г. № 156-ФЗ, Правилами доверительного управления Фондом и иными нормативными актами в сфере финансовых рынков, в том числе Указания Банка России № 3758-У от 25 августа 2015 года
Основание для проведения оценщиком оценки объекта (объектов) оценки	Дополнительное соглашение № 285 к Договору № УКЭ-11/02 о долгосрочном сотрудничестве и оказании услуг по оценке от 25 октября 2011 г.
Дата проведения оценки:	14 августа 2023 г.
Дата составления отчета:	14 августа 2023 г.

г. Королёв МО, 2023 г.

Передан через Диадок 14.08.2023 12:10 GMT+03:00
4648f4b8-3515-4bab-9679-a9475469bfb2
Страница 1 из 171

СОДЕРЖАНИЕ ОТЧЕТА

	Стр.
Сопроводительное письмо	3
I. ОБЩИЕ СВЕДЕНИЯ	4
1.1. Информация, содержащаяся в задании на оценку	4
1.2. Сведения об оценщике (оценщиках), проводившем (проводивших) оценку	7
1.3. Сведения о заказчике оценки	7
1.4. Сведения о юридическом лице, с которым оценщик (оценщики) заключил (заключили) трудовой договор	7
1.5. Сведения о независимости юридического лица, с которым оценщик заключил трудовой договор, и оценщика в соответствии с требованиями статьи 16 Федерального закона № 135-ФЗ «Об оценочной деятельности в Российской Федерации»	8
1.6. Информация обо всех привлеченных к проведению оценки и подготовке отчета об оценке внешних организациях и квалифицированных отраслевых специалистах	8
1.7. Указание на стандарты оценки для определения стоимости объекта оценки, методические рекомендации по оценке, разработанные в целях развития положений утвержденных федеральных стандартов оценки и одобренные советом по оценочной деятельности при Минэкономразвития России	8
1.8. Принятые при проведении оценки объекта оценки допущения и ограничения оценки в соответствии с пунктами 6 и 8 федерального стандарта оценки «Процесс оценки (ФСО III)», утвержденного приказом Минэкономразвития России от 14 апреля 2022 г. № 200, в том числе не отраженные в задании на оценку	10
1.9. Итоговая стоимость объекта оценки, ограничения и пределы применения полученного результата	11
1.10. Анализ выполнения принципов использования информации при проведении оценки	12
1.11. Методология определения справедливой стоимости	12
II. ОПИСАНИЕ ОБЪЕКТА (ОБЪЕКТОВ) ОЦЕНКИ	16
2.1. Общие положения	16
2.2. Описание имущественных прав, обременений, связанных с объектом (объектами) оценки	16
2.3. Описание количественных и качественных характеристик объекта (объектов) оценки	18
2.4. Описание текущего использования объекта (объектов) оценки	25
2.5. Описание других факторов и характеристик, относящихся к объекту (объектам) оценки	25
III АНАЛИЗ РЫНКА ОБЪЕКТА (ОБЪЕКТОВ) ОЦЕНКИ, ВНЕШНИХ ФАКТОРОВ, ВЛИЯЮЩИХ НА СТОИМОСТЬ ОБЪЕКТА (ОБЪЕКТОВ) ОЦЕНКИ	27
3.1. Общие положения	27
3.2. Анализ рынка недвижимости	27
IV. АНАЛИЗ НАИБОЛЕЕ ЭФФЕКТИВНОГО ИСПОЛЬЗОВАНИЯ	83
4.1. Анализ наиболее эффективного использования земельного участка как незастроенного	83
V. МЕТОДОЛОГИЯ ОЦЕНКИ	85
5.1. Общие положения	85
5.2. Основные понятия оценки	85
5.3. Общее описание методов оценки земельных участков	86
5.4. Согласование результатов оценки	93
VI. ОПИСАНИЕ ПРОЦЕССА ОЦЕНКИ ОБЪЕКТА (ОБЪЕКТОВ) ОЦЕНКИ	94
6.1. Выбор подходов и методов оценки	94
6.2. Расчет стоимости объекта (объектов) оценки сравнительным (рыночным) подходом	96
6.3. Расчет стоимости объекта (объектов) оценки доходным подходом	107
6.4. Согласование результатов оценки	107
VII. ВЫВОДЫ	108
VIII. ПЕРЕЧЕНЬ ЛИТЕРАТУРЫ И ИНЫХ ИСТОЧНИКОВ ДАННЫХ	109
ПРИЛОЖЕНИЕ 1	111
ПРИЛОЖЕНИЕ 2	144

Передан через Диадок 14.08.2023 12:10 GMT+03:00
4648f4b8-3515-4bab-9679-a9475469bfb2
Страница 2 из 171

Генеральному директору
Общества с ограниченной ответственностью
Управляющая компания «Резерв Эссет Менеджмент»
Д.У. Закрытым паевым инвестиционным фондом недвижимости
«Сельскохозяйственный» под управлением
Общества с ограниченной ответственностью
Управляющая компания «Резерв Эссет Менеджмент»
госпоже Борзовой Е.В.

«14» августа 2023 г.

Уважаемая Елена Валентиновна!

В соответствии с Дополнительным соглашением № 285 к Договору № УКЭ-11/02 о долгосрочном сотрудничестве и оказании услуг по оценке от 25 октября 2011 г. специалистами ООО «Центр оценки инвестиций» проведена оценка справедливой стоимости объекта недвижимости, входящего в состав активов Закрытого паевого инвестиционного фонда недвижимости «Сельскохозяйственный» под управлением Общества с ограниченной ответственностью Управляющая компания «Резерв Эссет Менеджмент», а именно:

- земельного участка, категория земель: земли сельскохозяйственного назначения, вид разрешенного использования: для дачного строительства, площадь 12 429 +/- 78 кв. м, адрес: Российская Федерация, Московская область, д Овсянниково, кв-л дачной застройки Солнечный город, кадастровый номер: 50:09:0020328:2286.

Оценка проведена по состоянию на 14 августа 2023 г.

ООО «Центр оценки инвестиций» отвечает требованиям Федерального закона «Об оценочной деятельности в Российской Федерации».

Сотрудник, проводивший оценку, является действительным членом саморегулируемой организации оценщиков в соответствии с требованиями действующего законодательства, и отвечает требованиям, предъявляемым к оценщикам пунктом 1.7. Указания Банка России от 25 августа 2015 года № 3758-У.

Гражданская ответственность оценщика и юридического лица, с которым оценщик заключил трудовой договор, застрахована ПАО «САК «ЭНЕРГОГАРАНТ».

Анализ исходной информации, рыночных данных необходимых для оценки, а также соответствующие расчеты представлены в разделах настоящего отчета, отдельные части которого не могут трактоваться раздельно, а только в связи с полным его текстом, с учетом всех принятых допущений и ограничений.

Указанный отчет об оценке выполнен в соответствии с Федеральным законом «Об оценочной деятельности в Российской Федерации» №135-ФЗ от 29.07.1998 г. (с изменениями и дополнениями), федеральными стандартами оценки (далее – ФСО), введенными в действие Приказами Министерства экономического развития Российской Федерации (Минэкономразвития России) № 200 от 14.04.2022г. (ФСО I, II, III, IV, V, VI), № 611 от 25.09.2014г. (ФСО №7), Международным стандартом финансовой отчетности (IFRS) 13 «Оценка справедливой стоимости».

Результаты оценки могут быть использованы для целей, предусмотренных ст. 37 Федерального закона «Об инвестиционных фондах» от 29.11.2001 г. № 156-ФЗ, Правилами доверительного управления Фондом и иными нормативными актами в сфере финансовых рынков. Для указанных целей результаты оценки могут быть использованы в течение шести месяцев с даты оценки.

В результате проведенных исследований и расчетов установлено следующее:

Итоговая величина справедливой стоимости земельного участка, категория земель: земли сельскохозяйственного назначения, вид разрешенного использования: для дачного строительства, площадь 12 429 +/- 78 кв. м, адрес: Российская Федерация, Московская область, д Овсянниково, кв-л дачной застройки Солнечный город, кадастровый номер: 50:09:0020328:2286, входящего в состав активов Закрытого паевого инвестиционного фонда недвижимости «Сельскохозяйственный» под управлением Общества с ограниченной ответственностью Управляющая компания «Резерв Эссет Менеджмент», по состоянию на дату оценки, с учетом принятых допущений и округлений, составляет:

7 000 000
(Семь миллионов)
рублей

Примечание: стоимость объекта оценки указана без учета налогов, которые могут быть исчислены на дату оценки (в соответствии с п. 1.4. Указания Банка России № 3758-У от 25 августа 2015 года).

Генеральный директор
ООО «Центр оценки инвестиций»

Р.С. Луценко

Передан через Диадок 14.08.2023 12:10 GMT+03:00
4648f4b8-3515-4bab-9679-a9475469bfb2
Страница 3 из 171

РАЗДЕЛ I. ОБЩИЕ СВЕДЕНИЯ

1.1. Информация, содержащаяся в задании на оценку

1. Объект оценки, включая права на объект оценки.

Объектом оценки является земельный участок, входящий в состав активов Закрытого паевого инвестиционного фонда недвижимости «Сельскохозяйственный» под управлением Общества с ограниченной ответственностью Управляющая компания «Резерв Эссет Менеджмент».

Характеристики земельного участка, который является объектом оценки, представлены в табл. 1.

Таблица 1.

Характеристики земельного участка, который является объектом оценки

№ п/п	Наименование объекта	Наличие коммуникаций	Балансовая стоимость на дату оценки, руб.
1	Земельный участок, категория земель: земли сельскохозяйственного назначения, вид разрешенного использования: для дачного строительства, площадь 12 429 +/- 78 кв. м, адрес: Российская Федерация, Московская область, д Овсянниково, кв-л дачной застройки Солнечный город, кадастровый номер: 50:09:0020328:2286	коммуникаций нет (по границе)	11 620 000

Состав объекта оценки – отдельных частей объект оценки не имеет.

Права на объект оценки - право общей долевой собственности владельцев инвестиционных паев Закрытого паевого инвестиционного фонда недвижимости «Сельскохозяйственный» под управлением Общества с ограниченной ответственностью Управляющая компания «Резерв Эссет Менеджмент».

Ограничения и обременения прав на объект оценки, представлены в табл. 2.

Таблица 2.

Данные об ограничениях и обременениях прав на объект оценки

№ п/п	Кадастровый номер	Доверительное управление	Аренда	Прочие обременения, ограничения, особые условия использования (залог, ипотека и т.д.)
1	50:09:0020328:2286	есть	Договор аренды недвижимого имущества б/н от 16.03.2023 г.	отсутствуют, за исключением указанных в выписке из ЕГРН (при наличии таковых)

Объект оценки не имеет других каких-либо зарегистрированных ограничений и обременений указанных прав, в том числе в виде залога, ипотеки и договоров аренды.

2. Цель оценки.

Цель оценки - предполагаемое использование результата оценки. Результатом оценки (итоговой стоимостью объекта оценки) является стоимость объекта, определенная на основе профессионального суждения оценщика для целей, предусмотренных ст. 37 Федерального закона «Об инвестиционных фондах» от 29.11.2001 г. № 156-ФЗ, Правилами доверительного управления Фондом и иными нормативными актами в сфере финансовых рынков, в том числе Указания Банка России № 3758-У от 25 августа 2015 года «Об определении стоимости чистых активов инвестиционных фондов, в том числе о порядке расчета среднегодовой стоимости чистых активов паевого инвестиционного фонда и чистых активов акционерного инвестиционного фонда, расчетной стоимости инвестиционных паев паевых инвестиционных фондов, стоимости имущества, переданного в оплату инвестиционных паев».

3. Оценка проводится в соответствии:

- с Федеральным законом от 29 июля 1998 г. N 135-ФЗ «Об оценочной деятельности в Российской Федерации» (последняя действующая редакция);
- с Федеральным законом от 29 ноября 2001 г. № 156-ФЗ «Об инвестиционных фондах» (последняя действующая редакция).

4. Вид стоимости и предпосылки стоимости.

Вид стоимости - справедливая стоимость в соответствии с Международным стандартом финансовой отчетности (IFRS) 13 «Оценка справедливой стоимости».

Указанный стандарт определяет понятие «справедливая стоимость» как цену, которая была бы получена при продаже актива или уплачена при передаче обязательства в ходе обычной сделки между участниками рынка на дату оценки (п. 9 МСФО (IFRS) 13).

Стоимость определяется без учета налогов, которые уплачиваются в соответствии с законодательством Российской Федерации или иностранного государства при приобретении и реализации указанных активов.

Передан через Диадок 14.08.2023 12:10 GMT+03:00
4648f4b8-3515-4bab-9679-a9475469bfb2
Страница 4 из 171

Предпосылки стоимости:

- предполагается сделка с объектом оценки;
- участники сделки или пользователи объекта являются неопределенными лицами (гипотетические участники);
- дата оценки – 14.08.2023 г.
- предполагаемое использование объекта – наиболее эффективное использование. Для целей настоящей оценки под наиболее эффективным использованием понимается текущее использование объекта оценки (п. 6 ФСО II, п. 17 ФСО II, п. 29 МСФО (IFRS) 13);
- характер сделки - добровольная сделка в типичных условиях.

Основания для установления предпосылок: вид стоимости «справедливая» подлежит определению в соответствии с целями оценки (Указание Центрального Банка Российской Федерации N 3758-У от 25 августа 2015 года).

5. Дата оценки – 14.08.2023 г.

6. Специальные допущения, иные существенные допущения.

Специальные допущения – отсутствуют.

Иные существенные допущения:

- при оценке объекта оценки учитывается право собственности на объект оценки, скидки на фактическое право общей долевой собственности и доверительное управление не вводятся;
- стоимость объекта оценки определяется без учета капитальных строений и сооружений, находящихся на оцениваемом земельном участке (при наличии таковых).

7. Ограничения оценки.

- Отчет об оценке достоверен лишь в полном объеме и лишь в указанных в нем целях, отдельные части отчета не могут являться самостоятельными документами.
- Оценщик не проводит юридическую экспертизу прав на оцениваемый объект. Оцениваемые права собственности рассматриваются свободными от каких-либо претензий или ограничений, кроме ограничений, оговоренных в отчете об оценке.
- Оценщик предполагает отсутствие каких-либо скрытых фактов, влияющих на результат оценки; оценщик не несет ответственности ни за наличие таких скрытых фактов, ни за необходимость выявления таковых.
- Исходные данные (информация, показатели, характеристики и т.д.), использованные оценщиком при подготовке отчета и содержащиеся в отчете, были получены из надежных источников, которые, по мнению оценщика, являются достоверными. Тем не менее, оценщик не предоставляет гарантии или иные формы подтверждения их полной достоверности. Все использованные оценщиком в отчете данные, снабженные ссылками на источники информации, не могут рассматриваться как его собственные утверждения.
- Оценщик не принимает на себя никакой ответственности за изменение факторов (технических, физических и др. показателей), которые могут быть выявлены в отношении объекта оценки после предоставления информации заказчиком, на основе которой проводилась оценка.
- Заказчик гарантирует, что любая информация, суждения, аналитические разработки оценщика и другие материалы отчета будут использованы им исключительно в соответствии с целью оценки.
- Все прогнозы, сделанные в отчете об оценке, базируются на существующей рыночной ситуации на дату оценки. Однако эти предположения могут измениться с течением времени. Оценщик не несет ответственности за изменения социальных, экономических, юридических, физических, природных и иных факторов, а также изменения местного или федерального законодательства, которые могут произойти после даты оценки и повлиять на рыночные факторы, и, таким образом, на стоимость объекта оценки.
- Мнение оценщика относительно стоимости объекта оценки действительно только на дату определения стоимости объекта оценки. Оценщик не принимает на себя никакой ответственности за изменение политических, экономических, юридических и иных факторов, которые могут возникнуть после этой даты и повлиять на рыночную ситуацию, и, как следствие, на стоимость объекта.
- Ни заказчик, ни оценочная компания, ни оценщик не могут использовать отчет иначе, чем это предусмотрено Договором № УКЭ-11/02 о долгосрочном сотрудничестве и оказании услуг по оценке от «25» октября 2011 г.

Передан через Диадок 14.08.2023 12:10 GMT+03:00
4648f4b8-3515-4bab-9679-a9475469bfb2
Страница 5 из 171

- Отчет об оценке содержит профессиональное мнение оценщика относительно стоимости объекта оценки и не является гарантией того, что объект будет продан на свободном рынке по цене, равной стоимости объекту, указанной в данном отчете.
- Будущее сопровождение проведенной оценки, в том числе дача показаний и явка в суд, не требуется от оценщика, если предварительные договоренности по данному вопросу не были достигнуты заранее в письменной форме.
- Заказчик принимает на себя обязательство заранее освободить оценочную компанию и оценщика от всякого рода расходов и материальной ответственности, происходящих из иска третьих лиц, вследствие легального использования отчета об оценке, кроме случаев, когда окончательным судебным порядком определено, что возникшие убытки, потери и задолженности явились следствием мошенничества, халатности или умышленно неправомочных действий со стороны оценочной компании или оценщика в процессе оказания услуг по проведению оценки и/или подготовке отчета об оценке.
- От оценщика не требуется давать показания или появляться в суде или других уполномоченных органах, вследствие проведения оценки объекта оценки, иначе как по официальному вызову суда или других уполномоченных органов.
- Все расчеты в рамках отчета об оценке проводятся с использованием встроенных средств программы Excel из пакета Microsoft Office. Результаты расчетов приводятся в удобной для восприятия форме (используются округления).
- Определение стоимости объекта оценки предполагает, что текущее использование объекта оценки является его наиболее эффективным использованием.
- Объект оценки не обладает какими-либо скрытыми дефектами, кроме оговоренных в отчете об оценке, которые могут повлиять на его стоимость.

8. Ограничения на использование, распространение и публикацию отчета об оценке объекта оценки.

Отчет об оценке может быть использован заказчиком:

- для расчета стоимости чистых активов паевого инвестиционного фонда;
- для совершения сделок с имуществом, составляющим паевой инвестиционный фонд.

Для указанных целей отчет об оценке может быть использован в течение шести месяцев с даты оценки.

Ни заказчик, ни оценочная компания, ни оценщик не могут использовать отчет иначе, чем это предусмотрено настоящим Дополнительным соглашением. Отчет или какая-либо его часть не могут быть предоставлены заказчиком для использования в целях рекламы, для мероприятий по связям с общественностью без предварительного письменного согласования с оценочной компанией.

9. Форма составления отчета об оценке.

Отчет составляется в форме документа на бумажном носителе, либо в форме электронного документа (файла) в формате *.pdf, подписанного усиленной квалифицированной электронной подписью оценщика, подготовившего отчет об оценке, и усиленной квалифицированной электронной подписью единоличного исполнительного органа оценочной компании. В случае передачи заказчику отчета об оценке в форме документа на бумажном носителе отчет об оценке предоставляется также в форме электронного документа (файла) в формате *.pdf.

10. Форма представления итоговой стоимости.

Результат оценки (итоговая стоимость объекта оценки) должен быть представлен:

- в виде числа (являться результатом математического округления);
- валюта – рубль Российской Федерации.

11. Специфические требования к отчету об оценке.

Отчет об оценке должен быть составлен оценщиком, в отношении которого со стороны саморегулируемых организаций оценщиков не применялись в течение двух лет в количестве двух и более раз меры дисциплинарного воздействия, не имеется неснятых или непогашенных мер дисциплинарного воздействия, предусмотренных Федеральным законом от 29 июля 1998 г. N 135-ФЗ «Об оценочной деятельности в Российской Федерации», а также внутренними документами саморегулируемых организаций оценщиков, и стаж осуществления оценочной деятельности которого составляет не менее трех лет на дату оценки, наличие у оценщика непрерывного членства в саморегулируемой организации оценщиков в течение двух лет на дату оценки.

Передан через Диадок 14.08.2023 12:10 GMT+03:00
4648f4b8-3515-4bab-9679-a9475469bfb2

1.2. Сведения об оценщике (оценщиках), проводившем (проводивших) оценку

Общие сведения об оценщике	**Чужмаков Игорь Александрович** - действительный член саморегулируемой организации оценщиков Некоммерческое партнерство «САМОРЕГУЛИРУЕМАЯ ОРГАНИЗАЦИЯ АССОЦИАЦИИ РОССИЙСКИХ МАГИСТРОВ ОЦЕНКИ». Свидетельство о членстве в саморегулируемой организации оценщиков № 3199-16 от 15.11.2016 г. (регистрационный № 2063 от 15.11.2016 г.). Параметры документа о профессиональном образовании: Негосударственное образовательное учреждение высшего профессионального образования «Международная академия оценки и консалтинга», диплом о профессиональной переподготовке 772403000782, регистрационный номер 3442, дата выдачи 11.02.2016 г. Квалификационный аттестат «Оценка недвижимости» № 025682-1 от 22.07.2021 г., квалификационный аттестат «Оценка движимого имущества» № 025683-2 от 22.07.2021 г. Стаж работы оценщиком с 2016 года. Заключен трудовой договор с ООО «Центр оценки инвестиций».
Номер контактного телефона оценщика	+7 (495) 229 – 49 - 71
Почтовый адрес оценщика	141091, Московская область, г. Королёв, микрорайон Юбилейный, ул. Героев Курсантов, д. 1А, кв. 110.
Адрес электронной почты оценщика	chuzhmakov@ramb-price.ru
Сведения об обязательном страховании ответственности оценщика	Полис обязательного страхования ответственности оценщика № 220005-035-000163 от 21.11.2022 г., выдан ПАО «САК «ЭНЕРГОГАРАНТ». Срок действия договора (срок страхования) с 01.01.2023 г. по 31.12.2023 г. Страховая сумма 100 000 000 (Сто миллионов) рублей.
Наименование саморегулируемой организации оценщиков (СРО)	Некоммерческое партнерство «САМОРЕГУЛИРУЕМАЯ ОРГАНИЗАЦИЯ АССОЦИАЦИИ РОССИЙСКИХ МАГИСТРОВ ОЦЕНКИ», включена в единый государственный реестр саморегулируемых организаций оценщиков за № 0002 от 04 июля 2007 г.
Адрес саморегулируемой организации оценщиков (СРО)	107023, г. Москва, ул. Буженинова, д. 30 с. 3, 2 этаж
Почтовый адрес саморегулируемой организации оценщиков (СРО)	115184, г. Москва, а/я 10.

1.3. Сведения о заказчике оценки

Организационно правовая форма и полное наименование	Общество с ограниченной ответственностью Управляющая компания «Резерв Эссет Менеджмент» Д.У. Закрытым паевым инвестиционным фондом недвижимости «Сельскохозяйственный» под управлением Общества с ограниченной ответственностью Управляющая компания «Резерв Эссет Менеджмент»
Основной государственный регистрационный номер	1097746714317
Дата присвоения ОГРН	16.11.2009 г.
Место нахождения	115432, г. Москва, Проезд Проектируемый 4062-й, дом 6, строение 1, комната 36

1.4. Сведения о юридическом лице, с которым оценщик (оценщики) заключил (заключили) трудовой договор

Организационно правовая форма и полное наименование	Общество с ограниченной ответственностью «Центр оценки инвестиций»
Основной государственный регистрационный номер	1045003366550
Дата присвоения ОГРН	19.08.2004 г
Место нахождения	141090, Московская область, г. Королёв, микрорайон Юбилейный, ул. Ленинская, д. 12, пом. 019
Сведения об обязательном страховании ответственности юридического лица	Полис обязательного страхования ответственности юридического лица № 220005-035-000162 от 21.11.2022 г., выдан ПАО «САК «ЭНЕРГОГАРАНТ». Срок действия договора (срок страхования) с 01.01.2023 г. по 31.12.2023 г. Страховая сумма 500 000 000 (Пятьсот миллионов) рублей.

Передан через Диадок 14.08.2023 12:10 GMT+03:00
4648f4b8-3515-4bab-9679-a9475469bfb2

1.5. Сведения о независимости юридического лица, с которым оценщик заключил трудовой договор, и оценщика в соответствии с требованиями статьи 16 Федерального закона № 135-ФЗ «Об оценочной деятельности в Российской Федерации»

Юридическое лицо, с которым оценщик заключил трудовой договор, подтверждает, что не имеет имущественного интереса в объекте (объектах) оценки и (или) не является аффилированным лицом заказчика.

Размер денежного вознаграждения юридического лица, с которым оценщик заключил трудовой договор, за проведение оценки объекта (объектов) оценки не зависит от итоговой величины стоимости объекта (объектов) оценки, указанной в настоящем отчете об оценке.

Оценщик не является учредителем, собственником, акционером, должностным лицом или работником юридического лица - заказчика, лицом, имеющим имущественный интерес в объекте (объектах) оценки. Оценщик не состоит с указанными лицами в близком родстве или свойстве.

Оценщик не имеет в отношении объекта (объектов) оценки вещных или обязательственных прав вне договора и не является участником (членом) или кредитором юридического лица – заказчика, равно как и заказчик не является кредитором или страховщиком оценщика.

Размер оплаты оценщику за проведение оценки объекта (объектов) оценки не зависит от итоговой величины стоимости объекта (объектов) оценки, указанной в настоящем отчете об оценке.

1.6. Информация обо всех привлеченных к проведению оценки и подготовке отчета об оценке внешних организациях и квалифицированных отраслевых специалистах

Для проведения настоящей оценки и подготовке настоящего отчета об оценке внешние организации и квалифицированные отраслевые специалисты не привлекались.

1.7. Указание на стандарты оценки для определения стоимости объекта оценки, методические рекомендации по оценке, разработанные в целях развития положений утвержденных федеральных стандартов оценки и одобренные советом по оценочной деятельности при Минэкономразвития России

Перечень Федеральных стандартов оценки, регламентирующих оценочную деятельность в РФ.

Согласно статьи 15 Федерального закона об оценочной деятельности №135-ФЗ от 29.07.1998 г. оценщик обязан соблюдать требования Федерального закона об оценочной деятельности, федеральных стандартов оценки, иных нормативных правовых актов Российской Федерации в области оценочной деятельности, а также требования стандартов и правил оценочной деятельности, утвержденных саморегулируемой организацией оценщиков, членом которой он является.

По состоянию на дату оценки введены в действие следующие федеральные стандарты оценки:

1. Федеральный стандарт оценки «Структура федеральных стандартов оценки и основные понятия, используемые в федеральных стандартах оценки (ФСО I)», утвержденный приказом Минэкономразвития России № 200 от 14 апреля 2022 г. «Об утверждении федеральных стандартов оценки и о внесении изменений в некоторые приказы Минэкономразвития России о федеральных стандартах оценки».

2. Федеральный стандарт оценки «Виды стоимости (ФСО II)», утвержденный приказом Минэкономразвития России № 200 от 14 апреля 2022 г. «Об утверждении федеральных стандартов оценки и о внесении изменений в некоторые приказы Минэкономразвития России о федеральных стандартах оценки».

3. Федеральный стандарт оценки «Процесс оценки (ФСО III)», утвержденный приказом Минэкономразвития России № 200 от 14 апреля 2022 г. «Об утверждении федеральных стандартов оценки и о внесении изменений в некоторые приказы Минэкономразвития России о федеральных стандартах оценки».

4. Федеральный стандарт оценки «Задание на оценку (ФСО IV)», утвержденный приказом Минэкономразвития России № 200 от 14 апреля 2022 г. «Об утверждении федеральных стандартов оценки и о внесении изменений в некоторые приказы Минэкономразвития России о федеральных стандартах оценки».

5. Федеральный стандарт оценки «Подходы и методы оценки (ФСО V)», утвержденный приказом Минэкономразвития России № 200 от 14 апреля 2022 г. «Об утверждении федеральных стандартов оценки и о внесении изменений в некоторые приказы Минэкономразвития России о федеральных стандартах оценки».

6. Федеральный стандарт оценки «Отчет об оценке (ФСО VI)», утвержденный приказом Минэкономразвития России № 200 от 14 апреля 2022 г. «Об утверждении федеральных стандартов

Передан через Диадок 14.08.2023 12:10 GMT+03:00
4648f4b8-3515-4bab-9679-a9475469bfb2

оценки и о внесении изменений в некоторые приказы Минэкономразвития России о федеральных стандартах оценки».

7. Федеральный стандарт оценки «Порядок проведения экспертизы, требования к экспертному заключению и порядку его утверждения (ФСО № 5)», утвержденный приказом Минэкономразвития России № 328 от 4 июля 2011 г. «Об утверждении федерального стандарта оценки «Виды экспертизы, порядок ее проведения, требования к экспертному заключению и порядку его утверждения (ФСО № 5)», с изменениями, утвержденными Приказом Министерства экономического развития Российской Федерации (Минэкономразвития России) № 200 от 14 апреля 2022 г.

8. Федеральный стандарт оценки «Оценка недвижимости (ФСО № 7)», утвержденный приказом Минэкономразвития России № 611 от 25 сентября 2014 г. «Об утверждении Федерального стандарта оценки «Оценка недвижимости (ФСО № 7)», с изменениями, утвержденными Приказом Министерства экономического развития Российской Федерации (Минэкономразвития России) № 200 от 14 апреля 2022 г.

9. Федеральный стандарт оценки «Оценка бизнеса (ФСО № 8)», утвержденный приказом Минэкономразвития России № 326 от 01 июня 2015 г. «Об утверждении Федерального стандарта оценки «Оценка бизнеса (ФСО № 8)», с изменениями, утвержденными Приказом Министерства экономического развития Российской Федерации (Минэкономразвития России) № 200 от 14 апреля 2022 г.

10. Федеральный стандарт оценки «Оценка для целей залога (ФСО № 9)», утвержденный приказом Минэкономразвития России № 327 от 01 июня 2015 г. «Об утверждении Федерального стандарта оценки «Оценка для целей залога (ФСО № 9)», с изменениями, утвержденными Приказом Министерства экономического развития Российской Федерации (Минэкономразвития России) № 200 от 14 апреля 2022 г.

11. Федеральный стандарт оценки «Оценка стоимости машин и оборудования (ФСО № 10)», утвержденный приказом Минэкономразвития России № 328 от 01 июня 2015 г. «Об утверждении Федерального стандарта оценки «Оценка стоимости машин и оборудования (ФСО № 10)», с изменениями, утвержденными Приказом Министерства экономического развития Российской Федерации (Минэкономразвития России) № 200 от 14 апреля 2022 г.

12. Федеральный стандарт оценки «Оценка нематериальных активов и интеллектуальной собственности (ФСО № 11)», утвержденный приказом Минэкономразвития России № 385 от 22 июня 2015 г. «Об утверждении Федерального стандарта оценки «Оценка нематериальных активов и интеллектуальной собственности (ФСО № 11)», с изменениями, утвержденными Приказом Министерства экономического развития Российской Федерации (Минэкономразвития России) № 200 от 14 апреля 2022 г.

Применяемые стандарты.

Указанные выше федеральные стандарты оценки можно разделить на две группы:

- первая группа – общие стандарты оценки (ФСО I, II, III, IV, V, VI, ФСО № 5), определяющие общие требования к порядку проведения оценки всех видов объектов оценки и экспертизе отчетов об оценке;
- вторая группа – специальные стандарты оценки (ФСО №№ 7-11), которые определяют дополнительные требования к порядку проведения оценки, в том числе для отдельных видов объектов оценки (недвижимости, машин и оборудования, бизнеса, нематериальных активов и интеллектуальной собственности).

В соответствии с федеральным стандартом оценки «Структура федеральных стандартов оценки и основные понятия, используемые в федеральных стандартах оценки (ФСО I)», утвержденным приказом Минэкономразвития России № 200 от 14 апреля 2022 г, до момента принятия специальных стандартов оценки, предусмотренных программой разработки федеральных стандартов оценки и внесения изменений в федеральные стандарты оценки, утвержденной приказом Минэкономразвития России от 30 декабря 2020 г. N 884, приоритет имеют нормы общих стандартов оценки ФСО I - ФСО VI.

Учитывая вид объекта (объектов) оценки и цели оценки, при проведении настоящей оценки применялись следующие стандарты:

1. Федеральный стандарт оценки «Структура федеральных стандартов оценки и основные понятия, используемые в федеральных стандартах оценки (ФСО I)», утвержденный Приказом Министерства экономического развития Российской Федерации (Минэкономразвития России) № 200 от 14 апреля 2022 г. «Об утверждении федеральных стандартов оценки и о внесении изменений в некоторые приказы Минэкономразвития России о федеральных стандартах оценки».

2. Федеральный стандарт оценки «Виды стоимости (ФСО II)», утвержденный Приказом Министерства экономического развития Российской Федерации (Минэкономразвития России) № 200 от 14 апреля 2022 г. «Об утверждении федеральных стандартов оценки и о внесении изменений в некоторые приказы Минэкономразвития России о федеральных стандартах оценки».

Передан через Диадок 14.08.2023 12:10 GMT+03:00
4648f4b8-3515-4bab-9679-a9475469bfb2

3. Федеральный стандарт оценки «Процесс оценки (ФСО III)», утвержденный Приказом Министерства экономического развития Российской Федерации (Минэкономразвития России) № 200 от 14 апреля 2022 г. «Об утверждении федеральных стандартов оценки и о внесении изменений в некоторые приказы Минэкономразвития России о федеральных стандартах оценки».

4. Федеральный стандарт оценки «Задание на оценку (ФСО IV)», утвержденный Приказом Министерства экономического развития Российской Федерации (Минэкономразвития России) № 200 от 14 апреля 2022 г. «Об утверждении федеральных стандартов оценки и о внесении изменений в некоторые приказы Минэкономразвития России о федеральных стандартах оценки».

5. Федеральный стандарт оценки «Подходы и методы оценки (ФСО V)», утвержденный Приказом Министерства экономического развития Российской Федерации (Минэкономразвития России) № 200 от 14 апреля 2022 г. «Об утверждении федеральных стандартов оценки и о внесении изменений в некоторые приказы Минэкономразвития России о федеральных стандартах оценки».

6. Федеральный стандарт оценки «Отчет об оценке (ФСО VI)», утвержденный Приказом Министерства экономического развития Российской Федерации (Минэкономразвития России) № 200 от 14 апреля 2022 г. «Об утверждении федеральных стандартов оценки и о внесении изменений в некоторые приказы Минэкономразвития России о федеральных стандартах оценки».

7. Федеральный стандарт оценки «Оценка недвижимости (ФСО № 7)», утвержденный Приказом Министерства экономического развития Российской Федерации (Минэкономразвития России) № 611 от 25 сентября 2014 г. «Об утверждении Федерального стандарта оценки «Оценка недвижимости (ФСО № 7)».

8. Международный стандарт финансовой отчетности (IFRS) 13 «Оценка справедливой стоимости».

9. Стандарты и правила оценочной деятельности, утвержденные саморегулируемой организацией оценщиков, действительным членом которой является проводивший оценку оценщик.

Перечень методических рекомендаций по оценке, разработанных в целях развития положений утвержденных федеральных стандартов оценки и одобренные советом по оценочной деятельности при Минэкономразвития России

По состоянию на дату оценки советом по оценочной деятельности при Минэкономразвития России одобрены к применению следующие методические рекомендации по оценке:

1. «Методические рекомендации по оценке объектов недвижимости, отнесенных в установленном порядке к объектам культурного наследия» (заседание от 23 июня 2015 г.).

В связи с тем, что объект (объекты) оценки не относится (относятся) к понятию «объекты культурного наследия», то в рамках настоящего отчета указанные методические рекомендации не использовались.

1.8. Принятые при проведении оценки объекта оценки допущения и ограничения оценки в соответствии с пунктами 6 и 8 федерального стандарта оценки «Процесс оценки (ФСО III)», утвержденного приказом Минэкономразвития России от 14 апреля 2022 г. № 200, в том числе не отраженные в задании на оценку

Основные допущения и ограничения, принятые при проведении оценки объекта (объектов) оценки, представлены в задании на оценку. Дополнительно к указанным в задании на оценку допущениям и ограничениям, при проведении настоящей оценки, были приняты следующие допущения и ограничения:

- условия финансирования предполагаемой сделки с объектом (объектами) оценки – полная, единовременная оплата;
- условия продажи – розничная продажа объекта (объектов) оценки;
- оценщику не были предоставлены официальные документы, характеризующие экологическую обстановку на дату проведения оценки, непосредственно в районе нахождения объекта (объектов) оценки. Таким образом, согласно п. 7 «Общие требования к проведению оценки (ФСО №7)» при выполнении оценки предполагается, что состояние окружающей среды – удовлетворительное;
- в ряде случаев часть необходимых для оценки данных по объектам-аналогам может быть не указана в объявлениях (или других источниках информации) или указана неточно. В таких ситуациях для выполнения требований п. 10 ФСО III в части сбора информации, достаточной для определения стоимости объекта (объектов) оценки оценщик уточнял характеристики аналогов по телефонам, указанным в источниках информации. Характеристики аналогов, применяемые в расчетах, соответствуют результатам этого анализа;
- количественные и качественные характеристики объекта (объектов) оценки и иные ценообразующие факторы определялись на основании документов, предоставленных заказчиком;

Передан через Диадок 14.08.2023 12:10 GMT+03:00
4648f4b8-3515-4bab-9679-a9475469bfb2
Страница 10 из 171

- 24 февраля 2022 г. Президент РФ Владимир Путин принял решение о проведении специальной военной операции на территории ДНР и ЛНР с дальнейшей демилитаризацией Украины, соответственно в условиях проведения специальной военной операции на территории ДНР, ЛНР, Запорожской и Херсонской областях, с дальнейшей демилитаризацией Украины, общедоступная информация и методический инструментарий, по независящим от оценщика объективным причинам, не позволяют достоверно спрогнозировать влияние указанных факторов на ценообразование рынка объекта (объектов) оценки;
- выполненные расчеты для условий сценария социально-экономического развития, без условий влияния проведения специальной военной операции, являются корректными. При развитии ситуации социально-экономического развития по иному сценарию (с учетом влияния условий проведения специальной военной операции), результат оценки может быть иным;
- после даты оценки, в условиях длительного (затяжного) проведения специальной военной операции, итоговая величина стоимости объекта (объектов) оценки, определенная в настоящем отчете, может существенно измениться;
- информации, предоставленной заказчиком, достаточно, чтобы сформировать мнение об объекте (объектах) оценки и определить его (их) стоимость, оцениваемый земельный участок имеет следующие основные характеристики и свойства, которые способны повлиять на существенное изменение его стоимости, а именно:
  - подлежащий оценке земельный участок относится к категории земель - земли сельскохозяйственного назначения;
  - вид разрешенного использования оцениваемого земельного участка – для дачного строительства;
  - на оцениваемом земельном участке отсутствуют улучшения в виде зданий;
  - коммуникаций на оцениваемом земельном участке нет (коммуникации по границе);
  - состояние подъездных дорог до оцениваемого земельного участка оценивается как хорошее – дорога до самого участка, подъезд машин и спецтехники обеспечен;
  - из проведенного правового анализа документов предоставленных заказчиком и его устных пояснений, оценщиком каких-либо ограничений по использованию объекта (объектов) оценки для освоения в целях вида разрешенного использования не выявлено.

1.9. Итоговая стоимость объекта (объектов) оценки, ограничения и пределы применения полученного результата

Итоговая стоимость объекта (объектов) оценки и результаты оценки, полученные при применении различных подходов к оценке

Кадастровый номер	Затратный подход, руб.	Сравнительный (рыночный*) подход, руб.	Доходный подход, руб.	Итоговая стоимость, руб.
50:09:0020328:2286	не применяется	7 000 000	не использовался	7 000 000

** - Международный стандарт финансовой отчетности (IFRS) 13 «Оценка справедливой стоимости»*

Примечание: стоимость объекта оценки указана без учета налогов, которые могут быть исчислены на дату оценки (в соответствии с п. 1.4. Указания Банка России № 3758-У от 25 августа 2015 года).

Ограничения и пределы применения полученной итоговой стоимости

Результатом оценки (итоговой стоимостью объекта (объектов) оценки) является стоимость объекта (объектов), определенная на основе профессионального суждения оценщика для целей, предусмотренных ст. 37 Федерального закона «Об инвестиционных фондах» от 29.11.2001 г. № 156-ФЗ, Правилами доверительного управления Фондом и иными нормативными актами в сфере финансовых рынков, в том числе Указания Банка России № 3758-У от 25 августа 2015 года «Об определении стоимости чистых активов инвестиционных фондов, в том числе о порядке расчета среднегодовой стоимости чистых активов паевого инвестиционного фонда и чистых активов акционерного инвестиционного фонда, расчетной стоимости инвестиционных паев паевых инвестиционных фондов, стоимости имущества, переданного в оплату инвестиционных паев».

Для указанных целей результаты оценки могут быть использованы в течение шести месяцев с даты оценки.

Передан через Диадок 14.08.2023 12:10 GMT+03:00
4648f4b8-3515-4bab-9679-a9475469bfb2
Страница 11 из 171

1.10. Анализ выполнения принципов использования информации при проведении оценки

При определении стоимости объекта (объектов) оценки оценщиком использовалась информация, полученная от заказчика (табл. 3), из правовых баз данных и рыночная информация.

Перечень используемых интернет-сайтов и других открытых источников информации, представлен по тексту настоящего отчета.

Процесс оценки - сбор и аналитическая оценка данных по объекту (объектам) оценки и экономической ситуации на конкретном рынке с целью формирования заключения о стоимости объекта (объектов) оценки.

При составлении отчета оценщик придерживался следующих принципов, согласно ФСО VI:

- в отчете об оценке должна быть изложена вся существенная информация, использованная оценщиком при определении стоимости объекта оценки;
- существенная информация, приведенная в отчете об оценке, должна быть подтверждена путем раскрытия ее источников;
- отчет должен содержать достаточное количество сведений, позволяющее квалифицированному специалисту, не участвовавшему в процессе оценки объекта оценки, понять логику и объем проведенного оценщиком исследования, убедиться в его соответствии заданию на оценку и достаточности для цели оценки.

Общее требование к использованию информации при проведении оценки - отчет об оценке не должен допускать неоднозначного толкования или вводить в заблуждение (ст.11 ФЗ № 135 «Об оценочной деятельности»).

Документы, предоставленные заказчиком оценки, а так же данные из открытых источников, использованные оценщиком, на достаточном уровне отражают данные по объекту (объектам) оценки. Документы и отраженную в них информацию, оценщик принимал к сведению только после проверки их соответствия действительной ситуации, установленной в ходе интервьюирования представителей заказчика оценки. Информация, используемая при проведении оценки, удовлетворяет требованиям достаточности и достоверности с учетом принятых допущений к оценке.

1.11. Методология определения справедливой стоимости

Процесс оценки (федеральный стандарт оценки «Процесс оценки (ФСО III)):

- согласование задания на оценку заказчиком оценки и оценщиком или юридическим лицом, с которым оценщик заключил трудовой договор, путем подписания такого задания в составе договора на оценку объекта оценки (далее - договор на оценку) или в иной письменной форме в случае проведения оценки на основаниях, отличающихся от договора на оценку, предусмотренных Федеральным законом от 29 июля 1998 г. N 135-ФЗ «Об оценочной деятельности в Российской Федерации» (Собрание законодательства Российской Федерации, 1998, N 31, ст. 3813; 2021, N 27, ст. 5179) (далее - Федеральный закон);
- сбор и анализ информации, необходимой для проведения оценки;
- применение подходов к оценке, включая выбор методов оценки и осуществление необходимых расчетов;
- согласование промежуточных результатов, полученных в рамках применения различных подходов к оценке (в случае необходимости), и определение итоговой стоимости объекта (объектов) оценки;
- составление отчета об оценке объекта (объектов) оценки (далее - отчет об оценке).

При определении справедливой стоимости необходимо руководствоваться положениями Международного стандарта финансовой отчетности (IFRS) 13 «Оценка справедливой стоимости».

Возможность использования Международных стандартов оценки подтверждена ст. 7 Гражданского кодекса РФ «Гражданское законодательство и нормы международного права», где указано, что «Общепризнанные принципы и нормы международного права и международные договоры Российской Федерации являются в соответствии с Конституцией Российской Федерации составной частью правовой системы Российской Федерации» и могут непосредственно применяться кроме случаев, когда из международного договора следует, что для его применения требуется издание внутригосударственного акта».

Согласно Указаниям Банка Центрального банка Российской Федерации (Банка России) от 25 августа 2015 года, №3758-у:

«Правила определения стоимости чистых активов должны соответствовать требованиям законодательства Российской Федерации, в том числе настоящего Указания и иных нормативных актов Банка России», а именно:

«1.3 Стоимость активов и величина обязательств определяются по справедливой стоимости в соответствии с Международным стандартом финансовой отчетности (IFRS) 13 «Оценка

Передан через Диадок 14.08.2023 12:10 GMT+03:00
4648f4b8-3515-4bab-9679-a9475469bfb2

справедливой стоимости», введенным в действие на территории Российской Федерации приказом Министерства финансов Российской Федерации от 18 июля 2012 года N 217н «О введении в действие и прекращении действия документов Международных стандартов финансовой отчетности на территории Российской Федерации», зарегистрированным Министерством юстиции Российской Федерации 3 августа 2012 года N 25095 (Российская газета от 15 августа 2012 года), с поправками, введенными в действие на территории Российской Федерации приказом Министерства финансов Российской Федерации от 17 декабря 2014 года N 151н «О введении документов Международных стандартов финансовой отчетности в действие на территории Российской Федерации», зарегистрированным Министерством юстиции Российской Федерации 15 января 2015 года N 35544 («Официальный интернет-портал правовой информации" (www.pravo.gov.ru), 15 января 2015 года), с учетом требований настоящего Указания.»

«1.4 Стоимость активов, в том числе определенная на основании отчета оценщика (далее – отчет оценщика), составленного в соответствии с требованиями Федерального закона от 29 июля 1998 года № 135-ФЗ «Об оценочной деятельности в Российской Федерации» определяется без учета налогов, которые уплачиваются в соответствии с законодательством Российской Федерации или иностранного государства при приобретении и реализации указанных активов.»

В соответствии с указанным ранее стандартом справедливая стоимость - это цена, которая может быть получена при продаже актива или уплачена при передаче обязательства при проведении операции на добровольной основе на основном (или наиболее выгодном) рынке на дату оценки в текущих рыночных условиях (то есть выходная цена) независимо от того, является ли такая цена непосредственно наблюдаемой или рассчитывается с использованием другого метода оценки.

Основные этапы определения справедливой стоимости нефинансового актива.

1. Выяснение конкретного актива или обязательства, являющегося объектом оценки (в соответствии с его единицей учета) – описание объекта оценки.
2. Определение наилучшего и наиболее эффективного использования нефинансового актива.
3. Определение исходных условий оценки нефинансовых активов.
4. Определение исходных данных для методов оценки.
5. Применение методов оценки.

1. Выяснение конкретного актива или обязательства, являющегося объектом оценки (в соответствии с его единицей учета).

Выполнение указанного пункта заключается в описании объекта оценки.

Согласно Международному стандарту финансовой отчетности (IFRS) 13 «Оценка справедливой стоимости»:

13. Актив или обязательство, оцениваемое по справедливой стоимости, может представлять собой следующее:
    (a) отдельный актив или обязательство (например, финансовый инструмент или нефинансовый актив); или
    (b) группа активов, группа обязательств или группа активов и обязательств (например, единица, генерирующая денежные средства, или бизнес).
14. Тот факт, является ли актив или обязательство отдельным активом или обязательством, группой активов, группой обязательств или группой активов и обязательств для целей признания или раскрытия информации, зависит от его единицы учета. Единица учета для актива или обязательства определяется в соответствии с тем МСФО, который требует или разрешает оценку справедливой стоимости, за исключением случаев, предусмотренных в настоящем стандарте.

2. Определение наилучшего и наиболее эффективного использования нефинансового актива.

При оценке справедливой стоимости нефинансового актива учитывается способность участника рынка генерировать экономические выгоды посредством наилучшего и наиболее эффективного использования актива или посредством его продажи другому участнику рынка, который использовал бы данный актив наилучшим и наиболее эффективным образом.

Для наилучшего и наиболее эффективного использования нефинансового актива принимается в расчет такое использование актива, которое является физически выполнимым, юридически допустимым и финансово оправданным, как изложено ниже:

- физически выполнимое использование предусматривает учет физических характеристик актива, которые участники рынка учитывали бы при установлении цены на актив (например, местонахождение или размер имущества);
- юридически допустимое использование предусматривает учет любых юридических ограничений на использование актива, которые участники рынка учитывали бы при установлении цены на актив (например, правила зонирования, применимые к имуществу);
- финансово оправданное использование предусматривает учет того факта, генерирует ли физически выполнимое и юридически допустимое использование актива доход или потоки денежных средств (с учетом затрат на преобразование актива к такому использованию),

Передан через Диадок 14.08.2023 12:10 GMT+03:00
4648f4b8-3515-4bab-9679-a9475469bfb2

достаточные для получения дохода на инвестицию, который участники рынка требовали бы от инвестиции в данный актив при данном использовании.

3. Определение исходных условий оценки нефинансовых активов.

Наилучшее и наиболее эффективное использование нефинансового актива устанавливает исходное условие оценки, используемое для оценки справедливой стоимости актива, как изложено ниже:

- лучшее и наиболее эффективное использование нефинансового актива может обеспечить участникам рынка получение максимальной стоимости посредством его использования в комбинации с другими активами как группы активов (при установке или иной конфигурации для использования) или в комбинации с другими активами и обязательствами (например, бизнес);
- наилучшее и наиболее эффективное использование нефинансового актива может обеспечить участникам рынка получение максимальной стоимости при его отдельном использовании. Если наилучшее и наиболее эффективное использование актива заключается в его отдельном использовании, справедливая стоимость актива - это цена, которая была бы получена при проведении текущей операции по продаже данного актива участникам рынка, которые использовали бы данный актив отдельно.

При оценке справедливой стоимости нефинансового актива принимается допущение о том, что актив продается согласно с единицей учета, предусмотренной в других МСФО (которой может являться отдельный актив). Так обстоит дело даже в том случае, когда при такой оценке справедливой стоимости принимается допущение о том, что наилучшее и наиболее эффективное использование актива заключается в его использовании в комбинации с другими активами или с другими активами и обязательствами, потому что оценка справедливой стоимости предполагает, что участник рынка уже имеет дополнительные активы и связанные с ними обязательства.

4. Определение исходных данных для методов оценки.

Методы оценки, применяемые для оценки справедливой стоимости, должны максимально использовать уместные наблюдаемые исходные данные и минимально использовать ненаблюдаемые исходные данные.

Примеры рынков, на которых исходные данные могут быть наблюдаемыми в отношении некоторых активов и обязательств (например, финансовые инструменты), включают следующее:

- валютные рынки. На валютном рынке цены закрытия рынка являются легкодоступными и обычно представляют справедливую стоимость. Примером такого рынка является Лондонская фондовая биржа.
- дилерские рынки. На дилерском рынке дилеры всегда готовы торговать (покупать или продавать за свой собственный счет), таким образом обеспечивая ликвидность, используя свой собственный капитал, чтобы иметь запас единиц, для которых они создают рынок. Как правило, цена покупателя и цена продавца (представляющие цену, по которой дилер желает купить, и цену, по которой дилер желает продать, соответственно) являются легкодоступными в большей степени, нежели цены закрытия рынка. Внебиржевые рынки (цены на которых публично сообщаются) являются дилерскими рынками. Дилерские рынки также существуют для других видов активов и обязательств, включая некоторые финансовые инструменты, товары и физические активы (например, используемое оборудование).
- посреднические рынки. На посредническом рынке брокеры стараются свести покупателей с продавцами, но не готовы торговать за свой собственный счет. Другими словами, брокеры не используют свой собственный капитал, чтобы иметь запас единиц, для которых они создают рынок. Брокер знает цены, предлагаемые и запрашиваемые соответствующими сторонами, но каждая из сторон, как правило, не знает ценовые требования другой стороны. Информация о ценах завершившихся операций иногда бывает доступной. Брокерские рынки имеют электронные коммуникационные сети, в которых сводятся заказы на покупку и продажу, а также рынки коммерческой и жилой недвижимости.
- рынки "от принципала к принципалу". На рынке "от принципала к принципалу" операции, как первоначальные, так и по перепродаже, осуществляются сторонами самостоятельно, без посредников. Информация о таких операциях может быть общедоступной лишь в небольшом объеме.

Иерархия исходных данных:

- исходные данные 1 Уровня - это котируемые цены (некорректируемые) на активных рынках для идентичных активов или обязательств, к которым предприятие может получить доступ на дату оценки.
- исходные данные 2 Уровня - это исходные данные, которые не являются котируемыми ценами, включенными в 1 Уровень, и которые прямо или косвенно являются наблюдаемыми для актива или обязательства.
- исходные данные 3 Уровня - это ненаблюдаемые исходные данные для актива или обязательства.

Передан через Диадок 14.08.2023 12:10 GMT+03:00
4648f4b8-3515-4bab-9679-a9475469bfb2
Страница 14 из 171

Применительно к объектам недвижимости в качестве исходных данных стандартом предписывается использовать следующие данные 2 Уровня - цену за квадратный метр здания (множитель оценки), полученную на основе наблюдаемых рыночных данных, например, множителей, основанных на ценах, используемых в наблюдаемых операциях с сопоставимыми (то есть аналогичными) зданиями с аналогичным местонахождением.

5. Применение методов оценки.

При оценке справедливой стоимости необходимо использовать такие методы оценки, которые являются приемлемыми в сложившихся обстоятельствах и для которых доступны данные, достаточные для оценки справедливой стоимости, при этом максимально используя уместные наблюдаемые исходные данные и минимально используя ненаблюдаемые исходные данные.

Тремя наиболее широко используемыми методами оценки являются рыночный подход, затратный подход и доходный подход.

Рыночный подход. При рыночном подходе используются цены и другая уместная информация, генерируемая рыночными операциями с идентичными или сопоставимыми (то есть аналогичными) активами, обязательствами или группой активов и обязательств, такой как бизнес.

Затратный подход. При затратном подходе отражается сумма, которая потребовалась бы в настоящий момент для замены производительной способности актива (часто называемой текущей стоимостью замещения).

Доходный подход. При использовании доходного подхода будущие суммы (например, потоки денежных средств или доходы и расходы) преобразовываются в единую сумму на текущий момент (то есть дисконтированную). При использовании доходного подхода оценка справедливой стоимости отражает текущие рыночные ожидания в отношении таких будущих сумм. Такие методы оценки включают, например, следующее:

- методы оценки по приведенной стоимости;
- модели оценки опциона, такие как формула Блэка-Шоулса-Мертона или биномиальная модель (то есть структурная модель), которые включают методы оценки по приведенной стоимости и отражают как временную, так и внутреннюю стоимость опциона;
- метод дисконтированных денежных потоков, который используется для оценки справедливой стоимости некоторых нематериальных активов.

В некоторых случаях приемлемым будет использование одного метода оценки (например, при оценке актива или обязательства с использованием котируемой цены на активном рынке для идентичных активов или обязательств). В других случаях приемлемым будет использование множественных методов оценки (например, так может обстоять дело при оценке единицы, генерирующей денежные средства). Если для оценки справедливой стоимости используются множественные методы оценки, то результаты (то есть соответствующие показатели справедливой стоимости) должны оцениваться путем рассмотрения целесообразности диапазона значений, обозначенных данными результатами. Оценка справедливой стоимости - это значение в пределах такого диапазона, которое наиболее точно представляет справедливую стоимость в сложившихся обстоятельствах.

При проведении настоящей оценки указанные этапы определения справедливой стоимости конкретизировались, дополнялись и расширялись на основе положений Федеральных стандартов оценки, действующих на дату проведения оценки и соответствующих виду объекта оценки.

Передан через Диадок 14.08.2023 12:10 GMT+03:00
4648f4b8-3515-4bab-9679-a9475469bfb2
Страница 15 из 171

РАЗДЕЛ II. ОПИСАНИЕ ОБЪЕКТА (ОБЪЕКТОВ) ОЦЕНКИ

2.1. Общие положения

В соответствии с положениями Международного стандарта финансовой отчетности (IFRS) 13 «Оценка справедливой стоимости» первым этапом оценки справедливой стоимости является выяснение (описание) конкретного актива или обязательства, являющегося объектом оценки (в соответствии с его единицей учета). В указанном стандарте детализация процесса выяснения (описания) актива отсутствует.

В соответствии с положениями статьи 7 п. 10 федерального стандарта оценки «Отчет об оценке (ФСО VI)» в отчете об оценке должно содержаться точное описание объекта оценки с указанием количественных и качественных характеристик объекта оценки, включая права на объект оценки, перечень документов, устанавливающих такие характеристики, а в отношении объекта оценки, принадлежащего юридическому лицу – реквизиты юридического лица (полное и (или) сокращенное наименование, основной государственный регистрационный номер или иной регистрационный номер юридического лица, место нахождения) и (при наличии) балансовая стоимость данного объекта оценки.

При проведении настоящей оценки была принята следующая последовательность описания объекта (объектов) оценки:

1. Описание имущественных прав, обременений, связанных с объектом (объектами) оценки.
2. Описание количественных и качественных характеристик объекта (объектов) оценки (за исключением описания имущественных прав, обременений, связанных с объектом (объектами) оценки).
3. Описание текущего использования объекта (объектов) оценки.
4. Описание других факторов и характеристик, относящихся к объекту (объектам) оценки, существенно влияющих на его (их) стоимость.

Перечень документов, устанавливающих количественные и качественные характеристики объекта (объектов) оценки

Для определения стоимости объекта (объектов) оценки оценщиком использовалась информация, полученная от заказчика и рыночная информация. Перечень документов и справочных материалов, полученных от заказчика в качестве исходных данных, представлен в табл. 3.

Таблица 3.

Перечень документов, полученных от заказчика в качестве исходных данных

№ п/п	Наименование документа	Реквизиты документа	Форма представления документа
1	Выписка из Единого государственного реестра недвижимости об объекте недвижимости	представлены в Приложении 2 настоящего отчета	копия
2	Договор аренды недвижимого имущества	представлены в Приложении 2 настоящего отчета	копия

Источник: 1. Данные Заказчика.

Копии документов, указанных в табл. 3, представлены в Приложении 2 настоящего отчета.

Перечень использованных при проведении оценки объекта оценки данных с указанием источников их получения – при проведении настоящей оценки, в дополнение к указанным выше документам, использовались различные данные, полученные из широкого перечня источников, указанные данные и источники их получения (в виде соответствующих ссылок) указаны в соответствующих разделах настоящего отчета.

2.2. Описание имущественных прав, обременений, связанных с объектом (объектами) оценки

Общее описание объекта (объектов) оценки.

В настоящем отчете объектом оценки является объект недвижимости, входящий в состав активов Закрытого паевого инвестиционного фонда недвижимости «Сельскохозяйственный» под управлением Общества с ограниченной ответственностью Управляющая компания «Резерв Эссет Менеджмент», а именно:

- земельный участок, категория земель: земли сельскохозяйственного назначения, вид разрешенного использования: для дачного строительства, площадь 12 429 +/- 78 кв. м, адрес: Российская Федерация, Московская область, д Овсянниково, кв-л дачной застройки Солнечный город, кадастровый номер: 50:09:0020328:2286.

Отдельных частей объект оценки не имеет.

Передан через Диадок 14.08.2023 12:10 GMT+03:00
4648f4b8-3515-4bab-9679-a9475469bfb2

Имущественные права, связанные с объектом (объектами) оценки.

На дату проведения оценки оцениваемый земельный участок входит в состав активов Закрытого паевого инвестиционного фонда недвижимости «Сельскохозяйственный» под управлением Общества с ограниченной ответственностью Управляющая компания «Резерв Эссет Менеджмент».

В соответствии с положениями статьи 11 Федерального закона «Об инвестиционных фондах» имущество, составляющее паевой инвестиционный фонд, является *общим имуществом владельцев инвестиционных паев и принадлежит им на праве общей долевой собственности*. Раздел имущества, составляющего паевой инвестиционный фонд, и выдел из него доли в натуре не допускаются, за исключением случаев, предусмотренных Федеральным законом «Об инвестиционных фондах».

Указанные обстоятельства ограничивают возможность указания реквизитов собственников объекта (объектов) оценки.

Данные о балансовой стоимости объекта (объектов) оценки представлены ранее в табл. 1.

Существующие ограничения (обременения) права, связанные с объектом (объектами) оценки.

В рамках настоящего отчета под обременением понимается ограничение права собственности и других вещных прав на объект (объекты) правами других лиц (например, залог, аренда, сервитут и др.). Различают обременения в силу закона и обременения в силу договора.

При подготовке отчета об оценке обременение прав на оцениваемое имущество исследуется с точки зрения того, как может повлиять наличие обременения на экономические интересы существующего владельца имущества и ожидания предполагаемого инвестора. Очевидно, что потенциальный покупатель планирует получать доход от приобретаемого имущества и ему важно знать, как повлияет обременение на величину этого дохода.

1. Объект оценки имеет ограничение прав и обременение в виде *доверительного управления,* что подтверждается соответствующей записью в Выписке из Единого государственного реестра недвижимости об объекте недвижимости.

Доверительное управление имуществом возникает одновременно с общей долевой собственностью владельцев инвестиционных паев на имущество, составляющее паевой фонд, и является обременением, подлежащим государственной регистрации. Правовое регулирование доверительного управления как вида обременения осуществляется Гражданским кодексом РФ.

В соответствии со статьёй 1012 Гражданского кодекса по договору доверительного управления имуществом одна сторона (учредитель управления) передает другой стороне (доверительному управляющему) на определенный срок имущество в доверительное управление, а другая сторона обязуется осуществлять управление этим имуществом в интересах учредителя управления или указанного им лица (выгодоприобретателя). Передача имущества в доверительное управление не влечет перехода права собственности на него к доверительному управляющему. Осуществляя доверительное управление имуществом, доверительный управляющий вправе совершать в отношении этого имущества в соответствии с договором доверительного управления любые юридические и фактические действия в интересах выгодоприобретателя.

В соответствии с Федеральным законом «Об инвестиционных фондах» управляющая компания осуществляет доверительное управление паевым инвестиционным фондом путем совершения любых юридических и фактических действий в отношении составляющего его имущества, а также осуществляет все права, удостоверенные ценными бумагами, составляющими паевой инвестиционный фонд, включая право голоса по голосующим ценным бумагам.

Управляющая компания вправе предъявлять иски и выступать ответчиком по искам в суде в связи с осуществлением деятельности по доверительному управлению паевым инвестиционным фондом.

Управляющая компания совершает сделки с имуществом, составляющим паевой инвестиционный фонд, от своего имени, указывая при этом, что она действует в качестве доверительного управляющего. Это условие считается соблюденным, если при совершении действий, не требующих письменного оформления, другая сторона информирована об их совершении доверительным управляющим в этом качестве, а в письменных документах после наименования доверительного управляющего сделана пометка "Д.У." и указано название паевого инвестиционного фонда.

2. Объект оценки также имеет ограничение прав и обременение в виде зарегистрированного Договора аренды. Основные положения Договора аренды представлены в табл. 4.

Таблица 4.

Основные положения Договора аренды земельных участков

Наименование показателя	Значение показателя
Реквизиты Договора	Договор аренды недвижимого имущества б/н от 16.03.2023 г.
Арендодатель	Общество с ограниченной ответственностью Управляющая компания «Резерв Эссет Менеджмент» Д.У. Закрытым паевым инвестиционным фондом недвижимости «Сельскохозяйственный» под управлением Общества с ограниченной

Передан через Диадок 14.08.2023 12:10 GMT+03:00
4648f4b8-3515-4bab-9679-a9475469bfb2

Наименование показателя	Значение показателя
	ответственностью Управляющая компания «Резерв Эссет Менеджмент»
Арендатор	Садоводческое некоммерческое товарищество Коттеджный Поселок «Есипово Форест»
Арендуемое имущество	Земельный участок площадью 1 486 +/- 27 кв. м, являющийся частью земельного участка площадью 12 429 +/- 78 кв. м с кадастровым номером: 50:09:0020328:2286
Цель аренды	Для использования по целевому назначению, в том числе для прохода, проезда, размещения и эксплуатации линейных объектов
Срок аренды	49 лет
Ежемесячная арендная плата	Ежемесячная арендная плата за пользование Арендуемым имуществом составляет 1/12 часть размера подлежащего исчислению Арендодателем в отношении Арендуемого имущества земельного налога за текущий год, и рассчитывается следующим образом: H*K*s/(12*S), в том числе НДС, где: H – налоговая ставка земельного налога, применяемая в отношении Основного земельного участка; K – кадастровая стоимость Основного земельного участка, применяемая в отчетном месяце для исчисления земельного налога; s – площадь Арендуемого имущества; S- площадь Основного земельного участка.

Источник: 1. Анализ оценщиком документов, представленных в табл. 3.

Имущественные права, учитываемые при проведении оценки.

1. При оценке объекта оценки учитывается право собственности на объект оценки, скидки на фактическое право общей долевой собственности и доверительное управление не вводятся. Объект считается свободным от каких-либо ограничений (обременений) указанных прав, в том числе свободным от обременений в виде залога и ипотеки.

Для целей настоящей оценки обременение и связанный с ним статус общей долевой собственности не учитывался и приравнен к праву собственности по следующим причинам:

а) в соответствии с п. 6 «Задания на оценку»;

б) в связи с «природой» данного обременения, которое является следствием нахождения имущества в собственности ЗПИФ. В случае продажи данного имущества оно передается покупателю без обременения в виде доверительного управления и на праве собственности.

Другими словами, при продаже объекта, оцениваемое имущество будет передано новому собственнику без ограничений (обременений) прав, так как наличие обременения связано не с самим имуществом, а с его правообладателем.

В связи с данными фактами обременение (ограничение) права в виде доверительного управления и статуса общей долевой собственности оценщиком не учитывались.

Также, для целей настоящей оценки, обременения в виде залога и ипотеки не учитывались по следующим причинам:

а) в соответствии с п. 1 «Задания на оценку»;

б) в связи с отсутствием у оценщика информации о данных обременениях.

2. При оценке объекта оценки учитывается тот факт, что на оцениваемый земельный участок заключен Договор аренды.

2.3. Описание количественных и качественных характеристик объекта (объектов) оценки

В качестве основных документов, устанавливающих количественные и качественные характеристики объекта (объектов) оценки, следует рассматривать документы, указанные в табл. 3.

Каждый объект недвижимости имеет специфическую систему качественных и количественных характеристик.

Качество - это совокупность свойств недвижимого имущества, определяющих его пригодность удовлетворять предъявляемым, в соответствии с функциональным назначением, требованиям.

Свойство - объективная особенность объекта, проявляющаяся при его эксплуатации, управлении или пользовании.

Показатели качества характеризуют одно или несколько свойств недвижимости, при этом показатели могут иметь количественное выражение или описываться вербально.

При проведении настоящей оценки состав количественных и качественных характеристик объекта (объектов) оценки определялся на основе представленного в Федеральном стандарте оценки «Оценка недвижимости (ФСО № 7)» перечня элементов сравнения, который необходимо

Передан через Диадок 14.08.2023 12:10 GMT+03:00
4648f4b8-3515-4bab-9679-a9475469bfb2

использовать при реализации сравнительного подхода:

- передаваемые имущественные права, ограничения (обременения) этих прав;
- условия финансирования состоявшейся или предполагаемой сделки (вид оплаты, условия кредитования, иные условия);
- условия продажи (нетипичные для рынка условия, сделка между аффилированными лицами, иные условия);
- условия рынка (изменения цен за период между датами сделки и оценки, скидки к ценам предложений, иные условия);
- вид использования и (или) зонирование;
- местоположение объекта;
- физические характеристики объекта, в том числе свойства земельного участка, состояние объектов капитального строительства, соотношение площади земельного участка и площади его застройки, иные характеристики;
- экономические характеристики (уровень операционных расходов, условия аренды, состав арендаторов, иные характеристики);
- наличие движимого имущества, не связанного с недвижимостью;
- другие характеристики (элементы), влияющие на стоимость.

Указанные элементы сравнения так же можно использовать (в соответствии с положениями ФСО № 7) для определения других расчетных показателей, например арендных ставок, износа и устареваний, ставок капитализации и дисконтирования. Указанные в перечне характеристики детализировались и дополнялись на основе дополнительного анализа справочной и специальной литературы.

Характеристики объекта (объектов) оценки по таким элементам сравнения как передаваемые имущественные права, ограничения (обременения) этих прав описаны в разделе 2.2. и в дальнейшем не детализировались.

Анализ указанных в Федеральном стандарте оценки «Оценка недвижимости (ФСО № 7)» элементов сравнения показывает, что часть из них не связана непосредственно с объектом (объектами) оценки и зависит от внешних условий и факторов. К таким элементам сравнения можно отнести:

- условия финансирования состоявшейся или предполагаемой сделки (вид оплаты, условия кредитования, иные условия);
- условия продажи (нетипичные для рынка условия, сделка между аффилированными лицами, иные условия);
- условия рынка (изменения цен за период между датами сделки и оценки, скидки к ценам предложений, иные условия).

Данные элементы сравнения не детализировались и в перечень количественных и качественных характеристик объекта (объектов) оценки не включались. Принимаемые при проведении дальнейших расчетов значения указанных характеристик представлены в разделе 1.8.

Так же не детализировались и не включались в перечень количественных и качественных характеристик объекта (объектов) оценки следующие характеристики:

- состояние объектов капитального строительства;
- соотношение площади земельного участка и площади его застройки,

так как оцениваемый земельный участок является незастроенным (на нем отсутствуют улучшения).

В соответствии с положениями Федерального стандарта оценки «Оценка недвижимости (ФСО № 7)» объектами оценки могут выступать объекты недвижимости - застроенные земельные участки, незастроенные земельные участки, объекты капитального строительства, а также части земельных участков и объектов капитального строительства, жилые и нежилые помещения, вместе или по отдельности, с учетом связанных с ними имущественных прав, если это не противоречит действующему законодательству.

Таким образом, при проведении настоящей оценки детализация количественных и качественных характеристик проводилась по следующим элементам сравнения:

- вид использования и (или) зонирование;
- местоположение объекта;
- физические характеристики объекта, в части свойств земельного участка и иных характеристик;
- экономические характеристики (уровень операционных расходов, условия аренды, состав арендаторов, иные характеристики);
- наличие движимого имущества, не связанного с недвижимостью;

Передан через Диадок 14.08.2023 12:10 GMT+03:00
4648f4b8-3515-4bab-9679-a9475469bfb2

- другие характеристики (элементы), влияющие на стоимость.

1. Вид использования и (или) зонирование.

Вид использования для объекта оценки, соответствует виду использования оцениваемого объекта недвижимости.

Зонирование территорий населенных пунктов определяет вид использования или разрешенное использование (вид разрешенного использования) земельных участков и иных объектов недвижимости в градостроительстве, т.е. использование объектов недвижимости в соответствии с градостроительным регламентом и ограничения на использование указанных объектов, а также сервитуты.

В рамках настоящего отчета под понятием «Вид использования и (или) зонирование» понимается категория объекта (земельного участка) и его разрешенное использование (вид разрешенного использования – ВРИ).

Данные о категории и виде разрешенного использования объекта (объектов) оценки представлены в табл. 5.

Таблица 5.

Данные о категории и виде разрешенного использования объекта (объектов) оценки

№ п/п	Кадастровый номер	Категория объекта	Вид разрешенного использования объекта
1	50:09:0020328:2286	земли сельскохозяйственного назначения	для дачного строительства

Источник: 1. Анализ оценщиком документов, представленных в табл. 3.

2. Местоположение объекта (объектов).

Одним из основных фактором, определяющим стоимость объекта недвижимости так же, как и незастроенного земельного участка, является его местоположение.

При проведении настоящей оценки классификация характеристики местоположения принята на основе анализа данных представленных в издании «Справочник оценщика недвижимости - 2022. Земельные участки. Часть 1. Территориальные характеристики и корректирующие коэффициенты на локальное местоположение. Полная версия. Под редакцией Лейфера Л.А.», Нижний Новгород, 2022 год. Местоположение объекта (объектов) недвижимости описывается следующими характеристиками:

- адрес объекта (объектов) недвижимости (субъект, город, район, улица, дом);
- типовая территориальная зона в пределах региона (областные, краевые центры; столицы республик; города Федерального значения – ТЗ № 1 «Центр региона»; населенные пункты, расположенные в непосредственной близости от областного центра, с удобной транспортной доступностью – ТЗ № 2 «Населенные пункты в ближайшей окрестности областного центра»; райцентры и поселки городского типа с развитой промышленностью – ТЗ № 3 (Райцентры с развитой промышленностью»; райцентры и поселки городского типа сельскохозяйственных районов – ТЗ № 4 «Райцентры сельскохозяйственных районов»; прочие населенные пункты до 20 тыс. чел. (поселки, сельские поселения, деревни и т.п.) – ТЗ № 5 «Прочие населенные пункты»), в ряде случаев может использоваться показатель удаления от ключевой ценовой зоны в пределах региона (для Московской области данный показатель определен в соответствии с данными, представленными в информационно – аналитическом бюллетене рынка недвижимости «RWAY» и включает в себя следующие ценовые зоны: «в пределах 15 км от МКАД», «в пределах от 16 до 30 км от МКАД», «в пределах от 31 до 50 км от МКАД»);

Справочник оценщика недвижимости-2022. Земельные участки. Часть 1. Территориальные характеристики и корректирующие коэффициенты на локальное местоположение. Полная версия (по состоянию на 2021).

Таблица 6. Классификация типовых территориальных зон в пределах региона

Наименование типовой зоны	Описание типовой зоны	код
Центр региона	Областные, краевые центры; столицы республик; города Федерального значения	I
Населенные пункты в ближайшей окрестности областного центра	Населенные пункты, расположенные в непосредственной близости от областного центра, с удобной транспортной доступностью	II
Райцентры с развитой промышленностью	Райцентры и поселки городского типа с развитой промышленностью	III
Райцентры сельскохозяйственных районов	Райцентры и поселки городского типа сельскохозяйственных районов	IV
Прочие населенные пункты	Прочие населенные пункты до 20 тыс. чел (поселки, сельские поселения, деревни и т.п.)	V

Источник: 1. «Справочник оценщика недвижимости - 2022. Земельные участки. Часть 1. Территориальные характеристики и корректирующие коэффициенты на локальное местоположение. Полная версия. Под редакцией Лейфера Л.А.», Нижний Новгород, 2022 год.

Передан через Диадок 14.08.2023 12:10 GMT+03:00
4648f4b8-3515-4bab-9679-a9475469bfb2

- типовая территориальная зона в пределах города (центр города – ТЗ № 1; центры деловой активности – ТЗ № 2; зоны автомагистралей – ТЗ № 3; индивидуальные жилые дома – ТЗ № 4; высотная (многоквартирная) жилая застройка – ТЗ № 5; окраины города, промзоны – ТЗ № 6). В ряде случаев может использоваться показатель удаления от ключевой типовой территориальной зоны в пределах города.

Справочник оценщика недвижимости-2022. Земельные участки. Часть 1. Территориальные характеристики и корректирующие коэффициенты на локальное местоположение. Полная версия (по состоянию на 2021).

Таблица 7. Виды типовых территориальных зон (ТТЗ)

Типовые зоны в пределах города	Описание зоны	Код
Центр города	Культурный и исторический центр. Наиболее престижный и дорогой район города. Чаще всего здесь располагаются основные здания городских служб (здания администраций города, государственных учреждений). На территории обычно располагаются памятники культуры и архитектуры высокой значимости. Территория «старого города», если она есть. Застройка данного района наряду с типичной застройкой XX века, а также современными строениями, может включать в себя реконструированные здания постройки конца XIX - начала XX вв (или же более ранних периодов). Здесь также часто находятся театры, концертные залы, небольшие, но дорогие магазины, наиболее престижные бизнес-центры. В данной зоне возможно наличие пешеходных улиц с высокой концентрацией торговых объектов (формат стрит-ритейла). В то же время здесь обычно не размещаются производственные здания, базы и складские объекты. Центр города **может быть только один** в отличии от любой другой зоны.	I
Центры деловой активности	Зоны культурной, торговой и деловой активности в административных районах. Как правило, данная зона включает в себя границы административных районов. Территории крупных торговых центров и бизнес-центров, рядом с которыми также обычно сосредоточены транспортные узлы и соответствующая инфраструктура, определяющая активную жизнь города. Отдельный торговый центр без наличия соответствующей инфраструктуры в ближайшей окрестности центром административного района быть не может. Обычно, характеризуется высоким транспортным и пешеходным трафиком, а также высокой концентрацией объектов деловой и общественной активности. При определении границ данной зоны не требуется обязательная привязка к расположению основных административных зданий (здания администраций, государственных учреждений). Данных зон **может быть несколько** внутри одного административного района исследуемого населенного пункта.	II
Зоны автомагистралей	Земли вдоль крупных транспортных артерий, соединяющие центры административных районов и проходящие по центру города. Основополагающим фактором является наличие высокого уровня транспортного потока. Количество полос на автомагистрали в данном случае имеет второстепенное значение. К данной зоне также могут быть отнесены магистрали, по которым автомобили следуют в направлении основных транспортных узлов города (аэропорт, железнодорожный вокзал и т.п.). Вдоль и вблизи таких магистралей обычно располагаются автосалоны, официальные дилеры крупных автомобильных компаний, крупнейшие ТРЦ, крупные специализированные магазины, молы и т.п. В данную зону относятся также 1-2 ряда ближайших к автомагистрали зданий/строений.	III
Индивидуальные жилые дома	Зоны скопления индивидуальных жилых домов. Сюда можно отнести так называемый «частный сектор», СНТ, зоны поселков, включенные в состав населенного пункта, на территории которых есть зоны с концентрацией индивидуальных жилых домов.	IV

Передан через Диадок 14.08.2023 12:10 GMT+03:00
4648f4b8-3515-4bab-9679-a9475469bfb2

Высотная (многоквартирная) жилая застройка	Районы многоэтажной жилой недвижимости независимо от года постройки: спальные микрорайоны, современные кварталы. Жилые микрорайоны старой советской застройки («хрущевки», «сталинки», «гостинки» и т.д.), а также новые спальные микрорайоны, жилые комплексы (построенные позднее 1990-х гг.). Территории данных ТТЗ включают в себя магазины шаговой доступности, коммунально-бытовые объекты и прочие объекты внутренней инфраструктуры.	V
Окраины города, промзоны	Зоны фабрик, заводов, сооружений коммунально-бытового назначения, а также их окрестности. Отдельно стоит выделить районы, которые можно рассматривать как моногорода, концентрирующиеся вокруг большого промышленного комплекса. На этих территориях, кроме основных производств обычно размещаются объекты логистики, крупные складские комплексы. К данному типу ТТЗ относятся также окраины населенного пункта, расположенные на значительном удалении от центра административного района. Данные зоны могут накладываться на зоны жилой недвижимости различных типов, если они находятся на значительном удалении от центра населенного пункта, ближе к границе города.	VI

176/22 ООО "Центр оценки инвестиций"

Источник: 1. «Справочник оценщика недвижимости - 2022. Земельные участки. Часть 1. Территориальные характеристики и корректирующие коэффициенты на локальное местоположение. Полная версия. Под редакцией Лейфера Л.А.», Нижний Новгород, 2022 год.

Данные об адресе объекта (объектов) оценки представлены в табл. 6.

Таблица 6.

Данные об адресе объекта (объектов) оценки

№ п/п	Кадастровый номер	Адрес объекта
1	50:09:0020328:2286	Российская Федерация, Московская область, д Овсянниково, кв-л дачной застройки Солнечный город (между КП «Кружева» и КП «Есипово Форест")

Источник: 1. Анализ оценщиком документов, представленных в табл. 3.

Местоположение объекта (объектов) оценки представлено на фрагментах карты Московской области (рис. 1 и рис. 2).

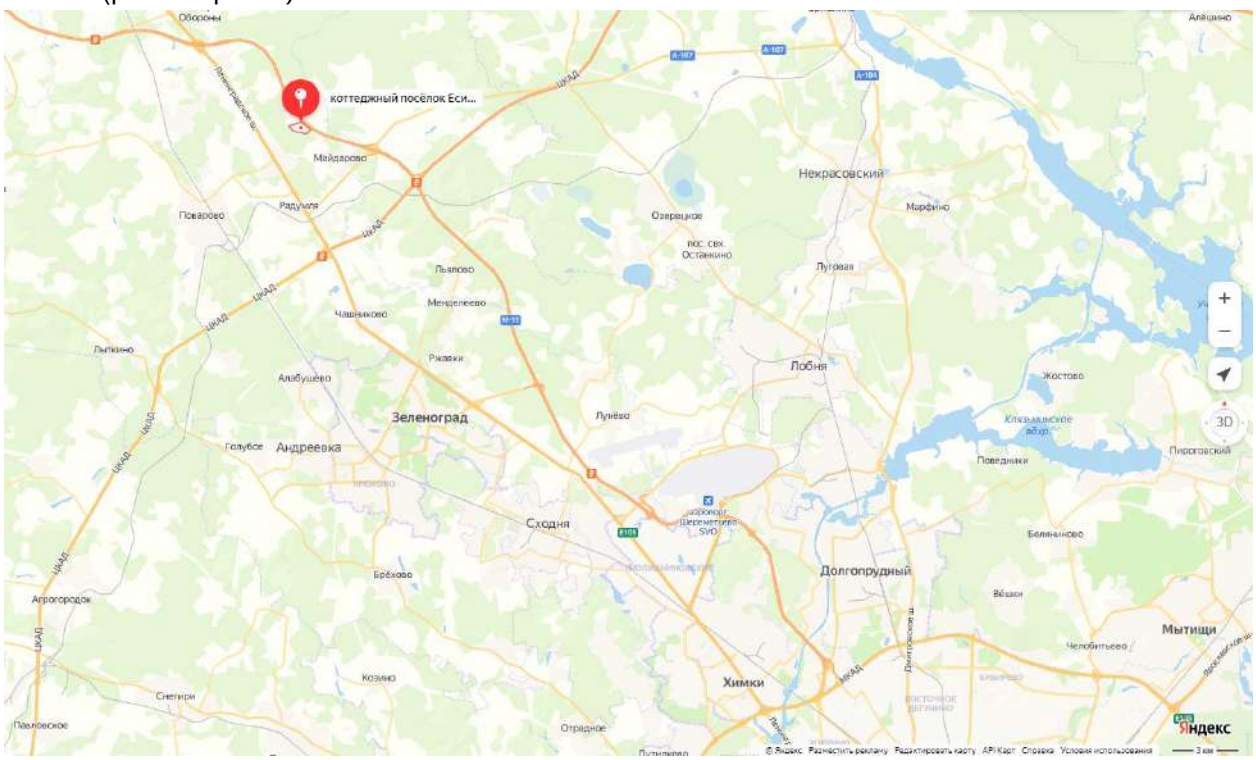

Рис. 1. Местоположение объекта оценки.

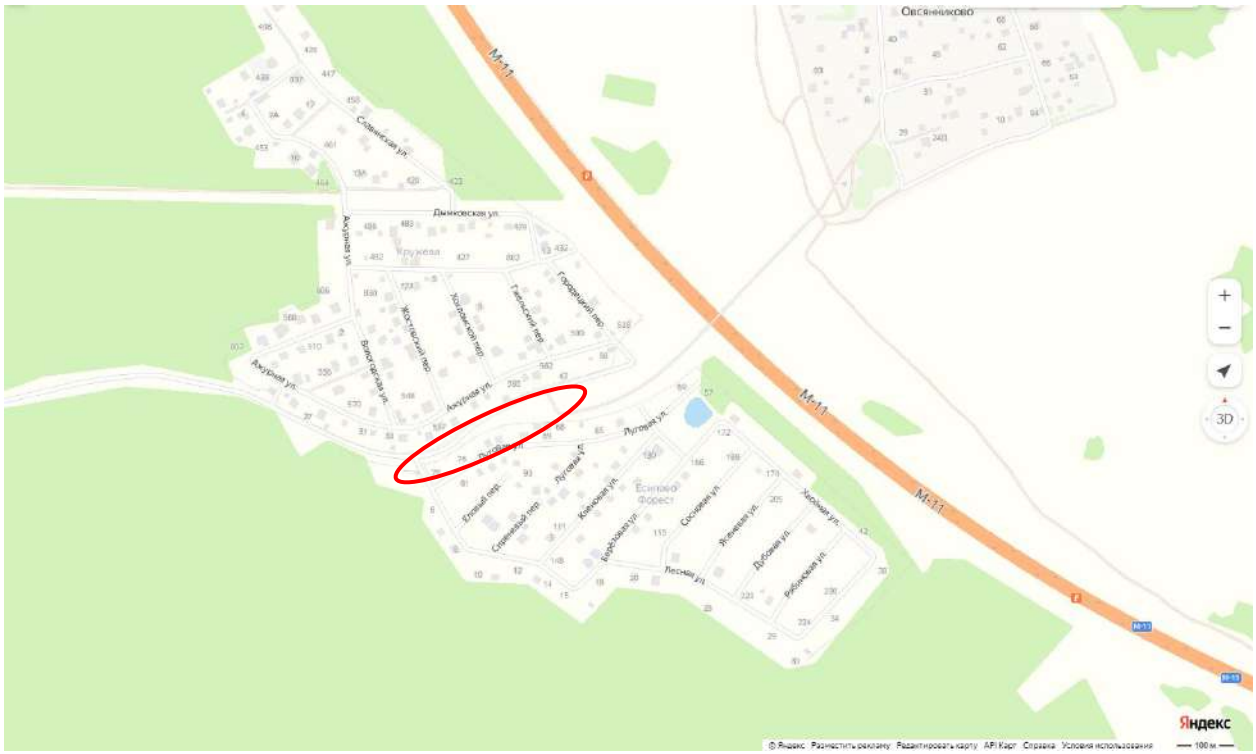

Рис. 2. Местоположение объекта оценки.

Прочие характеристики местоположения представлены в табл. 7.

Таблица 7.

Характеристики местоположения объекта (объектов) оценки

Кадастровый номер	Типовая территориальная зона в пределах региона	Типовая зона территориальная в пределах города	Удаление от МКАД*
50:09:0020328:2286	в пределах от 31 км до 50 км от МКАД	не определялась, та как объект расположен вне города	35 км по Ленинградскому шоссе

Подтверждение информации

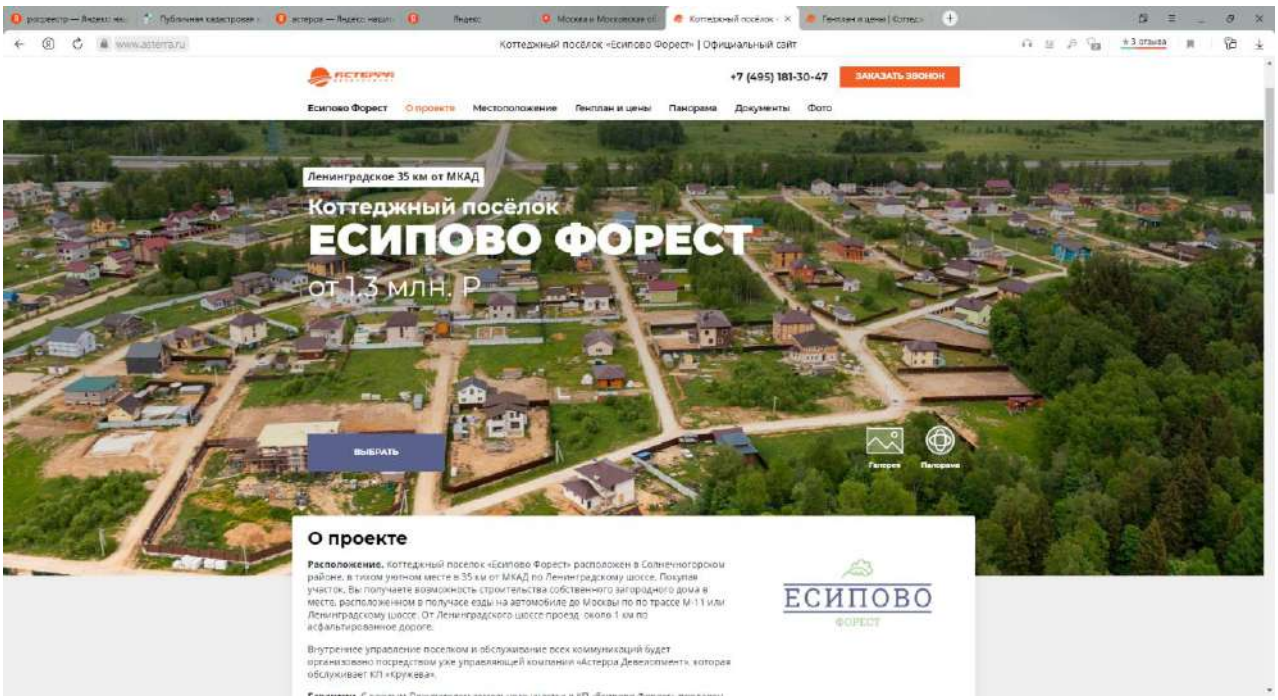

* - значение данного показателя определено с использованием информации, представленной на сайте https://www.asterra.ru/projects/esipovo-forest/.

Источник: 1. Анализ оценщиком документов, представленных в табл. 3.

2. «Справочник оценщика недвижимости - 2022. Земельные участки. Часть 1. Территориальные характеристики и корректирующие коэффициенты на локальное местоположение. Полная версия. Под редакцией Лейфера Л.А.», Нижний Новгород, 2022 год.

3. https://maps.yandex.ru/

3. Физические характеристики, в части свойств земельного участка и иных характеристик.

При проведении настоящей оценки учитывались следующие физические характеристики объекта (объектов) оценки:

- площадь;
- наличие коммуникаций;
- рельеф объекта;
- форма объекта.

Физические характеристики объекта (объектов) оценки представлены в табл. 8.

Таблица 8.

Физические характеристики объекта (объектов) оценки

Кадастровый номер	Площадь по документу, кв. м	Площадь для расчетов, кв. м	Наличие коммуникаций	Рельеф объекта	Форма объекта
50:09:0020328:2286	12 429 +/- 78	12 429	нет (по границе)	без сильных перепадов высот (ровный)	

Источник: 1. Анализ оценщиком документов, представленных в табл. 3.
2. http://maps.rosreestr.ru/PortalOnline/.

Результаты фотофиксации (осмотра) объекта (объектов) оценки по состоянию на дату оценки представлены на фото 1-5.

Фото 1.

Фото 2.

Фото 3.

Фото 4.

Фото 5.

4. Экономические характеристики (уровень операционных расходов, условия аренды, состав арендаторов, иные характеристики).

Данные об экономических характеристиках объекта (объектов) оценки представлены в табл. 9.

Таблица 9.

Данные об экономических характеристиках объекта (объектов) оценки

Кадастровый номер	Уровень операционных расходов	Условия аренды	Состав арендаторов	Иные характеристики
50:09:0020328:2286	земельный налог в соответствии с законодательством	н/д	н/д	н/д

Источник: 1. Анализ оценщиком документов, представленных в табл. 3.

5. Наличие движимого имущества, не связанного с недвижимостью.

Данные о наличии движимого имущества, не связанного с недвижимостью представлены в табл. 10.

Таблица 10.

Данные о наличии движимого имущества, не связанного с недвижимостью

Кадастровый номер	Данные о наличии движимого имущества, не связанного с недвижимостью
50:09:0020328:2286	отсутствует

Источник: 1. Анализ оценщиком документов, представленных в табл. 3.

6. Другие характеристики (элементы), влияющие на стоимость.

При проведении настоящей оценки к другим характеристикам (элементам) были отнесены сведения о наличии подъездных дорог к объекту оценки, сведения о наличии факторов, повышающих стоимость объекта, сведения о близости к объектам, нарушающим экологию местности (табл. 11).

Таблица 11.

Данные о других характеристиках объекта (объектов) оценки

Кадастровый номер	Наличие подъездных дорог	Наличие факторов, повышающих стоимость объектов	Сведения о близости к объектам, нарушающим экологию местности
50:09:0020328:2286	в наличии	нет	нет

Источник: 1. Анализ оценщиком документов, представленных в табл. 3. 2. Данные заказчика.

2.4. Описание текущего использования объекта (объектов) оценки

По состоянию на дату проведения оценки, оцениваемый объект используется как инвестиционный объект – вложение денежных средств паевого инвестиционного фонда с целью получения в перспективе дохода от перепродажи или сдачи объекта в аренду.

2.5. Описание других факторов и характеристик, относящихся к объекту (объектам) оценки

По информации, полученной от заказчика и отдела продаж земельных участков в КП «Есипово Форест» (Компания «Астерра Девелопмент» тел. +7 (495) 181-30-47) установлено, что оцениваемый земельный участок образован путем раздела земельного участка: категория земель: земли сельскохозяйственного назначения, вид разрешенного использования: для дачного строительства, площадь 13 051 +/- 80 кв.м, адрес: Московская область, р-н Солнечногорский, д Овсянниково, с.п. Пешковское, кадастровый номер: 50:09:0020328:1057.

Передан через Диадок 14.08.2023 12:10 GMT+03:00
4648f4b8-3515-4bab-9679-a9475469bfb2

Целью раздела было образование оцениваемого земельного участка, в перспективе с дальнейшим его разделом (межеванием) на более мелкие земельные участки площадью от 6 до 10-15 соток, т.к. поступали неоднократные предложения собственников земельных участков в КП «Есипово Форест», граничащих с оцениваемым земельным участком, о возможности увеличения площади участков путем присоединения дополнительной площади прилегающей территории, которая представляет собой оцениваемый земельный участок.

Таким образом, установлено, что в перспективе оцениваемый земельный участок будет разделен (размежеван) на более мелкие земельные участки площадью от 6 до 10-15 соток, которые в свою очередь будут проданы собственникам земельных участков в КП «Есипово Форест», граничащих с оцениваемым земельным участком или, при возможности, новым потенциальным покупателям.

Источник: 1. Данные заказчика.

При анализе прочих данных, представленных заказчиком, другие факторы и характеристики, относящиеся к объекту (объектам) оценки, существенно влияющие на его (их) стоимость, не выявлены.

Передан через Диадок 14.08.2023 12:10 GMT+03:00
4648f4b8-3515-4bab-9679-a9475469bfb2

РАЗДЕЛ III. АНАЛИЗ РЫНКА ОБЪЕКТА (ОБЪЕКТОВ) ОЦЕНКИ, ВНЕШНИХ ФАКТОРОВ, ВЛИЯЮЩИХ НА СТОИМОСТЬ ОБЪЕКТА (ОБЪЕКТОВ) ОЦЕНКИ

3.1. Общие положения

В соответствии с положениями статьи 7 п. 12 федерального стандарта оценки «Отчет об оценке (ФСО VI)» в отчете об оценке должен содержаться анализ рынка объекта оценки, внешних факторов, влияющих на стоимость объекта оценки.

В соответствии с требованиями Федерального стандарта оценки «Оценка недвижимости (ФСО № 7)» для определения стоимости недвижимости оценщик исследует рынок в тех его сегментах, к которым относятся фактическое использование оцениваемого объекта и другие виды использования, необходимые для определения его стоимости. Анализ рынка недвижимости выполняется в следующей последовательности:

- анализ влияния общей политической и социально-экономической обстановки в стране и регионе расположения объекта оценки на рынок оцениваемого объекта, в том числе тенденций, наметившихся на рынке, в период, предшествующий дате оценки;
- определение сегмента рынка, к которому принадлежит оцениваемый объект. Если рынок недвижимости неразвит и данных, позволяющих составить представление о ценах сделок и (или) предложений с сопоставимыми объектами недвижимости, недостаточно, допускается расширить территорию исследования за счет территорий, схожих по экономическим характеристикам с местоположением оцениваемого объекта;
- анализ фактических данных о ценах сделок и (или) предложений с объектами недвижимости из сегментов рынка, к которым может быть отнесен оцениваемый объект при фактическом, а также при альтернативных вариантах его использования, с указанием интервала значений цен;
- анализ основных факторов, влияющих на спрос, предложение и цены сопоставимых объектов недвижимости, например ставки доходности, периоды окупаемости инвестиций на рынке недвижимости, с приведением интервалов значений этих факторов;
- основные выводы относительно рынка недвижимости в сегментах, необходимых для оценки объекта, например динамика рынка, спрос, предложение, объем продаж, емкость рынка, мотивации покупателей и продавцов, ликвидность, колебания цен на рынке оцениваемого объекта и другие выводы.

Объем исследований определяется оценщиком исходя из принципа достаточности.

Применительно к процессу определения справедливой стоимости при анализе рынка дополнительно решается задача определение исходных данных для методов оценки.

3.2. Анализ рынка недвижимости

3.2.1. Анализ влияния общей политической и социально-экономической обстановки на рынок

В данном подразделе проводится анализ влияния общей политической и социально-экономической обстановки в стране и регионе расположения объекта оценки на рынок оцениваемого объекта, в том числе тенденций, наметившихся на рынке, в период, предшествующий дате оценки.

Оцениваемый объект непосредственно связан с рынком земли. В общем случае, рынок земли представляет собой механизм, регулирующий отношение спроса и предложения на основе проведения операций по купле-продаже и аренде земельных участков.

Рынок недвижимости, в целом, и рынок земли, в частности, находится под непосредственным влиянием факторов, определяющих социально-экономическое развитие как страны в целом, так и отдельных регионов, и факторов, определяющих политическую стабильность. Фактически рынок недвижимости повторяет тенденции развития экономики страны (региона) с определенным временным лагом. В общем случае можно выделить три основных состояния экономики страны (региона), а именно:

- экономический рост;
- стагнация;
- экономический кризис.

Передан через Диадок 14.08.2023 12:10 GMT+03:00
4648f4b8-3515-4bab-9679-a9475469bfb2

Экономический рост - это увеличение объёма производства продукции в национальной экономике за определённый период времени (как правило, за год). Выделяют два вида экономического роста: экстенсивный рост и интенсивный рост.

Экстенсивный рост реализуется за счёт количественного увеличения ресурса, при этом средняя производительность труда существенно не изменяется.

Интенсивный рост реализуется за счет совершенствования и повышения качества систем управления, технологий, использования инноваций, модернизации производств и повышения качества человеческого капитала.

Стагнация - состояние экономики, характеризующееся застоем производства и торговли на протяжении длительного периода. Стагнация сопровождается увеличением численности безработных, снижением заработной платы и уровня жизни населения. Выражается в нулевых или незначительных темпах роста, неизменной структуре экономики, её невосприимчивости к нововведениям, научно-техническому прогрессу.

Экономический кризис характеризуется падением производства, происходящим в значительных масштабах. Вызывается внеэкономическими причинами и связан с нарушением нормального хода (экономического) воспроизводства под влиянием стихийных бедствий или политических действий (различных запретов, войн и т. п.). Следствием экономического кризиса является уменьшение реального валового национального продукта, массовые банкротства и безработица, снижение жизненного уровня населения.

1. Основные тенденции социально-экономического развития РФ в 2007 – 2022 г.г.

Данные об основных тенденциях социально-экономического развития Российской Федерации в период с 2007 г. по 2022 г. представлены в табл. 12.

Таблица 12.

Данные об основных тенденциях социально-экономического развития Российской Федерации в период с 2007 г. по 2022 г.

Показатели	2007 г.	2008 г.	2009 г.	2010 г.	2011 г.	2012 г.	2013 г.	2014 г.	2015 г.	2016 г.	2017 г.	2018 г.	2019 г.	2020 г.	2021 г.	2022 г.
ВВП	108,5	105,2	92,2	104,5	104,3	103,7	101,8	100,7	97,2	99,8	101,5	102,3	101,3	96,9	104,7	97,9
Индекс-дефлятор ВВП	113,8	118,0	102,0	114,2	115,9	109,1	105,4	107,5	108,2	103,6	105,2	108,0	103,4	100,1	116,4	114,3
Индекс потребительских цен, на конец периода	111,9	113,3	108,8	108,8	106,1	106,6	106,5	111,4	112,9	105,4	102,5	104,3	103,0	104,9	108,4	111,9
Индекс промышленного производства	106,80	100,60	89,30	107,30	105,00	103,40	100,40	101,70	96,60	101,1	102,1	102,9	102,3	97,9	106,3	99,4
Обрабатывающие производства	110,50	100,50	84,80	110,60	108,00	105,10	100,50	102,10	94,60	100,1	100,1	102,6	103,6	101,3	105,0	98,7
Индекс производства продукции сельского хозяйства	103,30	110,80	101,40	88,70	123,00	95,20	105,80	103,50	103,00	104,8	101,2	100,4	104,0	101,3	99,1	110,2
Инвестиции в основной капитал	123,80	109,50	86,50	106,30	110,80	106,80	100,80	98,50	89,90	99,10	104,4	102,9	103,0	98,6	107,7	105,9 к январю – сентябрю 2021 г.
Объемы работ по виду деятельности «Строительство»	118,2	112,8	86,8	105,0	105,10	102,50	100,10	97,70	93,0	95,70	100,5	105,3	102,1	100,7	106,0	105,2
Ввод в действие жилых домов	120,95	104,74	93,45	97,5	106,68	105,46	107,31	119,43	101,31	93,50	102,80	103,2	106,2	100,2	112,7	111,0
Реальные располагаемые денежные доходы населения	112,1	102,4	103	105,9	100,5	104,6	104	99,3	96,07	94,10	99,993	103,4	104,3	98,0	103,1	99,0
Реальная заработная плата	117,2	111,5	96,5	105,2	102,8	108,4	104,8	101,2	91,0	100,6	102,9	106,9	114,9	102,5	102,9	99,0
Среднемесячная начисленная номинальная заработная плата, руб.	12 971	16 488	17 832	19 959	22 185	25 360	28 381	30 900	32 418	36 703	39 167	43 008	47 468	51 083	56 545	64 191
Уровень безработицы к экономически активному населению (на конец периода)	6,0	6,2	8,3	7,3	6,5	5,5	5,5	5,2	5,6	5,5	5,2	4,8	4,7	5,8	4,8	3,9
Оборот розничной торговли	116,1	113,7	94,9	106,5	107,1	106,3	103,9	102,7	90,01	94,80	101,3	102,9	104,5	96,8	107,3	93,3
Объем платных услуг населению	107,7	104,3	97,5	101,5	103,2	103,5	102,0	101,0	98,9	99,70	101,4	102,5	104,8	85,2	117,6	103,2
Экспорт товаров, млрд. долл. США	351,9	467,6	301,7	397,1	516,7	524,7	526	497,8	339,7	279,2	353,5	439,4	410,0	331,7	494,0	нет данных
Импорт товаров млрд. долл. США	199,8	267,1	167,3	228,9	305,8	317,3	315,3	286,7	194,1	191,4	238,1	257,7	268,7	239,7	303,9	нет данных

Передан через Диадок 14.08.2023 12:10 GMT+03:00
4648f4b8-3515-4bab-9679-a9475469bfb2

Показатели	2007 г.	2008 г.	2009 г.	2010 г.	2011 г.	2012 г.	2013 г.	2014 г.	2015 г.	2016 г.	2017 г.	2018 г.	2019 г.	2020 г.	2021 г.	2022 г.
Средняя цена за нефть Urals, долл. США/баррель	69,29	94,4	61,06	78,20	109,35	110,52	107,88	97,60	51,23	41,9	53,03	70,01	63,59	41,73	69,00	76,09

Источник: 1. http://www.gks.ru (https://gks.ru/bgd/regl/b21_01/Main.htm; https://gks.ru/bgd/regl/b22_01/Main.htm; https://gks.ru/bgd/regl/b23_01/Main.htm).

2. http://global-finances.ru/tsena-nefti-marki-urals-po-godam/.

В наиболее общем виде состояние экономики в ретроспективном периоде можно охарактеризовать следующим образом:

- период с 2007 г. по 2008 г. – экономический рост;
- 2009 г. – экономический кризис;
- период с 2010 г. по 2013 г. – экономический рост;
- 2014 г. – стагнация;
- 2015 г. – экономический кризис;
- 2016 г. – экономический кризис с признаками постепенной стабилизации основных показателей (отмечается существенное снижение уровня инфляции, рост промышленного и обрабатывающих производств, а также производства сельскохозяйственной продукции);
- 2017 г. – стабилизация основных показателей (отмечается существенное снижение уровня инфляции, рост промышленного и обрабатывающих производств, а также производства сельскохозяйственной продукции);
- 2018 г. – наблюдается улучшение макроэкономических показателей, наблюдается рост ВВП до 2,3% по итогам года, рост производственной активности, рост инвестиций в основной капитал, также отмечается рост инфляции, которая составила по итогам года 4,3%;
- 2019 г. – наблюдается улучшение макроэкономических показателей, наблюдается рост ВВП до 1,3% по итогам года, рост производственной активности, рост инвестиций в основной капитал, также отмечается снижение инфляции, которая составила по итогам года 3,0%;
- 2020 г. – наблюдается ухудшение макроэкономических показателей, наблюдается снижение ВВП, снижение производственной активности, снижение ост инвестиций в основной капитал, отмечается рост инфляции, которая составила по итогам года 4,9%;
- 2021 г. – в целом наблюдается улучшение макроэкономических показателей, но при этом отмечается рост инфляции, которая составила по итогам года 8,4%;
- 2022 г. - наблюдается ухудшение некоторых макроэкономических показателей, наблюдается снижение ВВП, снижение производственной активности, снижение инвестиций в основной капитал, снижение реальных денежных доходов населения, снижение реальной заработной платы, отмечается снижение уровня безработицы, отмечается рост инфляции, которая составила по итогам года 11,9%.

2. Основные тенденции социально - экономического развития Российской Федерации по итогам июня 2023 г. (данные за июль 2023 г. по состоянию на дату оценки официально не опубликованы).

1. По оценке Минэкономразвития России, **ВВП по итогам I полугодия 2023 г. вырос на +1,4% г/г** (+0,5% г/г к уровню двухлетней давности), при этом во 2 квартале ВВП превысил уровень прошлого года на +4,6% г/г после -1,8% г/г в 1 квартале. В июне рост составил +5,3% г/г после +5,4% г/г в мае (с устранением сезонного фактора – небольшой рост +0,04% м/м SA).

Предварительная оценка Росстата за 2 квартал 2023 г. будет опубликована 11 августа

2. Промышленное производство в I полугодии 2023 г. показало рост на +2,6% г/г (+1,8% г/г за 5 месяцев 2023 г.). В июне в годовом выражении также рост: +6,5% г/г (после +7,1% г/г в мае). Уровень двухлетней давности превышен на +3,8%.

3. Обрабатывающие производства в I полугодии 2023 г. росли опережающими темпами: +6,2% г/г (+4,8% г/г за 5 месяцев 2023 г.). В июне в годовом выражении рост ускорился до +13,1% г/г после +12,8% г/г в мае, при этом эффект низкой базы прошлого года сохраняется. Значительный рост и к уровню двухлетней давности: +7,7%.

Основной вклад в улучшение показателей обрабатывающей промышленности в I полугодии 2023 г. продолжили вносить **машиностроительный** и **металлургический комплексы** (+2,3 п.п.).

3.1. Рост **машиностроительного комплекса** по итогам I полугодия 2023 г. ускорился до +14,1% г/г (+9,4% г/г за 5 месяцев 2023 г.). В июне в годовом выражении наблюдалось сохранение значительного роста: +40,2% г/г (после +44,6% г/г в мае) с превышением уровня 2021 г. на +23,0%.

3.2. Рост **металлургического комплекса** в I полугодии 2023 г. также ускорился: +11,0% г/г (+9,6% г/г за 5 месяцев 2023 г.). Кроме того, в июне комплекс показал рост на +17,7% г/г после +14,7% г/г месяцем ранее, а к уровню двухлетней давности +6,9%.

Передан через Диадок 14.08.2023 12:10 GMT+03:00
4648f4b8-3515-4bab-9679-a9475469bfb2
Страница 29 из 171

3.3. Нефтепереработка по итогам I полугодия 2023 г. сохранила рост +5,4% г/г (после +5,9% г/г за 5 месяцев 2023 г.). В июне производство кокса и нефтепродуктов продолжает оставаться в положительной области (+3,1% г/г после +6,7% г/г месяцем ранее). К уровню двухлетней давности – рост выпуска +2,4%.

3.4. Химический комплекс по I полугодию 2023 г. вышел в область положительных значений: +1,5% г/г (-0,1% г/г за 5 месяцев 2023 г.). В годовом выражении в июне рост комплекса ускорился до +10,0% г/г после +9,0% г/г. К уровню двухлетней давности в июне +6,0%.

4. По итогам I полугодия 2023 г. **добыча полезных ископаемых** продемонстрировала темпы -1,2% г/г (-1,0% г/г за 5 месяцев 2023 г.) на фоне добровольного сокращения нефтедобычи. При этом отмечался рост добычи угля (+1,2% г/г). В июне спад в **добывающем секторе** составил -1,7% г/г (после +1,9% г/г месяцем ранее). К уровню двухлетней давности – динамика близка к нулю.

5. Объём работ в строительстве по итогам I полугодия 2023 г. вырос на +9,2% г/г (+8,9% г/г по итогам 5 месяцев). В июне рост составил +10,0% г/г (+13,5% г/г в мае), к уровню аналогичного месяца 2021 г. – также +10,0% после +16,5% месяцем ранее.

6. По итогам I полугодия 2023 г. объём **оптовой торговли** превысил уровень прошлого года на +0,4% г/г (спад на -3,0% г/г по итогам 5 месяцев 2023 г.), в июне рост ускорился до +18,8% г/г после +14,5% г/г в мае. К уровню двухлетней давности снижение на -9,0%.

7. Сельское хозяйство за I полугодие 2023 г. выросло на +2,9% г/г, в июне – на +2,6% г/г после +2,9% г/г месяцем ранее. К уровню двухлетней давности рост на +11,0%.

По предварительным данным Росстата, за июнь по животноводству: рост производства **мяса** составил +2,6% г/г (в мае +2,5% г/г), **молока** +3,2% г/г (в мае +3,6% г/г), **яиц** +2,5% г/г (в мае +3,0% г/г).

8. Грузооборот транспорта (за исключением трубопроводного) по итогам I полугодия вырос на +1,8% г/г. В июне ускорение роста до +1,8% г/г после +0,1% г/г в мае, а к уровню двухлетней давности +0,2%. Основные причины – возобновлением роста грузооборота **железнодорожного транспорта** (+1,9% г/г после -0,8% г/г в мае) и ускорением роста грузооборота **автомобильного транспорта** (+7,4% г/г после +6,2% г/г).

9. Рост кредитования экономики (юр. лица + физ. лица) в рублях в июне ускорился: +24,5% г/г после +22,7% г/г в мае. В месячном выражении темпы роста практически сохранились на уровне прошлого месяца: +1,9% м/м SA после +2,0% м/м SA в мае.

Справочно: Кредит экономике в рублях и валюте (с исключением валютной переоценки) вырос в июне на +19,2% г/г после +17,0% г/г в мае.

Корпоративное кредитование (нефинансовые организации + финансовые организации + ИП) в рублях продолжило расти высокими темпами: +29,2% г/г после +27,8% г/г месяцем ранее. В месячном выражении темпы составили +1,8% м/м SA (+1,9% м/м SA в мае).

Справочно: Рост корпоративного кредита в рублях и валюте (с исключением валютной переоценки) в июне составил +20,4% г/г (+18,2% г/г месяцем ранее).

Рублёвое **кредитование физических лиц** (потреб. + ипотечные кредиты) составило +17,4% г/г по сравнению с +15,5% г/г в мае. С исключением сезонности рост на +1,8% м/м SA, как и месяцем ранее.

Справочно: Рост кредитного портфеля физических лиц в рублях и валюте (с исключением валютной переоценки) в июне составил +17,3% г/г (+15,4% г/г в мае).

10. Потребительская активность сохраняет уверенный рост – в плюсе все компоненты.

Оборот розничной торговли в июне с учётом сезонности вырос на +1,1% м/м SA после +1,8% м/м SA в мае. В годовом выражении темпы роста ускорились до +10,0% г/г после +9,3% г/г месяцем ранее (-0,3% к июню 2021 г.).

Платные услуги населению в июне показали рост на +0,6% м/м SA после +0,5% м/м SA в мае. В годовом выражении +4,6% г/г после +5,7% г/г (+7,9% к июню 2021 г.).

Оборот общественного питания в июне вырос на +0,4% м/м SA после роста на +0,7% м/м SA в мае. В годовом выражении прирост оборота замедлился, но сохранил высокие темпы: +12,2% г/г после +22,4% г/г месяцем ранее (+19,4% к июню 2021 г.).

Суммарный оборот розничной торговли, общественного питания и платных услуг населению в июне вырос на +1,0% м/м SA после +1,5% м/м SA в мае. В годовом выражении темпы роста практически не изменились и сохраняют высокий уровень: +8,8% г/г после +8,9% г/г в мае (+2,3% к июню 2021 г.).

11. В июне **инфляция** составила 3,3% г/г (в мае – 2,5% г/г). По состоянию на 31 июля 2023 г. инфляция год к году 4,4% г/г (на 24 июля – 4,2% г/г).

Сводный индекс цен производителей обрабатывающей промышленности по продукции, поставляемой на внутренний рынок, в июне снизился на -0,9% г/г (-4,6% г/г в мае).

В целом по **промышленности** в июне 2023 г. цены соответствуют уровню прошлого года после снижения на -3,6% г/г месяцем ранее.

Передан через Диадок 14.08.2023 12:10 GMT+03:00
4648f4b8-3515-4bab-9679-a9475469bfb2

12. На рынке труда сохраняется позитивный тренд. В мае 2023 г. (по последней оперативной информации) **в номинальном выражении** заработная плата ускорила рост до +16,1% г/г после +13,0% г/г месяцем ранее, **в реальном выражении** – рост на +13,3% г/г после +10,4% г/г. За январь–май 2023 г. рост номинальной заработной платы составил +12,4% г/г, реальной заработной платы +6,0% г/г.

Справочно: по итогам 2022 г. Росстатом, с учётом данных по малым и средним предприятиям, уточнены вверх темпы роста номинальной заработной платы на 1,5 п.п. до +14,1% г/г и реальной заработной платы на 1,3 п.п. до +0,3% г/г.

Реальные денежные доходы населения по итогам 2 квартала 2023 г. выросли на +5,0% г/г после +3,0% г/г в предыдущем квартале, **реальные располагаемые денежные доходы** увеличились на +5,3% г/г после +4,4% г/г в 1 квартале 2023 г. По итогам I полугодия 2023 г. рост на +3,9% г/г и +4,7 г/г соответственно.

Справочно: Росстатом уточнены данные по объёму и динамике реальных денежных доходов за 1 квартал 2023 г. в сторону увеличения по итогам разработки квартального баланса денежных доходов и расходов населения. Также уточнены данные по внутригодовой динамике реальных денежных доходов в 2022 г., в т.ч. за 1 квартал 2022 г. в связи с корректировкой отдельных показателей банковской статистики. Оценка в целом по 2022 г. при этом сохранена.

Уровень **безработицы** в июне в очередной раз снизился и достиг нового исторического минимума – 3,1% от рабочей силы

Показатели деловой активности

Показатели деловой активности представлены на рис. 3.

в % к соотв. периоду предыдущего года	1пг23	II кв. 23	июнь.23	май.23	апр.23	I кв. 23	2022	IV кв. 22	III кв. 22	II кв. 22	I кв. 22	2021
Экономическая активность												
ВВП	1,4	4,6	5,3	5,4	3,4 (3,3)[1]	-1,8	-2,1	-2,7	-3,5	-4,5	3,0	5,6
Сельское хозяйство	2,9	2,9	2,6	2,9	3,2	2,9	10,2	9,4	12,7	8,4	5,4	-0,4
Строительство	9,2	9,8	10,0	13,5	5,7	8,8	5,2	6,9	5,2	3,6	3,9	7,0
Оптовая торговля	0,4	12,5	18,8	14,5	5,0	-10,7	-16,7	-20,9	-23,8	-19,9	2,1	5,3
Суммарный оборот	2,1	8,3	8,8	8,9	7,3	-3,9	-3,3	-6,1	-6,2	-6,2	6,5	10,4
Розничная торговля	1,1	9,0	10,0	9,3	7,8	-6,9	-6,5	-9,6	-9,8	-9,6	4,8	7,8
Платные услуги населению	3,8	5,1	4,6	5,7	4,3	2,8	5,0	3,0	3,9	3,3	11,5	17,2
Общественное питание	14,7	17,0	12,2	22,4	16,9	12,2	7,6	10,6	5,3	2,1	12,7	26,8
Грузооборот транспорта	-2,5	-3,1	-1,7	-4,5	-2,9	-1,9	-2,3	-5,3	-5,1	-2,6	4,2	5,6
Инвестиции в основной капитал	-	-	-	-	-	0,7	4,6	3,3	2,3	3,3	13,8	8,6
Промышленное производство	2,6	6,3	6,5	7,1	5,2	-0,9	-0,6	-3,0	-1,2	-2,6	5,1	6,3
Добыча полезных ископаемых	-1,2	1,1	-1,7	1,9	3,1	-3,3	0,8	-2,5	0,1	-1,1	7,4	4,2
Обрабатывающие производства	6,2	11,3	13,1	12,8	8,0	1,1	-1,3	-3,4	-1,8	-3,9	4,9	7,4
Инфляция												
Индекс потребительских цен	5,6	2,7	3,3/ 4,42[2]	2,5	2,3	8,6	11,9	12,2	14,4	16,9	11,5	8,4
Индекс цен производителей												
Промышленность	-6,7	-5,6	0,0	-3,6	-12,7	-7,7	11,4	-1,5	4,6	20,4	24,6	24,5
Добыча полезных ископаемых	-21,3	-16,5	-3,9	-7,7	-33,1	-26,2	14,7	-11,5	1,1	32,6	44,4	46,2
Обрабатывающие производства	-4,5	-4,6	-0,9	-4,6	-8,3	-4,2	11,3	0,7	5,6	19,0	22,0	21,8
Рынок труда и доходы населения												
Реальная заработная плата в % к соотв. периоду предыдущего года	6,0[3]	-	-	13,3	10,4	1,9	0,3	0,5	-1,9	-5,4	3,1	4,5
Номинальная заработная плата в % к соотв. периоду предыдущего года	12,4[3]	-	-	16,1	13,0	10,7	14,1	12,7	12,2	10,6	15,0	11,5
Реальные денежные доходы в % к соотв. периоду предыдущего года	3,9	5,0	-	-	-	3,0[4]	-1,5	-0,6[4]	-4,3	-1,7	1,5[4]	3,9
в % к соотв. периоду предыдущего года	1пг23	II кв. 23	июнь.23	май.23	апр.23	I кв. 23	2022	IV кв. 22	III кв. 22	II кв. 22	I кв. 22	2021
Реальные располагаемые денежные доходы в % к соотв. периоду предыдущего года	4,7	5,3	-	-	-	4,4[4]	-1,0	-0,2[4]	-5,3	0,0	2,0[4]	3,3
Численность рабочей силы в % к соотв. периоду предыдущего года	1,2	1,3	1,4	1,2	1,3	1,1	-0,6	-0,7	-0,6	-0,5	-0,4	0,6
млн чел.	75,7	75,8	75,9	75,8	75,8	75,6	74,9	75,0	75,1	74,9	74,7	75,3
млн чел. (SA)	76,0	76,0	76,0	76,0	76,0	76,1	-	74,6	74,8	75,1	75,2	-
Численность занятых в % к соотв. периоду предыдущего года	2,0	2,1	2,3	2,0	2,1	1,9	0,4	-0,2	0,0	0,6	1,0	1,6
млн чел.	73,2	73,4	73,6	73,4	73,3	72,9	72,0	72,2	72,2	71,9	71,5	71,7
млн чел. (SA)	73,5	73,5	73,6	73,5	73,5	73,5	-	71,9	71,9	72,0	72,1	-
Численность безработных в % к соотв. периоду предыдущего года	-17,2	-18,9	-20,3	-18,3	-18,0	-15,5	-18,7	-13,5	-14,1	-20,2	-25,1	-16,0
млн чел.	2,5	2,4	2,4	2,4	2,5	2,7	3,0	2,8	2,9	3,0	3,1	3,6
млн чел. (SA)	2,5	2,5	2,4	2,5	2,5	2,6	-	2,8	2,9	3,0	3,1	-
Уровень занятости в % к населению в возрасте 15 лет и старше (SA)	61,0	61,1	61,1	61,0	61,1	61,0	-	59,3	59,3	59,5	59,5	-
Уровень безработицы												
в % к рабочей силе	3,3	3,2	3,1	3,2	3,3	3,5	3,9	3,7	3,8	4,0	4,2	4,8
SA	3,3	3,2	3,2	3,2	3,3	3,4	-	3,7	3,9	4,0	4,1	-

Источник: Росстат, расчёты Минэкономразвития России
[1] Уточнение в соответствии с первой оценкой Росстата ВВП в 1 квартале 2023 г. (в соответствии с предварительной оценка Росстата)
[2] В мае / по состоянию на 26 июня
[3] Январь–май 2023 г.
[4] За периоды 2022-2023 гг. - предварительные данные, уточнены по сравнению с ранее опубликованными по итогам расчетов квартальных балансов денежных доходов и расходов населения.

Рис. 3. Показатели деловой активности

Передан через Диадок 14.08.2023 12:10 GMT+03:00
4648f4b8-3515-4bab-9679-a9475469bfb2

Показатели промышленного производства

Показатели промышленного производства, в % к АПГ, представлены на рис. 4.

в % к соотв. периоду предыдущего года	1пг23	II кв. 23	июнь.23	май.23	апр.23	I кв. 23	2022	IV кв. 22	III кв. 22	II кв. 22	I кв. 22	2021
Промышленное производство	**2,6**	**6,3**	**6,5**	**7,1**	**5,2**	**-0,9**	**-0,6**	**-3,0**	**-1,2**	**-2,6**	**5,1**	**6,3**
Добыча полезных ископаемых	**-1,2**	**1,1**	**-1,7**	**1,9**	**3,1**	**-3,3**	**0,8**	**-2,5**	**0,1**	**-1,1**	**7,4**	**4,2**
добыча угля	1,2	5,7	2,3	6,3	8,4	-2,9	-0,8	0,9	-2,4	-2,7	1,0	8,0
добыча сырой нефти и природного газа	...[1]	...[1]	...[1]	...[1]	...[1]	...[1]	0,7	-2,5	0,0	-2,0	7,5	2,6
добыча металлических руд	-2,0	-0,3	1,0	-2,5	0,5	-3,8	-4,5	-7,3	-7,4	-3,3	0,8	1,2
добыча прочих полезных ископаемых	-5,9	-9,4	-14,8	2,4	-12,4	-1,4	5,6	5,6	4,5	9,1	3,0	15,2
предоставление услуг в области добычи полезных ископаемых	-1,5	3,2	4,3	1,6	3,6	-6,4	5,6	-3,1	5,9	6,1	17,1	9,0
Обрабатывающие производства	**6,2**	**11,3**	**13,1**	**12,8**	**8,0**	**1,1**	**-1,3**	**-3,4**	**-1,8**	**-3,9**	**4,9**	**7,4**
пищевая промышленность	**4,8**	**5,8**	**5,3**	**7,2**	**4,8**	**3,9**	**0,5**	**0,6**	**-1,2**	**-0,9**	**4,0**	**4,6**
в т.ч.												
пищевые продукты	5,3	5,9	5,4	6,9	5,4	4,7	0,4	0,6	-1,5	-0,6	3,5	4,2
напитки	2,0	2,3	-1,0	6,6	1,5	1,7	3,1	-0,9	2,1	3,2	9,7	7,6
табачные изделия	3,7	15,1	26,3	16,8	4,8	-6,3	-7,1	6,6	-6,6	-22,7	-4,8	2,3
лёгкая промышленность	**4,6**	**8,0**	**7,9**	**12,6**	**4,0**	**1,2**	**-2,0**	**1,0**	**-2,2**	**-6,1**	**-0,4**	**11,6**
в т.ч.												
текстильные изделия	-0,9	3,1	1,1	7,4	1,1	-4,9	-8,3	-9,3	-10,7	-8,5	-4,5	15,1
одежда	5,9	8,4	9,2	13,4	3,3	3,2	2,1	10,5	4,0	-5,8	-0,1	7,4
кожа и изделия из неё	11,7	16,3	17,6	20,4	11,5	6,9	-1,7	-5,9	-3,5	-2,6	6,4	16,7
деревообрабатывающий комплекс	**-5,8**	**-1,6**	**0,2**	**0,1**	**-4,8**	**-9,8**	**-3,7**	**-9,4**	**-6,9**	**-3,5**	**6,3**	**10,5**
в т.ч.												
обработка древесины и производство изделий из неё	-9,8	-2,5	4,4	-1,4	-9,7	-16,7	-12,5	-20,3	-20,0	-10,8	2,6	11,9
бумага и бумажные изделия	-2,5	1,6	-0,5	3,2	2,1	-6,6	0,0	-3,7	0,9	-3,2	6,7	10,2
деятельность полиграфическая и копирование носителей информации	-6,4	-10,2	-8,7	-6,7	-15,0	-2,2	7,8	1,2	2,3	15,1	15,1	7,7
производство кокса и нефтепродуктов	**5,4**	**8,4**	**3,1**	**6,7**	**15,9**	**2,7**	**-0,4**	**0,1**	**0,8**	**-5,4**	**3,0**	**3,6**
химический комплекс	**1,5**	**7,9**	**10,0**	**9,0**	**5,1**	**-4,6**	**-1,5**	**-7,2**	**-1,7**	**-1,5**	**6,1**	**8,7**
в т.ч.												
химические вещества и химические продукты	2,1	8,3	9,3	7,9	7,7	-3,6	-3,8	-5,9	-4,6	-6,7	2,0	7,1
лекарственные средства и медицинские материалы	-7,3	-0,4	6,1	3,7	-9,0	-13,5	8,6	-19,2	14,7	26,0	24,0	14,3
резиновые и пластмассовые изделия	6,1	13,3	15,7	17,8	6,7	-1,4	-0,8	-2,5	-3,5	-3,6	7,4	10,5
производство прочей неметаллической минеральной продукции	**0,1**	**3,9**	**4,3**	**6,8**	**0,2**	**-5,0**	**-0,2**	**-8,0**	**-2,0**	**1,8**	**11,0**	**9,3**
металлургический комплекс	**11,0**	**14,5**	**17,7**	**14,7**	**11,0**	**7,3**	**1,1**	**-0,2**	**3,4**	**-3,9**	**6,0**	**4,1**
в т.ч.												
металлургия	4,9	7,8	8,6	10,0	4,8	2,0	-0,8	-2,5	-0,5	-3,1	3,2	1,7
готовые металлические изделия	29,7	35,1	45,8	29,2	30,0	23,5	7,0	6,8	15,3	-6,5	14,7	11,6
машиностроительный комплекс	**14,1**	**31,7**	**40,2**	**44,6**	**14,4**	**1,1**	**-8,6**	**-11,6**	**-12,4**	**-10,3**	**2,8**	**11,8**
в т.ч.												
компьютеры, электроника, оптика	30,4	41,9	71,6	31,5	23,8	16,7	1,7	-2,4	-0,3	5,1	9,2	9,9
электрооборудование	22,0	36,3	32,1	49,5	29,3	8,0	-3,7	-2,0	-5,1	-7,7	-0,2	7,7
машины и оборудование, не вкл. в другие группировки	-5,3	1,4	15,1	10,2	-17,4	-12,4	1,9	-5,2	-4,2	3,1	18,7	17,1
автотранспортные, прицепы и полуприцепы	-10,7	51,7	51,7	86,3	27,3	-40,2	-44,7	-48,5	-51,4	-62,9	-14,3	14,6
прочие транспортные средства и оборудование	22,1	27,4	26,1	48,1	11,7	15,7	-4,2	-5,5	-7,6	-1,9	0,1	10,5
прочие производства	**2,1**	**7,7**	**13,2**	**11,4**	**-1,3**	**-3,4**	**-4,2**	**-5,1**	**-9,5**	**-3,3**	**2,4**	**4,3**
в т.ч.												
мебель	14,5	27,8	34,3	36,9	14,4	2,7	-2,6	0,2	-9,1	-8,2	7,0	17,7
прочие готовые изделия	0,1	7,6	12,5	10,4	0,4	-7,0	-2,5	-5,4	-8,0	-3,5	8,9	6,8
ремонт и монтаж машин и оборудования	-0,3	3,2	8,6	5,9	-5,0	-4,1	-4,8	-6,2	-9,8	-2,2	0,4	1,0
Обеспечение электроэнергией, газом и паром	**-0,3**	**-0,4**	**1,8**	**-1,1**	**-1,4**	**-0,2**	**0,1**	**-0,2**	**-0,2**	**2,0**	**-0,8**	**7,1**
Водоснабжение, водоотведение, утилизация отходов	**-5,9**	**-1,7**	**3,0**	**-6,3**	**-1,2**	**-10,2**	**-6,1**	**-8,9**	**-10,1**	**-8,9**	**5,0**	**12,6**

Источник: Росстат, расчёты Минэкономразвития России
[1] С марта 2023 г. предоставление и распространение информации по показателю приостановлено (постановление Правительства РФ от 26.04.2023 № 1074-р).

Рис. 4. Показатели промышленного производства, в % к АПГ

Показатели кредитной активности и финансовых рынков

Показатели кредитной активности и финансовых рынков представлены на рис. 5.

	II кв. 23	июнь.23	май.23	апр.23	I кв. 23	мар.23	фев.23	янв.23	2022	IV кв. 22	III кв. 22	II кв. 22	I кв. 22
Курс доллара (в среднем за период)	81,0	83,1	78,9	80,9	72,7	76,1	73,0	69,2	67,5	62,3	59,4	66,0	84,7
Ключевая ставка (на конец периода)	7,5	7,5	7,5	7,5	7,5	7,5	7,5	7,5	7,5	7,5	7,5	9,5	20,0
Процентные ставки (в % годовых)													
По рублёвым кредитам нефинансовым организациям (свыше 1 года)			9,1	9,1	8,7	8,9	9,0	8,2	10,1	8,8	9,0	11,5	11,2
По рублёвым жилищным кредитам	8,5	8,5	8,4	8,5	8,0	8,2	8,1	7,9	7,1	7,1	6,7	6,7	8,0
По рублёвым депозитам физлиц (свыше 1 года)			7,3	7,4	7,2	7,4	7,1	7,1	7,9	7,3	7,1	8,7	8,5
Рублёвое кредитование экономики (в % г/г)													
Кредит экономике	24,5	24,5	22,7	20,8	18,6	18,6	16,8	17,2	17,8	17,8	15,4	12,5	18,6
Корпоративные кредиты	29,2	29,2	27,8	26,1	24,4	24,4	22,7	23,2	23,8	23,8	19,4	13,7	18,3
Кредиты физическим лицам	17,4	17,4	15,5	13,0	10,1	10,1	8,3	9,1	9,6	9,6	10,4	12,6	21,4
Ипотечные жилищные кредиты	23,5	23,5	21,5	18,7	16,1	16,1	16,2	17,0	17,7	17,7	16,9	18,4	27,2

Источник: Банк России, расчёты Минэкономразвития России

Рис. 5. Показатели кредитной активности и финансовых рынков

Передан через Диадок 14.08.2023 12:10 GMT+03:00
4648f4b8-3515-4bab-9679-a9475469bfb2

Источник: 1. https://www.economy.gov.ru/material/directions/makroec/ekonomicheskie_obzory/ (https://www.economy.gov.ru/material/file/aa34c65db3d94bb6b969bc5ec975cd9c/o_tekushchey_situacii_v_rossiyskoy_ekonomike_iyun_iyul_2023_goda.pdf)

О динамике промышленного производства июнь 2023 года

1. Промышленное производство в I полугодии 2023 г. демонстрировало рост +2,6% г/г (+1,8% г/г за 5 месяцев 2023 г.). В июне в годовом выражении также рост: +6,5% г/г после +7,1% г/г в мае (к уровню двухлетней давности +3,8% после +4,4%).

2. Обрабатывающие производства в I полугодии 2023 г. росли опережающими темпами: +6,2% г/г (+4,8% г/г за 5 месяцев 2023 г.). В годовом выражении в июне рост ускорился до +13,1% г/г после +12,8% г/г в мае, при этом эффект низкой базы прошлого года сохраняется. Значительный рост и к уровню двухлетней давности: +7,7% после +8,6% месяцем ранее.

При рассмотрении отдельных комплексов основной вклад в улучшение показателей обрабатывающей промышленности в I полугодии 2023 г. продолжили вносить машиностроительный и металлургический комплексы (+2,3 п.п.).

2.1. Рост **машиностроительного комплекса** по итогам I полугодия 2023 г. ускорился до +14,1% г/г (+9,4% г/г за 5 месяцев 2023 г.). Рост выпуска в большинстве подотраслей: производство компьютерного и электронного оборудования (+30,4% г/г), электрического оборудования (+22,0% г/г), прочих транспортных средств (+22,1% г/г). В июне в годовом выражении наблюдалось сохранение значительного роста машиностроительного комплекса: +40,2% г/г (после +44,6% г/г в мае) с превышением уровня 2021 г. на +23,0%

2.2. Рост **металлургического комплекса** в I полугодии 2023 г. также ускорился: +11,0% г/г (+9,6% г/г за 5 месяцев 2023 г.). Кроме того, в июне в годовом выражении металлургический комплекс показал рост на +17,7% г/г после +14,7% г/г месяцем ранее. К уровню двухлетней давности в июне в целом по комплексу +6,9%.

2.3. Химический комплекс по I полугодию 2023 г. вышел в область положительных значений: +1,5% г/г (-0,1% г/г за 5 месяцев 2023 г.) благодаря росту **производства химических веществ и продуктов**, а также **выпуска резиновых и пластмассовых изделий**, которые по итогам I полугодия выросли на +2,1% г/г и +6,1% г/г соответственно. В годовом выражении в июне рост комплекса ускорился до +10,0% г/г после +9,0% г/г. К уровню двухлетней давности в июне в целом по комплексу +6,0%.

2.4. Нефтепереработка по итогам I полугодия 2023 г. сохранила рост +5,4% г/г (после +5,9% г/г за 5 месяцев 2023 г.). В июне в годовом выражении производство кокса и нефтепродуктов продолжает оставаться в положительной области (+3,1% г/г после +6,7% г/г месяцем ранее). К уровню двухлетней давности в июне – рост выпуска +2,4%.

2.5. В I полугодии 2023 г. **в деревообрабатывающем комплексе** динамика улучшилась (-5,8% г/г после -7,0% г/г за 5 месяцев 2023 г.). При этом в годовом выражении в июне динамика незначительно улучшилась: +0,2% г/г после +0,1% г/г в мае. К уровню двухлетней давности в июне в целом по комплексу -5,0%.

3. По итогам I полугодия 2023 г. на фоне добровольного снижения добычи нефти **добыча полезных ископаемых** составила -1,2% г/г (-1,0% г/г за 5 месяцев 2023 г.). При этом отмечался рост **добычи угля** (+1,2% г/г).

В июне динамика **добывающего сектора** составила -1,7% г/г (после +1,9% г/г месяцем ранее). К уровню двухлетней давности – динамика близка к нулю (-0,2%).

Показатели промышленного производства, в % к АППГ, представлены на рис. 6.

Передан через Диадок 14.08.2023 12:10 GMT+03:00
4648f4b8-3515-4bab-9679-a9475469bfb2

в % к соотв. периоду предыдущего года	1пг23	II кв. 23	июнь.23	май.23	апр.23	I кв. 23	2022	IV кв. 22	III кв. 22	II кв. 22	I кв. 22	2021
Промышленное производство	**2,6**	**6,3**	**6,5**	**7,1**	**5,2**	**-0,9**	**-0,6**	**-3,0**	**-1,2**	**-2,6**	**5,1**	**6,3**
Добыча полезных ископаемых	**-1,2**	**1,1**	**-1,7**	**1,9**	**3,1**	**-3,3**	**0,8**	**-2,5**	**0,1**	**-1,1**	**7,4**	**4,2**
добыча угля	1,2	5,7	2,3	6,3	8,4	-2,9	-0,8	0,9	-2,4	-2,7	1,0	8,0
добыча сырой нефти и природного газа	...[1]	...[1]	...[1]	...[1]	...[1]	...[1]	0,7	-2,5	0,0	-2,0	7,5	2,6
добыча металлических руд	-2,0	-0,3	1,0	-2,5	0,5	-3,8	-4,5	-7,3	-7,4	-3,3	0,8	1,2
добыча прочих полезных ископаемых	-5,9	-9,4	-14,8	2,4	-12,4	-1,4	5,6	5,6	4,5	9,1	3,0	15,2
предоставление услуг в области добычи полезных ископаемых	-1,5	3,2	4,3	1,6	3,6	-6,4	5,6	-3,1	5,9	6,1	17,1	9,0
Обрабатывающие производства	**6,2**	**11,3**	**13,1**	**12,8**	**8,0**	**1,1**	**-1,3**	**-3,4**	**-1,8**	**-3,9**	**4,9**	**7,4**
пищевая промышленность	**4,8**	**5,8**	**5,3**	**7,2**	**4,8**	**3,9**	**0,5**	**0,6**	**-1,2**	**-0,9**	**4,0**	**4,6**
в т.ч.												
пищевые продукты	5,3	5,9	5,4	6,9	5,4	4,7	0,4	0,6	-1,5	-0,6	3,5	4,2
напитки	2,0	2,3	-1,0	6,6	1,5	1,7	3,1	-0,9	2,1	3,2	9,7	7,6
табачные изделия	3,7	15,1	26,3	16,8	4,8	-6,3	-7,1	6,6	-6,6	-22,7	-4,8	2,3
лёгкая промышленность	**4,6**	**8,0**	**7,9**	**12,6**	**4,0**	**1,2**	**-2,0**	**1,0**	**-2,2**	**-6,1**	**-0,4**	**11,6**
в т.ч.												
текстильные изделия	-0,9	3,1	1,1	7,4	1,1	-4,9	-8,3	-9,3	-10,7	-8,5	-4,5	15,1
одежда	5,9	8,4	9,2	13,4	3,3	3,2	2,1	10,5	4,0	-5,8	-0,1	7,4
кожа и изделия из неё	11,7	16,3	17,6	20,4	11,5	6,9	-1,7	-5,9	-3,5	-2,6	6,4	16,7
деревообрабатывающий комплекс	**-5,8**	**-1,6**	**0,2**	**0,1**	**-4,8**	**-9,8**	**-3,7**	**-9,4**	**-6,9**	**-3,5**	**6,3**	**10,5**
в т.ч.												
обработка древесины и производство изделий из неё	-9,8	-2,5	4,4	-1,4	-9,7	-16,7	-12,5	-20,3	-20,0	-10,8	2,6	11,9
бумага и бумажные изделия	-2,5	1,6	-0,5	3,2	2,1	-6,6	0,0	-3,7	0,9	-3,2	6,7	10,2
деятельность полиграфическая и копирование носителей информации	-6,4	-10,2	-8,7	-6,7	-15,0	-2,2	7,8	1,2	2,3	15,1	15,1	7,7
производство кокса и нефтепродуктов	**5,4**	**8,4**	**3,1**	**6,7**	**15,9**	**2,7**	**-0,4**	**0,1**	**0,8**	**-5,4**	**3,0**	**3,6**
химический комплекс	**1,5**	**7,9**	**10,0**	**9,0**	**5,1**	**-4,6**	**-1,5**	**-7,2**	**-1,7**	**-1,5**	**6,1**	**8,7**
в т.ч.												
химические вещества и химические продукты	2,1	8,3	9,3	7,9	7,7	-3,6	-3,8	-5,9	-4,6	-6,7	2,0	7,1
лекарственные средства и медицинские материалы	-7,3	-0,4	6,1	3,7	-9,0	-13,5	8,6	-19,2	14,7	26,0	24,0	14,3
резиновые и пластмассовые изделия	6,1	13,3	15,7	17,8	6,7	-1,4	-0,8	-2,5	-3,5	-3,6	7,4	10,5
производство прочей неметаллической минеральной продукции	**0,1**	**3,9**	**4,3**	**6,8**	**0,2**	**-5,0**	**-0,2**	**-8,0**	**-2,0**	**1,8**	**11,0**	**9,3**

в % к соотв. периоду предыдущего года	1пг23	II кв. 23	июнь.23	май.23	апр.23	I кв. 23	2022	IV кв. 22	III кв. 22	II кв. 22	I кв. 22	2021
металлургический комплекс	**11,0**	**14,5**	**17,7**	**14,7**	**11,0**	**7,3**	**1,1**	**-0,2**	**3,4**	**-3,9**	**6,0**	**4,1**
в т.ч.												
металлургия	4,9	7,8	8,6	10,0	4,8	2,0	-0,8	-2,5	-0,5	-3,1	3,2	1,7
готовые металлические изделия	29,7	35,1	45,8	29,2	30,0	23,5	7,0	6,8	15,3	-6,5	14,7	11,6
машиностроительный комплекс	**14,1**	**31,7**	**40,2**	**44,6**	**14,4**	**1,1**	**-8,6**	**-11,6**	**-12,4**	**-10,3**	**2,8**	**11,8**
в т.ч.												
компьютеры, электроника, оптика	30,4	41,9	71,6	31,5	23,8	16,7	1,7	-2,4	-0,3	5,1	9,2	9,9
электрооборудование	22,0	36,3	32,1	49,5	29,3	8,0	-3,7	-2,0	-5,1	-7,7	-0,2	7,7
машины и оборудование, не вкл. в другие группировки	-5,3	1,4	15,1	10,2	-17,4	-12,4	1,9	-5,2	-4,2	3,1	18,7	17,1
автотранспортные, прицепы и полуприцепы	-10,7	51,7	51,7	86,3	27,3	-40,2	-44,7	-48,5	-51,4	-62,9	-14,3	14,6
прочие транспортные средства и оборудование	22,1	27,4	26,1	48,1	11,7	15,7	-4,2	-5,5	-7,6	-1,9	0,1	10,5
прочие производства	**2,1**	**7,7**	**13,2**	**11,4**	**-1,3**	**-3,4**	**-4,2**	**-5,1**	**-9,5**	**-3,3**	**2,4**	**4,3**
в т.ч.												
мебель	14,5	27,8	34,3	36,9	14,4	2,7	-2,6	0,2	-9,1	-8,2	7,0	17,7
прочие готовые изделия	0,1	7,6	12,5	10,4	0,4	-7,0	-2,5	-5,4	-8,0	-3,5	8,9	6,8
ремонт и монтаж машин и оборудования	-0,3	3,2	8,6	5,9	-5,0	-4,1	-4,8	-6,2	-9,8	-2,2	0,4	1,0
Обеспечение электроэнергией, газом и паром	**-0,3**	**-0,4**	**1,8**	**-1,1**	**-1,4**	**-0,2**	**0,1**	**-0,2**	**-0,2**	**2,0**	**-0,8**	**7,1**
Водоснабжение, водоотведение, утилизация отходов	**-5,9**	**-1,7**	**3,0**	**-6,3**	**-1,2**	**-10,2**	**-6,1**	**-8,9**	**-10,1**	**-8,9**	**5,0**	**12,6**

Источник: Росстат, расчёты Минэкономразвития России
[1] С марта 2023 г. предоставление и распространение информации по показателю приостановлено (постановление Правительства РФ от 26.04.2023 № 1074-р).

Рис. 6. Показатели промышленного производства, в % к АППГ

Источник: 1. https://www.economy.gov.ru/material/directions/makroec/ekonomicheskie_obzory/ (https://www.economy.gov.ru/material/file/cae1a8716e1c2eae3022ca2cdee9384e/o_dinamike_promyshlennogo_proizvodstva_iyun_2023_goda.pdf)

Указанные выше факторы свидетельствуют о разнонаправленной экономической ситуации в стране.

3. Социальное и экономическое положение Московской области по итогам июня 2023 года (данные за июль 2023 г. по состоянию на дату оценки официально не опубликованы).

Основные экономические и социальные показатели Московской области по итогам июня 2023 года представлены в табл. 13.

Таблица 13.

Основные экономические и социальные показатели Московской области по итогам мая 2023 года

Наименование показателя	июнь 2023 г.	В % к		январь – июнь 2023 г. в % к январю – июню 2022 г.	Справочно		
					июнь 2022 г. в % к		январь – июнь 2022 г. в % к январю – июню 2021 г.
		июню 2022 года	маю 2022 г.		июню 2021 года	маю 2022 г.	
Индекс промышленного производства[1)]	x	124,7	104,1	113,9	98,9[2)]	117,3[2)]	102,0[2)]
Объем отгруженных товаров собственного производства, выполненных работ и услуг							

Наименование показателя	июнь 2023 г.	В % к		январь – июнь 2023 г. в % к январю – июню 2022 г.	Справочно		
		июню 2022 года	маю 2022 г.		июнь 2022 г. в % к июню 2021 года	июнь 2022 г. в % к маю 2022 г.	январь – июнь 2022 г. в % к январю – июню 2021 г.
собственными силами по видам экономической деятельности, млн. рублей							
добыча полезных ископаемых	2611,4	150,7	124,4	133,8	134,1[2)]	117,1[2)]	140,5[2)]
обрабатывающие производства	418254,8	125,3	106,6	115,4	99,3[2)]	112,0[2)]	112,8[2)]
обеспечение электрической энергией, газом и паром; кондиционирование воздуха	23111,3	104,2	88,9	112,6	110,7[2)]	96,4[2)]	102,1[2)]
водоснабжение; водоотведение, организация сбора и утилизации отходов, деятельность по ликвидации загрязнений	15079,6	140,7	100,2	121,3	86,3[2)]	88,7[2)]	109,1[2)]
Объем работ, выполненных по виду деятельности «Строительство», млн. рублей	59144,2	86,2	104,9	87,8	133,9[3)]	102,9[3)]	156,6[3)]
Ввод в действие общей площади жилых домов, тыс. кв. метров[4)]	1078,1	91,1	105,8	72,4	140,3	117,9	225,9
Оборот розничной торговли, млн. рублей	320629,9	115,2	102,5	100,3	83,6	101,6	91,2
Оборот общественного питания, млн. рублей	15465,9	131,5	100,3	120,1	90,9	112,2	93,9
Объем платных услуг населению, млн. рублей	66184,4	98,0	94,7	99,4	108,0	98,8	114,1
Индекс потребительских цен, %	x	105,8	100,3	107,9	117,6	99,8	116,3
Численность официально зарегистрированных безработных на конец периода, человек	13297	59,5	94,0	74,1	31,5	102,1	21,2
Среднемесячная начисленная заработная плата работников организаций[5)]							
номинальная, рублей	79272,0	118,0	100,7	113,8	106,3	98,2	111,4
реальная	x	112,0	99,95	105,0	89,3	97,9	96,0

[1)] Индекс промышленного производства исчисляется по видам деятельности «Добыча полезных ископаемых», «Обрабатывающие производства», «Обеспечение электрической энергией, газом и паром; кондиционирование воздуха», «Водоснабжение; водоотведение, организация сбора и утилизации отходов, деятельность по ликвидации загрязнений» на основе данных о динамике производства важнейших товаров-представителей (в натуральном и стоимостном выражении). В качестве весов используется структура валовой добавленной стоимости по видам экономической деятельности 2018 базового года.

[2)] Данные уточнены в соответствии с регламентом разработки и публикации данных по производству и отгрузке продукции и динамике промышленного производства (приказ Росстата от 18.08.2020 №470).

[3)] Данные уточнены в соответствии с регламентом оценки, корректировки и публикации данных статистического наблюдения за строительством и инвестициями в основной капитал (приказ Росстата от 26.09.2016 №544).

[4)] С учетом жилых домов, построенных и оформленных в собственность физических лиц на земельных участках, предназначенных для ведения садоводства.

[5)] Данные приведены за май 2023 г., май 2023 г. к маю 2022 г., май 2023 г. к апрелю 2023 г., январь-май 2023 г. к январю-маю 2022 г., май 2022 г. к маю 2021 г., май 2022 г. к апрелю 2022 г., январь-май 2022 г. к январю-маю 2021 г

Источник: 1. https://mosstat.gks.ru/folder/66241 (https://77.rosstat.gov.ru/storage/mediabank/Доклад%20«Социально-экономическое%20положение%20Московской%20области%20в%20январе-июне%202023%20года»(1).pdf)

По итогам ретроспективного периода социально-экономическая обстановка региона характеризуется как разнонаправленная – отмечается как постепенный рост, так и снижение основных показателей характеризующих социально-экономическое положение.

4. Анализ тенденций рынка

Анализ тенденций рынка земельных участков в Московской области

В общем случае рынок недвижимости практически в любом регионе может быть разделен на два базовых сегмента:

- сегмент строительных объектов;
- сегмент земли.

В базовом сегменте строительных объектов формируются локальные рынки (сегменты):

- жилой недвижимости;
- коммерческой (административно-офисной, торговой, складской, производственной) недвижимости;
- загородной недвижимости.

Необходимо отметить, что наличие земельного ресурса является необходимым условием создания и развития готовых объектов различного функционального назначения. Данное обстоятельство приводит к тому, что закономерности функционирования земельного сегмента рынка в регионе определяются характером функционирования сегмента готовых объектов жилой, коммерческой и загородной недвижимости. Именно развитие данных сегментов приводит к возникновению фактора полезности земельных участков, как способности удовлетворять потребности пользователя (потенциального пользователя) в течение определенного времени, а так же формирует предпосылки для выбора наиболее эффективного использования земельного участка, с точки зрения создания

Передан через Диадок 14.08.2023 12:10 GMT+03:00
4648f4b8-3515-4bab-9679-a9475469bfb2

наиболее доходных улучшений.

В общем случае механизм взаимодействия сегментов рынка земли и строительных объектов включает несколько уровней.

1. Первый уровень – первичный рынок земли.

На данном уровне происходит формирование базового ресурса земельного рынка – свободных земельных участков оформленных в частную собственность. Формирование свободных земельных участков происходит двумя путями:

- выкуп в собственность земельных участков находящихся в государственной (федеральной или муниципальной) собственности. Как правило, данный механизм формирования первичного земельного ресурса распространяется на земли категории «земли промышленности» и «земли поселений».
- преобразование долей участия в сельхоз предприятиях в объекты недвижимости – земельные участки. Как правило, данный механизм формирования первичного земельного ресурса распространяется на земли категории «земли сельскохозяйственного назначения».

Товаром на данном уровне является – земельный участок, оформленный в собственность, с возможной категорией – «земли промышленности», «земли поселений» или «земли сельскохозяйственного назначения» (наиболее частый вариант) и видом разрешенного использования соответствующего фактически существовавшему на момент перевода из государственной собственности или выделения из состава сельхоз предприятия.

Потенциальный потребитель – девелоперские или «ленд»- девелоперские компании.

2. Второй уровень – рынок земельных участков с измененной категорией использования.

На данном уровне реализуются земли, законодательно разрешенные для создания готовых объектов различного функционального назначения. Базой для данного уровня являются земли, формируемые на первичном рынке. Переход земель из ресурса первого уровня в товарный продукт второго уровня связан с временными и финансовыми издержками, на изменение категории и разрешенного использования земель.

Товаром на данном уровне является – земельный участок, оформленный в собственность, с целевой категорией и видом разрешенного использования.

Потенциальный потребитель – девелоперские или «ленд»- девелоперские компании.

3. Третий уровень – рынок объектов «ленд»-девелопмента.

На данном уровне реализуются «улучшенные» земли, законодательно разрешенные для создания готовых объектов различного функционального назначения. Под «улучшением» понимается проведение комплекса мероприятий ориентированных на повышение инвестиционной привлекательности земельных участок (проведение дополнительного межевания, оформление отдельных участков в собственность, получение ИРД на строительство, в ряде случаев подвод коммуникаций).

Товаром на данном уровне является – земельный участок, оформленный в собственность, с целевой категорией и видом разрешенного использования, а также дополнительными правоустанавливающими и разрешительными документами (в ряде случаев с техническими улучшениями в виде инженерных сетей или разрешений на подключение).

Потенциальный потребитель – девелоперские компании, а также не профильные, относительно рынка земли, потребители (как юридические, так и физические лица). Земельные участки данного уровня могут являться объектом массового спроса и иметь устойчивые закономерности ценообразования, определяемые соотношением спроса и предложения (наиболее типичная ситуация для земель с разрешенным использованием для ИЖС).

Исходя из категории и вида разрешенного использования, оцениваемый земельный участок может быть отнесен к объектам, образующим в регионе рынок земельных участков с измененной категорией использования.

С учетом структуры взаимодействия сегментов рынка земли и готовых объектов, земельные участки, как объекты оценки, могут быть разделены на две группы:

- первая группа – земельные участки, являющиеся объектом конечного спроса (поток дохода возникает в результате реализации земельного участка конечному массовому потребителю непосредственно);
- вторая группа – земельные участки, предназначенные для реализации инвестиционных проектов (поток дохода возникает только в результате осуществления инвестиционного проекта за счет реализации улучшений конечному массовому потребителю).

В общем случае, оцениваемый земельный участок может быть отнесен ко второй группе – земельные участки, предназначенные для реализации инвестиционных проектов (поток дохода возникает только в результате осуществления инвестиционного проекта за счет реализации улучшений конечному массовому потребителю).

Передан через Диадок 14.08.2023 12:10 GMT+03:00
4648f4b8-3515-4bab-9679-a9475469bfb2

При проведении настоящей оценки анализ тенденций рынка земельных участков в Московской области проводился на основе исследования рынка земель населенных пунктов в Московской области по итогам IV квартала 2022 года (последние официально опубликованные данные), проведенного изданием «Бюллетень рынка недвижимости» и опубликованного на сайте – https://analytics.brn.media/edition6460/article6519.html.

Ввиду того, что использование материалов, представленных на указанном выше ресурсе, осуществляется по подписке (платно), то ниже приведено подтверждение (PrintScreen) опубликованного исследования.

БРН ИССЛЕДОВАНИЯ СТАТЬИ ИЗБРАННОЕ ПОДПИСКА ЛУЦЕНКО Р.

Московская область. Обзор рынка земель населенных пунктов

Цены предложения по ВРИ

Средневзвешенные цены предложения земель из категории «земли населенных пунктов» по ВРИ. Московская область. 4 кв. 2022 г., руб./кв.м

Вид разрешенного использования	Минимальные цены	Максимальные цены	Средневзвешенные цены	Динамика цен к прошлому периоду
Ведение садоводства и огородничества	49	25 028	1348	2%
Для индивидуального жилищного строительства	21	100 800	3365	-1%
Для ведения личного подсобного хозяйства	31	12 784	957	-1%
Малоэтажная многоквартирная жилая застройка	1073	10 500	2532	12%
Среднеэтажная жилая застройка	1030	28 985	8165	-8%
Многоэтажная жилая застройка (высотная застройка)	2602	28 812	6007	12%
Для размещения объектов торгового, офисного назначения	450	33 788	4225	2%
Рынки	2440	5 400	3468	-7%
Общественное питание	3300	39 474	9943	-17%
Гостиничное обслуживание	3159	15 029	9647	-7%
Отдых (рекреация)	1040	11 440	1883	2%
Служебные гаражи	1696	11 299	5608	-11%
Объекты дорожного сервиса	685	20 197	2147	5%
Для размещения объектов производственно-складского назначения	133	14 567	2065	-4%

Средневзвешенные цены предложения земель из категории «земли населенных пунктов» по ВРИ. Московская область. 3–4 кв.2022 г., руб./кв.м

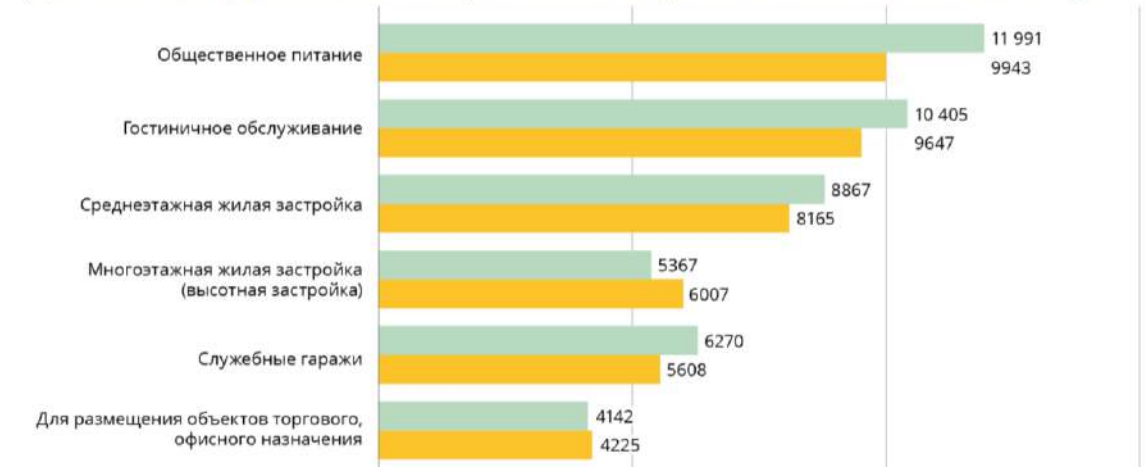

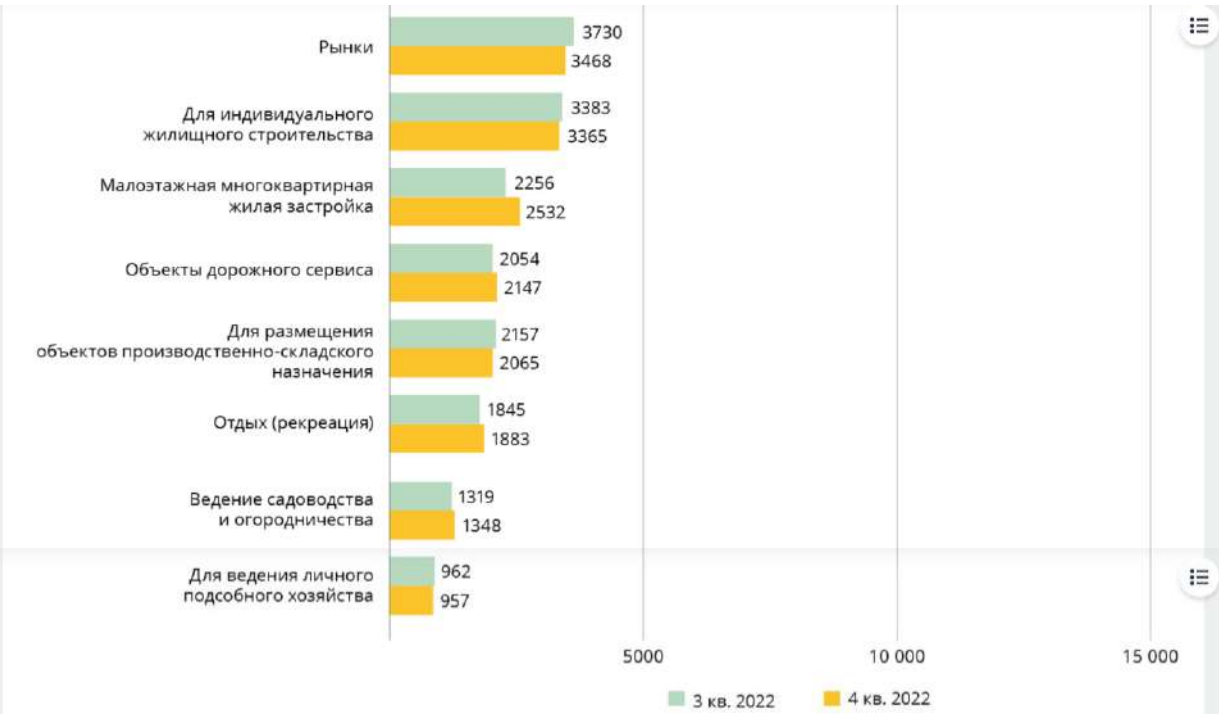

Цены предложения по муниципальным образованиям

Средневзвешенные цены предложения земель из категории «земли населенных пунктов» по ВРИ и муниципальным образованиям.Московская область. 4 кв. 2022 г., руб./кв.м

Муниципальное образование	Ведение садоводства и огородничества		Для индивидуального жилищного строительства		Для ведения личного подсобного хозяйства	
	Цена, руб./кв.м	Динамика цен к прошлому периоду	Цена, руб./кв.м	Динамика цен к прошлому периоду	Цена, руб./кв.м	Динамика цен к прошлому периоду
Богородский г.о.	744	1%	1143	2%	1009	-4%
Волоколамский г.о.	470	-5%	575	-3%	748	8%
г.о. Балашиха	5235	-1%	3604	-4%	6056	-1%
г.о. Бронницы	577	1%	864	7%	-	-
г.о. Воскресенск	504	-3%	549	-5%	443	-6%
г.о. Долгопрудный	5352	-3%	7292	8%	-	-
г.о. Домодедово	1639	7%	1051	4%	1671	1%
г.о. Дубна	445	-3%	1275	-9%	1177	-7%
г.о. Егорьевск	398	6%	817	-4%	420	-1%
г.о. Жуковский	1506	-9%	2133	1%	-	-
г.о. Зарайск	163	4%	368	-5%	244	2%
г.о. Ивантеевка	2087	-5%	-	-	-	-
г.о. Истра	3281	11%	3808	7%	2050	7%
г.о. Кашира	294	-2%	422	2%	312	-10%

Средневзвешенные цены предложения земель из категории «земли населенных пунктов» по ВРИ и муниципальным образованиям.Московская область. 4 кв. 2022 г., руб./кв.м

Муниципальное образование	Ведение садоводства и огородничества		Для индивидуального жилищного строительства		Для ведения личного подсобного хозяйства	
	Цена, руб./кв.м	Динамика цен к прошлому периоду	Цена, руб./кв.м	Динамика цен к прошлому периоду	Цена, руб./кв.м	Динамика цен к прошлому периоду
г.о. Клин	542	13%	567	4%	462	-7%
г.о. Королёв	5975	2%	6324	-8%	-	-
г.о. Красноармейск	960	5%	-	-	-	-
г.о. Красногорск	5349	1%	8913	-0,3%	6183	-3%
г.о. Лобня	2676	17%	3276	10%	2363	5%
г.о. Лосино-Петровский	-	-	1583	1%	-	-
г.о. Лотошино	-	-	379	2%	302	-7%
г.о. Луховицы	-	-	585	-3%	329	1%
г.о. Лыткарино	3488	-14%	4128	-3%	-	-
г.о. Люберцы	5039	-4%	3267	4%	-	-
г.о. Мытищи	4809	0,3%	6349	-2%	3462	-7%
г.о. Озёры	266	-4%	688	-2%	447	-1%
г.о. Павловский Посад	492	-2%	1168	6%	593	5%
г.о. Подольск	2939	-4%	3450	-5%	3691	2%
г.о. Протвино	409	-6%	278	1%	799	-6%
г.о. Пущино	431	-2%	444	8%	220	2%
г.о. Серебряные Пруды	151	-7%	349	-3%	241	-4%

Средневзвешенные цены предложения земель из категории «земли населенных пунктов» по ВРИ и муниципальным образованиям.Московская область. 4 кв. 2022 г., руб./кв.м

Муниципальное образование	Ведение садоводства и огородничества		Для индивидуального жилищного строительства		Для ведения личного подсобного хозяйства	
	Цена, руб./кв.м	Динамика цен к прошлому периоду	Цена, руб./кв.м	Динамика цен к прошлому периоду	Цена, руб./кв.м	Динамика цен к прошлому периоду
г.о. Серпухов	355	3%	472	2%	524	-9%
г.о. Солнечногорск	1921	12%	2356	-2%	1438	1%
г.о. Ступино	546	-6%	1081	-2%	576	-2%
г.о. Фрязино	2220	8%	1221	-7%	-	-
г.о. Химки	3882	1%	11 183	-5%	8763	6%
г.о. Черноголовка	-	-	735	4%	702	16%
г.о. Чехов	780	2%	1222	1%	951	3%
г.о. Шатура	164	-12%	173	-2%	214	-9%
г.о. Шаховская	191	-6%	304	1%	238	2%
г.о. Щёлково	866	7%	878	-10%	1210	-10%
г.о. Электрогорск	609	4%	789	-3%	-	-
г.о. Электросталь	707	-8%	920	4%	-	-

Передан через Диадок 14.08.2023 12:10 GMT+03:00
4648f4b8-3515-4bab-9679-a9475469bfb2

Средневзвешенные цены предложения земель из категории «земли населенных пунктов» по ВРИ и муниципальным образованиям.Московская область. 4 кв. 2022 г., руб./кв.м

Муниципальное образование	Ведение садоводства и огородничества		Для индивидуального жилищного строительства		Для ведения личного подсобного хозяйства	
	Цена, руб./кв.м	Динамика цен к прошлому периоду	Цена, руб./кв.м	Динамика цен к прошлому периоду	Цена, руб./кв.м	Динамика цен к прошлому периоду
Дмитровский г.о.	564	5%	1045	-8%	798	1%
Коломенский г.о.	570	-8%	598	-5%	343	1%
Ленинский г.о.	3589	-3%	2078	1%	3009	-4%
Можайский г.о.	339	-2%	498	-2%	368	-7%
Наро-Фоминский г.о.	852	2%	1652	2%	1009	3%
Одинцовский г.о.	2487	1%	13 653	-1%	3710	1%
Орехово-Зуевский г.о.	336	4%	680	11%	387	-9%
Пушкинский г.о.	3275	-2%	2501	1%	2685	13%
Раменский г.о.	667	-3%	990	4%	1512	-5%
Рузский г.о.	997	7%	699	-9%	777	-7%
Сергиево-Посадский г.о.	476	5%	640	-5%	695	9%
Талдомский г.о.	367	-11%	385	6%	301	-1%

Средневзвешенные цены предложения земель из категории «земли населенных пунктов» по ВРИ и муниципальным образованиям.Московская область. 4 кв. 2022 г., руб./кв.м

Муниципальное образование	Малоэтажная многоквартирная жилая застройка		Среднеэтажная жилая застройка		Многоэтажная жилая застройка (высотная застройка)	
	Цена, руб./кв.м	Динамика цен к прошлому периоду	Цена, руб./кв.м	Динамика цен к прошлому периоду	Цена, руб./кв.м	Динамика цен к прошлому периоду
Богородский г.о.	-	-	-	-	12 598	82% (1)
Волоколамский г.о.	-	-	1030	-4%	-	-
г.о. Балашиха	-	-	-	-	17 323	-8%
г.о. Бронницы	-	-	-	-	-	-
г.о. Воскресенск	-	-	-	-	-	-
г.о. Долгопрудный	-	-	-	-	-	-
г.о. Домодедово	-	-	-	-	-	-
г.о. Дубна	-	-	-	-	-	-
г.о. Егорьевск	-	-	-	-	-	-
г.о. Жуковский	-	-	-	-	-	-
г.о. Зарайск	-	-	-	-	-	-
г.о. Ивантеевка	-	-	-	-	-	-
г.о. Истра	3533	-6%	-	-	4149	-24%
г.о. Кашира	-	-	-	-	-	-

Средневзвешенные цены предложения земель из категории «земли населенных пунктов» по ВРИ и муниципальным образованиям.Московская область. 4 кв. 2022 г., руб./кв.м

Муниципальное образование	Малоэтажная многоквартирная жилая застройка		Среднеэтажная жилая застройка		Многоэтажная жилая застройка (высотная застройка)	
	Цена, руб./кв.м	Динамика цен к прошлому периоду	Цена, руб./кв.м	Динамика цен к прошлому периоду	Цена, руб./кв.м	Динамика цен к прошлому периоду
г.о. Клин	-	-	-	-	-	-
г.о. Королёв	-	-	-	-	-	-
г.о. Красноармейск	-	-	-	-	-	-
г.о. Красногорск	5767	-4%	28 985	4%	28 092	6%

г.о. Лобня	-	-	-	-	-	-
г.о. Лосино-Петровский	-	-	-	-	-	-
г.о. Лотошино	-	-	-	-	-	-
г.о. Луховицы	-	-	-	-	-	-
г.о. Лыткарино	-	-	-	-	-	-
г.о. Люберцы	2249	-3%	7882	-3%	5707	-5%
г.о. Мытищи	6600	н/д	-	-	-	-
г.о. Озёры	-	-	-	-	-	-
г.о. Павловский Посад	-	-	-	-	-	-
г.о. Подольск	-	-	12 000	н/д	12 240	н/д
г.о. Протвино	-	-	-	-	-	-
г.о. Пущино	-	-	-	-	-	-
г.о. Серебряные Пруды	-	-	-	-	-	-

Средневзвешенные цены предложения земель из категории «земли населенных пунктов» по ВРИ и муниципальным образованиям.Московская область. 4 кв. 2022 г., руб./кв.м

Муниципальное образование	Малоэтажная многоквартирная жилая застройка		Среднеэтажная жилая застройка		Многоэтажная жилая застройка (высотная застройка)	
	Цена, руб./кв.м	Динамика цен к прошлому периоду	Цена, руб./кв.м	Динамика цен к прошлому периоду	Цена, руб./кв.м	Динамика цен к прошлому периоду
г.о. Серпухов	-	-	-	-	-	-
г.о. Солнечногорск	1169	7%	-	-	4585	-8%
г.о. Ступино	-	-	-	-	-	-
г.о. Фрязино	-	-	-	-	-	-
г.о. Химки	-	-	18 300	3%	6584	4%
г.о. Черноголовка	-	-	-	-	-	-
г.о. Чехов	-	-	-	-	-	-
г.о. Шатура	-	-	-	-	-	-
г.о. Шаховская	-	-	-	-	-	-
г.о. Щёлково	-	-	-	-	4545	-15%
г.о. Электрогорск	-	-	-	-	-	-
г.о. Электросталь	-	-	-	-	-	-

Средневзвешенные цены предложения земель из категории «земли населенных пунктов» по ВРИ и муниципальным образованиям.Московская область. 4 кв. 2022 г., руб./кв.м

Муниципальное образование	Малоэтажная многоквартирная жилая застройка		Среднеэтажная жилая застройка		Многоэтажная жилая застройка (высотная застройка)	
	Цена, руб./кв.м	Динамика цен к прошлому периоду	Цена, руб./кв.м	Динамика цен к прошлому периоду	Цена, руб./кв.м	Динамика цен к прошлому периоду
Дмитровский г.о.	2563	1%	-	-	-	-
Коломенский г.о.	-	-	-	-	-	-
Ленинский г.о.	4285	-6%	9579	-24%	-	-
Можайский г.о.	-	-	-	-	-	-
Наро-Фоминский г.о.	1602	7%	-	-	14 615	н/д
Одинцовский г.о.	10 500	77%(1)	-	-	17 490	-3%
Орехово-Зуевский г.о.	-	-	4401	12%	-	-

Передан через Диадок 14.08.2023 12:10 GMT+03:00
4648f4b8-3515-4bab-9679-a9475469bfb2
Страница 41 из 171

Пушкинский г.о.	2880	3%	-	-	18 400	-5%
Раменский г.о.	2149	5%	-	-	3091	-18%
Рузский г.о.	-	-	-	-	-	-
Сергиево-Посадский г.о.	-	-	-	-	-	-
Талдомский г.о.	-	-	-	-	-	-

Средневзвешенные цены предложения земель из категории «земли населенных пунктов» по ВРИ и муниципальным образованиям. Московская область. 4 кв. 2022 г., руб./кв.м

Муниципальное образование	Для размещения объектов торгового, офисного назначения		Рынки		Общественное питание		Гостиничное обслуживание	
	Цена, руб./кв.м	Динамика цен к прошлому периоду	Цена, руб./кв.м	Динамика цен к прошлому периоду	Цена, руб./кв.м	Динамика цен к прошлому периоду	Цена, руб./кв.м	Динамика цен к прошлому периоду
Богородский г.о.	3028	2%	-	-	-	-	-	-
Волоколамский г.о.	1945	5%	-	-	-	-	-	-
г.о. Балашиха	12 137	-4%	-	-	-	-	-	-
г.о. Воскресенск	-	-	-	-	-	-	-	-
г.о. Долгопрудный	11 133	н/д	-	-	-	-	-	-
г.о. Домодедово	3173	-5%	3000	н/д	-	-	-	-
г.о. Дубна	-	-	-	-	-	-	-	-
г.о. Егорьевск	7420	11%	-	-	-	-	-	-
г.о. Жуковский	17 019	4%	-	-	-	-	-	-
г.о. Истра	4670	-6%	-	-	12 037	-7%	-	-
г.о. Клин	2540	9%	-	-	-	-	-	-
г.о. Котельники	-	-	-	-	-	-	-	-
г.о. Красногорск	15 617	-2%	-	-	3 934	н/д	-	-

Средневзвешенные цены предложения земель из категории «земли населенных пунктов» по ВРИ и муниципальным образованиям. Московская область. 4 кв. 2022 г., руб./кв.м

Муниципальное образование	Для размещения объектов торгового, офисного назначения		Рынки		Общественное питание		Гостиничное обслуживание	
	Цена, руб./кв.м	Динамика цен к прошлому периоду	Цена, руб./кв.м	Динамика цен к прошлому периоду	Цена, руб./кв.м	Динамика цен к прошлому периоду	Цена, руб./кв.м	Динамика цен к прошлому периоду
г.о. Лобня	7071	25%	-	-	-	-	-	-
г.о. Лотошино	-	-	-	-	-	-	-	-
г.о. Луховицы	6867	6%	-	-	-	-	-	-
г.о. Люберцы	6373	-9%	5400	29%	-	-	-	-
г.о. Мытищи	5563	8%	-	-	10 810	4%	-	-
г.о. Павловский Посад	1471	-3%	-	-	-	-	-	-
г.о. Подольск	3803	-8%	-	-	-	-	-	-
г.о. Серпухов	7580	2%	-	-	-	-	-	-
г.о. Солнечногорск	3619	-8%	-	-	3300	3%	-	-
г.о. Ступино	-	-	-	-	-	-	-	-
г.о. Химки	-	-	-	-	-	-	-	-

Средневзвешенные цены предложения земель из категории «земли населенных пунктов» по ВРИ и муниципальным образованиям. Московская область. 4 кв. 2022 г., руб./кв.м

Муниципальное образование	Для размещения объектов торгового, офисного назначения		Рынки		Общественное питание		Гостиничное обслуживание	
	Цена, руб./кв.м	Динамика цен к прошлому периоду	Цена, руб./кв.м	Динамика цен к прошлому периоду	Цена, руб./кв.м	Динамика цен к прошлому периоду	Цена, руб./кв.м	Динамика цен к прошлому периоду
г.о. Чехов	2384	2%	-	-	-	-	-	-
г.о. Щёлково	-	-	-	-	6607	-48% (1)	-	-
Дмитровский г.о.	4087	-3%	-	-	-	-	3159	4%
Коломенский г.о.	4057	-27%	-	-	-	-	-	-
Ленинский г.о.	6141	-5%	-	-	-	-	10 237	7%
Можайский г.о.	2705	7%	-	-	-	-	-	-
Наро-Фоминский г.о.	2522	3%	-	-	10 414	2%	-	-
Одинцовский г.о.	10 096	-1%	-	-	39 474	0%	15 029	-10%
Орехово-Зуевский г.о.	3632	4%	-	-	-	-	-	-
Пушкинский г.о.	6700	9%	-	-	7361	н/д	-	-
Раменский г.о.	1197	-1%	4040	1%	-	-	-	-
Рузский г.о.	-	-	-	-	-	-	-	-
Сергиево-Посадский г.о.	-	-	2440	-6%	-	-	-	-

Средневзвешенные цены предложения земель из категории «земли населенных пунктов» по ВРИ и муниципальным образованиям. Московская область. 4 кв. 2022 г., руб./кв.м

Муниципальное образование	Отдых (рекреация)		Служебные гаражи		Объекты дорожного сервиса		Для размещения объектов производственно-складского назначения	
	Цена, руб./кв.м	Динамика цен к прошлому периоду	Цена, руб./кв.м	Динамика цен к прошлому периоду	Цена, руб./кв.м	Динамика цен к прошлому периоду	Цена, руб./кв.м	Динамика цен к прошлому периоду
Богородский г.о.	-	-	-	-	685	-2%	2160	-3%
Волоколамский г.о.	2539	-5%	-	-	-	-	563	13%
г.о. Балашиха	1234	6%	7341	4%	10 000	н/д	5384	-2%
г.о. Воскресенск	-	-	1696	3%	-	-	599	3%
г.о. Долгопрудный	-	-	-	-	-	-	3015	12%
г.о. Домодедово	3679	-4%	-	-	-	-	1455	-4%
г.о. Дубна	-	-	-	-	-	-	-	-
г.о. Егорьевск	-	-	-	-	-	-	-	-
г.о. Жуковский	-	-	-	-	-	-	-	-
г.о. Истра	-	-	-	-	-	-	2717	-2%
г.о. Клин	-	-	-	-	-	-	202	6%
г.о. Котельники	-	-	-	-	-	-	14 567	-13%
г.о. Красногорск	-	-	-	-	-	-	-	-

Средневзвешенные цены предложения земель из категории «земли населенных пунктов» по ВРИ и муниципальным образованиям. Московская область. 4 кв. 2022 г., руб./кв.м

Муниципальное образование	Отдых (рекреация)		Служебные гаражи		Объекты дорожного сервиса		Для размещения объектов производственно-складского назначения	
	Цена, руб./кв.м	Динамика цен к прошлому периоду	Цена, руб./кв.м	Динамика цен к прошлому периоду	Цена, руб./кв.м	Динамика цен к прошлому периоду	Цена, руб./кв.м	Динамика цен к прошлому периоду
г.о. Лобня	-	-	-	-	-	-	2719	н/д
г.о. Лотошино	-	-	-	-	-	-	289	-18%
г.о. Луховицы	-	-	-	-	-	-	228	3%
г.о. Люберцы	-	-	-	-	2505	-2%	3031	11%
г.о. Мытищи	1845	7%	3800	-2%	-	-	3506	26%
г.о. Павловский Посад	-	-	-	-	-	-	-	-
г.о. Подольск	-	-	-	-	-	-	2630	24%
г.о. Серпухов	-	-	-	-	-	-	339	6%
г.о. Солнечногорск	-	-	2205	-21%	5000	14%	-	-(1)
г.о. Ступино	-	-	-	-	-	-	1219	-
г.о. Химки	-	-	3857	н/д	-	-	6189	-1%

Средневзвешенные цены предложения земель из категории «земли населенных пунктов» по ВРИ и муниципальным образованиям. Московская область. 4 кв. 2022 г., руб./кв.м

Муниципальное образование	Отдых (рекреация)		Служебные гаражи		Объекты дорожного сервиса		Для размещения объектов производственно-складского назначения	
	Цена, руб./кв.м	Динамика цен к прошлому периоду	Цена, руб./кв.м	Динамика цен к прошлому периоду	Цена, руб./кв.м	Динамика цен к прошлому периоду	Цена, руб./кв.м	Динамика цен к прошлому периоду
г.о. Чехов	-	-	-	-	-	-	-	-
г.о. Щелково	-	-	-	-	3968	-12%	1299	13%
Дмитровский г.о.	-	-	3964	2%	-	-	1171	-2%
Коломенский г.о.	-	-	-	-	-	-	514	3%
Ленинский г.о.	-	-	-	-	7411	-15%	4556	3%
Можайский г.о.	-	-	-	-	-	-	272	-4%
Наро-Фоминский г.о.	-	-	-	-	3986	н/д	1805	-4%
Одинцовский г.о.	11 440	-6%	-	-	20 197	-2%	8396	31%(1)
Орехово-Зуевский г.о.	-	-	-	-	-	-	393	-42%(2)
Пушкинский г.о.	-	-	-	-	-	-	3671	-1%
Раменский г.о.	-	-	3137	6%	3619	н/д	-	-
Рузский г.о.	1040	6%	-	-	-	-	1412	-4%
Сергиево-Посадский г.о.	6120	-14%	11 299	н/д	-	-	-	-

Цены предложения по диапазонам площадей

Средневзвешенные цены предложения земель из категории «земли населенных пунктов» по ВРИ и диапазонам площадей.Московская область. 4 кв. 2022 г., руб./кв.м

Диапазоны площадей,сот.	Ведение садоводства и огородничества		Для индивидуального жилищного строительства		Для ведения личного подсобного хозяйства	
	Цена, руб./кв.м	Динамика цен к прошлому периоду	Цена, руб./кв.м	Динамика цен к прошлому периоду	Цена, руб./кв.м	Динамика цен к прошлому периоду
≤ 5	3064	-2%	3931	2%	2355	2%
> 5 ≤ 10	1460	-1%	1737	-4%	1450	1%
> 10 ≤ 15	1152	3%	1906	-1%	1012	-3%
> 15 ≤ 30	1287	4%	4586	3%	702	-1%

Передан через Диадок 14.08.2023 12:10 GMT+03:00
4648f4b8-3515-4bab-9679-a9475469bfb2

> 30 ≤ 50	2876	-6%	9646	-5%	815	1%
> 50 ≤ 100	2939	9%	14470	-1%	807	3%
> 100 ≤ 300	394	-1%	5860	-2%	893	-5%
> 300 ≤ 500	1026	11%	2340	16%	84	-6%
> 500 ≤ 1000	625	7%	2317	4%	-	-
> 1000	2150	1%	915	1%	2693	9%
≤ 5	-	-	-	-	-	-
> 5 ≤ 10	2402	7%	-	-	-	-
> 10 ≤ 15	5767	44%(1)	-	-	6587	-5%
> 15 ≤ 30	7462	-10%	-	-	18 400	9%
> 30 ≤ 50	1376	-48%(2)	15 150	-15%	12 240	-5%
> 50 ≤ 100	-	-	-	-	8305	-23%
> 100 ≤ 300	3720	-1%	15 183	5%	13 868	57%(3)
> 300 ≤ 500	6600	н/д	1030	-4%	8855	-5%
> 500 ≤ 1000	2648	-3%	9579	-24%	9711	-2%
> 1000	1073	7%	7882	-3%	4981	13%

Средневзвешенные цены предложения земель из категории «земли населенных пунктов» по ВРИ и диапазонам площадей. Московская область. 4 кв 2022 г., руб./кв.м

Диапазоны площадей,сот.	Для размещения объектов торгового, офисного назначения		Рынки		Общественное питание		Гостиничное обслуживание	
	Цена, руб./кв.м	Динамика цен к прошлому периоду	Цена, руб./кв.м	Динамика цен к прошлому периоду	Цена, руб./кв.м	Динамика цен к прошлому периоду	Цена, руб./кв.м	Динамика цен к прошлому периоду
≤ 5	8872	-5%	-	-	-	-	10 237	7%
> 5 ≤ 10	7068	-21%	-	-	7961	3%	-	-
> 10 ≤ 15	5604	13%	-	-	6607	-48%(1)	-	-
> 15 ≤ 30	7674	3%	3896	15%	16 932	-3%	9610	-8%
> 30 ≤ 50	5113	-4%	4040	1%	3934	н/д	-	-
> 50 ≤ 100	8082	-3%	3000	н/д	8804	-14%	-	-
> 100 ≤ 300	6588	-2%	-	-	-	-	-	-
> 300 ≤ 500	3103	-18%	-	-	-	-	-	-
> 500 ≤ 1000	3435	3%	-	-	-	-	-	-
> 1000	1370	-3%	-	-	-	-	-	-

Средневзвешенные цены предложения земель из категории «земли населенных пунктов» по ВРИ и диапазонам площадей. Московская область. 4 кв 2022 г., руб./кв.м

Диапазоны площадей, сот.	Отдых (рекреация)		Служебные гаражи		Объекты дорожного сервиса		Для размещения объектов производственно-складского назначения	
	Цена, руб./кв.м	Динамика цен к прошлому периоду	Цена, руб./кв.м	Динамика цен к прошлому периоду	Цена, руб./кв.м	Динамика цен к прошлому периоду	Цена, руб./кв.м	Динамика цен к прошлому периоду
≤ 5	-	-	3800	-2%	6400	н/д	-	-
> 5 ≤ 10	-	-	3964	2%	5248	-14%	2266	-2%
> 10 ≤ 15	6120	-14%	-	-	-	-	-	-
> 15 ≤ 30	2352	-8%	4713	-(1)	7605	18%	5052	-1%
> 30 ≤ 50	11 440	-6%	-	-	-	-	3683	19%
> 50 ≤ 100	-	-	2205	-21%	3973	-11%	2231	-7%
> 100 ≤ 300	2539	-5%	3857	-33%(2)	10 318	-2%	2281	28%

Передан через Диадок 14.08.2023 12:10 GMT+03:00
4648f4b8-3515-4bab-9679-a9475469bfb2

> 300 ≤ 500	-	-	-	-	2117	-2%	2412	18%
> 500 ≤ 1000	-	-	7341	4%	-	-	2411	1%
> 1000	1785	3%	-	-	685	-2%	1786	-19%

Источник: 1. https://analytics.brn.media/edition6460/article6519.html

Данные о показателях ликвидности (сроков экспозиции) для земельных участков, представленные на сайте https://statrielt.ru, приведены на рис. 7.

Сроки ликвидности, Сроки продажи, экспозиции - типичные для рынка земельных участков и массивов на 01.07.2023 года

Категория: Корректировки рыночной стоимости земельных участков (опубликовано 12.07.2023 г.)

- типичные для рынка сроки продажи земельных участков и массивов (в месяцах).

Итоги расчетов СтатРиелт на основе актуальных рыночных данных за истекший квартал [1]

№	Объекты недвижимости	Нижняя граница	Верхняя граница	Среднее значение по РФ [2]	По регионам [3]		
					А группа	Б группа	В группа
1	Земельные участки населённых пунктов (для размещения и строительства жилых и общественных зданий, строений)	3	11	7	6	7	8
2	Земельные участки населённых пунктов для сельскохозяйственного использования, а также участки земель сельскохозяйственного назначения для дачного строительства, для садоводства	3	12	7	6	7	8
3	Земельные участки категории промышленности, транспорта, связи и иного специального назначения, а также участки земель населенных пунктов, предназначенные для размещения производственных объектов и объектов инженерной и коммунальной инфраструктуры	6	26	14	11	13	17
4	Земельные участки сельскохозяйственного назначения (в зависимости от разрешенного использования, общей площади, местоположения и возможности подключения коммуникаций), исключая земли для дачного строительства и для садоводства	8	21	13	11	12	16

Примечания:

1. Сроки продажи определены по срокам нахождения объектов в открытой экспозиции при выборке по каждому виду объектов в различных регионах Российской Федерации.

Сроки действительны в рыночных условиях и с применением рыночных технологий продажи (профессиональными риелторами, с регулярной рекламой объектов продажи в самых массовых региональных СМИ).

2. При достаточном аргументировании и обосновании заинтересованных сторон сделки срок ликвидности может быть согласованно принят в пределах:

- нижняя граница – востребованные рынком объекты, расположенные на плотно застроенных территориях с высоким пешеходным и/или транспортным трафиком, обеспеченные инженерной и дорожной инфраструктурой,

- верхняя граница выборки – объекты наибольшей площади и худшего качества (по местоположению, насыщенности, качеству инженерной и дорожной инфраструктуры).

3. Анализ объявлений сети интернет с предложениями объектов недвижимости Российской Федерации выявил влияние местоположения на некоторые корректировки рыночной стоимости: скидка на торг, сроки ликвидности.

По степени влияния местоположения на корректировки сформированы группы населенных пунктов и прилегающих к ним земель (с учетом уточнения от 02.05.2023 г.):
- А-группа: город Москва в пределах МКАД, Зеленоград и города-спутники Москвы: Балашиха, Королев, Котельники, Красногорск, Люберцы, Мытищи, Реутов, Химки; г. Санкт-Петербург в пределах КАД; г. Сочи и города черноморского побережья Краснодарского края; г. Севастополь; г. Ялта, г. Алушта, г. Евпатория; а также земельные участки их прилегающих территорий,
- Б-группа: областные, республиканские и краевые города-центры с агломерациями и их города-спутники, расположенные в пределах 30-ти километровой зоны от регионального центра; территории Москвы и города Московской области, не вошедшие в А-группу, а также города Ленинградской области и другие города Российской Федерации с численностью населения более 50 тысяч человек, не вошедшие в А-группу; а также земельные участки их прилегающих территорий,
- В-группа: остальные города и населенные пункты Российской Федерации, не вошедшие в А-группу и Б-группу, а также земельные участки их прилегающих территорий.

01.07.2023

Источник: 1. https://statrielt.ru/statistika-rynka/statistika-na-01-07-2023g/korrektirovki-stoimosti-zemli/3209-sroki-likvidnosti-sroki-prodazhi-ekspozitsii-tipichnye-dlya-rynka-zemelnykh-uchastkov-i-massivov-na-01-07-2023-goda

Рис. 7. Срок экспозиции для земельных участков

Сроки экспозиции (по данным ООО «Информ-оценка») на рынке земельных участков для создания поселков в Московской области по итогам II полугодия 2022 г. представлены на рис. 8.

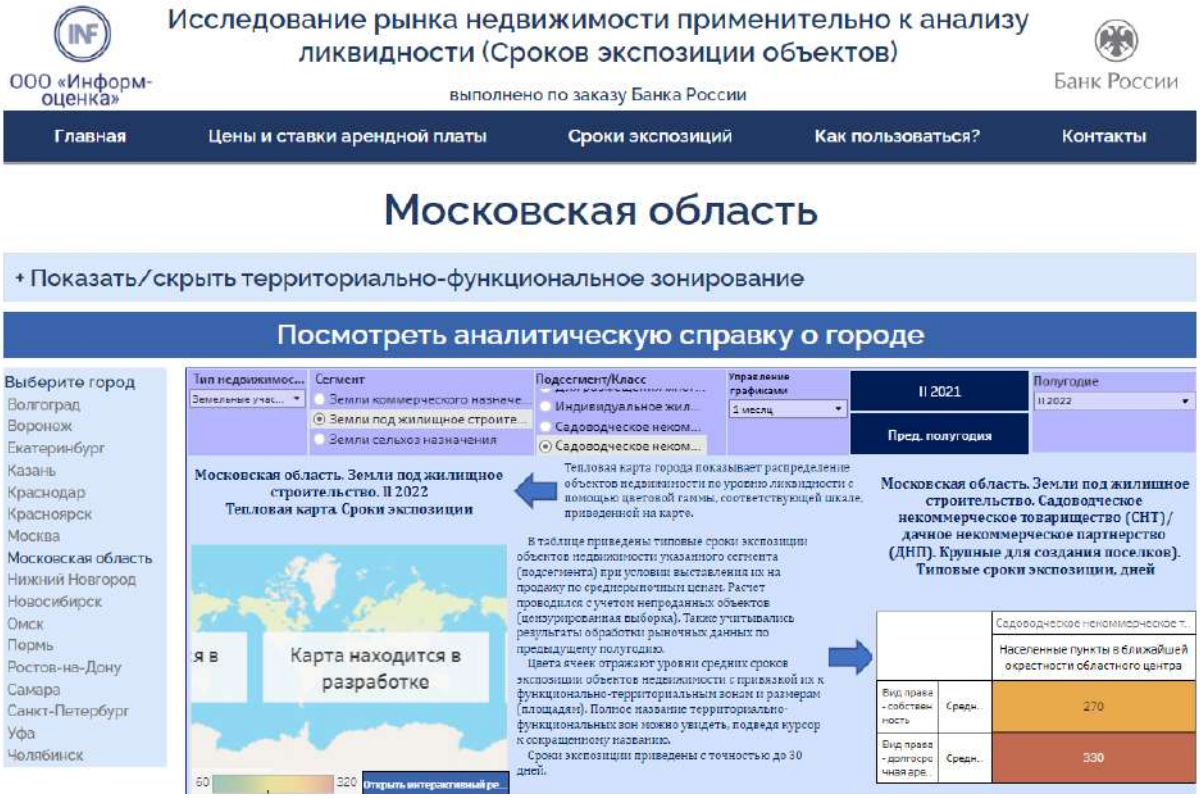

Источник: https://irnr.ru/главная/сроки-экспозиций/экспозиция-московская-область/

Рис. 8. Сроки экспозиции на рынке земельных участков для создания поселков в Московской области по итогам II полугодия 2022 г.

Сроки экспозиции на рынке земельных участков в Московской области под дачное (жилищное) строительство, представленные в издании «Справочник расчетных данных для оценки и консалтинга» СРД № 33, 2023 г. под редакцией канд. техн. наук Е.Е. Яскевича, представлены на рис. 9.

1.4. Время ликвидности объектов недвижимости в 2017 - 2023 гг.

Использование: при учете ликвидности недвижимости в расчетах.

Приведены отдельные данные, полученные по сведениям риэлтерских фирм, сети Интернет, из периодических изданий по недвижимости (табл. 1.4.1).

Таблица 1.4.1

Время ликвидности объектов недвижимости в 2016 - 2022 гг.

№ п/п	Наименование	Средние сроки экспозиции, мес.						
		2023 май	2022 март	2021 март	2020 март	2019 март	2018 март	2017 март
	Квартиры							
1	**1-комнатные квартиры**							
	Москва	2…3,5	1,3…2,6	1,6…3	4…5	3…6	2…5	2…4
	Санкт-Петербург	2,1…2,5	1,0…2,1	0,8…2,55	3…6	3…6	2…6	3…6
	Екатеринбург	2,5…3,5	1,2…3	1,5…3	4…6	3…5	3…5	3…4
2	**2-комнатные квартиры**							
	Москва	2,1…3	1,8…3	2…3	3…5	3…6	3…5	3…5
	Санкт-Петербург	2,4…4	1,2…2	1,5…2,5	3…6	3…7	3…6	3…6
	Екатеринбург	2,8…3	1,3…2	1,5…2	3…5	3…7	3…5	4…6
3	**3 и более-комнатные квартиры**							
	Москва	3,5…4,5	1,8…2,9	2…3	5…8	6…10	6…9	5…6
	Санкт-Петербург	3,5…5	1,6…2,1	1,8…2,5	4…7	6…8	5…8	4…6
	Екатеринбург	3…5	1,5…2,8	1,5…3	3…6	3…8	3…7	3…5
	Земельные участки							
1	**Под дачное строительство**							
	Московская область	2,8…3,5	2…3	2…3	5…8	5…7	4…6	3…5

Рис. 9. Сроки экспозиции на рынке земельных участков в Московской области под дачное (жилищное) строительство

Таким образом, срок экспозиции для земельных участков, аналогичных оцениваемому объекту, по данным разных источников, составляет от 2,8 до 9 мес.

5. Анализ влияния общей политической и социально-экономической обстановки на рынок недвижимости[1]

Рынок недвижимости тесно взаимосвязан со всеми сторонами жизни общества, с социальной, финансовой и научной сферами, со всеми отраслями экономики. Поэтому изменения в политике, экономике, налогах, финансах, доходах бизнеса и населения, в достижениях науки, техники и технологий, в достижениях архитектуры и дизайна оказывают влияние и на рынок недвижимости.

Россия, её положение в мире и основные внешнеполитические события

Россия является одним из пяти постоянных членов Совета безопасности ООН и, имея мощный военный потенциал, играет ведущую геополитическую роль в мире.

Россия – крупнейшая страна - обладает самой большой территорией с транспортными выходами в любую точку мира и самыми большими запасами ключевых природных и энергетических ресурсов.

[1] https://statrielt.ru/downloads/Анализ%202023%20август.pdf

Передан через Диадок 14.08.2023 12:10 GMT+03:00
4648f4b8-3515-4bab-9679-a9475469bfb2
Страница 47 из 171

Наша страна лидирует среди всех стран мира по площади лесов, чернозёмов и запасам пресной воды, по количеству запасов природного газа и древесины, занимает второе место в мире по запасам угля, третье - по месторождениям золота, первое – по добыче палладия, третье - по добыче никеля, первое - по производству неона, второе - по редкоземельным минералам и другим ресурсам, являющимся основой развития самых передовых современных технологий. Российская Федерация унаследовала от СССР вторую по мощности в мире энергетическую систему (электростанции, месторождения нефтегазового сектора, геологоразведка и наука, магистральные, распределительные сети и трубопроводы), частично сохранила тяжёлую и машиностроительную индустрию, передовую оборонную науку. Россия имеет наилучшие компетенции в атомной энергетике, в строительстве ледокольного флота. У России имеются огромные возможности развития и использования своих северных территорий и континентального шельфа Арктики, значительные перспективы - у Северного морского пути.

Лидерство стран Запада (военное, финансовое, технологическое, научное) и высокий уровень жизни исторически были достигнуты путем интенсивного использования ими своих колоний в Африке, Азии, Америке, Австралии, а также путем истощения собственных природных ресурсов, что обуславливает и объясняет их сегодняшнюю агрессивность по отношению к остальным странам мира. Экспансионизм, заложенный в 1949 году в основу образования Северо-атлантического военно-политического блока НАТО во главе с США (Великобритания, Франция, Италия, Канада, Нидерланды, Дания, Норвегия, Португалия, Исландия, Люксембург, Бельгия), привёл к его расширению (Греция, Турция, ФРГ, Испания, Венгрия, Польша, Чехия, Болгария, Латвия, Литва, Румыния, Словакия, Словения, Эстония, Хорватия и Албания) и войнам по всему миру (Корея, Ливан, Вьетнам, Куба, Югославия, Ирак, Ливия, Грузия, Сирия, Украина). Для продвижения НАТО в ход идет экономическая и финансовая зависимость, подкуп национальных лидеров и элит, искажение истории и разложение единства общества, разжигание межнациональной и религиозной нетерпимости, организация беспорядков, операции спецслужб и военные провокации, оккупация и размещение в этих странах военных баз.

Поэтому сегодняшнее военно-политическое наступление США по всему миру, с одной стороны, и ответные защитные меры России, а также Китая, Ирана, стран Ближнего Востока и Латинской Америки - с другой, на фоне структурного, сырьевого и энергетического кризисов мировой капиталистической системы (проявляющихся в рецессии, инфляции, огромных госдолгах и вероятности дефолтов, в социальных и внутриполитических конфликтах), на фоне высокого уровня технологического и информационного развития мирового сообщества, на фоне расслоения доходов от использования мировых ресурсов ведут к радикальным изменениям сложившихся международных отношений. Мир вошёл в период глобального противостояния и изменения, разделяясь на новые зоны влияния. И пока не сложатся новые балансы сил, пока не установятся новые принципы и правила международных взаимоотношений, валютные и торговые нормы, пока не стабилизируются экономики центральных полюсов, мировая экономика в целом будет испытывать политические, экономические и социальные изменения. В большей степени конфликтам и потрясениям становятся подвержены территории стран, находящихся между основными центрами влияния и военной силы, территории, обладающие природными ресурсами.

В такой обстановке, учитывая гарантированную обороноспособность России, полную кадровую, энергетическую и ресурсную обеспеченность, учитывая прочность сложившейся структуры власти и высокую сплоченность российского общества, считаем, что наша страна находится в лучшем положении по сравнению с другими центрами влияния и останется политически и экономически стабильной и перспективной.

Выводы и перспективы российской экономики

В периоды мировых кризисов российская экономика, зависящая от мировой долларовой системы и от импорта оборудования, машин, запасных частей, электроники и пр., испытывает те же негативные тенденции, что и вся мировая экономика: снижение ВВП, промышленного производства, розничного товарооборота и объемов грузоперевозок, рост инфляции, рост задолженности, снижение доходов большинства населения. К этому добавились влияние западных финансовых и торговых санкций и диверсионные акты на газопроводах Россия-Европа, направленных на экономическую изоляцию и нанесение экономического ущерба России.

В результате, как показывают данные Росстата, макроэкономические показатели в 2022 году ухудшались, но в январе-июне 2023 года имели тенденцию к выравниванию. Рост индексов грузооборота (кроме трубопроводного), пассажирооборота, обеспечения электроэнергией и водоснабжения, общественного питания, услуг населению, производства пищевых продуктов, одежды, кокса и нефтепродуктов, металлургического производства, металлоизделий, электрического оборудования, электроники, мебели, - косвенно или прямо демонстрировали тенденцию восстановления экономического роста. Снижались цены производителей, что ведет к снижению роста потребительских цен. Возросла средняя реальная заработная плата и стабилизировались реальные располагаемые доходы населения. Восстанавливается

Передан через Диадок 14.08.2023 12:10 GMT+03:00
4648f4b8-3515-4bab-9679-a9475469bfb2

потребительский спрос, розничная торговля, услуги населению и общественное питание.

Общий результат пока недостаточно положительный: значительное снижение доходов предприятий в сельском хозяйстве, добыче ископаемых, в торговле, в химическом и металлургическом производстве, что объясняется санкционным давлением со стороны США. Растет задолженность населения, в том числе - по ипотечным кредитам.

Господдержка и рост объемов ипотечного кредитования отразились на объемах жилищного строительства, что поддерживает строительную и смежные со строительством отрасли, но пока не обеспечивается общеэкономическим ростом и реальным ростом доходов населения, что ведет к росту цен недвижимости и к закредитованности населения.

В поддержку экономической стабильности Правительство России продолжает реализацию комплексных федеральных программ развития перспективных направлений экономики, реализует инфраструктурные проекты, принимает адресные меры финансовой поддержки населения с низкими доходами, а также производящих отраслей и отдельных крупных предприятий, что вселяет уверенность в дальнейшем улучшении экономической перспективы.

Тенденции и перспективы на рынке недвижимости

За период январь – июнь 2023 года отмечен рост цен недвижимости:

- новых квартир в среднем по РФ на 5%;
- квартир вторичного рынка – на 5%;
- индивидуальных домов – на 8%;
- земельных участков для жилищного строительства – на 3-5%;
- торговых помещений и зданий – на 4%;
- административных помещений и зданий – на 2%;
- складских помещений и зданий – на 6%;
- производственных помещений и зданий – на 3%.

По данным Росреестра, за январь-июнь 2023 года заключено 372,68 тыс. договоров участия в долевом строительстве, что на 3% меньше, чем за тот же период 2022 года.

Государство стремится поддерживать строительную отрасль и рыночную стабильность. Реализуются льготные ипотечные программы для отдельных категорий граждан, долгосрочные программы комплексного регионального развития территорий, программы строительства новой инженерной инфраструктуры. Способствует стабилизации рынка сезонная активизация спроса населения и строительного бизнеса.

Рынок вторичного жилья в части спроса и ценообразования ориентируется на рынок новостроек и также стабилизируется

Рынок коммерческой недвижимости достаточно стабилен, однако низкоактивен по причине низкой экономической активности предпринимательства в условиях низких финансовых и общеэкономических показателей. Но на фоне структурных изменений в экономике наблюдается активизация рынка в отраслях импортозамещения: пищевое производство, сельское хозяйство, производство бытовых товаров, оборудования, пластмасс, транспортных средств. Активизируется рынок складской недвижимости.

Рынок земельных участков достаточно стабилен в категории земель населенных пунктов: для жилищного строительства: многоквартирного строительства, индивидуального жилья, дачного и СНТстроительства. Всегда востребованы земли на узловых местах: для розничной торговли, для автосервиса, для автозаправок, для складов. Участки для других целей пока мало востребованы, за исключением участков, выбранных для комплексного развития территорий в рамках реализации государственных программ.

Цены продажи и аренды на рынке недвижимости балансируют: с одной стороны, в соответствии с ростом себестоимости строительства (обусловленным инфляционным ростом и коррекцией объемов СМР) и ростом затрат на содержание объектов (которые растут в пределах инфляции в связи с обесцениванием денег на фоне структурных экономических изменений), с другой стороны, рост цен продажи и ставок аренды ограничен пониженным спросом на дорогостоящие товары (объекты недвижимости) на фоне низких доходов населения и бизнеса, а также на фоне низкой потребительской и деловой активности.

Выводы:

1. Сегодня самым значимым фактором риска для всех национальных экономик являются кризисные процессы, происходящие в странах Запада и, прежде всего, США: социальное расслоение и политический раскол общества, дефицит энергии и ресурсов, огромный госдолги и дефицит госбюджетов, структурный кризис экономики, инфляция и высокая вероятность дефолта. Вместе с тем, все понимают, что этот дефолт ударит по всей мировой экономике и сейчас он никому не нужен. Решение о повышении «потолка» госдолга и включении печатного станка –

Передан через Диадок 14.08.2023 12:10 GMT+03:00
4648f4b8-3515-4bab-9679-a9475469bfb2

внутриполитическая игра в самих США.

2. Ресурсные возможности России (кадровые, научные, энергетические, сырьевые), крепкое государство, обеспечивающее национальную безопасность и внутреннюю стабильность, низкая экономическая база и перспективы развития территорий и инфраструктуры дают все возможности, чтобы сохранять финансовую устойчивость, совершенствовать отраслевую структуру экономики. Сокращение импортозависимости и бóльшая автономизация российской экономики в условиях ограниченности мировых природных ресурсов и кризиса долларовой системы взаиморасчетов, а также высокая емкость рынков России и ближнего зарубежья, позволяют выгодно для интересов страны рационализировать отраслевую структуру, обеспечить стабильность роста доходов бизнеса и населения, устойчивость и активность на всех рынках, включая рынок недвижимости.

3. Большая территория страны и полная обеспеченность энергией и всеми необходимыми минералами дают несравнимую с другими странами возможность развития промышленности стройматериалов, строительства жилья, складов, объектов торговли и сферы услуг, производственных цехов, коммунальных и других вспомогательных зданий, инженерной инфраструктуры и транспортных коммуникаций.

По мере развития общества, экономики, рынка недвижимости и строительных технологий предъявляются повышенные требования к качеству строительства и функциональным и эксплуатационным свойствам зданий. Коррекция цен способствует здоровой конкуренции на рынке, повышению качества строительства и степени готовности объектов, сдаваемых в эксплуатацию.

Активное участие государства в формировании сбалансированной отраслевой структуры экономики, менее зависимой от внешних рисков, позволит перейти к стабильному росту доходов, к восстановлению деловой активности, восстановлению спроса на новые и реконструированные объекты недвижимости. Востребованными будут качественные комфортабельное квартиры и индивидуальные жилые дома, обеспеченные развитой социальной и инженерной инфраструктурой, с возможностью онлайн-работы и полноценного отдыха, уличных прогулок и занятий спортом.

4. Ситуация с быстрым распространением пандемии и закрытием границ стран в 2020 году показала большие перспективы развития внутреннего туризма, индустрии краткосрочного отдыха выходного дня, водного отдыха и спорта, что влечёт за собой развитие и строительство качественной отечественной рекреационной инфраструктуры (гостиницы, дома отдыха и санатории, пляжи, аквапарки и аттракционы, внутренние дороги, придорожный и прибрежный сервис, рекреационное благоустройство и инфраструктура населенных пунктов).

5. На протяжении последних тридцати лет инвестиции в недвижимость были и остаются одним из самых выгодных вариантов сохранения и накопления средств, превышая темпы роста цены золота за этот же период почти вдвое. Это тем более актуально на фоне волатильности курса рубля и его девальвации.

6. В таких условиях приобретение качественной и перспективной недвижимости является хорошим средством сохранения и накопления средств. Это: комфортабельные квартиры («первичка» и качественная капитальная «вторичка» в административных и исторических центрах, в новых развитых экологически чистых районах), капитальные индивидуальные дома в городе и пригороде со всей инфраструктурой, перспективная коммерческая недвижимость (торговые помещения в узловых городских зонах, склады с развитой инфраструктурой, энергетически обеспеченные цеха и комплексы, объекты рекреационного назначения, туристического сервиса и бизнеса развлечений), а также перспективные земельные участки под строительство вышеуказанных объектов.

Источник: 1. https://statrielt.ru/downloads/Анализ%202023%20август.pdf

6. Анализ влияния общей политической и социально-экономической обстановки в стране и регионе расположения объекта оценки на рынок оцениваемого объектов

Санкции и неопределенность в отношении будущей геополитической напряженности оказывают негативное влияние на инвестиционную привлекательность российских активов и активность рынка недвижимости.

Увеличение пенсионного возраста позволит повысить уровень жизни и потребления населения, что в свою очередь, позитивно отразится на розничном товарообороте и приведет к росту арендного дохода, получаемого от недвижимости. Тем не менее влияние изменения пенсионного возраста будет растянуто во времени.

21 февраля 2022 года, президент России Владимир Путин подписал указы о признании суверенитета Донецкой и Луганской народных республик в границах Донецкой и Луганской областей Украины до 2014 года.

24 февраля 2022 года Владимир Путин заявил о начале специальной операции в Донбассе. На фоне обострения ситуации вокруг Донбасса произошел крупнейший обвал фондового российского рынка со времен присоединения Крыма.

21 сентября 2022 года указом президента Российской Федерации была объявлена частичная мобилизация в стране.

Передан через Диадок 14.08.2023 12:10 GMT+03:00
4648f4b8-3515-4bab-9679-a9475469bfb2

30 сентября 2022 года были подписаны Договора о включении новых территорий в состав России: ДНР, ЛНР, Херсонской и Запорожской областей.

Общедоступная информация и методический инструментарий по независящим от оценщика объективным причинам не позволяют достоверно спрогнозировать влияние проведения специальной военной операции на ценообразование рынка объекта (объектов) оценки.

3.2.2. Определение сегмента рынка, к которому принадлежит оцениваемый объект

В данном подразделе проводится определение сегмента рынка, к которому принадлежит оцениваемый объект. Если рынок недвижимости неразвит и данных, позволяющих составить представление о ценах сделок и (или) предложений с сопоставимыми объектами недвижимости, недостаточно, допускается расширить территорию исследования за счет территорий, схожих по экономическим характеристикам с местоположением оцениваемого объекта.

Как отмечалось ранее, оцениваемый объект непосредственно связан с рынком недвижимости.

При проведении настоящей оценки было принято решение провести определение сегмента рынка с учетом характера объекта оценки. Для решения данной задачи был принят подход, изложенный в учебнике «Оценка стоимости недвижимости» Грибовский С.В., Иванова Е.Н., Львов Д.С., Медведева О.Е.; ИНТЕРРЕКЛАМА, 2003.

Конкретные сегменты рынка недвижимости характеризуются видом использования имущества, местоположением, потенциалом приносимого дохода, типичными характеристиками арендаторов, инвестиционной мотивацией и другими признаками, признаваемыми в процессе обмена недвижимого имущества. В свою очередь, рынки недвижимости испытывают влияние разнообразных факторов социального, экономического, государственного и экологического характера.

Рынок недвижимости подразделяется на сегменты исходя из назначения недвижимости и ее привлекательности для различных участников рынка. Сегменты, в свою очередь, подразделяются на субрынки в соответствии с предпочтениями покупателей и продавцов, на которые влияют социальные, экономические, государственные и экологические факторы. Исследование сегментов рынка недвижимости проводится по таким параметрам, как местоположение, конкуренция, а также спрос и предложения, которые относятся к общим условиям рынка недвижимости.

Разбиение рынка недвижимости на отдельные сегменты проводится в соответствии с преобладающими потребностями участников рынка, инвестиционной мотивацией, местоположением, сроком фактического функционирования объекта, физическими характеристиками, дизайном, особенностями зонирования недвижимости.

Принципы классификации объектов, положенные в основу сегментации рынков недвижимости, подчинены конкретным задачам процедуры оценки и требуют всестороннего учета характеристик оцениваемой недвижимости.

В зависимости от назначения (направления использования) объекта недвижимости, рынок можно разделить на пять сегментов:

- жилая недвижимость (многоквартирные, односемейные дома, квартиры и комнаты);
- коммерческая недвижимость (офисные, торговые, производственно-промышленные, торговые, складские здания, гостиницы, рестораны);
- промышленная недвижимость (промышленные предприятия, здания НИИ);
- незастроенные земельные участки различного назначения (городские земли, сельскохозяйственные и охотничьи угодья, заповедники, зоны разработки полезных ископаемых);
- недвижимость специального назначения (объекты, имеющие ограничения по их использованию в силу специфики конструктивных характеристик, например церкви, аэропорты, тюрьмы и др.).

В зависимости от состояния земельного участка, рынок недвижимости можно разделить на:

- застроенные земельные участки;
- незастроенные земельные участки, пригодные для последующей застройки;
- незастроенные земельные участки, не пригодные для последующей застройки.

В зависимости от характера полезности недвижимости (ее способности приносить доход) подразделяются:

- доходная недвижимость;
- условно доходная недвижимость;
- бездоходная недвижимость.

В зависимости от степени представленности объектов:

- уникальные объекты;

Передан через Диадок 14.08.2023 12:10 GMT+03:00
4648f4b8-3515-4bab-9679-a9475469bfb2
Страница 51 из 171

- редкие объекты;
- широко распространенные объекты.

В зависимости от экономической активности регионов:

- активные рынки недвижимости;
- пассивные рынки недвижимости.

В зависимости от степени готовности:

- незастроенные земельные участки;
- готовые объекты;
- не завершенные строительством объекты;
- объекты, нуждающиеся в реконструкции.

Каждый из перечисленных рынков недвижимости, в свою очередь, может быть разделен на специализированные субрынки. Субрынки сегментируются в соответствии с покупательскими предпочтениями по отношению к цене недвижимости, сложности управления, величине дохода, степени износа, окружению, более узкой специализацией и др. Так, рынок сельскохозяйственной недвижимости может быть подразделен на рынки пастбищ, животноводческих ферм, лесных угодий, пахотных земель, садов и пастбищ для крупного рогатого скота.

Процесс идентификации конкретного объекта в рамках более крупного рынка называется сегментацией. Процесс сегментации рынка обычно заключается в дезагрегировании, или выделении, оцениваемой недвижимости в самостоятельный подкласс в соответствии с выявленными характеристиками оцениваемого объекта.

Субрынок делится на меньшие сегменты в результате определения различных предпочтений покупателей и продавцов относительно размера, дизайна, ценового диапазона, местоположения и др.

Определение сегмента рынка по вышеуказанной сегментации рынка недвижимости, к которому относятся оцениваемый объект, представлено в табл. 14.

Таблица 14.

Определение сегмента рынка для оцениваемого объекта

№ п/п	Признаки классификации объектов недвижимости	Сегмент рынка недвижимости для оцениваемого объекта
1	В зависимости от назначения (направления использования) объекта недвижимости	Земельные участки
2	В зависимости от состояния земельного участка	Незастроенный земельный участок
3	В зависимости от характера полезности недвижимости (ее способности приносить доход)	Доходная недвижимость
4	В зависимости от степени представленности объектов	Широко распространенные объекты
5	В зависимости от экономической активности регионов	Активный рынок недвижимости
6	В зависимости от степени готовности	Незастроенный земельный участок

Источник: 1. Анализ оценщика.

Применительно к оцениваемому объекту, исходные для оценки данные могут наблюдаться на следующих рынках (в терминологии Международного стандарта финансовой отчетности (IFRS) 13 «Оценка справедливой стоимости»):

- посредническом рынке;
- рынке «от принципала к принципалу».

Кроме указанных в табл. 14 показателей, была проведена локализация рынка объектов недвижимости непосредственно связанных с оцениваемым объектом. Локализация рынка проведена по причине того, что в отчете должна быть изложена информация, существенная с точки зрения оценщика для определения стоимости объекта оценки. Локализация условий поиска объектов анализа позволяет отобрать наиболее информационно ценные оферты. Исходные условия локализации представлены в табл. 15.

Таблица 15.

Исходные условия локализации объектов анализа

Наименование показателя	Значение показателя
Вид использования и (или) зонирование:	
категория объекта	земли сельскохозяйственного назначения
разрешенное использование объекта	для дачного строительства
Характеристики местоположения:	
адрес объекта	не локализовался
типовая территориальная зона в пределах региона	рассматривались направления Ленинградского ш. и Пятницкого ш., территориальная зона не локализовалась

Передан через Диадок 14.08.2023 12:10 GMT+03:00
4648f4b8-3515-4bab-9679-a9475469bfb2

Наименование показателя	Значение показателя
типовая территориальная зона в пределах города	не локализовалась
удаление от МКАД	не локализовалось
Физические характеристики:	
площадь	не локализовалась
наличие коммуникаций	не локализовалось
рельеф объекта	не локализовался
форма объекта	не локализовалась

Источник: 1. Анализ оценщика.

В качестве объектов анализа, при проведении настоящей оценки, были отобраны предложения о продаже объектов недвижимости в соответствии с указанными в табл. 15 условиями локализации. В качестве источников информации использовались информационные сайты, ссылки на которые представлены в Приложении 1 настоящего отчета.

На указанных в Приложении 1 настоящего отчета ресурсах, актуальны оферты, которые могут рассматриваться как объекты анализа.

3.2.3. Анализ фактических данных о ценах предложений

В данном разделе проводится анализ фактических данных о ценах сделок и (или) предложений с объектами недвижимости из сегментов рынка, к которым могут быть отнесены оцениваемые объекты при фактическом, а также при альтернативных вариантах их использования, с указанием интервала значений цен.

Согласно требованию п. 22 ФСО №7 - «При проведении оценки должны быть описаны объем доступных оценщику рыночных данных об объектах-аналогах и правила их отбора при проведении расчетов. Использование в расчѐтах лишь части доступных оценщику объектов-аналогов должно быть обосновано в отчете об оценке». Оценщик использовал и описал весь ДОСТУПНЫЙ ему объем рыночных данных из доступных источников информации для составления выборки объектов – аналогов (объектов анализа). В выборку вошли объекты недвижимости, схожие по характеристикам с объектом (объектами) оценки.

Оценщик пришел к выводу, что количество найденных объектов – аналогов (объектов анализа), схожих по характеристикам с объектом (объектами) оценки, считается ДОСТАТОЧНЫМ для проведения анализа и последующих расчетов.

При проведении настоящей оценки объектами анализа являются объекты недвижимости, имущественные права на которые являются правом собственности.

Условия финансирования предполагаемой сделки с объектами анализа – полная, единовременная оплата.

Условия продажи объектов анализа – розничная продажа.

Описание объектов анализа представлено в табл. 16 – 23. Подтверждение наличия и описание объектов, выбранных в качестве объектов анализа, представлено в Приложении 1 к настоящему отчету.

Таблица 16.

Данные о виде использования объектов анализа

Объект анализа	Категория объекта	Разрешенное использование объекта
Все объекты анализа	земли сельскохозяйственного назначения	для дачного строительства

Источник: 1. Анализ оценщика.

Таблица 17.

Данные об адресах объектов анализа

Объект анализа	Адрес объекта
Объект 1	МО, Солнечногорский район, д. Тимоново
Объект 2	МО, Солнечногорский район, с/пос. Соколовское, д. Новая, дом 38
Объект 3	МО, г.о. Истра, д. Адуево, СНТ Виктория
Объект 4	МО, г.о. Клин, д. Коськово
Объект 5	МО, Солнечногорский район, д. Дулепово, 2
Объект 6	МО, Солнечногорский район, д. Жилино
Объект 7	МО, г.о. Солнечногорск, д. Мелечкино
Объект 8	МО, Клинский район
Объект 9	МО, Солнечногорский район, с.п. Смирновское, д. Леонидово

Передан через Диадок 14.08.2023 12:10 GMT+03:00
4648f4b8-3515-4bab-9679-a9475469bfb2

Объект анализа	Адрес объекта
Объект 10	МО, г.о. Солнечногорск, садовое товарищество Переслегино-2
Объект 11	МО, Клинский р-н, с/п Воронинское, д. Трехденево
Объект 12	МО, г.о. Солнечногорск, д. Полежайки
Объект 13	МО, г.о. Солнечногорск, д. Белавино, ул. Дачная
Объект 14	МО, Клинский район, городское поселение Клин, с. Селинское
Объект 15	МО, г.о. Солнечногорск, д. Мелечкино
Объект 16	МО, г.о. Клин, коттеджный пос. Ситники
Объект 17	МО, г.о. Клин, вблизи д. Акатьево

Источник: 1. Анализ оценщика.

Таблица 18.

Характеристики местоположения объектов анализа

Объект анализа	Типовая территориальная зона в пределах региона	Типовая территориальная зона в пределах города	Удаление от МКАД*
Объект 1	от 51 км от МКАД	не определялась	Ленинградское ш., 52 км от МКАД
Объект 2	от 31 до 50 км от МКАД	не определялась	Ленинградское ш., 49 км от МКАД
Объект 3	от 31 до 50 км от МКАД	не определялась	Пятницкое ш., 35 км от МКАД
Объект 4	от 51 км от МКАД	не определялась	Ленинградское ш., 80 км от МКАД
Объект 5	от 51 км от МКАД	не определялась	Ленинградское ш., 60 км от МКАД
Объект 6	от 31 до 50 км от МКАД	не определялась	Пятницкое ш., 32 км от МКАД
Объект 7	от 31 до 50 км от МКАД	не определялась	Пятницкое ш., 50 км от МКАД
Объект 8	от 51 км от МКАД	не определялась	Ленинградское ш., 56 км от МКАД
Объект 9	от 51 км от МКАД	не определялась	Ленинградское ш., 60 км от МКАД
Объект 10	от 31 до 50 км от МКАД	не определялась	Рогачевское ш., 33 км от МКАД
Объект 11	от 51 км от МКАД	не определялась	Рогачевское ш., 80 км от МКАД
Объект 12	от 31 до 50 км от МКАД	не определялась	Пятницкое ш., 40 км от МКАД
Объект 13	от 31 до 50 км от МКАД	не определялась	Пятницкое ш., 35 км от МКАД
Объект 14	от 51 км от МКАД	не определялась	Ленинградское ш., 68 км от МКАД
Объект 15	от 31 до 50 км от МКАД	не определялась	Пятницкое ш., 50 км от МКАД
Объект 16	от 51 км от МКАД	не определялась	Ленинградское ш., 80 км от МКАД
Объект 17	от 51 км от МКАД	не определялась	Ленинградское ш., 60 км от МКАД

* - значение данного показателя определено с использованием информации, представленной в тексте объявлений или с использованием сервиса Яндекс.Карты.

Источник: 1. Анализ оценщика.

Таблица 19.

Физические характеристики объектов анализа

Объект анализа	Площадь, кв. м	Наличие коммуникаций	Рельеф объекта	Форма объекта
Объект 1	25 000	электричество	относительно ровный	представлена в приложении 1 к отчету
Объект 2	27 941	коммуникации по границе	относительно ровный	представлена в приложении 1 к отчету
Объект 3	7 500	коммуникации по границе	относительно ровный	представлена в приложении 1 к отчету
Объект 4	292 600	коммуникации по границе	относительно ровный	представлена в приложении 1 к отчету
Объект 5	14 500	коммуникации по границе	относительно ровный	представлена в приложении 1 к отчету
Объект 6	5 000	электричество	относительно ровный	представлена в приложении 1 к отчету
Объект 7	78 241	коммуникации по границе	относительно ровный	представлена в приложении 1 к отчету
Объект 8	28 757	коммуникации по границе	относительно ровный	представлена в приложении 1 к отчету
Объект 9	17 200	коммуникации по границе	относительно ровный	представлена в приложении 1 к отчету
Объект 10	16 000	электричество	относительно ровный	представлена в приложении 1 к отчету
Объект 11	100 960	коммуникации по границе	относительно ровный	представлена в приложении 1 к отчету
Объект 12	14 500	коммуникации по границе	относительно ровный	представлена в приложении 1 к отчету
Объект 13	357 000	электричество	относительно ровный	представлена в приложении 1 к отчету
Объект 14	21 000	коммуникации по границе	относительно ровный	представлена в приложении 1 к отчету
Объект 15	72 500	коммуникации по границе	относительно ровный	представлена в приложении 1 к отчету
Объект 16	140 000	коммуникации по границе	относительно ровный	представлена в приложении 1 к отчету
Объект 17	26 400	коммуникации по границе	относительно ровный	представлена в приложении 1 к отчету

Источник: 1. Анализ оценщика.

Передан через Диадок 14.08.2023 12:10 GMT+03:00
4648f4b8-3515-4bab-9679-a9475469bfb2

Таблица 20.

Данные об экономических характеристиках объектов анализа

Объект анализа	Уровень операционных расходов	Условия аренды	Состав арендаторов
Все объекты анализа	земельный налог в соответствии с законодательством	н/д	н/д

Источник: 1. Анализ оценщика.

Таблица 21.

Данные о наличии движимого имущества, не связанного с недвижимостью для объектов анализа

Объект анализа	Данные о наличии движимого имущества, не связанного с недвижимостью
Все объекты анализа	отсутствует

Источник: 1. Анализ оценщика.

Таблица 22.

Данные о других характеристиках для объектов анализа

Объект анализа	Наличие подъездных дорог	Наличие факторов, повышающих стоимость объектов	Сведения о близости к объектам, нарушающим экологию местности
Объект 1	в наличии	нет	нет
Объект 2	в наличии	нет	нет
Объект 3	в наличии	нет	нет
Объект 4	в наличии	нет	нет
Объект 5	в наличии	нет	нет
Объект 6	в наличии	нет	нет
Объект 7	в наличии	нет	нет
Объект 8	в наличии	нет	нет
Объект 9	в наличии	рядом водоём	нет
Объект 10	в наличии	нет	нет
Объект 11	в наличии	нет	нет
Объект 12	в наличии	рядом река	нет
Объект 13	в наличии	нет	нет
Объект 14	в наличии	нет	нет
Объект 15	в наличии	нет	нет
Объект 16	в наличии	нет	нет
Объект 17	в наличии	нет	нет

Источник: 1. Анализ оценщика.

Таблица 23.

Данные о ценах объектов анализа

Объект анализа	Цена предложения объекта анализа, руб.	Удельная цена предложения объекта анализа, руб./кв. м
Объект 1	5 600 000	224
Объект 2	19 500 000	698
Объект 3	7 500 000	1 000
Объект 4	40 000 000	137
Объект 5	3 000 000	207
Объект 6	3 500 000	700
Объект 7	39 100 000	500
Объект 8	10 064 950	350
Объект 9	2 990 000	174
Объект 10	12 500 000	781
Объект 11	6 500 000	64
Объект 12	5 500 000	379
Объект 13	250 000 000	700
Объект 14	4 000 000	190
Объект 15	38 500 000	531
Объект 16	25 000 000	179
Объект 17	5 500 000	208
	мин	64
	макс	1 000
	среднее	413
	медиана	350

Передан через Диадок 14.08.2023 12:10 GMT+03:00
4648f4b8-3515-4bab-9679-a9475469bfb2

Объект анализа	Цена предложения объекта анализа, руб.	Удельная цена предложения объекта анализа, руб./кв. м
	стандартное отклонение	278

Источник: 1. Анализ оценщика. 2. Расчеты оценщика.

Анализ данных представленных в табл. 23, показывает, что цена предложений к продаже земельных участков, выбранных в качестве объектов анализа, находится в интервале от 64 руб./кв. м до 1 000 руб./кв. м. Интервал цен указан без учета скидки к ценам предложений.

Анализ ценовых диапазонов для вариантов альтернативного использования не проводился ввиду отсутствия такового.

3.2.4. Анализ основных факторов, влияющих на спрос, предложение и цены

В данном разделе проводится анализ основных факторов, влияющих на спрос, предложение и цены сопоставимых объектов недвижимости, например ставки доходности, периоды окупаемости инвестиций на рынке недвижимости, с приведением интервалов значений этих факторов.

Фактор спроса и предложения является основным и учитывает действие закона спроса и предложения, который формирует стоимость объекта недвижимости, как и любого товара на рынке.

Спрос – это количество объектов недвижимости и права на них, которые покупатели готовы приобрести по складывающимся ценам за определенный период времени. Основа спроса – желание потенциальных покупателей, обладающих необходимыми источниками финансирования, приобрести объект недвижимости.

Предложение – это количество объектов недвижимости, которое собственники готовы продать по определенным ценам за некоторый период. В любой текущий момент времени общее предложение складывается из двух элементов: предложение уже существующих и еще строящихся объектов недвижимости.

Выделяются три возможных варианта спроса и предложения:

- спрос и предложение равны, в результате рыночных сделок формируется справедливая равновесная рыночная цена объекта недвижимости, ценовая динамика при этом нулевая;
- спрос превышает предложение, цены на рынке растут, формируются спекулятивные цены;
- предложение превышает спрос, цены падают.

При проведении настоящей оценки оценка спроса и предложения производилась качественно, на основе определенной ранее динамики рынка. В общем случае можно утверждать следующее:

- рост цен на рынке недвижимости свидетельствует о превышении платежеспособного спроса над предложениями;
- стабилизация цен на рынке недвижимости свидетельствует об уравновешивании платежеспособного спроса с предложением;
- падение цен на рынке недвижимости свидетельствует о снижении платежеспособного спроса относительно действующего предложения.

В целом ликвидность рынка земли в регионе может быть оценена в диапазоне «средняя» - «низкая». При проведении настоящей оценки для классификации ликвидности рынка использовалась градации сроков экспозиции, представленная в Методических рекомендациях «Оценка имущественных активов для целей залога», разработанных Комитетом по оценочной деятельности АССОЦИАЦИИ РОССИЙСКИХ БАНКОВ (табл. 24).

Таблица 24.

Градация сроков экспозиции

Показатель ликвидности	Высокая	Выше средней	Средняя	Ниже средней	Низкая
Примерный срок экспозиции (реализации), месяцев	Менее 1	1-2	2-4	4-6	более 6

Источник: 1. http://www.ocenchik.ru/docs/268.html.

Данные об объеме продаж, емкости рынка, при проведении настоящей оценки не исследовались по причине того, что указанные факторы, как правило, не используются при расчете стоимости локальных объектов недвижимости.

При проведении настоящего анализа было исследовано влияние ряда факторов, рассматриваемых как ценообразующие (элементы сравнения), на цены сопоставимых объектов недвижимости. Рассматривались следующие наиболее типовые факторы:

- передаваемые имущественные права, ограничения (обременения) этих прав;
- условия финансирования состоявшейся или предполагаемой сделки (вид оплаты, условия кредитования, иные условия);

Передан через Диадок 14.08.2023 12:10 GMT+03:00
4648f4b8-3515-4bab-9679-a9475469bfb2
Страница 56 из 171

- условия продажи (нетипичные для рынка условия, сделка между аффилированными лицами, иные условия);
- условия рынка (изменения цен за период между датами сделки и оценки, скидки к ценам предложений, иные условия);
- вид использования и (или) зонирование;
- местоположение объекта;
- физические характеристики объекта;
- экономические характеристики (уровень операционных расходов, условия аренды, состав арендаторов, иные характеристики);
- наличие движимого имущества, не связанного с недвижимостью;
- другие характеристики (элементы), влияющие на стоимость.

1. Исследование влияния ценообразующих факторов на цены сопоставимых объектов недвижимости с использованием аппарата корреляционно-регрессионного анализа.

В общем случае указанное исследование может проводиться с использованием аппарата корреляционно-регрессионного анализа.

Метод регрессионного анализа базируется на применении аппарата математической статистики для проведения корреляционно – регрессионного анализа. На основе статистических данных о рыночных продажах недвижимости и выявленных факторов, наиболее существенно влияющих на стоимость недвижимости, определяется корреляционная связь между ценой продажи и соответствующим фактором (местоположение, доступность, и т. п.). Далее с помощью соответствующих статистических характеристик определяется вид уравнения регрессии (модель), которая позволяет произвести оценку оцениваемого объекта.

Расчетная зависимость, реализуемая при формировании статистической расчетной зависимости, имеет следующий вид (общее формализованное представление):

$$C_{ес} = f(U_1, U_2, ..., U_n),$$

где:

$U_1, U_2, ..., U_n$ - характеристики объекта оценки;

f - оператор функциональной зависимости, связывающей величины характеристики объекта оценки и стоимость единицы сравнения.

Множественная регрессия – один из наиболее распространенных методов определения стоимости объектов, учитывающих множество характеристик (факторов) данных объектов.

Основная цель – построить модель с большим числом факторов, определив при этом влияние каждого из них в отдельности, а также их совокупное воздействие на моделируемый показатель стоимости.

Объем выборки требуемый для построения модели зависит от числа факторов, включаемых в модель с учетом свободного члена. В общем случае для получения статистически значимой модели требуется на один фактор объем выборки, равный 1 = 5 - 8 наблюдений, т.е.:

$$V_{выборки} = (5 \div 8) * (n + k),$$

где:

n - число факторов, включаемых в модель;

k - число свободных членов в уравнении.

Для проведения расчетов необходимо установить перечень элементов сравнения (ценообразующих факторов) для которых выполняются два условия:

1. Значения элемента сравнения (ценообразующего фактора) должно быть различно у объекта оценки и объектов анализа (по данному элементу сравнения потенциально требуется корректировка).

2. Значения элемента сравнения (ценообразующего фактора) должно быть различно у объектов анализа (по данному элементу сравнения потенциально возможно исследование влияния изменения его значений на изменение цен объектов анализа).

Результаты анализа элементов сравнения (ценообразующих факторов) представлены в табл. 25.

Передан через Диадок 14.08.2023 12:10 GMT+03:00
4648f4b8-3515-4bab-9679-a9475469bfb2
Страница 57 из 171

Таблица 25.

Результаты анализа элементов сравнения (ценообразующих факторов)

Элементы сравнения (ценообразующие факторы)	Объекты оценки	Объекты анализа	Результаты сравнения объекта оценки и объектов анализа	Результаты анализа объектов анализа	Выводы о целесообразности и возможности исследования влияния ценообразующего фактора на цены объектов анализа
Передаваемые имущественные права, ограничения (обременения) этих прав	право собственности	право собственности	Отличий нет, корректировка не требуется	Идентичны для всех объектов анализа, исследовать влияние фактора на цены сопоставимых объектов невозможно	1. Исследование влияния фактора не возможно. 2. Корректировка по данному фактору не требуется.
Условия финансирования	полная единовременная оплата	полная единовременная оплата	Отличий нет, корректировка не требуется	Идентичны для всех объектов анализа, исследовать влияние фактора на цены сопоставимых объектов невозможно	1. Исследование влияния фактора не возможно. 2. Корректировка по данному фактору не требуется.
Условия продажи	розничная продажа	розничная продажа	Отличий нет, корректировка не требуется	Идентичны для всех объектов анализа, исследовать влияние фактора на цены сопоставимых объектов невозможно	1. Исследование влияния фактора не возможно. 2. Корректировка по данному фактору не требуется.
Условия рынка (в части отношения даты оценки и дат оферт)	дата оценки	актуальны на дату оценки	Отличий нет, корректировка не требуется	Идентичны для всех объектов анализа, исследовать влияние фактора на цены сопоставимых объектов невозможно	1. Исследование влияния фактора не возможно. 2. Корректировка по данному фактору не требуется.
Условия рынка (в части скидки к ценам предложений)	приравнивается к сделке	оферта	Отличия существенные, требуется корректировка	Идентичны для всех объектов анализа, исследовать влияние фактора на цены сопоставимых объектов невозможно	1. Исследование влияния фактора не возможно. 2. Корректировка по данному фактору необходима.
Вид использования и (или) зонирование:					
- категория объекта	*земли сельскохозяйственного назначения*	*земли сельскохозяйственного назначения*	*Отличий нет, корректировка не требуется*	*Идентичны для всех объектов анализа, исследовать влияние фактора на цены сопоставимых объектов не возможно*	*1. Исследование влияния фактора не возможно. 2. Корректировка по данному фактору не требуется.*
- разрешенное использование объекта	*для дачного строительства*	*для дачного строительства*	*Отличий нет, корректировка не требуется*	*Идентичны для всех объектов анализа, исследовать влияние фактора на цены сопоставимых объектов не возможно*	*1. Исследование влияния фактора не возможно. 2. Корректировка по данному фактору не требуется.*
Местоположение:					
- адрес объекта	*Российская Федерация, Московская область, д Овсянниково, кв-л дачной застройки Солнечный город (между КП «Кружева» и КП «Есипово Форест")*	*представлен в табл. 17*	*Отличия существенные, требуется корректировка. Данная корректировка учтена при корректировке на «удаление от МКАД».*	*Различны для объектов анализа, исследовать влияние фактора на цены сопоставимых объектов возможно. Исследование влияния данного фактора проводится при исследовании влияния характеристики «удаление от МКАД».*	*1. Исследование влияния фактора возможно. Исследование влияния данного фактора проводится при исследовании влияния характеристики «удаление от МКАД». 2. Корректировка по данному фактору необходима. Данная корректировка учтена при корректировке на «удаление от МКАД».*
- типовая территориальная зона в пределах области	*«в пределах от 31 до 50 км от МКАД»*	*«в пределах до 15 км от МКАД»; «в пределах от 16 до 30 км от МКАД»; «в пределах от 31 до 50 км от МКАД»; «в пределах от 51 км от МКАД»*	*Отличия существенные, требуется корректировка. Данная корректировка учтена при корректировке на «удаление от МКАД».*	*Различны для объектов анализа, исследовать влияние фактора на цены сопоставимых объектов возможно. Исследование влияния данного фактора проводится при исследовании влияния характеристики «удаление от МКАД».*	*1. Исследование влияния фактора возможно. Исследование влияния данного фактора проводится при исследовании влияния характеристики «удаление от МКАД». 2. Корректировка по данному фактору необходима. Данная корректировка учтена при корректировке на «удаление от МКАД».*
- типовая территориальная зона в пределах города	*не определялась*	*не определялась*	*Отличий нет, корректировка не требуется*	*Идентичны для всех объектов анализа, исследовать влияние фактора на цены сопоставимых объектов невозможно*	*1. Исследование влияния фактора не возможно. 2. Корректировка по данному фактору не требуется.*
- удаление от МКАД, км	*35*	*от 32 до 80*	*Отличия существенные,*	*Различны для объектов анализа,*	*1. Исследование влияния*

Передан через Диадок 14.08.2023 12:10 GMT+03:00
4648f4b8-3515-4bab-9679-a9475469bfb2

Элементы сравнения (ценообразующие факторы)	Объекты оценки	Объекты анализа	Результаты сравнения объекта оценки и объектов анализа	Результаты анализа объектов анализа	Выводы о целесообразности и возможности исследования влияния ценообразующего фактора на цены объектов анализа
			требуется корректировка	*исследовать влияние фактора на цены сопоставимых объектов возможно*	*фактора возможно. 2. Корректировка по данному фактору необходима.*
Физические характеристики:					
- площадь, кв. м	*12 429*	*от 5 000 до 357 000*	*Отличия существенные, требуется корректировка*	*Различны для объектов анализа, исследовать влияние фактора на цены сопоставимых объектов возможно*	*1. Исследование влияния фактора возможно. 2. Корректировка по данному фактору необходима.*
- наличие коммуникаций	*коммуникации по границе*	*коммуникации по границе; электричество*	*Отличия существенные, требуется корректировка*	*Различны для объектов анализа, исследовать влияние фактора на цены сопоставимых объектов возможно*	*1. Исследование влияния фактора возможно. 2. Корректировка по данному фактору необходима.*
- рельеф объекта	*относительно ровный*	*относительно ровный*	*Отличий нет, корректировка не требуется*	*Идентичны для всех объектов анализа, исследовать влияние фактора на цены сопоставимых объектов невозможно*	*1. Исследование влияния фактора не возможно. 2. Корректировка по данному фактору не требуется.*
- форма объекта	*представлена в табл. 8*	*представлена в табл. 19*	*Отличия не существенные, корректировка не требуется, т.к. объект оценки и объекты-аналоги планируются к дальнейшему разделу (межеванию) на более мелкие участки для дальнейшей реализации (или уже представляют собой размежеванные участки, в этом случае отличие по площади)*	*Идентичны для всех объектов анализа, исследовать влияние фактора на цены сопоставимых объектов невозможно*	*1. Исследование влияния фактора не возможно. 2. Корректировка по данному фактору не требуется.*
Экономические характеристики					
- уровень операционных расходов	*земельный налог в соответствии с действующим законодательством*	*земельный налог в соответствии с действующим законодательством*	*Отличий нет, корректировка не требуется*	*Идентичны для всех объектов анализа, исследовать влияние фактора на цены сопоставимых объектов невозможно*	*1. Исследование влияния фактора не возможно. 2. Корректировка по данному фактору не требуется.*
- условия аренды	*представлены в табл. 4*	*нет данных*	*Отличия существенные, требуется корректировка*	*Различны для объектов анализа, исследовать влияние фактора на цены сопоставимых объектов возможно*	*1. Исследование влияния фактора возможно. 2. Корректировка по данному фактору необходима.*
- состав арендаторов	*представлены в табл. 4*	*нет данных*			
Наличие движимого имущества, не связанного с недвижимостью	отсутствует	отсутствует	Отличий нет, корректировка не требуется	Идентичны для всех объектов анализа, исследовать влияние фактора на цены сопоставимых объектов невозможно	1. Исследование влияния фактора не возможно. 2. Корректировка по данному фактору не требуется.
Другие характеристики:					
- наличие подъездных дорог	*есть*	*есть*	*Отличий нет, корректировка не требуется*	*Идентичны для всех объектов анализа, исследовать влияние фактора на цены сопоставимых объектов невозможно*	*1. Исследование влияния фактора не возможно. 2. Корректировка по данному фактору не требуется.*
- наличие факторов, повышающих стоимость объектов.	*нет*	*нет; рядом водоем (река)*	*Отличия существенные, требуется корректировка*	*Различны для объектов анализа, исследовать влияние фактора на цены сопоставимых объектов возможно*	*1. Исследование влияния фактора возможно. 2. Корректировка по данному фактору необходима.*
- сведения о близости к объектам, нарушающим экологию местности	*нет*	*нет*	*Отличий нет, корректировка не требуется*	*Идентичны для всех объектов анализа, исследовать влияние фактора на цены сопоставимых объектов невозможно*	*1. Исследование влияния фактора не возможно. 2. Корректировка по данному фактору не требуется.*

Источник: 1. Анализ оценщика.

Анализ данных, представленных в табл. 25 показывает, что при проведении настоящей оценки необходима корректировка по следующим элементам сравнения (ценообразующим факторам):

- условия рынка (в части скидки к ценам предложений);
- удаление от МКАД (характеристика местоположения);

Передан через Диадок 14.08.2023 12:10 GMT+03:00
4648f4b8-3515-4bab-9679-a9475469bfb2
Страница 59 из 171

- площадь объекта (физическая характеристика);
- наличие коммуникаций (физическая характеристика);
- наличие факторов, повышающих стоимость объектов (другие характеристики);
- наличие долгосрочной аренды части объекта оценки.

При этом исследование влияния ценообразующих факторов на цены сопоставимых объектов недвижимости с использованием аппарата корреляционно-регрессионного анализа может быть осуществлено по следующим элементам сравнения (ценообразующим факторам):

- удаление от МКАД (характеристика местоположения);
- площадь объекта (физическая характеристика).

Для двух исследуемых элементов сравнения (ценообразующих факторов) минимальное количество объектов анализа в выборке должно составлять 15 единиц. При проведении настоящей оценки, в качестве объектов анализа были отобраны 17 оферт. Данное обстоятельство позволяет использовать аппарат корреляционно-регрессионного анализа для исследования влияния элементов сравнения (ценообразующих факторов) на цены сопоставимых объектов.

Проведенный анализ степени влияния[2] указанных элементов сравнения (ценообразующих факторов) объектов на их удельную цену продажи показал следующее:

- для фактора «удаление от МКАД» отмечается высокое значение корреляционной зависимости (-0,85);
- для фактора «площадь объекта» отмечается слабое значение корреляционной зависимости (-0,1).

Таким образом, такой элемент сравнения (ценообразующий фактор) объектов, как:

- удаление от МКАД (характеристика местоположения) оказывает влияние на удельную цену продажи объектов.

Такой элемент сравнения (ценообразующий фактор) объектов, как:

- площадь объекта (физическая характеристика) не оказывает влияния на удельную цену продажи объектов, т.к. отмечается слабое значение корреляционной зависимости.

2. Исследование влияния прочих факторов на цены сопоставимых объектов недвижимости с использованием экспертных оценок.

2.1. Передаваемые имущественные права, ограничения (обременения) этих прав.

В общем случае фактор передаваемых имущественных прав на объект недвижимости, в частности на земельный участок, оказывает существенное влияние на удельную стоимость объекта.

Анализ открытых источников информации позволил выявить результаты ряда исследований посвященных анализу фактора передаваемых имущественных прав.

1. Данные исследования представлены в издании «Справочник оценщика недвижимости - 2022. Земельные участки. Часть 2. Физические характеристики объекта. Характеристики, отражающие функциональное назначение объекта. Передаваемые имущественные права. Скидки на торг. Коэффициенты капитализации. Полная версия. Под редакцией Лейфера Л.А.», Нижний Новгород, 2022 год.

Значения коэффициента уменьшения удельной стоимости земельных участков различного назначения, в зависимости от передаваемых имущественных прав, представлены в табл. 26.

[2]

Степень связи по таблице Чеддока	Значение коэффициента корреляции:
слабая	от 0,1 до 0,3 (от -0,1 до -0,3)
умеренная	от 0,3 до 0,5 (от -0,3 до -0,5)
заметная	от 0,5 до 0,7 (от -0,5 до -0,7)
высокая	от 0,7 до 0,9 (от -0,7 до -0,9)
весьма высокая	от 0,9 до 0,99 (от -0,9 до -0,99)

Передан через Диадок 14.08.2023 12:10 GMT+03:00
4648f4b8-3515-4bab-9679-a9475469bfb2
Страница 60 из 171

Таблица 26.

Значения коэффициента уменьшения удельной стоимости земельных участков различного назначения, в зависимости от передаваемых имущественных прав

Справочник оценщика недвижимости-2022. Земельные участки. Часть II. Полная версия (по состоянию на 2021 г.)

9.1. *Элемент сравнения – передаваемые имущественные права*

В данном разделе приведены коэффициенты, полученные **по результатам экспертного опроса.**

Значения корректировок, усредненные по городам России

Таблица 10. Отношение удельной цены земельных участков в зависимости от передаваемых прав, среднее значение и доверительный интервал

Наименование коэффициента	Среднее значение	Доверительный интервал	
Земельные участки под индустриальную застройку			
Отношение удельной цены земельных участков в долгосрочной аренде к удельной цене аналогичных участков в собственности	0,86	0,84	0,87
Отношение удельной цены земельных участков в краткосрочной аренде (менее 10 лет) к удельной цене аналогичных участков в собственности	0,75	0,73	0,77
Земельные участки под коммерческую застройку, в том числе:			
- Земельные участки под офисно-торговую застройку			
Отношение удельной цены земельных участков в долгосрочной аренде к удельной цене аналогичных участков в собственности	0,87	0,85	0,88
Отношение удельной цены земельных участков в краткосрочной аренде (менее 10 лет) к удельной цене аналогичных участков в собственности	0,76	0,74	0,79

Справочник оценщика недвижимости-2022. Земельные участки. Часть II. Полная версия (по состоянию на 2021 г.)

Таблица 10. Продолжение

- Земельные участки под объекты придорожного сервиса			
Отношение удельной цены земельных участков в долгосрочной аренде к удельной цене аналогичных участков в собственности	0,86	0,85	0,87
Отношение удельной цены земельных участков в краткосрочной аренде (менее 10 лет) к удельной цене аналогичных участков в собственности	0,76	0,74	0,78
Земельные участки под жилую застройку, в том числе:			
- Земельные участки под МЖС			
Отношение удельной цены земельных участков в долгосрочной аренде к удельной цене аналогичных участков в собственности	0,88	0,87	0,90
Отношение удельной цены земельных участков в краткосрочной аренде (менее 10 лет) к удельной цене аналогичных участков в собственности	0,80	0,78	0,83
- Земельные участки под ИЖС			
Отношение удельной цены земельных участков в долгосрочной аренде к удельной цене аналогичных участков в собственности	0,87	0,86	0,89
Отношение удельной цены земельных участков в краткосрочной аренде к удельной цене аналогичных участков в собственности	0,77	0,75	0,80
Земельные участки под объекты рекреации			
Отношение удельной цены земельных участков в долгосрочной аренде к удельной цене аналогичных участков в собственности	0,86	0,84	0,87
Отношение удельной цены земельных участков в краткосрочной аренде (менее 10 лет) к удельной цене аналогичных участков в собственности	0,76	0,73	0,79

Источник: 1. «Справочник оценщика недвижимости - 2022. Земельные участки. Часть 2. Физические характеристики объекта. Характеристики, отражающие функциональное назначение объекта. Передаваемые имущественные права. Скидки на торг. Коэффициенты капитализации. Полная версия. Под редакцией Лейфера Л.А.», Нижний Новгород, 2022 год.

2. Данные исследования представлены на аналитическом портале www.statrielt.ru (см. табл. 27).

Таблица 27.

Значения коэффициента уменьшения удельной стоимости земельных участков различного назначения, в зависимости от передаваемых имущественных прав

Право аренды / право собственности земельных участков - корректировки на 01.07.2023 года

Категория: Корректировки рыночной стоимости земельных участков (опубликовано 12.07.2023 г.)

- Коэффициенты, выражающие отношения удельных цен предложений земельных участков, находящихся на праве аренды, к удельным ценам предложений земельных участков, находящихся на праве собственности.

К расчету приняты цены при приблизительно сопоставимых характеристиках участков: местоположении, наличии инженерных коммуникаций, сопоставимых площадях участков.

Итоги расчетов СтатРиэлт на основе актуальных рыночных данных за истекший квартал:

Корректировка на право аренды земельного участка, предоставленного сроком на 49 лет, по отношению к собственному земельному участку *

№	Земельный участок (категории, разрешенного использования), предоставленный в аренду сроком на 49 лет	Нижняя граница	Верхняя граница	Среднее значение
1	**Земли населенных пунктов** для размещения торговых, офисных, автосервисных и других общественных зданий коммерческого назначения, а также для смешанной застройки	0,80	0,91	**0,86**
2	Земли населенных пунктов под многоквартирное строительство	0,93	0,99	**0,96**
3	Земли промышленности, транспорта, связи и иного специального назначения, а также земли населенных пунктов, предназначенные для размещения объектов **производственного или складского назначения, инженерной или транспортной инфраструктуры**	0,81	0,97	**0,90**
4	Земли **сельскохозяйственного назначения**	0,62	0,89	**0,75**
5	Для других целей	0,68	0,97	**0,82**
	*Поправка на срок аренды земельного участка к корректировке на срок аренды на 49 лет			
6	• сроком аренды 49 лет: собственнику расположенных на участке зданий и сооружений; для размещения линейных объектов коммуникаций; для сельскохозяйственного производства; для других целей			**1,00**
7	• сроком аренды до 20 лет для размещения объектов капитального строительства: с оставшимся сроком действия договора аренды не менее 2/3 общего срока по договору, если на участке нет зарегистрированных объектов недвижимости, в том числе объектов незавершенного строительства; а также с меньшим сроком действия договора аренды (менее 2/3 общего срока по договору), если на участке расположены зарегистрированные объекты недвижимости, в том числе незавершенные строительные объекты	0,69	0,91	**0,81**
8	• сроком аренды до 30 лет: участка, не предназначенного для размещения объектов капитального строительства, с оставшимся сроком действия договора аренды не менее 2/3 общего срока по договору	0,76	0,98	**0,88**
9	• сроком аренды до 5 лет: участка, не предназначенного для размещения объектов капитального строительства, с оставшимся сроком действия договора аренды не менее 2/3 общего срока по договору	0,26	0,54	**0,40**

Источник. 1. https://statrielt.ru/statistika-rynka/statistika-na-01-07-2023g/korrektirovki-stoimosti-zemli/3199-pravo-arendy-pravo-sobstvennosti-zemelnykh-uchastkov-korrektirovki-na-01-07-2023-goda

2.2. Условия финансирования состоявшейся или предполагаемой сделки (вид оплаты, условия кредитования, иные условия).

В открытых источниках информации систематизированные исследования, определяющие степень влияния условий финансирования на стоимость объектов недвижимости не выявлены.

2.3. Условия продажи (нетипичные для рынка условия, сделка между аффилированными лицами, иные условия).

В открытых источниках информации систематизированные исследования определяющие степень влияния условий продаж на стоимость объектов недвижимости не выявлены.

2.4. Условия рынка (изменения цен за период между датами сделки и оценки, скидки к ценам предложений, иные условия).

В открытых источниках информации существуют систематизированные исследования, определяющие степень влияния условий рынка (в части скидки к ценам предложений), на стоимость объектов недвижимости.

Основной мотивацией участников сделки купли-продажи недвижимости является максимизация собственной выгоды, проявляющаяся в некотором снижении платежа (в результате торга) от первоначально ожидаемого продавцом. Анализ открытых источников позволил выявить результаты ряда исследований посвященных анализу величины поправки на торг для различных объектов недвижимости.

2.4.1. Данные, представленные в издании «Справочник оценщика недвижимости - 2022. Земельные участки. Часть 2. Физические характеристики объекта. Характеристики, отражающие функциональное назначение объекта. Передаваемые имущественные права. Скидки на торг. Коэффициенты капитализации. Полная версия. Под редакцией Лейфера Л.А.», Нижний Новгород, 2022 год.

Значения величины поправки на уторгование к ценам предложений, по коллективному мнению оценщиков, для *активного рынка недвижимости* представлены в табл. 28.

Таблица 28.

Значения величины поправки на уторгование к ценам предложений, по коллективному мнению оценщиков, для активного рынка недвижимости (усредненные по городам России)

Справочник оценщика недвижимости-2022. Земельные участки. Часть II. Полная версия (по состоянию на 2021 г.)

Значения скидок на торг на активном рынке

13.1.1. Коллективное мнение оценщиков

Значения скидки на торг, усредненные по городам России

Таблица 105. Значения скидки на торг на активном рынке. Значения коэффициентов, усредненные по городам России. Коллективное мнение оценщиков, Доверительный интервал

Класс объектов	Активный рынок		
	Среднее	Доверительный интервал	
Цены предложений объектов			
Земельные участки под индустриальную застройку	11,7%	10,9%	12,5%
Земельные участки под коммерческую застройку (офисно-торговую)	10,1%	9,3%	10,8%
Земельные участки сельскохозяйственного назначения	14,4%	13,0%	15,9%
Земельные участки под жилую застройку (МЖС)	9,8%	8,6%	11,0%
Земельные участки под жилую застройку (ИЖС)	8,8%	7,8%	9,7%
Земельные участки под объекты рекреации	12,9%	11,8%	14,0%
Земельные участки под коммерческую застройку (объекты придорожного сервиса)	11,6%	10,7%	12,5%

Справочник оценщика недвижимости-2022. Земельные участки. Часть II. Полная версия (по состоянию на 2021 г.)

Значения скидок на торг и границы интервалов по категориям городов

Таблица 107. Значения скидки на торг на активном рынке (Земельные участки под индустриальную застройку) усредненные по городам России. Коллективное мнение оценщиков. Расширенный интервал

№	Категория городов	Среднее значение	Расширенный интервал	
1	Москва	н/д	н/д	н/д
2	Санкт-Петербург	н/д	н/д	н/д
3	города с численностью более 1 млн. чел. (кроме г. Москва и г. Санкт-Петербург)	11,5%	5,3%	17,6%
4	города с населением 500-1000 тыс. чел. и уровнем доходов выше среднего	н/д	н/д	н/д
5	города с населением 500-1000 тыс. чел. и уровнем доходов ниже среднего	10,3%	6,2%	14,5%
6	города с населением до 500 тыс. чел. и уровнем доходов выше среднего	13,5%	8,5%	18,5%
7	города с населением до 500 тыс. чел. и уровнем доходов ниже среднего	12,1%	8,6%	15,6%

Передан через Диадок 14.08.2023 12:10 GMT+03:00
4648f4b8-3515-4bab-9679-a9475469bfb2

Справочник оценщика недвижимости-2022. Земельные участки. Часть II. Полная версия (по состоянию на 2021 г.)

Таблица 108. Значения скидки на торг на активном рынке (Земельные участки под коммерческую застройку (офисно-торговую)) усредненные по городам России. Коллективное мнение оценщиков. Расширенный интервал

№	Категория городов	Среднее значение	Расширенный интервал	
1	Москва	н/д	н/д	н/д
2	Санкт-Петербург	н/д	н/д	н/д
3	города с численностью более 1 млн. чел. (кроме г. Москва и г. Санкт-Петербург)	10,4%	4,6%	16,1%
4	города с населением 500-1000 тыс. чел. и уровнем доходов выше среднего	н/д	н/д	н/д
5	города с населением 500-1000 тыс. чел. и уровнем доходов ниже среднего	8,5%	4,7%	12,3%
6	города с населением до 500 тыс. чел. и уровнем доходов выше среднего	9,3%	4,3%	14,3%
7	города с населением до 500 тыс. чел. и уровнем доходов ниже среднего	10,4%	7,4%	13,5%

Справочник оценщика недвижимости-2022. Земельные участки. Часть II. Полная версия (по состоянию на 2021 г.)

Таблица 109. Значения скидки на торг на активном рынке (Земельные участки сельскохозяйственного назначения) усредненные по городам России. Коллективное мнение оценщиков. Расширенный интервал

№	Категория городов	Среднее значение	Расширенный интервал	
1	Москва	н/д	н/д	н/д
2	Санкт-Петербург	н/д	н/д	н/д
3	города с численностью более 1 млн. чел. (кроме г. Москва и г. Санкт-Петербург)	13,6%	6,4%	20,8%
4	города с населением 500-1000 тыс. чел. и уровнем доходов выше среднего	н/д	н/д	н/д
5	города с населением 500-1000 тыс. чел. и уровнем доходов ниже среднего	13,7%	8,8%	18,5%
6	города с населением до 500 тыс. чел. и уровнем доходов выше среднего	н/д	н/д	н/д
7	города с населением до 500 тыс. чел. и уровнем доходов ниже среднего	15,0%	12,2%	17,8%

Справочник оценщика недвижимости-2022. Земельные участки. Часть II. Полная версия (по состоянию на 2021 г.)

Таблица 110. Значения скидки на торг на активном рынке (Земельные участки под жилую застройку (МЖС)) усредненные по городам России. Коллективное мнение оценщиков. Расширенный интервал

№	Категория городов	Среднее значение	Расширенный интервал	
1	Москва	н/д	н/д	н/д
2	Санкт-Петербург	н/д	н/д	н/д
3	города с численностью более 1 млн. чел. (кроме г. Москва и г. Санкт-Петербург)	9,0%	3,9%	14,1%
4	города с населением 500-1000 тыс. чел. и уровнем доходов выше среднего	н/д	н/д	н/д
5	города с населением 500-1000 тыс. чел. и уровнем доходов ниже среднего	8,7%	4,5%	12,8%
6	города с населением до 500 тыс. чел. и уровнем доходов выше среднего	н/д	н/д	н/д
7	города с населением до 500 тыс. чел. и уровнем доходов ниже среднего	11,5%	8,0%	15,0%

Справочник оценщика недвижимости-2022. Земельные участки. Часть II. Полная версия (по состоянию на 2021 г.)

Таблица 111. Значения скидки на торг на активном рынке (Земельные участки под жилую застройку (ИЖС)) усредненные по городам России. Коллективное мнение оценщиков. Расширенный интервал

№	Категория городов	Среднее значение	Расширенный интервал	
1	Москва	н/д	н/д	н/д
2	Санкт-Петербург	н/д	н/д	н/д
3	города с численностью более 1 млн. чел. (кроме г. Москва и г. Санкт-Петербург)	9,2%	3,9%	14,4%
4	города с населением 500-1000 тыс. чел. и уровнем доходов выше среднего	н/д	н/д	н/д
5	города с населением 500-1000 тыс. чел. и уровнем доходов ниже среднего	8,2%	4,3%	12,0%
6	города с населением до 500 тыс. чел. и уровнем доходов выше среднего	4,0%	н/д	н/д
7	города с населением до 500 тыс. чел. и уровнем доходов ниже среднего	8,5%	6,1%	10,9%

Справочник оценщика недвижимости-2022. Земельные участки. Часть II. Полная версия (по состоянию на 2021 г.)

Таблица 112 . Значения скидки на торг на активном рынке (Земельные участки под объекты рекреации) усредненные по городам России. Коллективное мнение оценщиков. Расширенный интервал

№	Категория городов	Среднее значение	Расширенный интервал	
1	Москва	н/д	н/д	н/д
2	Санкт-Петербург	н/д	н/д	н/д
3	города с численностью более 1 млн. чел. (кроме г. Москва и г. Санкт-Петербург)	12,6%	6,2%	18,5%
4	города с населением 500-1000 тыс. чел. и уровнем доходов выше среднего	н/д	н/д	н/д
5	города с населением 500-1000 тыс. чел. и уровнем доходов ниже среднего	13,0%	8,8%	17,2%
6	города с населением до 500 тыс. чел. и уровнем доходов выше среднего	н/д	н/д	н/д
7	города с населением до 500 тыс. чел. и уровнем доходов ниже среднего	12,3%	9,3%	15,3%

Справочник оценщика недвижимости-2022. Земельные участки. Часть II. Полная версия (по состоянию на 2021 г.)

Таблица 113. Значения скидки на торг на активном рынке (Земельные участки под коммерческую застройку (объекты придорожного сервиса)) усредненные по городам России. Коллективное мнение оценщиков. Расширенный интервал

№	Категория городов	Среднее значение	Расширенный интервал	
1	Москва	н/д	н/д	н/д
2	Санкт-Петербург	н/д	н/д	н/д
3	города с численностью более 1 млн. чел. (кроме г. Москва и г. Санкт-Петербург)	10,5%	4,8%	16,2%
4	города с населением 500-1000 тыс. чел. и уровнем доходов выше среднего	н/д	н/д	н/д
5	города с населением 500-1000 тыс. чел. и уровнем доходов ниже среднего	12,0%	7,8%	16,2%
6	города с населением до 500 тыс. чел. и уровнем доходов выше среднего	11,8%	4,3%	19,3%
7	города с населением до 500 тыс. чел. и уровнем доходов ниже среднего	12,4%	9,0%	15,8%

Источник: 1. «Справочник оценщика недвижимости - 2022. Земельные участки. Часть 2. Физические характеристики объекта. Характеристики, отражающие функциональное назначение объекта. Передаваемые имущественные права. Скидки на торг. Коэффициенты капитализации. Полная версия. Под редакцией Лейфера Л.А.», Нижний Новгород, 2022 год.

Значения величины поправки на уторгование к ценам предложений, по коллективному мнению сотрудников банков, для *активного рынка недвижимости* представлены в табл. 29.

Таблица 29.

Значения величины поправки на уторгование к ценам предложений, по коллективному мнению сотрудников банков, для активного рынка недвижимости (усредненные по городам России)

Справочник оценщика недвижимости-2022. Земельные участки. Часть II. Полная версия (по состоянию на 2021 г.)

13.1.2. Коллективное мнение сотрудников банков

Значения скидки на торг, усредненные по городам России

Таблица 114. Значения скидки на торг на активном рынке. Значения коэффициентов, усредненные по городам России. Коллективное мнение сотрудников банков, Доверительный интервал

Класс объектов	Активный рынок		
	Среднее	Доверительный интервал	
Цены предложений объектов			
Земельные участки под индустриальную застройку	12,0%	10,9%	13,0%
Земельные участки под коммерческую застройку (офисно-торговую)	9,7%	8,9%	10,5%
Земельные участки сельскохозяйственного назначения	15,1%	13,6%	16,6%
Земельные участки под жилую застройку (МЖС)	9,7%	8,3%	11,2%
Земельные участки под жилую застройку (ИЖС)	9,2%	8,5%	9,9%
Земельные участки под объекты рекреации	14,0%	12,6%	15,4%
Земельные участки под коммерческую застройку (объекты придорожного сервиса)	11,4%	10,2%	12,5%

Справочник оценщика недвижимости-2022. Земельные участки. Часть II. Полная версия (по состоянию на 2021 г.)

Значения скидок на торг и границы интервалов по категориям городов

Таблица 116 . Значения скидки на торг на активном рынке (Земельные участки под индустриальную застройку) усредненные по городам России. Коллективное мнение сотрудников банков. Расширенный интервал

№	Категория городов	Среднее значение	Расширенный интервал	
1	Москва	12,5%	6,7%	18,3%
2	Санкт-Петербург	11,9%	4,8%	18,9%
3	города с численностью более 1 млн. чел. (кроме г. Москва и г. Санкт-Петербург)	12,5%	9,2%	15,8%
4	города с населением 500-1000 тыс. чел. и уровнем доходов выше среднего	7,5%	0,0%	15,0%
5	города с населением 500-1000 тыс. чел. и уровнем доходов ниже среднего	12,3%	9,8%	14,8%
6	города с населением до 500 тыс. чел. и уровнем доходов выше среднего	10,0%	н/д	н/д
7	города с населением до 500 тыс. чел. и уровнем доходов ниже среднего	12,9%	5,9%	19,9%

Справочник оценщика недвижимости-2022. Земельные участки. Часть II. Полная версия (по состоянию на 2021 г.)

Таблица 117. Значения скидки на торг на активном рынке (Земельные участки под коммерческую застройку (офисно-торговую)) усредненные по городам России. Коллективное мнение сотрудников банков. Расширенный интервал

№	Категория городов	Среднее значение	Расширенный интервал	
1	Москва	11,7%	7,5%	15,8%
2	Санкт-Петербург	8,2%	3,5%	12,9%
3	города с численностью более 1 млн. чел. (кроме г. Москва и г. Санкт-Петербург)	10,0%	6,5%	13,6%
4	города с населением 500-1000 тыс. чел. и уровнем доходов выше среднего	7,5%	0,0%	15,0%
5	города с населением 500-1000 тыс. чел. и уровнем доходов ниже среднего	12,0%	8,0%	16,0%
6	города с населением до 500 тыс. чел. и уровнем доходов выше среднего	7,5%	н/д	н/д
7	города с населением до 500 тыс. чел. и уровнем доходов ниже среднего	10,4%	4,8%	16,0%

Справочник оценщика недвижимости-2022. Земельные участки. Часть II. Полная версия (по состоянию на 2021 г.)

Таблица 118. Значения скидки на торг на активном рынке (Земельные участки сельскохозяйственного назначения) усредненные по городам России. Коллективное мнение сотрудников банков. Расширенный интервал

№	Категория городов	Среднее значение	Расширенный интервал	
1	Москва	12,5%	6,7%	18,3%
2	Санкт-Петербург	19,6%	7,5%	31,8%
3	города с численностью более 1 млн. чел. (кроме г. Москва и г. Санкт-Петербург)	14,5%	10,8%	18,3%
4	города с населением 500-1000 тыс. чел. и уровнем доходов выше среднего	8,8%	1,3%	16,3%
5	города с населением 500-1000 тыс. чел. и уровнем доходов ниже среднего	14,0%	9,7%	18,3%
6	города с населением до 500 тыс. чел. и уровнем доходов выше среднего	10,0%	н/д	н/д
7	города с населением до 500 тыс. чел. и уровнем доходов ниже среднего	16,2%	9,7%	22,6%

Справочник оценщика недвижимости-2022. Земельные участки. Часть II. Полная версия (по состоянию на 2021 г.)

Таблица 119. Значения скидки на торг на активном рынке (Земельные участки под жилую застройку (МЖС)) усредненные по городам России. Коллективное мнение сотрудников банков. Расширенный интервал

№	Категория городов	Среднее значение	Расширенный интервал	
1	Москва	11,7%	7,5%	15,8%
2	Санкт-Петербург	6,7%	1,7%	11,7%
3	города с численностью более 1 млн. чел. (кроме г. Москва и г. Санкт-Петербург)	10,7%	7,0%	14,4%
4	города с населением 500-1000 тыс. чел. и уровнем доходов выше среднего	7,5%	0,0%	15,0%
5	города с населением 500-1000 тыс. чел. и уровнем доходов ниже среднего	16,0%	н/д	н/д
6	города с населением до 500 тыс. чел. и уровнем доходов выше среднего	7,5%	н/д	н/д
7	города с населением до 500 тыс. чел. и уровнем доходов ниже среднего	11,1%	7,1%	15,1%

Справочник оценщика недвижимости-2022. Земельные участки. Часть II. Полная версия (по состоянию на 2021 г.)

Таблица 120. Значения скидки на торг на активном рынке (Земельные участки под жилую застройку (ИЖС)) усредненные по городам России. Коллективное мнение сотрудников банков. Расширенный интервал

№	Категория городов	Среднее значение	Расширенный интервал	
1	Москва	11,2%	6,0%	16,3%
2	Санкт-Петербург	8,2%	3,5%	12,9%
3	города с численностью более 1 млн. чел. (кроме г. Москва и г. Санкт-Петербург)	9,5%	5,9%	13,1%
4	города с населением 500-1000 тыс. чел. и уровнем доходов выше среднего	6,3%	1,3%	11,3%
5	города с населением 500-1000 тыс. чел. и уровнем доходов ниже среднего	10,5%	7,0%	14,0%
6	города с населением до 500 тыс. чел. и уровнем доходов выше среднего	10,0%	н/д	н/д
7	города с населением до 500 тыс. чел. и уровнем доходов ниже среднего	9,3%	4,1%	14,4%

Передан через Диадок 14.08.2023 12:10 GMT+03:00
4648f4b8-3515-4bab-9679-a9475469bfb2
Страница 64 из 171

Справочник оценщика недвижимости-2022. Земельные участки. Часть II. Полная версия (по состоянию на 2021 г.)

Таблица 121 . Значения скидки на торг на активном рынке (Земельные участки под объекты рекреации) усредненные по городам России. Коллективное мнение сотрудников банков. Расширенный интервал

№	Категория городов	Среднее значение	Расширенный интервал	
1	Москва	12,5%	6,7%	18,3%
2	Санкт-Петербург	16,7%	8,9%	24,4%
3	города с численностью более 1 млн. чел. (кроме г. Москва и г. Санкт-Петербург)	14,8%	11,1%	18,5%
4	города с населением 500-1000 тыс. чел. и уровнем доходов выше среднего	7,5%	0,0%	15,0%
5	города с населением 500-1000 тыс. чел. и уровнем доходов ниже среднего	17,5%	н/д	н/д
6	города с населением до 500 тыс. чел. и уровнем доходов выше среднего	10,0%	н/д	н/д
7	города с населением до 500 тыс. чел. и уровнем доходов ниже среднего	10,9%	6,4%	15,4%

Справочник оценщика недвижимости-2022. Земельные участки. Часть II. Полная версия (по состоянию на 2021 г.)

Таблица 122 . Значения скидки на торг на активном рынке (Земельные участки под коммерческую застройку (объекты придорожного сервиса)) усредненные по городам России. Коллективное мнение сотрудников банков. Расширенный интервал

№	Категория городов	Среднее значение	Расширенный интервал	
1	Москва	12,5%	6,7%	18,3%
2	Санкт-Петербург	8,8%	4,4%	13,1%
3	города с численностью более 1 млн. чел. (кроме г. Москва и г. Санкт-Петербург)	13,0%	9,6%	16,4%
4	города с населением 500-1000 тыс. чел. и уровнем доходов выше среднего	7,5%	0,0%	15,0%
5	города с населением 500-1000 тыс. чел. и уровнем доходов ниже среднего	15,0%	н/д	н/д
6	города с населением до 500 тыс. чел. и уровнем доходов выше среднего	10,0%	н/д	н/д
7	города с населением до 500 тыс. чел. и уровнем доходов ниже среднего	11,3%	7,3%	15,3%

Источник: 1. «Справочник оценщика недвижимости - 2022. Земельные участки. Часть 2. Физические характеристики объекта. Характеристики, отражающие функциональное назначение объекта. Передаваемые имущественные права. Скидки на торг. Коэффициенты капитализации. Полная версия. Под редакцией Лейфера Л.А.», Нижний Новгород, 2022 год.

2.4.2. Исследования, представленные в издании «Справочник расчетных данных для оценки и консалтинга» СРД № 32, 2023 г. под редакцией канд. техн. наук Е.Е. Яскевича. Значения величины поправки на уторгование для различных объектов недвижимости представлены в табл. 30.

Таблица 30.

Значения величины поправки на уторгование для различных объектов недвижимости

Населенный пункт	Жилая недвижимость		Торговая недвижимость		Офисная недвижимость		Производственно – складская недвижимость		Земельные участки
	Аренда	Продажа	Аренда	Продажа	Аренда	Продажа	Аренда	Продажа	Продажа
Московская область в мае 2023 г.	5-8% (6,5%)	8-10% (9%)	5-9% (7%)	10-13% (11,5%)	6-10% (8%)	10-13% (11,5%)	8-9% (8,5%)	11-14% (12,5%)	11-13% (12%)
г. Москва в мае 2023 г.	4-6% (5%)	5-10% (7,5%)	5-6% (5,5%)	9-11% (10%)	6-7% (6,5%)	9-11% (10%)	5-8% (6,5%)	9-13% (11%)	9-12% (10,5%)

Подтверждение информации

Значения корректировок на уторгование для объектов недвижимости в различных городах РФ

Населенный пункт	Жилая		Торговая		Офисная		Производственно-складская		Земельные участки
	Аренда	Продажа	Аренда	Продажа	Аренда	Продажа	Аренда	Продажа	Продажа
Крупные города									
Воронеж	4-5 (4,5)	7-8 (7,5)	3-8 (5,5)	6-8 (7)	4-6 (5)	6-9 (7,5)	6-7 (6,5)	8-11 (9,5)	8-12 (10)
Екатеринбург	3-5 (4)	6-7 (6,5)	5-6 (5,5)	7-9 (8)	4-5 (4,5)	8-10 (9)	6-7 (6,5)	10-11 (10,5)	9-12 (10,5)
Краснодар	3-4 (3,5)	5-7 (6)	4-5 (4,5)	7-10 (8,5)	3-6 (4,5)	7-10 (8,5)	5-7 (6)	9-12 (10,5)	8-12 (10)
Москва	4-6 (5)	5-10 (7,5)	5-6 (5,5)	9-11 (10)	6-7 (6,5)	9-11 (10)	5-8 (6,5)	9-13 (11)	9-12 (10,5)
Новосибирск	3-5 (4)	5-7 (6)	5-6 (5,5)	8-10 (9)	5-6 (5,5)	9-11 (10)	4-7 (5,5)	10-12 (11)	9-11 (10)
Ростов-на-Дону	4-5 (4,5)	6-8 (7)	5-7 (6)	9-10 (9,5)	6-7 (6,5)	8-12 (10)	6-9 (7,5)	10-13 (11,5)	10-12 (11)
С.-Петербург	4-5 (4,5)	6-9 (7,5)	5-9 (7)	8-10 (9)	4-6 (5)	10-12 (11)	6-9 (7,5)	10-12 (11)	9-12 (10,5)
Среднее по крупным городам	**4,2**	**6,9**	**5,6**	**8,7**	**5,4**	**9,4**	**6,6**	**10,7**	**10,4**
Средние города									
Владивосток	3-6 (4)	7-9 (8)	5-7 (5)	8-9 (8,5)	6-8 (7)	8-12 (10)	7-9 (8)	9-12 (10,5)	9-13 (11)
Омск	3-5 (4)	7-9 (8)	6-8 (7)	9-11 (10)	4-6 (5)	8-12 (10)	6-8 (7)	10-13 (11,5)	9-12 (10,5)
Севастополь	6-7 (6,5)	9-12 (10,5)	-	8-12 (10)	-	9-11 (10)	-	10-13 (11,5)	11-15 (13)
Ставрополь	4-6 (5)	7-9 (8)	5-7 (6)	8-12 (10)	5-7 (6)	8-13 (10,5)	4-8 (6)	10-12 (11)	11-13 (12)
Тамбов	4-6 (5)	8-10 (9)	5-7 (6)	8-11 (9,5)	5-7 (6)	8-12 (10)	6-8 (7)	8-13 (10,5)	11-14 (12,5)
Тверь	4-6 (5)	7-9 (8)	4-7 (5,5)	8-10 (9)	5-8 (6,5)	9-12 (10,5)	6-9 (7,5)	10-14 (12)	11-12 (11,5)
Среднее по средним городам	**4,9**	**8,6**	**5,8**	**9,7**	**6,1**	**10,2**	**7,1**	**11,2**	**11,8**
Небольшие города и населенные пункты									
Московская область	5-8 (6,5)	8-10 (9)	5-9 (7)	10-13 (11,5)	6-10 (8)	10-13 (11,5)	8-9 (8,5)	11-14 (12,5)	11-13 (12)

Примечание. В скобках указано среднее значение.
По данным исследований рынка жилья РФ минимальные скидки при продаже прав собственности имеются в марте и в мае, а максимальные – в июле и декабре.

Источник: 1. Справочник расчетных данных для оценки и консалтинга СРД № 32, 2023 г. под редакцией канд. техн. наук Е.Е. Яскевича.

2.5. Вид использования и (или) зонирование.

В открытых источниках информации систематизированные исследования, определяющие степень влияния вида использования и (или) зонирования на стоимость объектов недвижимости, не выявлены.

2.6. Местоположение объекта.

В открытых источниках информации существуют систематизированные исследования определяющие степень влияния местоположения на стоимость объектов недвижимости.

Исследования, представленные в издании «Справочник оценщика недвижимости - 2022. Земельные участки. Часть 1. Территориальные характеристики и корректирующие коэффициенты на локальное местоположение. Под редакцией Лейфера Л.А.», Нижний Новгород, 2022 год. Данные об отношении цен земельных участков различного назначения по районам региона по отношению к областному центру представлены в табл. 31.

Таблица 31.

Данные об отношении цен земельных участков различного назначения по районам региона по отношению к областному центру

Справочник оценщика недвижимости-2022. Земельные участки. Часть 1. Территориальные характеристики и корректирующие коэффициенты на локальное местоположение. Полная версия (по состоянию на 2021).

Значения территориальных коэффициентов, усредненные по городам России, и границы доверительных интервалов

Таблица 12. Отношение цен земельных участков под индустриальную застройку по районам области. Значения коэффициентов, усредненные по городам России, Доверительный интервал

Отношение цен земельных участков по районам области по отношению к областному центру	Среднее значение	Доверительный интервал	
Под индустриальную застройку			
Областной центр	1,00		
Населенные пункты в ближайшей окрестности областного центра	0,81	0,79	0,83
Райцентры с развитой промышленностью	0,72	0,69	0,75
Райцентры сельскохозяйственных районов	0,61	0,58	0,64
Прочие населенные пункты	0,50	0,47	0,53
Под коммерческую застройку			
Областной центр	1,00		
Населенные пункты в ближайшей окрестности областного центра	0,80	0,78	0,82
Райцентры с развитой промышленностью	0,71	0,69	0,74
Райцентры сельскохозяйственных районов	0,58	0,55	0,62
Прочие населенные пункты	0,48	0,45	0,51

Таблица 12. Окончание.

Отношение цен земельных участков по районам области по отношению к областному центру	Среднее значение	Доверительный интервал	
Под жилую застройку			
Областной центр	1,00		
Населенные пункты в ближайшей окрестности областного центра	0,80	0,77	0,83
Райцентры с развитой промышленностью	0,71	0,68	0,73
Райцентры сельскохозяйственных районов	0,62	0,58	0,65
Прочие населенные пункты	0,50	0,47	0,54
Под объекты рекреации			
Областной центр	1,00		
Населенные пункты в ближайшей окрестности областного центра	0,80	0,77	0,83
Райцентры с развитой промышленностью	0,70	0,66	0,73
Райцентры сельскохозяйственных районов	0,59	0,55	0,63
Прочие населенные пункты	0,51	0,48	0,54

Справочник оценщика недвижимости-2022. Земельные участки. Часть 1. Территориальные характеристики и корректирующие коэффициенты на локальное местоположение. Полная версия (по состоянию на 2021)

Матрицы коэффициентов

Таблица 14. Матрица. Отношение цен земельных участков под индустриальную застройку по районам области по отношению к областному центру. Значения коэффициентов, усредненные по городам России.

под индустриальную застройку		Объект-аналог				
		Областной центр	Населенные пункты в ближайшей окрестности областного центра	Райцентры с развитой промышленностью	Райцентры сельскохозяйственных районов	Прочие населенные пункты
Объект оценки	Областной центр	1,00	1,23	1,39	1,64	2,00
	Населенные пункты в ближайшей окрестности областного центра	0,81	1,00	1,12	1,33	1,62
	Райцентры с развитой промышленностью	0,72	0,89	1,00	1,18	1,44
	Райцентры сельскохозяйственных районов	0,61	0,75	0,85	1,00	1,22
	Прочие населенные пункты	0,50	0,62	0,70	0,82	1,00

Справочник оценщика недвижимости-2022. Земельные участки. Часть 1. Территориальные характеристики и корректирующие коэффициенты на локальное местоположение. Полная версия (по состоянию на 2021).

Таблица 15. Матрица. Отношение цен земельных участков под коммерческую застройку по районам области по отношению к областному центру. Значения коэффициентов, усредненные по городам России.

под коммерческую застройку		Объект-аналог				
		Областной центр	Населенные пункты в ближайшей окрестности областного центра	Райцентры с развитой промышленностью	Райцентры сельскохозяйственных районов	Прочие населенные пункты
Объект оценки	Областной центр	1,00	1,24	1,41	1,71	2,08
	Населенные пункты в ближайшей окрестности областного центра	0,80	1,00	1,13	1,38	1,67
	Райцентры с развитой промышленностью	0,71	0,89	1,00	1,22	1,48
	Райцентры сельскохозяйственных районов	0,58	0,73	0,82	1,00	1,21
	Прочие населенные пункты	0,48	0,60	0,68	0,83	1,00

Передан через Диадок 14.08.2023 12:10 GMT+03:00
4648f4b8-3515-4bab-9679-a9475469bfb2

Справочник оценщика недвижимости-2022. Земельные участки. Часть 1. Территориальные характеристики и корректирующие коэффициенты на локальное местоположение. Полная версия (по состоянию на 2021).

Таблица 16. Матрица. Отношение цен земельных участков под жилую застройку по районам области по отношению к областному центру. Значения коэффициентов, усредненные по городам России.

Объект оценки: под жилую застройку	Объект-аналог: Областной центр	Населенные пункты в ближайшей окрестности областного центра	Райцентры с развитой промышленностью	Райцентры сельскохозяйственных районов	Прочие населенные пункты
Областной центр	1,00	1,25	1,41	1,63	1,99
Населенные пункты в ближайшей окрестности областного центра	0,80	1,00	1,13	1,30	1,58
Райцентры с развитой промышленностью	0,71	0,89	1,00	1,15	1,40
Райцентры сельскохозяйственных районов	0,62	0,77	0,87	1,00	1,22
Прочие населенные пункты	0,50	0,63	0,71	0,82	1,00

Справочник оценщика недвижимости-2022. Земельные участки. Часть 1. Территориальные характеристики и корректирующие коэффициенты на локальное местоположение. Полная версия (по состоянию на 2021).

Таблица 17. Матрица. Отношение цен земельных участков под объекты рекреации по районам области по отношению к областному центру. Значения коэффициентов, усредненные по городам России.

Объект оценки: под объекты рекреации	Объект-аналог: Областной центр	Населенные пункты в ближайшей окрестности областного центра	Райцентры с развитой промышленностью	Райцентры сельскохозяйственных районов	Прочие населенные пункты
Областной центр	1,00	1,25	1,44	1,69	1,95
Населенные пункты в ближайшей окрестности областного центра	0,80	1,00	1,15	1,35	1,56
Райцентры с развитой промышленностью	0,70	0,87	1,00	1,17	1,36
Райцентры сельскохозяйственных районов	0,59	0,74	0,85	1,00	1,15
Прочие населенные пункты	0,51	0,64	0,74	0,87	1,00

Источник: 1. «Справочник оценщика недвижимости - 2022. Земельные участки. Часть 1. Территориальные характеристики и корректирующие коэффициенты на локальное местоположение. Под редакцией Лейфера Л.А.», Нижний Новгород, 2022 год.

Данные об отношении цен земельных участков различного назначения по районам города по отношению к самому дорогому району представлены в табл. 32.

Таблица 32.

Данные об отношении цен земельных участков различного назначения по районам города по отношению к самому дорогому району

Справочник оценщика недвижимости-2022. Земельные участки. Часть 1. Территориальные характеристики и корректирующие коэффициенты на локальное местоположение. Полная версия (по состоянию на 2021).

Значения территориальных коэффициентов, усредненные по городам России

Таблица 79 Отношение цен земельных участков по отношению к самому дорогому району. Значения коэффициентов, усредненные по городам России. Доверительный интервал

Отношение цен земельных участков по районам города по отношению к самому дорогому району	Среднее значение	Доверительный интервал	
Под индустриальную застройку			
Центр города	1,00		
Центры деловой активности	0,85	0,84	0,86
Зоны автомагистралей	0,83	0,81	0,86
Индивидуальные жилые дома	0,72	0,70	0,74
Многоквартирная жилая застройка	0,75	0,74	0,77
Окраины города, промзоны	0,73	0,69	0,77
Под коммерческую застройку			
Центр города	1,00		
Центры деловой активности	0,88	0,86	0,89
Зоны автомагистралей	0,77	0,75	0,78
Индивидуальные жилые дома	0,69	0,67	0,72
Многоквартирная жилая застройка	0,76	0,74	0,78
Окраины города, промзоны	0,64	0,62	0,67
Под жилую застройку			
Центр города	1,00		
Центры деловой активности	0,88	0,86	0,89
Зоны автомагистралей	0,72	0,70	0,75
Индивидуальные жилые дома	0,74	0,71	0,77
Многоквартирная жилая застройка	0,78	0,76	0,80
Окраины города, промзоны	0,65	0,63	0,66

Справочник оценщика недвижимости-2022. Земельные участки. Часть 1. Территориальные характеристики и корректирующие коэффициенты на локальное местоположение. Полная версия (по состоянию на 2021).

Матрицы коэффициентов

Таблица 81. Матрица. Отношение цен земельных участков по районам города по отношению к самому дорогому району. Значения коэффициентов, усредненные по городам России.

Объект оценки: под индустриальную застройку	Объект-аналог: Центр города	Центры деловой активности	Зоны автомагистралей	Индивидуальные жилые дома	Многоквартирная жилая застройка	Окраины города, промзоны
Центр города	1,00	1,18	1,20	1,38	1,33	1,38
Центры деловой активности	0,85	1,00	1,02	1,18	1,13	1,17
Зоны автомагистралей	0,83	0,98	1,00	1,15	1,10	1,15
Индивидуальные жилые дома	0,72	0,85	0,87	1,00	0,96	0,99
Многоквартирная жилая застройка	0,75	0,89	0,91	1,04	1,00	1,04
Окраины города, промзоны	0,73	0,85	0,87	1,01	0,96	1,00

Передан через Диадок 14.08.2023 12:10 GMT+03:00
4648f4b8-3515-4bab-9679-a9475469bfb2

Справочник оценщика недвижимости-2022. Земельные участки. Часть 1. Территориальные характеристики и корректирующие коэффициенты на локальное местоположение. Полная версия (по состоянию на 2021).

Таблица 82. Матрица. Отношение цен земельных участков под коммерческую застройку по отношению к центру города. Значения коэффициентов, усредненные по городам России.

Объект оценки: под коммерческую застройку	Объект-аналог: Центр города	Центры деловой активности	Зоны автомагистралей	Индивидуальные жилые дома	Многоквартирная жилая застройка	Окраины города, промзоны
Центр города	1,00	1,14	1,31	1,45	1,32	1,56
Центры деловой активности	0,88	1,00	1,14	1,27	1,16	1,36
Зоны автомагистралей	0,77	0,87	1,00	1,11	1,01	1,19
Индивидуальные жилые дома	0,69	0,79	0,90	1,00	0,91	1,08
Многоквартирная жилая застройка	0,76	0,87	0,99	1,10	1,00	1,18
Окраины города, промзоны	0,64	0,73	0,84	0,93	0,85	1,00

Справочник оценщика недвижимости-2022. Земельные участки. Часть 1. Территориальные характеристики и корректирующие коэффициенты на локальное местоположение. Полная версия (по состоянию на 2021).

Таблица 83. Матрица. Отношение цен земельных участков под жилую застройку по отношению к центру города. Значения коэффициентов, усредненные по городам России.

Объект оценки: под жилую застройку	Объект-аналог: Центр города	Центры деловой активности	Зоны автомагистралей	Индивидуальные жилые дома	Многоквартирная жилая застройка	Окраины города, промзоны
Центр города	1,00	1,14	1,38	1,35	1,28	1,55
Центры деловой активности	0,88	1,00	1,21	1,18	1,12	1,36
Зоны автомагистралей	0,72	0,82	1,00	0,98	0,93	1,12
Индивидуальные жилые дома	0,74	0,85	1,02	1,00	0,95	1,15
Многоквартирная жилая застройка	0,78	0,89	1,08	1,05	1,00	1,21
Окраины города, промзоны	0,65	0,74	0,89	0,87	0,83	1,00

Источник: 1. «Справочник оценщика недвижимости - 2022. Земельные участки. Часть 1. Территориальные характеристики и корректирующие коэффициенты на локальное местоположение. Под редакцией Лейфера Л.А.», Нижний Новгород, 2022 год.

2.7. Физические характеристики объекта.

При проведении настоящей оценки в качестве физических характеристик объектов, в частности земельных участков, рассматривались: площадь объекта; наличие коммуникаций; рельеф объекта; форма объекта.

Общая площадь объекта

В открытых источниках информации существуют систематизированные исследования определяющие степень влияния фактора масштаба (площади) земельных участков в зависимости от диапазона, к которому принадлежит площадь земельного участка.

1. Данные исследования представлены в издании «Справочник оценщика недвижимости - 2022. Земельные участки. Часть 2. Физические характеристики объекта. Характеристики, отражающие функциональное назначение объекта. Передаваемые имущественные права. Скидки на торг. Коэффициенты капитализации. Полная версия. Под редакцией Лейфера Л.А.», Нижний Новгород, 2022 год.

Масштабный фактор представляет собой коэффициент уменьшения/увеличения удельной цены земельных участков в зависимости от диапазонов площади, к которым принадлежит площадь объекта оценки и объекта-аналога.

Данные о средних значениях масштабного фактора для земельных участков различного назначения представлены в табл. 33.

Таблица 33.

Данные о средних значениях масштабного фактора для земельных участков

Справочник оценщика недвижимости-2022. Земельные участки. Часть II. Полная версия (по состоянию на 2021 г.)

Матрицы коэффициентов

Корректирующие коэффициенты на фактор масштаба для земельных участков, усредненные данные по России

Таблица 30

Земельные участки. Данные, усредненные по России[3]

Площадь, сот. (объект оценки)	аналог: 0-50	50-100	100-200	200-300	300-400	400-500	500-600	600-700	700-800	800-900	900-1000
0-50	1,00	1,21	1,36	1,48	1,57	1,63	1,69	1,74	1,78	1,82	1,86
50-100	0,83	1,00	1,13	1,23	1,30	1,36	1,40	1,44	1,48	1,51	1,54
100-200	0,74	0,89	1,00	1,09	1,15	1,21	1,25	1,28	1,31	1,34	1,37
200-300	0,68	0,81	0,92	1,00	1,06	1,11	1,14	1,18	1,21	1,23	1,25
300-400	0,64	0,77	0,87	0,94	1,00	1,04	1,08	1,11	1,14	1,16	1,19
400-500	0,61	0,74	0,83	0,90	0,96	1,00	1,03	1,06	1,09	1,11	1,14
500-600	0,59	0,71	0,80	0,87	0,93	0,97	1,00	1,03	1,05	1,08	1,10
600-700	0,57	0,69	0,78	0,85	0,90	0,94	0,97	1,00	1,02	1,05	1,07
700-800	0,56	0,68	0,76	0,83	0,88	0,92	0,95	0,98	1,00	1,02	1,04
800-900	0,55	0,66	0,74	0,81	0,86	0,90	0,93	0,96	0,98	1,00	1,02
900-1000	0,54	0,65	0,73	0,80	0,84	0,88	0,91	0,94	0,96	0,98	1,00

Таблица 31

Земельные участки под коммерческую застройку. Данные, усредненные по России

Площадь, сот. (объект оценки)	аналог: 0-50	50-100	100-200	200-300	300-400	400-500	500-600	600-700	700-800	800-900	900-1000
0-50	1,00	1,77	2,54	3,31	3,94						
50-100	0,56	1,00	1,43	1,87	2,23	2,54	2,82	3,07	3,31	3,53	3,74
100-200	0,39	0,70	1,00	1,30	1,55	1,77	1,97	2,14	2,31	2,46	2,61
200-300	0,30	0,53	0,77	1,00	1,19	1,36	1,51	1,64	1,77	1,89	2,00
300-400	0,25	0,45	0,64	0,84	1,00	1,14	1,26	1,38	1,49	1,59	1,68
400-500		0,39	0,56	0,74	0,88	1,00	1,11	1,21	1,30	1,39	1,47
500-600		0,35	0,51	0,65	0,79	0,90	1,00	1,09	1,18	1,25	1,33
600-700		0,33	0,47	0,61	0,72	0,83	0,92	1,00	1,08	1,15	1,22
700-800		0,30	0,43	0,58	0,67	0,77	0,85	0,93	1,00	1,07	1,13
800-900		0,28	0,41	0,53	0,63	0,72	0,80	0,87	0,94	1,00	1,06
900-1000		0,27	0,38	0,50	0,59	0,68	0,75	0,82	0,88	0,94	1,00

Справочник оценщика недвижимости-2022. Земельные участки. Часть II. Полная версия (по состоянию на 2021 г.)

Таблица 32

Земельные участки под индустриальную застройку. Данные, усредненные по России

Площадь, сот. (объект оценки)	аналог: 0-50	50-100	100-200	200-300	300-400	400-500	500-600	600-700	700-800	800-900	900-1000
0-50	1,00	1,39	1,71	2,00	2,21	2,38	2,53	2,66	2,77	2,88	2,98
50-100	0,72	1,00	1,23	1,44	1,59	1,71	1,82	1,91	2,00	2,07	2,14
100-200	0,58	0,81	1,00	1,17	1,29	1,39	1,48	1,55	1,62	1,68	1,74
200-300	0,50	0,70	0,86	1,00	1,11	1,19	1,27	1,33	1,39	1,44	1,49
300-400	0,45	0,63	0,78	0,90	1,00	1,08	1,15	1,20	1,25	1,30	1,35
400-500	0,42	0,58	0,72	0,84	0,93	1,00	1,06	1,12	1,17	1,21	1,25
500-600	0,40	0,55	0,68	0,79	0,87	0,94	1,00	1,05	1,10	1,14	1,18
600-700	0,38	0,52	0,64	0,75	0,83	0,90	0,95	1,00	1,04	1,08	1,12
700-800	0,36	0,50	0,62	0,72	0,80	0,86	0,91	0,96	1,00	1,04	1,07
800-900	0,35	0,48	0,59	0,69	0,77	0,83	0,88	0,92	0,96	1,00	1,03
900-1000	0,34	0,47	0,57	0,67	0,74	0,80	0,85	0,89	0,93	0,97	1,00

Таблица 33

Земельные участки под жилую застройку. Данные, усредненные по России

Площадь, сот. (объект оценки)	аналог: 0-10	10-30	30-50	50-70	70-90	90-110	110-130	130-150	150-170	170-200
0-10	1,00	1,30	1,48	1,60	1,69	1,77	1,83	1,88	1,93	1,99
10-30	0,77	1,00	1,14	1,23	1,30	1,36	1,41	1,45	1,48	1,53
30-50	0,67	0,88	1,00	1,08	1,14	1,19	1,23	1,27	1,30	1,34
50-70	0,62	0,81	0,93	1,00	1,05	1,10	1,14	1,17	1,20	1,24
70-90	0,59	0,77	0,88	0,95	1,00	1,04	1,08	1,11	1,14	1,17
90-110	0,57	0,74	0,84	0,91	0,96	1,00	1,04	1,07	1,09	1,12
110-130	0,55	0,71	0,81	0,88	0,93	0,97	1,00	1,03	1,06	1,09
130-150	0,53	0,69	0,79	0,85	0,90	0,94	0,97	1,00	1,03	1,05
150-170	0,52	0,67	0,77	0,83	0,88	0,91	0,95	0,97	1,00	1,03
170-200	0,50	0,66	0,75	0,81	0,85	0,89	0,92	0,95	0,97	1,00

Справочник оценщика недвижимости-2022. Земельные участки. Часть II. Полная версия (по состоянию на 2021 г.)

Корректирующие коэффициенты на фактор масштаба для земельных участков, расположенных в г.Москва.

Таблица 34

Земельные участки. Данные по г.Москва и Московской области[4]

Площадь, сот.		аналог										
		0-50	50-100	100-200	200-300	300-400	400-500	500-600	600-700	700-800	800-900	900-1000
объект оценки	0-50	1,00	1,13	1,22	1,29	1,34	1,37	1,40	1,43	1,45	1,47	1,49
	50-100	0,89	1,00	1,08	1,14	1,18	1,22	1,25	1,27	1,29	1,31	1,32
	100-200	0,82	0,93	1,00	1,06	1,10	1,13	1,15	1,18	1,19	1,21	1,23
	200-300	0,78	0,88	0,95	1,00	1,04	1,07	1,09	1,11	1,13	1,14	1,16
	300-400	0,75	0,84	0,91	0,96	1,00	1,03	1,05	1,07	1,09	1,10	1,12
	400-500	0,73	0,82	0,89	0,94	0,97	1,00	1,02	1,04	1,06	1,07	1,09
	500-600	0,71	0,80	0,87	0,92	0,95	0,98	1,00	1,02	1,03	1,05	1,06
	600-700	0,70	0,79	0,85	0,90	0,93	0,96	0,98	1,00	1,02	1,03	1,04
	700-800	0,69	0,78	0,84	0,89	0,92	0,95	0,97	0,99	1,00	1,01	1,03
	800-900	0,68	0,77	0,83	0,87	0,91	0,93	0,95	0,97	0,99	1,00	1,01
	900-1000	0,67	0,76	0,82	0,86	0,90	0,92	0,94	0,96	0,97	0,99	1,00

Таблица 35

Земельные участки под индустриальную застройку. Данные по г.Москва

Площадь, сот.		аналог										
		0-50	50-100	100-200	200-300	300-400	400-500	500-600	600-700	700-800	800-900	900-1000
объект оценки	0-50	1,00	1,41	1,74	2,04	2,27	2,45	2,61	2,75	2,87	2,98	3,09
	50-100	0,71	1,00	1,24	1,45	1,61	1,74	1,85	1,95	2,04	2,12	2,20
	100-200	0,57	0,81	1,00	1,17	1,30	1,41	1,50	1,58	1,65	1,71	1,77
	200-300	0,49	0,69	0,85	1,00	1,11	1,20	1,28	1,34	1,41	1,46	1,51
	300-400	0,44	0,62	0,77	0,90	1,00	1,08	1,15	1,21	1,27	1,32	1,36
	400-500	0,41	0,57	0,71	0,83	0,93	1,00	1,06	1,12	1,17	1,22	1,26
	500-600	0,38	0,54	0,67	0,78	0,87	0,94	1,00	1,05	1,10	1,14	1,18
	600-700	0,36	0,51	0,63	0,74	0,83	0,89	0,95	1,00	1,05	1,09	1,12
	700-800	0,35	0,49	0,61	0,71	0,79	0,85	0,91	0,96	1,00	1,04	1,08
	800-900	0,34	0,47	0,58	0,68	0,76	0,82	0,87	0,92	0,96	1,00	1,04
	900-1000	0,32	0,46	0,56	0,66	0,73	0,79	0,84	0,89	0,93	0,97	1,00

Справочник оценщика недвижимости-2022. Земельные участки. Часть II. Полная версия (по состоянию на 2021 г.)

Таблица 36

Земельные участки под жилую застройку. Данные по г.Москва

Площадь, сот.		аналог										
		0-10	10-30	30-50	50-70	70-90	90-110	110-130	130-150	150-170	170-200
объект оценки	0-10	1,00	1,47	1,79	2,01	2,17	2,31	2,43	2,54	2,64	2,75
	10-30	0,68	1,00	1,21	1,36	1,47	1,57	1,65	1,72	1,79	1,86
	30-50	0,56	0,82	1,00	1,12	1,21	1,29	1,36	1,42	1,47	1,54
	50-70	0,50	0,74	0,89	1,00	1,08	1,15	1,21	1,27	1,32	1,37
	70-90	0,46	0,68	0,82	0,92	1,00	1,06	1,12	1,17	1,21	1,26
	90-110	0,43	0,64	0,77	0,87	0,94	1,00	1,05	1,10	1,14	1,19
	110-130	0,41	0,61	0,74	0,82	0,89	0,95	1,00	1,04	1,08	1,13
	130-150	0,39	0,58	0,70	0,79	0,85	0,91	0,96	1,00	1,04	1,08
	150-170	0,38	0,56	0,68	0,76	0,82	0,88	0,92	0,96	1,00	1,04
	170-200	0,36	0,54	0,65	0,73	0,79	0,84	0,89	0,92	0,96	1,00

Справочник оценщика недвижимости-2022. Земельные участки. Часть II. Полная версия (по состоянию на 2021 г.)

Таблица 42

Земельные участки под жилую застройку. Данные по городам с численностью населения более 1 млн.человек

Площадь, сот.		аналог									
		0-10	10-30	30-50	50-70	70-90	90-110	110-130	130-150	150-170	170-200
объект оценки	0-10	1,00	1,16	1,26	1,31	1,36	1,39	1,42	1,44	1,46	1,49
	10-30	0,86	1,00	1,08	1,13	1,16	1,19	1,22	1,24	1,26	1,28
	30-50	0,80	0,93	1,00	1,05	1,08	1,11	1,13	1,15	1,16	1,18
	50-70	0,76	0,89	0,96	1,00	1,03	1,06	1,08	1,10	1,11	1,13
	70-90	0,74	0,86	0,93	0,97	1,00	1,02	1,05	1,06	1,08	1,10
	90-110	0,72	0,84	0,90	0,95	0,98	1,00	1,02	1,04	1,05	1,07
	110-130	0,70	0,82	0,89	0,93	0,96	0,98	1,00	1,02	1,03	1,05
	130-150	0,69	0,81	0,87	0,91	0,94	0,96	0,98	1,00	1,01	1,03
	150-170	0,68	0,80	0,86	0,90	0,93	0,95	0,97	0,99	1,00	1,02
	170-200	0,67	0,78	0,84	0,88	0,91	0,93	0,95	0,97	0,98	1,00

Корректирующие коэффициенты на фактор масштаба для земельных участков, расположенных в городах с численностью населения менее 1 млн.человек.

Таблица 43

Земельные участки. Данные по городам с численностью населения менее 1 млн.человек[7]

Площадь, сот.		аналог									
		0-50	50-100	100-200	200-300	300-400	400-500	500-600	600-700	700-800	800-900	900-1000
объект оценки	0-50	1,00	1,21	1,36	1,48	1,57	1,63	1,69	1,74	1,78	1,82	1,86
	50-100	0,83	1,00	1,13	1,23	1,30	1,36	1,40	1,44	1,48	1,51	1,54
	100-200	0,74	0,89	1,00	1,09	1,15	1,21	1,25	1,28	1,31	1,34	1,37
	200-300	0,68	0,81	0,92	1,00	1,06	1,11	1,14	1,18	1,21	1,23	1,25
	300-400	0,64	0,77	0,87	0,94	1,00	1,04	1,08	1,11	1,14	1,16	1,19
	400-500	0,61	0,74	0,83	0,90	0,96	1,00	1,03	1,06	1,09	1,11	1,14
	500-600	0,59	0,71	0,80	0,87	0,93	0,97	1,00	1,03	1,05	1,08	1,10
	600-700	0,57	0,69	0,78	0,85	0,90	0,94	0,97	1,00	1,02	1,05	1,07
	700-800	0,56	0,68	0,76	0,83	0,88	0,92	0,95	0,98	1,00	1,02	1,04
	800-900	0,55	0,66	0,74	0,81	0,86	0,90	0,93	0,96	0,98	1,00	1,02
	900-1000	0,54	0,65	0,73	0,80	0,84	0,88	0,91	0,94	0,96	0,98	1,00

Справочник оценщика недвижимости-2022. Земельные участки. Часть II. Полная версия (по состоянию на 2021 г.)

Корректирующие коэффициенты на фактор масштаба для земельных участков, расположенных в городах с численностью населения более 1 млн.человек.

Таблица 40

Земельные участки. Данные по городам с численностью населения более 1 млн.человек[6]

Площадь, сот.		аналог										
		0-50	50-100	100-200	200-300	300-400	400-500	500-600	600-700	700-800	800-900	900-1000
объект оценки	0-50	1,00	1,22	1,38	1,51	1,61	1,68	1,74	1,80	1,84	1,89	1,92
	50-100	0,82	1,00	1,13	1,24	1,32	1,38	1,43	1,48	1,51	1,55	1,58
	100-200	0,72	0,88	1,00	1,10	1,16	1,22	1,26	1,30	1,34	1,37	1,39
	200-300	0,66	0,81	0,91	1,00	1,06	1,11	1,15	1,19	1,22	1,25	1,27
	300-400	0,62	0,76	0,86	0,94	1,00	1,05	1,08	1,12	1,15	1,17	1,20
	400-500	0,59	0,72	0,82	0,90	0,96	1,00	1,04	1,07	1,10	1,12	1,14
	500-600	0,57	0,70	0,79	0,87	0,92	0,96	1,00	1,03	1,06	1,08	1,10
	600-700	0,56	0,68	0,77	0,84	0,89	0,94	0,97	1,00	1,03	1,05	1,07
	700-800	0,54	0,66	0,75	0,82	0,87	0,91	0,95	0,97	1,00	1,02	1,04
	800-900	0,53	0,65	0,73	0,80	0,85	0,89	0,92	0,95	0,98	1,00	1,02
	900-1000	0,52	0,63	0,72	0,79	0,84	0,87	0,91	0,93	0,96	0,98	1,00

Таблица 41

Земельные участки под индустриальную застройку. Данные по городам с численностью населения более 1 млн.человек

Площадь, сот.		аналог										
		0-50	50-100	100-200	200-300	300-400	400-500	500-600	600-700	700-800	800-900	900-1000
объект оценки	0-50	1,00	1,57	2,08	2,57	2,95	3,27	3,55	3,80			
	50-100	0,64	1,00	1,33	1,64	1,88	2,08	2,26	2,42	2,57	2,71	2,83
	100-200	0,48	0,75	1,00	1,23	1,42	1,57	1,70	1,82	1,93	2,04	2,13
	200-300	0,39	0,61	0,81	1,00	1,15	1,27	1,38	1,48	1,57	1,65	1,73
	300-400	0,34	0,53	0,71	0,87	1,00	1,11	1,20	1,29	1,37	1,44	1,51
	400-500	0,31	0,48	0,64	0,79	0,90	1,00	1,09	1,16	1,23	1,30	1,36
	500-600	0,28	0,44	0,59	0,72	0,83	0,92	1,00	1,07	1,14	1,20	1,25
	600-700	0,26	0,41	0,55	0,68	0,78	0,86	0,93	1,00	1,06	1,12	1,17
	700-800	0,25	0,39	0,52	0,64	0,73	0,81	0,88	0,94	1,00	1,05	1,10
	800-900		0,37	0,49	0,61	0,70	0,77	0,84	0,90	0,95	1,00	1,05
	900-1000		0,35	0,47	0,58	0,66	0,74	0,80	0,86	0,91	0,96	1,00

Справочник оценщика недвижимости-2022. Земельные участки. Часть II. Полная версия (по состоянию на 2021 г.)

Таблица 44

Земельные участки под коммерческую застройку. Данные по городам с численностью населения менее 1 млн.человек

Площадь, сот.		аналог										
		0-50	50-100	100-200	200-300	300-400	400-500	500-600	600-700	700-800	800-900	900-1000
объект оценки	0-50	1,00	1,09	1,15	1,20	1,24	1,26	1,28	1,30	1,31	1,33	1,34
	50-100	0,92	1,00	1,06	1,10	1,13	1,15	1,17	1,19	1,20	1,21	1,23
	100-200	0,87	0,95	1,00	1,04	1,07	1,09	1,11	1,12	1,14	1,15	1,16
	200-300	0,83	0,91	0,96	1,00	1,03	1,05	1,07	1,08	1,09	1,10	1,11
	300-400	0,81	0,88	0,93	0,97	1,00	1,02	1,04	1,05	1,06	1,07	1,08
	400-500	0,79	0,87	0,92	0,95	0,98	1,00	1,02	1,03	1,04	1,05	1,06
	500-600	0,78	0,85	0,90	0,94	0,96	0,98	1,00	1,01	1,03	1,04	1,04
	600-700	0,77	0,84	0,89	0,93	0,95	0,97	0,99	1,00	1,01	1,02	1,03
	700-800	0,76	0,83	0,88	0,92	0,94	0,96	0,98	0,99	1,00	1,01	1,02
	800-900	0,75	0,82	0,87	0,91	0,93	0,95	0,97	0,98	0,99	1,00	1,01
	900-1000	0,75	0,82	0,86	0,90	0,92	0,94	0,96	0,97	0,98	0,99	1,00

Таблица 45

Земельные участки под индустриальную застройку. Данные по городам с численностью населения менее 1 млн.человек

Площадь, сот.		аналог										
		0-50	50-100	100-200	200-300	300-400	400-500	500-600	600-700	700-800	800-900	900-1000
объект оценки	0-50	1,00	1,45	1,84	2,19	2,45	2,67	2,86	3,03	3,18	3,32	3,44
	50-100	0,69	1,00	1,27	1,51	1,69	1,84	1,97	2,08	2,19	2,28	2,37
	100-200	0,54	0,79	1,00	1,19	1,33	1,45	1,56	1,65	1,73	1,80	1,87
	200-300	0,46	0,66	0,84	1,00	1,12	1,22	1,31	1,38	1,45	1,52	1,57
	300-400	0,41	0,59	0,75	0,89	1,00	1,09	1,17	1,23	1,30	1,35	1,40
	400-500	0,37	0,54	0,69	0,82	0,92	1,00	1,07	1,13	1,19	1,24	1,29
	500-600	0,35	0,51	0,64	0,76	0,86	0,93	1,00	1,06	1,11	1,16	1,20
	600-700	0,33	0,48	0,61	0,72	0,81	0,88	0,94	1,00	1,05	1,10	1,14
	700-800	0,31	0,46	0,58	0,69	0,77	0,84	0,90	0,95	1,00	1,04	1,08
	800-900	0,30	0,44	0,55	0,66	0,74	0,81	0,86	0,91	0,96	1,00	1,04
	900-1000	0,29	0,42	0,53	0,64	0,71	0,78	0,83	0,88	0,92	0,96	1,00

Таблица 46

Земельные участки под жилую застройку. Данные по городам с численностью населения менее 1 млн.человек

Площадь, сот.		аналог									
		0-10	10-30	30-50	50-70	70-90	90-110	110-130	130-150	150-170	170-200
объект оценки	0-10	1,00	1,34	1,55	1,69	1,79	1,88	1,95	2,01	2,07	2,13
	10-30	0,75	1,00	1,16	1,26	1,34	1,40	1,46	1,50	1,55	1,60
	30-50	0,65	0,86	1,00	1,09	1,16	1,21	1,26	1,30	1,34	1,38
	50-70	0,59	0,79	0,92	1,00	1,06	1,11	1,16	1,19	1,23	1,27
	70-90	0,56	0,75	0,86	0,94	1,00	1,05	1,09	1,12	1,16	1,19
	90-110	0,53	0,71	0,82	0,90	0,95	1,00	1,04	1,07	1,10	1,14
	110-130	0,51	0,69	0,79	0,86	0,92	0,96	1,00	1,03	1,06	1,10
	130-150	0,50	0,66	0,77	0,84	0,89	0,93	0,97	1,00	1,03	1,06
	150-170	0,48	0,65	0,75	0,81	0,86	0,91	0,94	0,97	1,00	1,03
	170-200	0,47	0,63	0,72	0,79	0,84	0,88	0,91	0,94	0,97	1,00

Источник: 1. «Справочник оценщика недвижимости - 2022. Земельные участки. Часть 2. Физические характеристики объекта. Характеристики, отражающие функциональное назначение объекта. Передаваемые имущественные права. Скидки на торг. Коэффициенты капитализации. Полная версия. Под редакцией Лейфера Л.А.», Нижний Новгород, 2022 год.

2. Данные исследования представлены на аналитическом портале www.statrielt.ru (см. табл. 34).

Таблица 34.

Формулы для расчёта поправки на площадь земельного участка для категории земли населенных пунктов

Земли населенных пунктов (города и пригородные земли) с населением:	Коэффициент детерминации	Коэффициент торможения	Формула
более 1 млн. человек	0,678	-0,15	$K s = (So/Sa)^{-0,15}$
от 400 тыс. до 1 млн. человек	0,629	-0,17	$K s = (So/Sa)^{-0,17}$
от 50 тыс. до 400 тыс. человек	0,578	-0,21	$K s = (So/Sa)^{-0,21}$
поселения до 50 тыс. человек	0,551	-0,23	$K s = (So/Sa)^{-0,23}$
Категория земельного участка	**Коэффициент детерминации**	**Коэффициент торможения**	**Формула**
Земли промышленности, транспорта, связи и иного специального назначения	0,531	-0,28	$K s = (So/Sa)^{-0,28}$
Земли сельскохозяйственного назначения	0,688	-0,32	$K s = (So/Sa)^{-0,32}$

Подтверждение информации

на Масштаб, размер, общую площадь земельных участков - корректировка на 01.07.2023 года

C– цена предложения (рыночная стоимость) земельного участка, ден. ед./ кв. м.,

S– общая площадь земельного участка, кв. м.,

b– коэффициент активности рынка,

n– «коэффициент торможения» - степень замедления роста рыночной стоимости по мере увеличения общей площади земельного участка

В результате эффекта «торможения» рыночная стоимость единицы площади земельного участка снижается при увеличении общей площади.

Итоги расчетов СтатРиелт на основе актуальной рыночных данных

Земли населенных пунктов (города и пригородные земли) с населением:	R^2 коэффициент детерминации	Коэффициент торможения	Формула расчета корректировки на площадь, масштаб (K s)
более 1 млн. человек	0,678	-0,15	K s = (So/Sa) ^-0,15
от 400 тыс. до 1 млн. человек	0,629	-0,17	K s = (So/Sa) ^-0,17
от 50 тыс. до 400 тыс. человек	0,578	-0,21	K s = (So/Sa) ^-0,21
поселения до 50 тыс. человек	0,551	-0,23	K s = (So/Sa) ^-0,23
Категория земельного участка	R^2 - коэффициент детерминации	Коэффициент торможения	Формула расчета поправки на площадь, масштаб (K s)
Земли промышленности, транспорта, связи и иного специального назначения	0,531	-0,28	K s = (So/Sa) ^-0,28
Земли сельскохозяйственного назначения	0,688	-0,32	K s = (So/Sa) ^-0,32

01.07.2023

So – общая площадь оцениваемого земельного участка, ед.

Sa – общая площадь сравниваемого (аналогичного по остальным параметрам) земельного участка, ед.

Источник. 1. https://statrielt.ru/statistika-rynka/statistika-na-01-07-2023g/korrektirovki-stoimosti-zemli/3200-na-masshtab-razmer-obshchuyu-ploshchad-zemelnykh-uchastkov-korrektirovka-na-01-07-2023-goda

Наличие коммуникаций

В открытых источниках информации существуют систематизированные исследования, определяющие степень влияния наличия коммуникаций, на стоимость земельных участков различного назначения.

1. Вышеуказанные исследования представлены в издании «Справочник оценщика недвижимости - 2022. Земельные участки. Часть 2. Физические характеристики объекта. Характеристики, отражающие функциональное назначение объекта. Передаваемые имущественные права. Скидки на торг. Коэффициенты капитализации. Полная версия. Под редакцией Лейфера Л.А.», Нижний Новгород, 2022 год.

В табл. 35 приведены корректирующие коэффициенты, отражающие отношения цен земельных участков различного назначения, обеспеченных и необеспеченных коммуникациями.

Таблица 35.

Значения коэффициента изменения удельной цены земельных участков в зависимости от наличия коммуникаций

Справочник оценщика недвижимости-2022. Земельные участки. Часть II. Полная версия (по состоянию на 2021 г.)

Значения корректировок, усредненные по городам России, и границы доверительных интервалов

Таблица 59

Наименование коэффициента	Среднее значение	Доверительный интервал	
Земельные участки под индустриальную застройку			
Отношение удельной цены земельных участков под индустриальную застройку, необеспеченных электроснабжением, к удельной цене аналогичных участков, обеспеченных электроснабжением	0,90	0,88	0,91
Отношение удельной цены земельных участков под индустриальную застройку, необеспеченных газоснабжением, к удельной цене аналогичных участков, обеспеченных газоснабжением	0,95	0,91	0,99
Отношение удельной цены земельных участков под индустриальную застройку, необеспеченных водоснабжением, к удельной цене аналогичных участков, обеспеченных водоснабжением	0,79	0,77	0,82
Отношение удельной цены земельных участков под индустриальную застройку, необеспеченных канализацией, к удельной цене аналогичных участков, обеспеченных канализацией	0,74	0,71	0,76
Земельные участки под коммерческую застройку			
Отношение удельной цены земельных участков под коммерческую застройку, необеспеченных электроснабжением, к удельной цене аналогичных участков, обеспеченных электроснабжением	0,80	0,78	0,82
Отношение удельной цены земельных участков под коммерческую застройку, необеспеченных газоснабжением, к удельной цене аналогичных участков, обеспеченных газоснабжением	0,81	0,78	0,83
Отношение удельной цены земельных участков под коммерческую застройку, необеспеченных водоснабжением, к удельной цене аналогичных участков, обеспеченных водоснабжением	0,82	0,79	0,85
Отношение удельной цены земельных участков под коммерческую застройку, необеспеченных канализацией, к удельной цене аналогичных участков, обеспеченных канализацией	0,85	0,82	0,88

Справочник оценщика недвижимости-2022. Земельные участки. Часть II. Полная версия (по состоянию на 2021 г.)

Таблица 59 (продолжение)

Земельные участки под жилую застройку			
Отношение удельной цены земельных участков под жилую застройку, необеспеченных электроснабжением, к удельной цене аналогичных участков, обеспеченных электроснабжением	0,85	0,81	0,89
Отношение удельной цены земельных участков под жилую застройку, необеспеченных газоснабжением, к удельной цене аналогичных участков, обеспеченных газоснабжением	0,87	0,84	0,91
Отношение удельной цены земельных участков под жилую застройку, необеспеченных водоснабжением, к удельной цене аналогичных участков, обеспеченных водоснабжением	0,95	0,91	1,00
Отношение удельной цены земельных участков под жилую застройку, необеспеченных водоснабжением и канализацией (и прочими коммуникациями - теплоснабжение, коммуникационные связи) к удельной цене аналогичных участков, обеспеченных водоснабжением и канализацией (и прочими коммуникациями - теплоснабжение, коммуникационные связи)	0,85	0,80	0,89
Земельные участки под объекты рекреации			
Отношение удельной цены земельных участков под объекты рекреации, необеспеченных электроснабжением, к удельной цене аналогичных участков, обеспеченных электроснабжением	0,88	0,85	0,91
Отношение удельной цены земельных участков под объекты рекреации, необеспеченных газоснабжением, к удельной цене аналогичных участков, обеспеченных газоснабжением	0,76	0,72	0,80
Отношение удельной цены земельных участков под объекты рекреации, необеспеченных водоснабжением, к удельной цене аналогичных участков, обеспеченных водоснабжением	0,68	0,66	0,71
Отношение удельной цены земельных участков под объекты рекреации, необеспеченных канализацией, к удельной цене аналогичных участков, обеспеченных канализацией	0,83	0,81	0,86

Значения корректировок, усредненные по городам России, и границы расширенных интервалов

Таблица 61

Наименование коэффициента	Среднее значение	Расширенный интервал	
г. Москва и Московская область			
Все классы земельных участков			
Отношение удельной цены земельных участков, необеспеченных электроснабжением, к удельной цене аналогичных участков, обеспеченных электроснабжением	0,84	0,73	0,95
Отношение удельной цены земельных участков, необеспеченных газоснабжением, к удельной цене аналогичных участков, обеспеченных газоснабжением	0,84	0,68	1,00
Отношение удельной цены земельных участков, необеспеченных водоснабжением и канализацией (и прочими коммуникациями и - теплоснабжение, коммуникационные связи), к удельной цене аналогичных участков, обеспеченных водоснабжением и канализацией (и прочими коммуникациями - теплоснабжение, коммуникационные связи)	0,83	0,73	0,94
Земельные участки под индустриальную застройку			
Отношение удельной цены земельных участков под индустриальную застройку, необеспеченных электроснабжением, к удельной цене аналогичных участков, обеспеченных электроснабжением	0,85	0,74	0,96
Отношение удельной цены земельных участков под индустриальную застройку, необеспеченных газоснабжением, к удельной цене аналогичных участков, обеспеченных газоснабжением	0,84	0,68	0,99
Отношение удельной цены земельных участков под индустриальную застройку, необеспеченных водоснабжением, к удельной цене аналогичных участков, обеспеченных водоснабжением	0,85	0,74	0,96

Справочник оценщика недвижимости-2022. Земельные участки. Часть II. Полная версия (по состоянию на 2021 г.)

Таблица 61 (продолжение)

Отношение удельной цены земельных участков под индустриальную застройку, необеспеченных канализацией, к удельной цене аналогичных участков, обеспеченных канализацией	0,78	0,67	0,89
Земельные участки под жилую застройку			
Отношение удельной цены земельных участков под жилую застройку, необеспеченных газоснабжением, к удельной цене аналогичных участков, обеспеченных газоснабжением	0,78	0,62	0,93
Отношение удельной цены земельных участков под жилую застройку, необеспеченных водоснабжением, к удельной цене аналогичных участков, обеспеченных водоснабжением	0,96	0,85	1,00
Отношение удельной цены земельных участков под жилую застройку, необеспеченных канализацией, к удельной цене аналогичных участков, обеспеченных канализацией	0,77	0,66	0,88
г. Санкт-Петербург			
Все классы земельных участков			
Отношение удельной цены земельных участков, необеспеченных электроснабжением, к удельной цене аналогичных участков, обеспеченных электроснабжением	0,85	0,74	0,96
Отношение удельной цены земельных участков, необеспеченных газоснабжением, к удельной цене аналогичных участков, обеспеченных газоснабжением	0,81	0,66	0,97
Отношение удельной цены земельных участков, необеспеченных водоснабжением и канализацией (и прочими коммуникациями и - теплоснабжение, коммуникационные связи), к удельной цене аналогичных участков, обеспеченных водоснабжением и канализацией (и прочими коммуникациями - теплоснабжение, коммуникационные связи)	0,83	0,73	0,94
Земельные участки под индустриальную застройку			
Отношение удельной цены земельных участков под индустриальную застройку, необеспеченных электроснабжением, к удельной цене аналогичных участков, обеспеченных электроснабжением	0,98	0,87	1,00

Передан через Диадок 14.08.2023 12:10 GMT+03:00
4648f4b8-3515-4bab-9679-a9475469bfb2

Таблица 61 (продолжение)

Отношение удельной цены земельных участков под индустриальную застройку, необеспеченных водоснабжением, к удельной цене аналогичных участков, обеспеченных водоснабжением	0,83	0,73	0,94
Отношение удельной цены земельных участков под индустриальную застройку, необеспеченных канализацией, к удельной цене аналогичных участков, обеспеченных канализацией	0,66	0,55	0,71
Земельные участки под жилую застройку			
Отношение удельной цены земельных участков под жилую застройку, необеспеченных электричеством, к удельной цене аналогичных участков, обеспеченных электричеством	0,97	0,86	1,00
Отношение удельной цены земельных участков под жилую застройку, необеспеченных газоснабжением, к удельной цене аналогичных участков, обеспеченных газоснабжением	0,87	0,71	1,00
Отношение удельной цены земельных участков под жилую застройку, необеспеченных водоснабжением, к удельной цене аналогичных участков, обеспеченных водоснабжением	0,90	0,79	1,00
Отношение удельной цены земельных участков под жилую застройку, необеспеченных канализацией, к удельной цене аналогичных участков, обеспеченных канализацией	0,76	0,66	0,87
города с численностью более 1 млн. чел (кроме г. Москва и г. Санкт-Петербург) и соответствующие регионы			
Все классы земельных участков			
Отношение удельной цены земельных участков, необеспеченных электроснабжением, к удельной цене аналогичных участков, обеспеченных электроснабжением	0,82	0,71	0,93
Отношение удельной цены земельных участков, необеспеченных газоснабжением, к удельной цене аналогичных участков, обеспеченных газоснабжением	0,81	0,65	0,96

Таблица 61 (продолжение)

города с численностью от 500 тыс. чел. до 1 млн. чел. и соответствующие регионы			
Все классы земельных участков			
Отношение удельной цены земельных участков, необеспеченных электроснабжением, к удельной цене аналогичных участков, обеспеченных электроснабжением	0,84	0,73	0,95
Отношение удельной цены земельных участков, необеспеченных газоснабжением, к удельной цене аналогичных участков, обеспеченных газоснабжением	0,83	0,68	0,99
Отношение удельной цены земельных участков, необеспеченных водоснабжением и канализацией (и прочими коммуникациями - теплоснабжение, коммуникационные связи), к удельной цене аналогичных участков, обеспеченных водоснабжением и канализацией (и прочими коммуникациями - теплоснабжение, коммуникационные связи)	0,82	0,71	0,93
города с численностью менее 1 млн. чел. и соответствующие регионы			
Земельные участки под индустриальную застройку			
Отношение удельной цены земельных участков под индустриальную застройку, необеспеченных электроснабжением, к удельной цене аналогичных участков, обеспеченных электроснабжением	0,90	0,79	1,00
Отношение удельной цены земельных участков под индустриальную застройку, необеспеченных водоснабжением, к удельной цене аналогичных участков, обеспеченных водоснабжением	0,69	0,58	0,80
Отношение удельной цены земельных участков под индустриальную застройку, необеспеченных канализацией, к удельной цене аналогичных участков, обеспеченных канализацией	0,72	0,61	0,83
Земельные участки под жилую застройку			
Отношение удельной цены земельных участков под жилую застройку, необеспеченных газоснабжением, к удельной цене аналогичных участков, обеспеченных газоснабжением	0,71	0,55	0,86

Таблица 61 (продолжение)

Отношение удельной цены земельных участков, необеспеченных водоснабжением и канализацией (и прочими коммуникациями и - теплоснабжение, коммуникационные связи), к удельной цене аналогичных участков, обеспеченных водоснабжением и канализацией (и прочими коммуникациями - теплоснабжение, коммуникационные связи)	0,83	0,73	0,94
Земельные участки под индустриальную застройку			
Отношение удельной цены земельных участков под индустриальную застройку, необеспеченных электроснабжением, к удельной цене аналогичных участков, обеспеченных электроснабжением	0,88	0,77	0,99
Отношение удельной цены земельных участков под индустриальную застройку, необеспеченных газоснабжением, к удельной цене аналогичных участков, обеспеченных газоснабжением	0,76	0,61	0,92
Отношение удельной цены земельных участков под индустриальную застройку, необеспеченных водоснабжением, к удельной цене аналогичных участков, обеспеченных водоснабжением	0,74	0,63	0,85
Отношение удельной цены земельных участков под индустриальную застройку, необеспеченных канализацией, к удельной цене аналогичных участков, обеспеченных канализацией	0,68	0,57	0,79
Земельные участки под жилую застройку			
Отношение удельной цены земельных участков под жилую застройку, необеспеченных газоснабжением, к удельной цене аналогичных участков, обеспеченных газоснабжением	0,80	0,65	0,96
Отношение удельной цены земельных участков под жилую застройку, необеспеченных водоснабжением, к удельной цене аналогичных участков, обеспеченных водоснабжением	0,89	0,78	0,99
Отношение удельной цены земельных участков под жилую застройку, необеспеченных канализацией, к удельной цене аналогичных участков, обеспеченных канализацией	0,76	0,65	0,87

Таблица 61 (продолжение)

Отношение удельной цены земельных участков под жилую застройку, необеспеченных канализацией, к удельной цене аналогичных участков, обеспеченных канализацией	0,75	0,63	0,86

В таблицах 62 - 65 приведен расчет корректировки на наличие коммуникаций для различных сочетаний коммуникаций на оцениваемых участках и объектах аналогах по различным категориям городов.

Корректировки на наличие коммуникаций для цен земельных участков, расположенных в Москве и Московской области

Таблица 62

Коммуни-кации		Аналог							
		Отсутствуют	Э	Г	В, К, Т, Комм	Э,Г	Э, В, К, Т, Комм	Г, В, К, Т, Комм)	Э, Г, В, К, Т, Комм
Объект оценки	Отсутст-вуют	0%	-16%	-16%	-17%	-30%	-30%	-30%	-41%
	Э	19%	0%	0%	-1%	-16%	-17%	-17%	-30%
	Г	19%	0%	0%	-1%	-16%	-17%	-17%	-30%
	В, К, Т, Комм	20%	1%	1%	0%	-15%	-16%	-16%	-30%
	Э,Г	43%	19%	19%	18%	0%	-1%	-1%	-17%
	Э, В, К, Т, Комм	43%	20%	20%	19%	1%	0%	0%	-16%
	Г, В, К, Т, Комм	43%	20%	20%	19%	1%	0%	0%	-16%
	Э, Г, В, К, Т, Комм	70%	43%	43%	42%	20%	19%	19%	0%

Корректировки на наличие коммуникаций для цен земельных участков, расположенных в Санкт-Петербурге

Таблица 63

Коммуни-кации		Аналог							
		Отсутствуют	Э	Г	В, К, Т, Комм	Э,Г	Э, В, К, Т, Комм	Г, В, К, Т, Комм)	Э, Г, В, К, Т, Комм
Объект оценки	Отсутст-вуют	0%	-15%	-19%	-17%	-31%	-30%	-32%	-43%
	Э	18%	0%	-4%	-2%	-19%	-17%	-20%	-32%
	Г	23%	4%	0%	2%	-15%	-13%	-17%	-30%
	В, К, Т, Комм	20%	2%	-2%	0%	-17%	-15%	-19%	-31%
	Э,Г	45%	23%	18%	21%	0%	-2%	-2%	-17%
	Э, В, К, Т, Комм	42%	20%	15%	18%	-2%	0%	-4%	-19%
	Г, В, К, Т, Комм	48%	25%	20%	23%	2%	4%	0%	-15%
	Э, Г, В, К, Т, Комм	74%	48%	42%	45%	20%	23%	18%	0%

Корректировки на наличие коммуникаций для цен земельных участков, расположенных в регионах городов миллионников

Таблица 64

Коммуни-кации		Аналог							
		Отсутствуют	Э	Г	В, К, Т, Комм	Э,Г	Э, В, К, Т, Комм	Г, В, К, Т, Комм)	Э, Г, В, К, Т, Комм
Объект оценки	Отсутст-вуют	0%	-18%	-19%	-17%	-34%	-32%	-33%	-45%
	Э	22%	0%	-2%	2%	-19%	-17%	-18%	-33%
	Г	24%	2%	0%	3%	-18%	-15%	-17%	-32%
	В, К, Т, Комм	20%	-2%	-3%	0%	-21%	-18%	-19%	-34%
	Э,Г	51%	24%	22%	26%	0%	3%	2%	-17%
	Э, В, К, Т, Комм	46%	20%	18%	22%	-3%	0%	-2%	-19%
	Г, В, К, Т, Комм	49%	22%	20%	24%	-2%	2%	0%	-18%
	Э, Г, В, К, Т, Комм	82%	49%	46%	51%	20%	24%	22%	0%

Передан через Диадок 14.08.2023 12:10 GMT+03:00
4648f4b8-3515-4bab-9679-a9475469bfb2
Страница 72 из 171

Справочник оценщика недвижимости-2022. Земельные участки. Часть II. Полная версия (по состоянию на 2021 г.)

Корректировки на наличие коммуникаций для цен земельных участков, расположенных в регионах городов с численностью до 1 млн. человек

Таблица 65

Коммуникации		Аналог							
		Отсутствуют	Э	Г	В, К, Т, Комм	Э,Г	Э, В, К, Т, Комм	Г, В, К, Т, Комм)	Э, Г, В, К, Т, Комм
Объект оценки	Отсутствуют	0%	-16%	-17%	-18%	-30%	-31%	-32%	-43%
	Э	19%	0%	-1%	-3%	-17%	-18%	-19%	-32%
	Г	20%	1%	0%	-2%	-16%	-17%	-18%	-31%
	В, К, Т, Комм	22%	3%	2%	0%	-15%	-16%	-17%	-30%
	Э,Г	43%	20%	19%	17%	0%	-2%	-3%	-16%
	Э, В, К, Т, Комм	45%	22%	21%	19%	2%	0%	-1%	-17%
	Г, В, К, Т, Комм	46%	23%	22%	20%	3%	1%	0%	-16%
	Э, Г, В, К, Т, Комм	74%	46%	45%	43%	22%	20%	19%	0%

Справочник оценщика недвижимости-2022. Земельные участки. Часть II. Полная версия (по состоянию на 2021 г.)

Таблица 70. Расчет среднего значения корректировок на наличие коммуникаций для земельных участков

Вид коммуникаций	1. Под индустриальную застройку	2. Под коммерческую застройку (офисно-торговую)	3.Под жилую застройку (МЖС)	4.Под жилую застройку (ИЖС)	5. Под объекты рекреации	6.Под коммерческую застройку (объекты придорожного сервиса)
Электроэнергия	17,8%	15,8%	15,8%	17,0%	16,3%	20,0%
Газоснабжение	14,5%	14,5%	15,2%	14,8%	15,0%	17,5%
Остальное (В,К,Т,Комм)	12,5%	12,0%	13,2%	12,5%	13,2%	13,8%

Источник. 1. «Справочник оценщика недвижимости - 2022. Земельные участки. Часть 2. Физические характеристики объекта. Характеристики, отражающие функциональное назначение объекта. Передаваемые имущественные права. Скидки на торг. Коэффициенты капитализации. Полная версия. Под редакцией Лейфера Л.А.», Нижний Новгород, 2022 год.

2. Вышеуказанные исследования представлены в издании «Справочник оценщика недвижимости - 2020. Земельные участки. Часть 2. Физические характеристики объекта. Характеристики, отражающие функциональное назначение объекта. Передаваемые имущественные права. Скидки на торг. Коэффициенты капитализации. Полная версия. Под редакцией Лейфера Л.А.», Нижний Новгород, 2020 год.

В табл. 36 приведен расчет корректировки на наличие коммуникаций для различных сочетаний коммуникаций на оцениваемом участке и объектах-аналогах.

Таблица 36.

Расчет корректировки на наличие коммуникаций для различных сочетаний коммуникаций на оцениваемом участке и объектах-аналогах

Матрицы коэффициентов

Таблица 59[16]

Под индустриальную застройку		Аналог							
		Отсутствуют	Э	Г	В, К, Т, Комм	Э,Г	Э, В, К, Т, Комм	Г, В, К, Т, Комм)	Э, Г, В, К, Т, Комм
Объект оценки	Отсутствуют	0%	-15%	-14%	-9%	-27%	-23%	-22%	-34%
	Э	18%	0%	1%	6%	-14%	-9%	-8%	-22%
	Г	16%	-1%	0%	5%	-15%	-11%	-9%	-23%
	В, К, Т, Комм	10%	-6%	-5%	0%	-19%	-15%	-14%	-27%
	Э,Г	37%	16%	18%	24%	0%	5%	6%	-9%
	Э, В, К, Т, Комм	30%	10%	12%	18%	-5%	0%	1%	-14%
	Г, В, К, Т, Комм	28%	9%	10%	16%	-6%	-1%	0%	-15%
	Э, Г, В, К, Т, Комм	51%	28%	30%	37%	10%	16%	18%	0%

[16] В таблицах использованы следующие обозначения: Э – электроэнергия, Г – газоснабжение, В – водоснабжение, К – канализация, Т – теплоснабжение, Комм – коммуникационные связи

Справочник оценщика недвижимости-2020. Земельные участки. Часть II. Полная версия по состоянию на октябрь 2020 г.

Таблица 60[17]

Под офисно-торговую застройку		Аналог							
		Отсутствуют	Э	Г	В, К, Т, Комм	Э,Г	Э, В, К, Т, Комм	Г, В, К, Т, Комм)	Э, Г, В, К, Т, Комм
Объект оценки	Отсутствуют	0%	-14%	-13%	-10%	-25%	-22%	-22%	-33%
	Э	16%	0%	1%	4%	-13%	-10%	-9%	-22%
	Г	15%	-1%	0%	4%	-14%	-11%	-10%	-22%
	В, К, Т, Комм	11%	-4%	-4%	0%	-17%	-14%	-13%	-25%
	Э,Г	34%	15%	16%	21%	0%	4%	4%	-10%
	Э, В, К, Т, Комм	29%	11%	12%	16%	-4%	0%	1%	-13%
	Г, В, К, Т, Комм	28%	10%	11%	15%	-4%	-1%	0%	-14%
	Э, Г, В, К, Т, Комм	49%	28%	29%	34%	11%	15%	16%	0%

Таблица 61

Под МЖС		Аналог							
		Отсутствуют	Э	Г	В, К, Т, Комм	Э,Г	Э, В, К, Т, Комм	Г, В, К, Т, Комм)	Э, Г, В, К, Т, Комм
Объект оценки	Отсутствуют	0%	-15%	-15%	-10%	-27%	-23%	-23%	-34%
	Э	17%	0%	0%	5%	-15%	-10%	-10%	-23%
	Г	17%	0%	0%	6%	-15%	-9%	-10%	-23%
	В, К, Т, Комм	11%	-5%	-6%	0%	-19%	-15%	-15%	-27%
	Э,Г	37%	17%	17%	24%	0%	6%	5%	-10%
	Э, В, К, Т, Комм	30%	11%	10%	17%	-6%	0%	0%	-15%
	Г, В, К, Т, Комм	30%	11%	11%	17%	-5%	0%	0%	-15%
	Э, Г, В, К, Т, Комм	52%	30%	30%	37%	11%	17%	17%	0%

[17] В таблицах использованы следующие обозначения: Э – электроэнергия, Г – газоснабжение, В – водоснабжение, К – канализация, Т – теплоснабжение, Комм – коммуникационные связи

Передан через Диадок 14.08.2023 12:10 GMT+03:00
4648f4b8-3515-4bab-9679-a9475469bfb2
Страница 73 из 171

Справочник оценщика недвижимости-2020. Земельные участки. Часть II. Полная версия по состоянию на октябрь 2020 г.

Таблица 62[18]

Под ИЖС		Аналог							
		Отсутствуют	Э	Г	В, К, Т, Комм	Э,Г	Э, В, К, Т, Комм	Г, В, К, Т, Комм)	Э, Г, В, К, Т, Комм
Объект оценки	Отсутствуют	0%	-14%	-15%	-11%	-26%	-23%	-24%	-34%
	Э	16%	0%	-1%	3%	-15%	-11%	-12%	-24%
	Г	17%	1%	0%	4%	-14%	-10%	-11%	-23%
	В, К, Т, Комм	12%	-3%	-4%	0%	-17%	-14%	-15%	-26%
	Э,Г	35%	17%	16%	21%	0%	4%	3%	-11%
	Э, В, К, Т, Комм	30%	12%	11%	16%	-4%	0%	-1%	-15%
	Г, В, К, Т, Комм	31%	13%	12%	17%	-3%	1%	0%	-14%
	Э, Г, В, К, Т, Комм	51%	31%	30%	35%	12%	17%	16%	0%

Таблица 63

Под объекты рекреации		Аналог							
		Отсутствуют	Э	Г	В, К, Т, Комм	Э,Г	Э, В, К, Т, Комм	Г, В, К, Т, Комм)	Э, Г, В, К, Т, Комм
Объект оценки	Отсутствуют	0%	-15%	-15%	-11%	-27%	-23%	-24%	-35%
	Э	17%	0%	-1%	5%	-15%	-10%	-11%	-24%
	Г	17%	1%	0%	5%	-15%	-10%	-10%	-23%
	В, К, Т, Комм	12%	-5%	-5%	0%	-19%	-15%	-15%	-27%
	Э,Г	37%	17%	17%	23%	0%	5%	5%	-11%
	Э, В, К, Т, Комм	30%	11%	11%	17%	-5%	0%	-1%	-15%
	Г, В, К, Т, Комм	31%	12%	11%	17%	-5%	1%	0%	-15%
	Э, Г, В, К, Т, Комм	53%	31%	30%	37%	12%	17%	17%	0%

[18] В таблицах использованы следующие обозначения: Э – электроэнергия, Г – газоснабжение, В – водоснабжение, К – канализация, Т – теплоснабжение, Комм – коммуникационные связи

Справочник оценщика недвижимости-2020. Земельные участки. Часть II. Полная версия по состоянию на октябрь 2020 г.

Таблица 64[19]

Под объекты придорожного сервиса		Аналог							
		Отсутствуют	Э	Г	В, К, Т, Комм	Э,Г	Э, В, К, Т, Комм	Г, В, К, Т, Комм)	Э, Г, В, К, Т, Комм
Объект оценки	Отсутствуют	0%	-16%	-17%	-10%	-30%	-24%	-25%	-37%
	Э	19%	0%	-1%	6%	-17%	-10%	-12%	-25%
	Г	20%	1%	0%	8%	-16%	-9%	-10%	-24%
	В, К, Т, Комм	11%	-6%	-7%	0%	-22%	-15%	-17%	-30%
	Э,Г	42%	20%	19%	28%	0%	8%	6%	-10%
	Э, В, К, Т, Комм	32%	11%	10%	18%	-7%	0%	-1%	-17%
	Г, В, К, Т, Комм	34%	13%	11%	20%	-6%	1%	0%	-16%
	Э, Г, В, К, Т, Комм	58%	34%	32%	42%	13%	20%	19%	0%

Источник. 1. «Справочник оценщика недвижимости - 2020. Земельные участки. Часть 2. Физические характеристики объекта. Характеристики, отражающие функциональное назначение объекта. Передаваемые имущественные права. Скидки на торг. Коэффициенты капитализации. Полная версия. Под редакцией Лейфера Л.А.», Нижний Новгород, 2020 год.

3. Исследования, представленные на сайте https://statrielt.ru, приведены в табл. 37.

Таблица 37.

Значения поправок – корректировок цены земельных участков в зависимости от наличия коммуникаций

на Коммуникации земельных участков - поправки - корректировки на 01.07.2023 года

Категория: Корректировки рыночной стоимости земельных участков (опубликовано 12.07.2023 г.)

Исследование рынков земельных участков земель населенных пунктов показывает, что зависимость рыночной стоимости единицы площади участка от наличия/отсутствия инженерных коммуникаций для различных населенных пунктов находится в пределах незначительной вариации. Вероятно, это объясняется планомерностью развития систем коммуникаций совместно с генеральными планами развития территорий.

Итоги расчета СтатРиелт на основе актуальной рыночной информации за истекший квартал

№	Земельные участки населенных пунктов, промышленности или смежные с ними, где в непосредственной близости имеются соответствующие магистрали, линейные сооружения либо соответствующая инфраструктура при наличии технической возможности (незастроенные, без учета элементов благоустройства)	Нижняя граница	Верхняя граница	Среднее значение
1	Не обеспеченные инженерными коммуникациями			1,00
2	при наличии только одного вида коммуникаций			
3	Обеспеченные центральной электроэнергией 380 - 400 В (трехфазное напряжение)	1,08	1,19	1,13
4	Обеспеченные центральной электроэнергией 220 - 240 В (однофазное напряжение)	1,04	1,09	1,06
5	Обеспеченные водопроводом (центральным или скважиной в нормальном (рабочем) состоянии)	1,05	1,13	1,08
6	Обеспеченные канализацией (центральной или локальной в нормальном (рабочем) состоянии)	1,03	1,13	1,07
7	Обеспеченные центральным газоснабжением природным газом	1,09	1,28	1,17
8	Обеспеченные центральным теплоснабжением	1,06	1,20	1,12

01.07.2023

Примечания:

1. Мощность коммуникаций соответствует типичной для данной зоны (территории). Если мощность не типична для данной зоны, требуется их оценка с учетом фактической мощности и состояния.

2. Региональные различия, различия зонирования и разрешенного использования земельных участков варьируются в пределах нижней и верхней границ.

3. В состав затрат по подключению и оформлению внешних коммуникаций не входят затраты на строительство внутренней сети (по участку и по зданию), поэтому указанные корректировки не учитывают коммуникации, проведенные по участку и по зданию.

4. При наличии нескольких видов коммуникаций общая корректировка определяется произведением соответствующих коэффициентов.

5. Обеспеченность участка определенным видом коммуникаций означает, что эти коммуникации подведены к границе участка, подключение к центральным сетям не потребует от собственника участка дополнительных затрат (кроме непосредственно подключения) или эти коммуникации оплачены собственником.

Источник: 1. https://statrielt.ru/statistika-rynka/statistika-na-01-07-2023g/korrektirovki-stoimosti-zemli/3206-na-kommunikatsii-zemelnykh-uchastkov-popravki-korrektirovki-na-01-07-2023-goda

Рельеф объекта

В открытых источниках информации существуют систематизированные исследования, определяющие степень влияния рельефа на стоимость земельных участков различного назначения.

Вышеуказанные исследования представлены в издании «Справочник оценщика недвижимости - 2022. Земельные участки. Часть 2. Физические характеристики объекта. Характеристики, отражающие функциональное назначение объекта. Передаваемые имущественные права. Скидки на торг. Коэффициенты капитализации. Полная версия. Под редакцией Лейфера Л.А.», Нижний Новгород, 2022 год.

Значения коэффициента удельной стоимости земельных участков различного назначения, в

Передан через Диадок 14.08.2023 12:10 GMT+03:00
4648f4b8-3515-4bab-9679-a9475469bfb2

зависимости от рельефа, представлены в табл. 38.

Таблица 38.

Значения коэффициента изменения удельной цены земельных участков в зависимости от рельефа

Справочник оценщика недвижимости-2022. Земельные участки. Часть II. Полная версия (по состоянию на 2021 г.)

Значения корректировок, усредненные по городам России, и границы доверительных интервалов

Таблица 51

Наименование коэффициента	Среднее значение	Доверительный интервал	
Земельные участки под коммерческую застройку			
Отношение удельной цены земельных участков под коммерческую застройку с изъянами рельефа (заболоченность, склон и тд) к удельной цене аналогичных участков с ровным спланированным рельефом	0,78	0,74	0,82
Земельные участки под индустриальную застройку			
Отношение удельной цены земельных участков под индустриальную застройку с изъянами рельефа (заболоченность, склон и тд) к удельной цене аналогичных участков с ровным спланированным рельефом	0,99	0,94	1,00
Земельные участки под жилую застройку			
Отношение удельной цены земельных участков под жилую застройку с изъянами рельефа (заболоченность, склон и тд) к удельной цене аналогичных участков с ровным спланированным рельефом	0,84	0,79	0,89
Земельные участки под объекты рекреации			
Отношение удельной цены земельных участков под объекты рекреации с изъянами рельефа (заболоченность, склон и тд) к удельной цене аналогичных участков с ровным спланированным рельефом	0,81	0,79	0,83

Справочник оценщика недвижимости-2022. Земельные участки. Часть II. Полная версия (по состоянию на 2021 г.)

Значения корректирующих коэффициентов и границы интервалов по категориям городов

Таблица 53

Отношение удельной цены земельных участков под индустриальную застройку с изъянами рельефа (заболоченность, склон и тд) к удельной цене аналогичных участков с ровным спланированным рельефом				
№	Категория города	Среднее значение	Расширенный интервал	
1	Москва и Московская область	0,98	0,88	1,00

Таблица 54

Отношение удельной цены земельных участков под жилую застройку с изъянами рельефа (заболоченность, склон и тд) к удельной цене аналогичных участков с ровным спланированным рельефом				
№	Категория города	Среднее значение	Расширенный интервал	
1	Москва и Московская область	0,92	0,82	1,00
2	Санкт-Петербург	0,83	0,73	0,93
3	города с численностью более 1 млн. чел. (кроме г. Москва и г. Санкт-Петербург)	0,93	0,83	1,00
4	города с населением менее 1 млн. человек	0,83	0,73	0,93

Источник. 1. «Справочник оценщика недвижимости - 2022. Земельные участки. Часть 2. Физические характеристики объекта. Характеристики, отражающие функциональное назначение объекта. Передаваемые имущественные права. Скидки на торг. Коэффициенты капитализации. Полная версия. Под редакцией Лейфера Л.А.», Нижний Новгород, 2022 год.

Форма объекта

В открытых источниках информации существуют систематизированные исследования, определяющие степень влияния формы на стоимость земельных участков различного назначения. Данные исследования представлены на аналитическом портале www.statrielt.ru (см. табл. 39).

Таблица 39.

Значения коэффициента изменения удельной цены земельных участков в зависимости от формы

Группа	Характеристика	Значение		
		Доверительный интервал		Среднее значение
1	Земельные участки категорий: земель населенных пунктов, земель сельхозназначения для дачного строительства и садоводства, земель промышленности, транспорта, связи и иного спец. назначения, а также земельные участки сельскохозяйственного назначения (угодья), по форме и рельефу полностью пригодные и благоприятные для капитального строительства и/или использующиеся по целевому назначению и разрешенному использованию			1,00
2	Участки при одном из перечисленных ниже факторов*: 1. Земельные участки вытянутой формы с длиной, превышающей ширину, более чем в 4 раза при условии, что ширина такого участка ограничена, но минимально достаточна для строительства и эксплуатации (обслуживания) типичных для этой территориальной зоны объектов капитального строительства **; 2. Земельные участки с вкраплениями или изрезанной формы, обусловленной пересеченным рельефом местности; 3. Земельные участки с уклоном местности более 20 %; 4. Земельные участки подтапливаемые, расположенные в балке, овраге или в подтапливаемой пойме реки; 5. Земельные участки с уровнем грунтовых вод, выше глубины промерзания грунтов; 6. Земельные участки с другими существенными недостатками, менее пригодные для строительства и использования	0,73	0,88	0,81
3	Земельные участки с панорамным видом на город, городской парк, природный ландшафт	1,05	1,22	1,13
4	Земельные участки с панорамным видом на море, реку, горы и другие особо ценные объекты природного ландшафта	1,09	1,34	1,21

Подтверждение информации

Группа	Характеристика	Значение	
		Доверительный интервал	Среднее значение

на Конфигурацию, форму, рельеф земельного участка и панорамный вид с участка - корректировки на 01.07.2023 года

Категория: Корректировки рыночной стоимости земельных участков (опубликовано 12.07.2023 г.)

В ходе анализа рынка земельных участков выявлено, что участки, имеющие неправильную или вытянутую форму, или участки с повышенным уклоном местности, или с другими недостатками при остальных аналогичных характеристиках, предлагаются на рынке дешевле остальных.

Итоги расчета СтатРиелт на основе актуальных рыночных данных за истекший квартал

№	Характеристика формы и рельефа участка	нижняя граница	верхняя граница	Среднее значение
1	Земельные участки категорий: земель населенных пунктов, земель сельхозназначения для дачного строительства и садоводства, земель промышленности, транспорта, связи и иного спец. назначения, а также земельные участки сельскохозяйственного назначения (угодья), по форме и рельефу полностью пригодные и благоприятные для капитального строительства и/или использующиеся по целевому назначению и разрешенному использованию			1,00
2	Участки при одном из перечисленных ниже факторов*: 1. Земельные участки вытянутой формы с длиной, превышающей ширину, более чем в 4 раза при условии, что ширина такого участка ограничена, но минимально достаточна для строительства и эксплуатации (обслуживания) типичных для этой территориальной зоны объектов капитального строительства **; 2. Земельные участки с вкраплениями или изрезанной формы, обусловленной пересеченным рельефом местности; 3. Земельные участки с уклоном местности более 20 %; 4. Земельные участки подтапливаемые, расположенные в балке, овраге или в подтапливаемой пойме реки; 5. Земельные участки с уровнем грунтовых вод, выше глубины промерзания грунтов; 6. Земельные участки с другими существенными недостатками менее пригодные для строительства и использования	0,73	0,86	0,81
3	Земельные участки с панорамным видом на город, городской парк, природный ландшафт	1,05	1,22	1,13
4	Земельные участки уникальные с панорамным видом на море, реку, горы и другие особо ценные объекты природного ландшафта	1,09	1,34	1,21

01.07.2023

Примечания:

* - если действуют одновременно несколько факторов, то для каждого фактора необходимо применить этот коэффициент.

** - для участков вытянутой формы, ширина которых позволяет размещать кроме типичных для этой территориальной зоны объектов капитального строительства иные объекты инфраструктуры, различия в удельной стоимости не выявлены, корректировка равна единице.

Как правило, при начальном формировании земель поселений выделяется земельный массив большой площади и составляется генеральный план поселения. При подготовке проекта межевания территории поселения в соответствии с градостроительными регламентами и нормами формируются границы образуемых отдельных земельных участков. По возможности, это участки правильной формы, близкой к квадратной или прямоугольной. Учитывая рельеф местности: равнинный (с уклоном до 3%), слабопересеченный (3-6%), пересеченный (6-10%), сильнопересеченный (10-20%), горный (более 20%)) или пересеченный, некоторые участки межуются неправильной формы или с уклоном, что обуславливает меньшую пригодность таких участков для использования по назначению и, следовательно, меньшую рыночную привлекательность и стоимость.

Источник. 1. https://statrielt.ru/statistika-rynka/statistika-na-01-07-2023g/korrektirovki-stoimosti-zemli/3211-na-konfiguratsiyu-formu-relef-zemelnogo-uchastka-i-panoramnyj-vid-s-uchastka-korrektirovki-na-01-07-2023-goda

2.8. Экономические характеристики (уровень операционных расходов, условия аренды, состав арендаторов, иные характеристики).

В открытых источниках информации систематизированные исследования, определяющие степень влияния экономических характеристик на стоимость объектов недвижимости, не выявлены.

2.9. Наличие движимого имущества, не связанного с недвижимостью.

В открытых источниках информации систематизированные исследования, определяющие степень влияния наличия движимого имущества, не связанного с недвижимостью, на стоимость объектов недвижимости не выявлены.

2.10. Другие характеристики (элементы), влияющие на стоимость.

При проведении настоящей оценки к числу других характеристик были отнесены: наличие подъездных дорог; близость к объектам, повышающим стоимость земельных участков; близость к объектам, нарушающим экологию местности.

Наличие подъездных дорог

В открытых источниках информации существуют систематизированные исследования, определяющие степень влияния наличия подъездных дорог к земельным участкам на стоимость земельных участков различного назначения.

Вышеуказанные исследования представлены в издании «Справочник оценщика недвижимости - 2022. Земельные участки. Часть 1. Территориальные характеристики и корректирующие коэффициенты на локальное местоположение. Под редакцией Лейфера Л.А.», Нижний Новгород, 2022 год.

Значения коэффициента удельной стоимости земельных участков различного назначения, в зависимости от наличия подъездных дорог к земельным участкам, представлены в табл. 40.

Передан через Диадок 14.08.2023 12:10 GMT+03:00
4648f4b8-3515-4bab-9679-a9475469bfb2

Таблица 40.

Значения коэффициента изменения удельной цены земельных участков в зависимости от наличия подъездных дорог к земельным участкам

Справочник оценщика недвижимости-2022. Земельные участки. Часть 1. Территориальные характеристики и корректирующие коэффициенты на локальное местоположение. Полная версия (по состоянию на 2021).

10.9. Элемент сравнения – транспортная доступность (асфальтирование подъездного пути к участку)

В данном разделе приводятся корректирующие коэффициенты, полученные **по данным статистической обработки**, характеризующие влияние наличия или отсутствия асфальтового покрытия подъездного пути земельного участка на рыночную стоимость.

Значения корректировок, усредненные по городам России, и границы доверительных интервалов

Таблица 126

Наименование коэффициента	Среднее значение	Доверительный интервал	
Земельные участки под индустриальную застройку			
Отношение удельной цены земельных участков под индустриальную застройку с подъездными путями без покрытия к удельной цене аналогичных земельных участков с асфальтированными подъездными путями	0,86	0,85	0,87
Земельные участки под коммерческую застройку			
Отношение удельной цены земельных участков под коммерческую застройку с подъездными путями без покрытия к удельной цене аналогичных земельных участков с асфальтированными подъездными путями	0,87	0,86	0,88
Земельные участки под жилую застройку			
Отношение удельной цены земельных участков под жилую застройку с подъездными путями без покрытия к удельной цене аналогичных земельных участков с асфальтированными подъездными путями	0,93	0,94	0,95

Справочник оценщика недвижимости-2022. Земельные участки. Часть 1. Территориальные характеристики и корректирующие коэффициенты на локальное местоположение. Полная версия (по состоянию на 2021).

Наименование коэффициента	Среднее значение	Доверительный интервал	
асфальтированными подъездными путями			
Земельные участки под объекты рекреации			
Отношение удельной цены земельных участков под объекты рекреации с подъездными путями без покрытия к удельной цене аналогичных земельных участков с асфальтированными подъездными путями	0,86	0,85	0,87

Справочник оценщика недвижимости-2022. Земельные участки. Часть 1. Территориальные характеристики и корректирующие коэффициенты на локальное местоположение. Полная версия (по состоянию на 2021).

Значения корректировок, усредненные по городам России, и границы расширенных интервалов

Таблица 127

Наименование коэффициента	Среднее значение	Расширенный интервал	
Земельные участки под индустриальную застройку			
Отношение удельной цены земельных участков под индустриальную застройку с подъездными путями без покрытия к удельной цене аналогичных земельных участков с асфальтированными подъездными путями	0,86	0,81	0,92
Земельные участки под коммерческую застройку			
Отношение удельной цены земельных участков под коммерческую застройку с подъездными путями без покрытия к удельной цене аналогичных земельных участков с асфальтированными подъездными путями	0,87	0,81	0,92
Земельные участки под жилую застройку			
Отношение удельной цены земельных участков под жилую застройку с подъездными путями без покрытия к удельной цене аналогичных земельных участков с асфальтированными подъездными путями	0,94	0,88	1,00
Земельные участки под объекты рекреации			
Отношение удельной цены земельных участков под объекты рекреации с подъездными путями без покрытия к удельной цене аналогичных земельных участков с асфальтированными подъездными путями	0,86	0,81	0,92

Справочник оценщика недвижимости-2022. Земельные участки. Часть 1. Территориальные характеристики и корректирующие коэффициенты на локальное местоположение. Полная версия (по состоянию на 2021).

Значения корректирующих коэффициентов и границы интервалов по категориям городов

Таблица 128

Отношение удельной цены земельных участков под индустриальную застройку с подъездными путями без покрытия к удельной цене аналогичных участков с асфальтированными подъездными путями				
№	Категория городов	Среднее значение	Расширенный интервал	
1	Москва и Московская область	0,85	0,81	0,88
2	Санкт-Петербург	0,89	0,86	0,93
3	города с численностью более 1 млн. чел. (кроме г. Москва и г. Санкт-Петербург)	0,84	0,80	0,87
4	города с населением менее 1 млн. человек	0,80	0,76	0,84
5	города с населением 0,5-1 млн. человек	0,92	0,87	0,97

Таблица 129

Отношение удельной цены земельных участков под жилую застройку с подъездными путями без покрытия к удельной цене аналогичных участков с асфальтированными подъездными путями				
№	Категория городов	Среднее значение	Расширенный интервал	
1	Москва и Московская область	0,90	0,86	0,93
2	Санкт-Петербург	0,94	0,90	0,98
3	города с численностью более 1 млн. чел. (кроме г. Москва и г. Санкт-Петербург)	0,90	0,86	0,94
4	города с населением 0,5- 1 млн. человек	0,86	0,81	0,90
5	города с населением менее 0,5 млн. человек	0,97	0,92	1,00

Источник: 1. «Справочник оценщика недвижимости - 2022. Земельные участки. Часть 1. Территориальные характеристики и корректирующие коэффициенты на локальное местоположение. Под редакцией Лейфера Л.А.», Нижний Новгород, 2022 год.

Близость к объектам, повышающим стоимость земельных участков

В открытых источниках информации существуют систематизированные исследования, определяющие степень влияния близости к объектам, повышающим стоимость земельных участков на стоимость земельных участков различного назначения.

Вышеуказанные исследования представлены:

- в издании «Справочник оценщика недвижимости - 2022. Земельные участки. Часть 1. Территориальные характеристики и корректирующие коэффициенты на локальное местоположение. Под редакцией Лейфера Л.А.», Нижний Новгород, 2022 год;
- на сайте https://statrielt.ru.

Значения коэффициента удельной стоимости земельных участков в зависимости от близости к объектам, повышающим стоимость земельных участков, представлены в табл. 41, 42.

Таблица 41.

Значения коэффициента изменения удельной цены земельных участков в зависимости от близости к объектам, повышающим стоимость земельных участков

Справочник оценщика недвижимости-2020. Земельные участки. Часть 1. Территориальные характеристики и корректирующие коэффициенты на локальное местоположение. Полная версия по состоянию на сентябрь 2020 г.

Значения корректировок, усредненные по городам России, и границы доверительных интервалов

Таблица 113

Наименование коэффициента	Среднее значение	Доверительный интервал	
Земельные участки под ИЖС			
Отношение удельной цены земельного участка, расположенного рядом с объектами, повышающими стоимость объекта (водоем, лес, транспортная доступность и т.д.), к удельной цене такого же земельного участка, расположенного на удалении от них	1,22	1,20	1,23
Земельные участки под объекты рекреации			
Отношение удельной цены земельного участка, расположенного рядом с объектами, повышающими стоимость объекта (водоем, лес, транспортная доступность и т.д.), к удельной цене такого же земельного участка, расположенного на удалении от них	1,25	1,22	1,28

Справочник оценщика недвижимости-2020. Земельные участки. Часть 1. Территориальные характеристики и корректирующие коэффициенты на локальное местоположение. Полная версия по состоянию на сентябрь 2020 г.

Значения корректирующих коэффициентов и границы интервалов по категориям городов[38]

Таблица 115

Отношение удельной цены земельного участка под ИЖС, расположенного рядом с объектами, повышающими стоимость объекта (водоем, лес, транспортная доступность и т.д.), к удельной цене такого же земельного участка, расположенного на удалении от них				
№	Категория городов	Среднее значение	Расширенный интервал	
1	Москва	1,24	1,16	1,31
2	Санкт-Петербург	–	–	–
3	города с численностью более 1 млн. чел. (кроме г. Москва и г. Санкт-Петербург)	1,21	1,15	1,27
4	города с населением 500-1000 тыс. чел. и уровнем доходов выше среднего	1,20	1,14	1,27
5	города с населением 500-1000 тыс. чел. и уровнем доходов ниже среднего	1,22	1,16	1,29
6	города с населением до 500 тыс. чел. и уровнем доходов выше среднего	1,22	1,15	1,29
7	города с населением до 500 тыс. чел. и уровнем доходов ниже среднего	1,21	1,14	1,28

Справочник оценщика недвижимости-2022. Земельные участки. Часть 1. Территориальные характеристики и корректирующие коэффициенты на локальное местоположение. Полная версия (по состоянию на 2021).

Значения корректировок, усредненные по городам России

Таблица 130 . Отношение удельной цены земельного участка, расположенного рядом с объектами, повышающими стоимость объекта (водоем, лес, транспортная доступность и т.д.), к удельной цене такого же земельного участка, расположенного на удалении от них. Значения коэффициентов, усредненные по городам России, Доверительный интервал

Наименование коэффициента	Среднее значение	Доверительный интервал	
Земельные участки под жилую застройку			
Отношение удельной цены земельного участка, расположенного рядом с объектами, повышающими стоимость объекта (водоем, лес, транспортная доступность и т.д.), к удельной цене такого же земельного участка, расположенного на удалении от них	1,24	1,21	1,26
Земельные участки под объекты рекреации			
Отношение удельной цены земельного участка, расположенного рядом с объектами, повышающими стоимость объекта (водоем, лес, транспортная доступность и т.д.), к удельной цене такого же земельного участка, расположенного на удалении от них	1,26	1,23	1,30

Справочник оценщика недвижимости-2022. Земельные участки. Часть 1. Территориальные характеристики и корректирующие коэффициенты на локальное местоположение. Полная версия (по состоянию на 2021).

Значения корректирующих коэффициентов и границы интервалов по категориям городов[40]

Таблица 132. Отношение удельной цены земельного участка, расположенного рядом с объектами, повышающими стоимость объекта (водоем, лес, транспортная доступность и т.д.), к удельной цене такого же земельного участка, расположенного на удалении от них - Земельные участки под жилую застройку

№	Категория городов	Среднее значение	Расширенный интервал	
1	Москва	н/д	н/д	н/д
2	Санкт-Петербург	1,39	1,16	1,51
3	города с численностью более 1 млн. чел. (кроме г. Москва и г. Санкт-Петербург)	1,19	1,10	1,27
4	города с населением 500-1000 тыс. чел. и уровнем доходов выше среднего	н/д	н/д	н/д
5	города с населением 500-1000 тыс. чел. и уровнем доходов ниже среднего	1,20	1,14	1,27
6	города с населением до 500 тыс. чел. и уровнем доходов выше среднего	1,15	1,08	1,23
7	города с населением до 500 тыс. чел. и уровнем доходов ниже среднего	1,21	1,13	1,30

Справочник оценщика недвижимости-2022. Земельные участки. Часть 1. Территориальные характеристики и корректирующие коэффициенты на локальное местоположение. Полная версия (по состоянию на 2021).

Таблица 133. Отношение удельной цены земельного участка, расположенного рядом с объектами, повышающими стоимость объекта (водоем, лес, транспортная доступность и т.д.), к удельной цене такого же земельного участка, расположенного на удалении от них - Земельные участки под объекты рекреации

№	Категория городов	Среднее значение	Расширенный интервал	
1	Москва	н/д	н/д	н/д
2	Санкт-Петербург	1,39	1,15	1,62
3	города с численностью более 1 млн. чел. (кроме г. Москва и г. Санкт-Петербург)	1,21	1,13	1,29
4	города с населением 500-1000 тыс. чел. и уровнем доходов выше среднего	1,50	н/д	н/д
5	города с населением 500-1000 тыс. чел. и уровнем доходов ниже среднего	1,25	н/д	н/д
6	города с населением до 500 тыс. чел. и уровнем доходов выше среднего	1,13	н/д	н/д
7	города с населением до 500 тыс. чел. и уровнем доходов ниже среднего	1,21	1,11	1,31

Источник: 1. «Справочник оценщика недвижимости - 2022. Земельные участки. Часть 1. Территориальные характеристики и корректирующие коэффициенты на локальное местоположение. Под редакцией Лейфера Л.А.», Нижний Новгород, 2022 год.

Таблица 42.

Значения коэффициента изменения удельной цены земельных участков в зависимости от близости к объектам, повышающим стоимость земельных участков

на Конфигурацию, форму, рельеф земельного участка и панорамный вид с участка - корректировки на 01.07.2023 года

Категория: Корректировки рыночной стоимости земельных участков (опубликовано 12.07.2023 г.)

В ходе анализа рынка земельных участков выявлено, что участки, имеющие неправильную или вытянутую форму, или участки с повышенным уклоном местности, или с другими недостатками при остальных аналогичных характеристиках, предлагаются на рынке дешевле остальных.

Итоги расчета СтатРиелт на основе актуальных рыночных данных за истекший квартал

№	Характеристика формы и рельефа участка	нижняя граница	верхняя граница	Среднее значение
1	Земельные участки категорий: земель населенных пунктов, земель сельхозназначения для дачного строительства и садоводства, земель промышленности, транспорта, связи и иного спец. назначения, а также земельные участки сельскохозяйственного назначения (угодья), по форме и рельефу полностью пригодные и благоприятные для капитального строительства и/или использующиеся по целевому назначению и разрешенному использованию			1,00
2	Участки при одном из перечисленных ниже факторов*: 1. Земельные участки вытянутой формы с длиной, превышающей ширину, более чем в 4 раза при условии, что ширина такого участка ограничена, но минимально достаточна для строительства и эксплуатации (обслуживания) типичных для этой территориальной зоны объектов капитального строительства **; 2. Земельные участки с вкрапланиями или изрезанной формы, обусловленной пересеченным рельефом местности; 3. Земельные участки с уклоном местности более 20 %; 4. Земельные участки подтапливаемые, расположенные в балке, овраге или в подтапливаемой пойме реки; 5. Земельные участки с уровнем грунтовых вод, выше глубины промерзания грунтов; 6. Земельные участки с другими существенными недостатками, менее пригодные для строительства и использования.	0,73	0,88	0,81
3	Земельные участки с панорамным видом на город, городской парк, природный ландшафт	1,05	1,22	1,13
4	Земельные участки уникальные с панорамным видом на море, реку, горы и другие особо ценные объекты природного ландшафта	1,09	1,34	1,21

Примечания:

* - если действуют одновременно несколько факторов, то для каждого фактора необходимо применить этот коэффициент.

** - для участков вытянутой формы, ширина которых позволяет размещать кроме типичных для этой территориальной зоны объектов капитального строительства иные объекты инфраструктуры, различия в удельной стоимости не выявлены, корректировка равна единица.

Как правило, при начальном формировании земель поселений выделяется земельный массив большой площади и составляется генеральный план поселения. При подготовке проекта межевания территории поселения в соответствии с градостроительными регламентами и нормами формируются границы образуемых отдельных земельных участков. По возможности, это участки правильной формы, близкой к квадратной или прямоугольной. Учитывая рельеф местности: равнинный (с уклоном до 3%), слабопересеченный (3-6%), пересеченный (6-10%), сильнопересеченный (10-20%), горный (более 20%)) или пересеченный, некоторые участки межуются неправильной формы или с уклоном, что обуславливает меньшую пригодность таких участков для использования по назначению и, следовательно, меньшую рыночную привлекательность и стоимость.

Источник: 1. https://statrielt.ru/statistika-rynka/statistika-na-01-07-2023g/korrektirovki-stoimosti-zemli/3211-na-konfiguratsiyu-formu-relef-zemelnogo-uchastka-i-panoramnyj-vid-s-uchastka-korrektirovki-na-01-07-2023-goda

Близость к объектам, нарушающим экологию местности

В открытых источниках информации существуют систематизированные исследования, определяющие степень влияния близости к объектам, нарушающим экологию местности.

Вышеуказанные исследования представлены в издании «Справочник оценщика недвижимости - 2022. Земельные участки. Часть 1. Территориальные характеристики и корректирующие коэффициенты на локальное местоположение. Под редакцией Лейфера Л.А.», Нижний Новгород, 2022 год.

Значения коэффициента удельной стоимости земельных участков в зависимости от близости к объектам, нарушающим экологию местности, представлены в табл. 43.

Таблица 43.

Значения коэффициента изменения удельной цены земельных участков в зависимости от близости к объектам, нарушающим экологию местности

Справочник оценщика недвижимости-2022. Земельные участки. Часть 1. Территориальные характеристики и корректирующие коэффициенты на локальное местоположение. Полная версия (по состоянию на 2021).

Значения корректировок, усредненные по городам России

Таблица 134. Отношение удельной цены земельного участка, расположенного рядом с объектами, нарушающими экологию местности (транспортная магистраль с большой интенсивностью движения, ж/д, аэропорт, ЛЭП, и т.д.), к удельной цене такого же земельного участка, расположенного на удалении от них. Значения коэффициентов, усредненные по городам России, Доверительный интервал

Наименование коэффициента	Среднее значение	Доверительный интервал	
Земельные участки под жилую застройку			
Отношение удельной цены земельного участка, расположенного рядом с объектами, нарушающими экологию местности (транспортная магистраль с большой интенсивностью движения, ж/д, аэропорт, ЛЭП, и т.д.), к удельной цене такого же земельного участка, расположенного на удалении от них	0,75	0,73	0,76
Земельные участки под объекты рекреации			
Отношение удельной цены земельного участка, расположенного рядом с объектами, нарушающими экологию местности (транспортная магистраль с большой интенсивностью движения, ж/д, аэропорт, ЛЭП, и т.д.), к удельной цене такого же земельного участка, расположенного на удалении от них	0,73	0,71	0,75

Передан через Диадок 14.08.2023 12:10 GMT+03:00
4648f4b8-3515-4bab-9679-a9475469bfb2

Справочник оценщика недвижимости-2022. Земельные участки. Часть 1. Территориальные характеристики и корректирующие коэффициенты на локальное местоположение. Полная версия (по состоянию на 2021)

Значения корректирующих коэффициентов и границы интервалов по категориям городов[42]

Таблица 136. Отношение удельной цены земельного участка, расположенного рядом с объектами, нарушающими экологию местности (транспортная магистраль с большой интенсивностью движения, ж/д, аэропорт, ЛЭП, и т.д.), к удельной цене такого же земельного участка, расположенного на удалении от них - Земельные участки под жилую застройку

№	Категория городов	Среднее значение	Расширенный интервал	
1	Москва	0,70	н/д	н/д
2	Санкт-Петербург	0,72	0,61	0,83
3	города с численностью более 1 млн. чел. (кроме г. Москва и г. Санкт-Петербург)	0,78	0,69	0,87
4	города с населением 500-1000 тыс. чел. и уровнем доходов выше среднего	0,73	н/д	н/д
5	города с населением 500-1000 тыс. чел. и уровнем доходов ниже среднего	0,68	0,57	0,79
6	города с населением до 500 тыс. чел. и уровнем доходов выше среднего	0,85	0,78	0,93
7	города с населением до 500 тыс. чел. и уровнем доходов ниже среднего	0,74	0,62	0,86

Справочник оценщика недвижимости-2022. Земельные участки. Часть 1. Территориальные характеристики и корректирующие коэффициенты на локальное местоположение. Полная версия (по состоянию на 2021)

Таблица 137. Отношение удельной цены земельного участка, расположенного рядом с объектами, нарушающими экологию местности (транспортная магистраль с большой интенсивностью движения, ж/д, аэропорт, ЛЭП, и т.д.), к удельной цене такого же земельного участка, расположенного на удалении от них - Земельные участки под объекты рекреации

№	Категория городов	Среднее значение	Расширенный интервал	
1	Москва	0,70	н/д	н/д
2	Санкт-Петербург	0,68	0,57	0,78
3	города с численностью более 1 млн. чел. (кроме г. Москва и г. Санкт-Петербург)	0,76	0,67	0,86
4	города с населением 500-1000 тыс. чел. и уровнем доходов выше среднего	0,73	н/д	н/д
5	города с населением 500-1000 тыс. чел. и уровнем доходов ниже среднего	0,75	н/д	н/д
6	города с населением до 500 тыс. чел. и уровнем доходов выше среднего	0,88	н/д	н/д
7	города с населением до 500 тыс. чел. и уровнем доходов ниже среднего	0,74	0,62	0,85

Источник: 1. «Справочник оценщика недвижимости - 2022. Земельные участки. Часть 1. Территориальные характеристики и корректирующие коэффициенты на локальное местоположение. Под редакцией Лейфера Л.А.», Нижний Новгород, 2022 год.

<u>Благоустройство и дорожная инфраструктура земельных участков:</u>

- обеспеченность собственными внутренними автодорогами и площадками с твердым покрытием;
- наличие ограждения по периметру деревянным или металлическим забором;
- наличие системы освещения территории;
- наличия охраны территории.

В открытых источниках информации существуют систематизированные исследования, определяющие степень влияния благоустройства и дорожной инфраструктуры земельных участков.

Вышеуказанные исследования представлены:

- на сайте Ассоциации развития рынка недвижимости https://statrielt.ru/;
- в издании «Справочник оценщика недвижимости - 2022. Земельные участки. Часть 1. Территориальные характеристики и корректирующие коэффициенты на локальное местоположение. Под редакцией Лейфера Л.А.», Нижний Новгород, 2022 год.

Значения коэффициента удельной стоимости земельных участков в зависимости от благоустройства и дорожной инфраструктуры представлены в табл. 44.

Таблица 44.

Значения коэффициента изменения удельной цены земельных участков в зависимости от благоустройства и дорожной инфраструктуры

на Благоустройство и дорожную инфраструктуру земельных участков - корректировки на 01.07.2023 года

Категория: Корректировки рыночной стоимости земельных участков (опубликовано 12.07.2023 г.)

Исследование рынков земельных участков показывает, что зависимость рыночной стоимости единицы площади участка от наличия или отсутствия благоустройства и дорожной инфраструктуры для различных населенных пунктов находится в пределах незначительной вариации и вполне устойчива по времени действия. Приведенные значения не зависят от зонирования и разрешенного использования земельных участков. "Обеспеченность" участка означает наличие права собственности или безвозмездного пользования данным видом благоустройства.

Корректировка определяется соотношением представленных в таблице коэффициентов.

Итоги расчета СтатРиелт на основе актуальной рыночной информации за истекший квартал

№	Земельные участки населенных пунктов, промышленности или смежные с ними (незастроенные, без учета коммуникаций)	Нижняя граница*	Верхняя граница*	Среднее значение
1	Не обеспеченные дорогами и площадками, не ограждённые, не освещенные			1,00
2	при наличии только одного из видов благоустройства:			
3	Обеспеченные подъездной автомобильной дорогой общего пользования с твердым и ровным покрытием (в зависимости от качества), находящейся в непосредственной близости от участка	1,08	1,23	1,15
4	Обеспеченные собственными внутренними автодорогами и площадками с твердым покрытием (в зависимости от качества)	1,06	1,19	1,12
5	Обеспеченные подъездной железнодорожной веткой, смежной с участком, либо собственной внутриплощадочной ж/дорогой (в зависимости от качества), соединенной с внешней магистралью - для участков производственного и складского назначения	1,07	1,30	1,16
6	Огражденные по периметру тамбурным забором (в зависимости от материала и качества: бутовым, бетонным или кирпичным) с оборудованными воротами и калитками	1,13	1,31	1,21
7	Огражденные по периметру деревянным или металлическим забором (в зависимости от материала и качества: сетчатым, дощатым или листовым) с оборудованными воротами и калитками	1,05	1,18	1,10
8	Обеспеченные системой освещения территории (опоры, линия, фонари - в зависимости от качества)	1,02	1,12	1,06

Передан через Диадок 14.08.2023 12:10 GMT+03:00
4648f4b8-3515-4bab-9679-a9475469bfb2

10.7. Элемент сравнения – охрана территории

В данном разделе приводятся корректирующие коэффициенты, полученные **по данным статистической обработки**, характеризующие влияние наличия или отсутствия охраны территории на рыночную стоимость.

Значения корректировок, усредненные по городам России, и границы доверительных интервалов

Таблица 119

Наименование коэффициента	Среднее значение	Доверительный интервал	
Земельные участки под индустриальную застройку			
Отношение удельной цены земельных участков под индустриальную застройку на неохраняемой территории к удельной цене аналогичных участков на охраняемой территории	0,86	0,84	0,88
Земельные участки под коммерческую застройку			
Отношение удельной цены земельных участков под коммерческую застройку на неохраняемой территории к удельной цене аналогичных участков на охраняемой территории	0,88	0,85	0,90
Земельные участки под жилую застройку			
Отношение удельной цены земельных участков под жилую застройку на неохраняемой территории к удельной цене аналогичных участков на охраняемой территории	0,84	0,81	0,87
Земельные участки под объекты рекреации			
Отношение удельной цены земельных участков под объекты рекреации на неохраняемой территории к удельной цене аналогичных участков на охраняемой территории	0,83	0,81	0,85

Справочник оценщика недвижимости-2022. Земельные участки. Часть 1. Территориальные характеристики и корректирующие коэффициенты на локальное местоположение. Полная версия (по состоянию на 2021).

Значения корректирующих коэффициентов и границы интервалов по категориям городов[38]

Таблица 121

Отношение удельной цены земельных участков под индустриальную застройку на неохраняемой территории к удельной цене аналогичных участков на охраняемой территории				
№	Категория городов	Среднее значение	Расширенный интервал	
1	Москва	0,87	0,82	0,92
2	Санкт-Петербург	0,85	0,79	0,89
3	города с численностью более 1 млн. чел. (кроме г. Москва и г. Санкт-Петербург)	0,87	0,81	0,93
4	города с населением менее 1 млн. человек	–	–	–

Таблица 122

Отношение удельной цены земельных участков под жилую застройку на неохраняемой территории к удельной цене аналогичных участков на охраняемой территории				
№	Категория городов	Среднее значение	Расширенный интервал	
1	Москва	0,78	0,74	0,82
2	Санкт-Петербург	0,82	0,77	0,86
3	города с численностью более 1 млн. чел. (кроме г. Москва и г. Санкт-Петербург)	–	–	–
4	города с населением менее 1 млн. человек	0,84	0,78	0,90

Источник: 1. https://statrielt.ru/statistika-rynka/statistika-na-01-07-2023g/korrektirovki-stoimosti-zemli/3198-na-blagoustrojstvo-i-dorozhnuyu-infrastrukturu-zemelnykh-uchastkov-korrektirovki-na-01-07-2023-goda

2. «Справочник оценщика недвижимости - 2022. Земельные участки. Часть 1. Территориальные характеристики и корректирующие коэффициенты на локальное местоположение. Под редакцией Лейфера Л.А.», Нижний Новгород, 2022 год.

Такие характеристики, как ставки доходности и сроки окупаемости при проведении настоящей оценки не рассчитывались по причине отсутствия развитого рынка аренды земельных участков аналогичных оцениваемому.

3.2.5. Основные выводы относительно рынка недвижимости

В данном разделе содержаться выводы относительно рынка недвижимости в сегментах, необходимых для оценки объектов, например динамика рынка, спрос, предложение, объем продаж, емкость рынка, мотивации покупателей и продавцов, ликвидность, колебания цен на рынке оцениваемых объектов и другие выводы.

1. Динамика рынка.

Динамика рынка земельных участков Московской области представлена в разд. 3.2. настоящего отчета.

2. Спрос и предложение.

Выделяются три возможных варианта спроса и предложения:

- спрос и предложение равны, в результате рыночных сделок формируется справедливая равновесная рыночная цена объекта недвижимости, ценовая динамика при этом нулевая;
- спрос превышает предложение, цены на рынке растут, формируются спекулятивные цены;
- предложение превышает спрос, цены падают.

При проведении настоящей оценки оценка спроса и предложения проводилась качественно, на основе определенной ранее динамики рынка. В общем случае можно утверждать следующее:

- рост цен на рынке недвижимости свидетельствует о превышении платежеспособного спроса над предложениями;
- стабилизация цен на рынке недвижимости свидетельствует об уравновешивании платежеспособного спроса предложением;
- падение цен на рынке недвижимости свидетельствует о снижении платежеспособного спроса относительно действующего предложения.

3. Объем продаж, емкость рынка. Данные об объеме продаж, емкости рынка, при проведении настоящей оценки не исследовались по причине того, что указанные факторы влияют цены опосредованно (практически отсутствует прямая устанавливаемая экспертным или расчетным путем).

Передан через Диадок 14.08.2023 12:10 GMT+03:00
4648f4b8-3515-4bab-9679-a9475469bfb2

4. Мотивации покупателей и продавцов. Основной мотивацией участников сделки купли-продажи недвижимости является максимизация собственной выгоды, проявляющаяся в некотором снижении платежа (в результате торга) от первоначально ожидаемого продавцом.

5. Ликвидность рынка. В целом ликвидность рынка земельных участков в регионе может быть оценена в диапазоне «средняя» - «низкая». Срок экспозиции объектов недвижимости на рынке оценивается от 2,8 до 9 месяцев.

6. Санкции и неопределенность в отношении будущей геополитической напряженности оказывают негативное влияние на инвестиционную привлекательность российских активов и активность рынка недвижимости.

7. Российские власти будут пересматривать прогноз по росту отечественной экономики из-за коронавируса и санкций.

8. 21 февраля 2022 года, президент России Владимир Путин подписал указы о признании суверенитета Донецкой и Луганской народных республик в границах Донецкой и Луганской областей Украины до 2014 года.

24 февраля 2022 года Владимир Путин заявил о начале специальной операции в Донбассе. На фоне обострения ситуации вокруг Донбасса произошел крупнейший обвал фондового российского рынка со времен присоединения Крыма.

30 сентября 2022 года были подписаны Договора о включении новых территорий в состав России: ДНР, ЛНР, Херсонской и Запорожской областей.

Общедоступная информация и методический инструментарий по независящим от оценщика объективным причинам не позволяют достоверно спрогнозировать влияние проведения специальной операции в Донбассе на ценообразование рынка объекта (объектов) оценки.

Передан через Диадок 14.08.2023 12:10 GMT+03:00
4648f4b8-3515-4bab-9679-a9475469bfb2
Страница 82 из 171

РАЗДЕЛ IV. АНАЛИЗ НАИБОЛЕЕ ЭФФЕКТИВНОГО ИСПОЛЬЗОВАНИЯ

В соответствии с Федеральным стандартом оценки «Оценка недвижимости (ФСО № 7)» наиболее эффективное использование представляет собой такое использование недвижимости, которое максимизирует ее продуктивность (соответствует ее наибольшей стоимости) и которое физически возможно, юридически разрешено (на дату определения стоимости объекта оценки) и финансово оправдано.

В соответствии с положениями Международного стандарта финансовой отчетности (IFRS) 13 «Оценка справедливой стоимости» при оценке справедливой стоимости нефинансового актива учитывается способность участника рынка генерировать экономические выгоды посредством наилучшего и наиболее эффективного использования актива или посредством его продажи другому участнику рынка, который использовал бы данный актив наилучшим и наиболее эффективным образом.

Для наилучшего и наиболее эффективного использования нефинансового актива принимается в расчет такое использование актива, которое является физически выполнимым, юридически допустимым и финансово оправданным, как изложено ниже:

- физически выполнимое использование предусматривает учет физических характеристик актива, которые участники рынка учитывали бы при установлении цены на актив (например, местонахождение или размер имущества);
- юридически допустимое использование предусматривает учет любых юридических ограничений на использование актива, которые участники рынка учитывали бы при установлении цены на актив (например, правила зонирования, применимые к имуществу);
- финансово оправданное использование предусматривает учет того факта, генерирует ли физически выполнимое и юридически допустимое использование актива доход или потоки денежных средств (с учетом затрат на преобразование актива к такому использованию), достаточные для получения дохода на инвестицию, который участники рынка требовали бы от инвестиции в данный актив при данном использовании.

Рассмотрев структуру рынка недвижимости в целом и проведя анализ ближайшего окружения объекта исследования, можно делать выводы о том, какого типа недвижимость может быть востребована в зоне расположения объекта.

Для застроенной территории, по мнению оценщика, необходимо рассмотреть варианты использования, которые физически возможны и юридически правомочны с точки зрения своего потенциально доходного использования в случаях:

- использования участка земли как условно незастроенного.
- использования участка земли с учетом имеющихся на нем улучшений.

На оцениваемом земельном участке отсутствуют какие-либо объекты капитального строительства (улучшения).

Соответственно, в настоящем отчете рассматривался только вариант использования земли как незастроенной.

4.1. Анализ наиболее эффективного использования земельного участка как незастроенного

При рассмотрении возможной застройки оцениваемого земельного участка анализ проводится с учетом того, что данный участок свободен от какой-либо застройки (т.е. не застроен).

Анализ проводился в соответствии с действующим законодательством:

- «О введении в действие земельного кодекса РФ» от 25.10.2001 года №137-ФЗ;

- «Градостроительный кодекс РФ» от 29.12.2004 года №190-ФЗ;

- «О переводе земель или земельных участков из одной категории в другую» от 21.12.2004 года №172-ФЗ;

- «Земельный кодекс РФ» от 25.10.2001 года №136-ФЗ.

В результате проведенного анализа наиболее эффективного использования земельного участка как свободного, оценщик пришел к нижеследующим выводам.

Физическая возможность

Учитывая физические характеристики земельного участка, местоположение, плотность окружающей застройки, доступность, в том числе и элементов инженерной инфраструктуры, на нём физически возможно строительство:

1. Зданий, строений, сооружений, относящихся к понятию «для дачного строительства».

2. Зданий, строений, сооружений, не относящихся, к понятию «для дачного строительства».

Физические ограничения накладываются лишь размерами (площадью) самого земельного участка.

Передан через Диадок 14.08.2023 12:10 GMT+03:00
4648f4b8-3515-4bab-9679-a9475469bfb2

Правомочность

Согласно Земельному кодексу РФ (ст. 7 п. 2), земли должны использоваться в соответствии с установленным для них целевым назначением. Правовой режим земель определяется исходя из их принадлежности к той или иной категории и виду разрешенного использования в соответствии с зонированием территорий.

Согласно правоустанавливающим документам, оцениваемый земельный участок имеет категорию – ***земли сельскохозяйственного назначения***, разрешенное использование – ***для дачного строительства.***

Как следствие, у оценщика есть все основания полагать, что с законодательной точки зрения, использование земельного участка под строительство объектов недвижимости (зданий) не относящихся к понятию «для дачного строительства», будет запрещено.

Финансовая оправданность и максимальная эффективность

Учитывая то, что на предыдущем этапе анализа единственным возможным вариантом использования оцениваемого земельного участка как незастроенного является его использование в целях строительства объектов, относящихся к понятию « для дачного строительства», то, соответственно, и финансовая оправданность и максимальная эффективность будет достигаться при условии использования земельного участка в рамках дачного строительства.

Определение соответствия потенциально возможных направлений использования оцениваемого земельного участка представлено в табл. 45.

Таблица 45.

Определение соответствия потенциально возможных направлений использования оцениваемого земельного участка

Критерии	Вариант использования	
	Деятельность, связанная с дачным строительством	Деятельность, не связанная с дачным строительством
Физическая осуществимость	+	+
Законодательная разрешенность	+	-
Финансовая оправданность	+	-
Максимальная эффективность	+	-
Итого	**4**	**1**

Источник: 1. Анализ оценщика.

Таким образом, в результате проведенного анализа наиболее эффективного использования оцениваемого земельного участка установлено, что наиболее эффективным вариантом использования участка является его использование в текущем состоянии (участок, предназначенный для дачного строительства).

Передан через Диадок 14.08.2023 12:10 GMT+03:00
4648f4b8-3515-4bab-9679-a9475469bfb2
Страница 84 из 171

РАЗДЕЛ V. МЕТОДОЛОГИЯ ОЦЕНКИ

5.1. Общие положения

В соответствии с федеральным стандартом оценки «Подходы и методы оценки (ФСО V)», утвержденным Приказом Министерства экономического развития Российской Федерации (Минэкономразвития России) № 200 от 14 апреля 2022 г., при проведении оценки используются сравнительный, доходный и затратный подходы.

В соответствии с положениями Международного стандарта финансовой отчетности (IFRS) 13 «Оценка справедливой стоимости» основными подходами к оценке являются рыночный, доходный и затратный подходы. В целом общие подходы к оценке в указанных стандартах не противоречат друг другу.

5.2. Основные понятия оценки

В соответствии со статьёй 5 Федерального закона № 135-ФЗ «Об оценочной деятельности в Российской Федерации» к объектам оценки относятся объекты гражданских прав, в отношении которых законодательством Российской Федерации установлена возможность их участия в гражданском обороте.

Оценка стоимости представляет собой определение стоимости объекта оценки в соответствии с федеральными стандартами оценки.

Стоимость представляет собой меру ценности объекта для участников рынка или конкретных лиц, выраженную в виде денежной суммы, определенную на конкретную дату в соответствии с конкретным видом стоимости, установленным федеральными стандартами оценки.

Цена представляет собой денежную сумму, запрашиваемую, предлагаемую или уплачиваемую участниками в результате совершенной или предполагаемой сделки.

Справедливая стоимость – цена, которая была бы получена при продаже актива или уплачена при передаче обязательства в условиях операции, осуществляемой на организованном рынке, между участниками рынка на дату оценки (п. 9 Международный стандарт финансовой отчетности (IFRS) 13 «Оценка справедливой стоимости»).

Справедливая стоимость – это цена, которая может быть получена при продаже актива или уплачена при передаче обязательства при проведении операции на добровольной основе на основном (или наиболее выгодном) рынке на дату оценки в текущих рыночных условиях (то есть выходная цена) независимо от того, является ли такая цена непосредственно наблюдаемой или рассчитывается с использованием другого метода оценки (п. 24 Международный стандарт финансовой отчетности (IFRS) 13 «Оценка справедливой стоимости»).

Цель оценки представляет собой предполагаемое использование результата оценки, отражающее случаи обязательной оценки, установленные законодательством Российской Федерации, и (или) иные причины, в связи с которыми возникла необходимость определения стоимости объекта оценки.

Допущение представляет собой предположение, принимаемое как верное и касающееся фактов, условий или обстоятельств, связанных с объектом оценки, целью оценки, ограничениями оценки, используемой информацией или подходами (методами) к оценке.

Подход к оценке представляет собой совокупность методов оценки, основанных на общей методологии.

Метод оценки представляет собой последовательность процедур, позволяющую на основе существенной для данного метода информации определить стоимость объекта оценки.

Методические рекомендации по оценке представляют собой методические рекомендации по оценке, разработанные в целях развития положений утвержденных федеральных стандартов оценки и одобренные советом по оценочной деятельности при Минэкономразвития России.

Результат оценки (итоговая стоимость объекта оценки) представляет собой стоимость объекта, определенную на основе профессионального суждения оценщика для конкретной цели оценки с учетом допущений и ограничений оценки. Результат оценки выражается в рублях или иной валюте в соответствии с заданием на оценку с указанием эквивалента в рублях. Результат оценки может быть представлен в виде числа и (или) интервала значений, являться результатом математического округления.

Существенность представляет собой степень влияния информации, допущений, ограничений оценки и проведенных расчетов на результат оценки. Существенность может не иметь количественного измерения. Для определения уровня существенности требуется профессиональное суждение в области оценочной деятельности.

Дата определения стоимости объекта оценки (дата проведения оценки, дата оценки) – это

Передан через Диадок 14.08.2023 12:10 GMT+03:00
4648f4b8-3515-4bab-9679-a9475469bfb2

дата, по состоянию на которую определена стоимость объекта оценки (ст. 10 федерального закона от 29.07.1998 г. № 135-ФЗ).

Для целей оценки **дата оценки** рассматривается как дата, на которую совершилась бы сделка, или дата, на которую определяются выгоды от использования объекта оценки. Дата оценки влияет на то, какую информацию оценщик принимает во внимание при проведении оценки (п. 5 ФСО II).

Аналог – объект, идентичный или аналогичный объекту оценки (п. 4 ФСО V).

5.3. Общее описание методов оценки земельных участков

При оценке стоимости земельных участков, с точки зрения методологии, используются:

- Методические рекомендации по определению рыночной стоимости земельных участков, утвержденные Распоряжением Минимущества России от 06.03.2002 № 568-р.
- Методические рекомендации по оценке стоимости земли, разработанные АНО «Союзэкспертиза» ТПП РФ.
- Федеральный стандарт оценки «Структура федеральных стандартов оценки и основные понятия, используемые в федеральных стандартах оценки (ФСО I)».
- Федеральный стандарт оценки «Виды стоимости (ФСО II)».
- Федеральный стандарт оценки «Процесс оценки (ФСО III)».
- Федеральный стандарт оценки «Задание на оценку (ФСО IV)».
- Федеральный стандарт оценки «Подходы и методы оценки (ФСО V)».
- Федеральный стандарт оценки «Отчет об оценке (ФСО VI)».
- Федеральный стандарт оценки «Оценка недвижимости (ФСО № 7)».

Реализация различных подходов для оценки земельных участков возможна с использованием следующих методов:

- метод сравнения продаж;
- метод выделения;
- метод распределения;
- метод капитализации земельной ренты;
- метод остатка;
- метод предполагаемого использования.

Сравнительный (рыночный) подход – совокупность методов оценки, основанных на сравнении объекта оценки с идентичными или аналогичными объектами (аналогами). Сравнительный подход основан на принципах ценового равновесия и замещения.

Условия применения сравнительного подхода (в соответствии с ФСО V).

Рассматривая возможность и целесообразность применения сравнительного подхода, оценщику необходимо учитывать объем и качество информации о сделках с объектами, аналогичными объекту оценки, в частности:

1) активность рынка (значимость сравнительного подхода тем выше, чем больше сделок с аналогами осуществляется на рынке);

2) доступность информации о сделках (значимость сравнительного подхода тем выше, чем надежнее информация о сделках с аналогами);

3) актуальность рыночной ценовой информации (значимость сравнительного подхода тем выше, чем меньше удалены во времени сделки с аналогами от даты оценки и чем стабильнее рыночные условия были в этом интервале времени);

4) степень сопоставимости аналогов с объектом оценки (значимость сравнительного подхода тем выше, чем ближе аналоги по своим существенным характеристикам к объекту оценки и чем меньше корректировок требуется вносить в цены аналогов).

Методы сравнительного подхода основаны на использовании ценовой информации об аналогах (цены сделок и цены предложений). При этом оценщик может использовать ценовую информацию об объекте оценки (цены сделок, цена обязывающего предложения, не допускающего отказа от сделки).

Если сведения о совершенных сделках отсутствуют или их недостаточно для определения стоимости объекта оценки, оценщик может использовать цены предложений. Цена предложения представляет собой мнение одной из сторон потенциальной сделки, заинтересованной в более высокой цене, поэтому при проведении анализа цен предложений по аналогам оценщику следует учитывать:

1) возможную разницу между ценой сделки и ценой предложения;

2) период экспозиции аналога на рынке и изменение его цены за этот период (при наличии информации);

3) соответствие цены аналога его характеристикам в сопоставлении с другими предложениями на

Передан через Диадок 14.08.2023 12:10 GMT+03:00
4648f4b8-3515-4bab-9679-a9475469bfb2
Страница 86 из 171

рынке, избегая завышенных или заниженных цен предложения.

Поскольку сведения о предложениях не остаются неизменными, оценщику необходимо их документировать, чтобы обеспечить подтверждение этих данных в будущем.

Сравнение объекта оценки с аналогами может проводиться с использованием различных количественных параметров измерения объекта оценки, представляющих собой единицы сравнения.

В соответствии с положениями федерального стандарта оценки «Оценка недвижимости (ФСО № 7)» при применении сравнительного подхода к оценке недвижимости оценщик учитывает следующие положения:

а) сравнительный подход применяется для оценки недвижимости, когда можно подобрать достаточное для оценки количество объектов-аналогов с известными ценами сделок и (или) предложений;

б) в качестве объектов-аналогов используются объекты недвижимости, которые относятся к одному с оцениваемым объектом сегменту рынка и сопоставимы с ним по ценообразующим факторам. При этом для всех объектов недвижимости, включая оцениваемый, ценообразование по каждому из указанных факторов должно быть единообразным;

в) при проведении оценки должны быть описаны объем доступных оценщику рыночных данных об объектах-аналогах и правила их отбора для проведения расчетов. Использование в расчетах лишь части доступных оценщику объектов-аналогов должно быть обосновано в отчете об оценке;

г) для выполнения расчетов используются типичные для аналогичного объекта сложившиеся на рынке оцениваемого объекта удельные показатели стоимости (единицы сравнения), в частности цена или арендная плата за единицу площади или единицу объема;

д) в зависимости от имеющейся на рынке исходной информации в процессе оценки недвижимости могут использоваться качественные методы оценки (относительный сравнительный анализ, метод экспертных оценок и другие методы), количественные методы оценки (метод регрессионного анализа, метод количественных корректировок и другие методы), а также их сочетания.

При применении ***качественных методов*** оценка недвижимости выполняется путем изучения взаимосвязей, выявляемых на основе анализа цен сделок и (или) предложений с объектами-аналогами или соответствующей информации, полученной от экспертов, и использования этих взаимосвязей для проведения оценки в соответствии с технологией выбранного для оценки метода.

При применении ***метода корректировок*** каждый объект-аналог сравнивается с объектом оценки по ценообразующим факторам (элементам сравнения), выявляются различия объектов по этим факторам и цена объекта-аналога или ее удельный показатель корректируется по выявленным различиям с целью дальнейшего определения стоимости объекта оценки. При этом корректировка по каждому элементу сравнения основывается на принципе вклада этого элемента в стоимость объекта.

При применении ***методов регрессионного анализа*** оценщик, используя данные сегмента рынка оцениваемого объекта, конструирует модель ценообразования, соответствующую рынку этого объекта, по которой определяет расчетное значение искомой стоимости.

е) для сравнения объекта оценки с другими объектами недвижимости, с которыми были совершены сделки или которые представлены на рынке для их совершения, обычно используются следующие элементы сравнения:

- передаваемые имущественные права, ограничения (обременения) этих прав;
- условия финансирования состоявшейся или предполагаемой сделки (вид оплаты, условия кредитования, иные условия);
- условия продажи (нетипичные для рынка условия, сделка между аффилированными лицами, иные условия);
- условия рынка (изменения цен за период между датами сделки и оценки, скидки к ценам предложений, иные условия);
- вид использования и (или) зонирование;
- местоположение объекта;
- физические характеристики объекта, в том числе свойства земельного участка, состояние объектов капитального строительства, соотношение площади земельного участка и площади его застройки, иные характеристики;
- экономические характеристики (уровень операционных расходов, условия аренды, состав арендаторов, иные характеристики);
- наличие движимого имущества, не связанного с недвижимостью;
- другие характеристики (элементы), влияющие на стоимость.

ж) помимо стоимости, сравнительный подход может использоваться для определения других расчетных показателей, например арендных ставок, износа и устареваний, ставок капитализации и дисконтирования.

Передан через Диадок 14.08.2023 12:10 GMT+03:00
4648f4b8-3515-4bab-9679-a9475469bfb2
Страница 87 из 171

К методам сравнительного подхода относятся: метод сравнения продаж, метод выделения, метод распределения. Так же необходимо отметить, что в соответствии с ФСО № 7 для оценки земельных участок может использоваться метод регрессионного анализа.

1. Метод сравнения продаж.

Метод применяется для оценки земельных участков, как занятых зданиями, строениями и (или) сооружениями (далее - застроенных земельных участков), так и земельных участков, не занятых зданиями, строениями и (или) сооружениями (далее - незастроенных земельных участков). Условие применения метода - наличие информации о ценах сделок с земельными участками, являющимися аналогами оцениваемого. При отсутствии информации о ценах сделок с земельными участками допускается использование цен предложения (спроса).

Фактически метод сравнения задач является комбинацией качественных методов оценки и метода корректировок.

Расчетная зависимость, реализуемая при методе сравнения продаж, имеет следующий вид:

$$C_{ec} = \sum_{i=1}^{n}(C_{ec}^{i} + \sum_{j=1}^{m}\Delta C_{ec}^{i} f(U_{об}^{j} - U_{оа}^{j})) * K_{i} ,$$

где:

C_{ec}^{i} - стоимость единица сравнения объекта аналога;

$\sum_{j=1}^{m}\Delta C_{ec}^{i} f(U_{об}^{j} - U_{оа}^{j})$ - сумма поправок к стоимости единицы сравнения объекта аналога, рассчитываемых как функция от разности характеристики объекта оценки и объекта-аналога;

K_{i} - коэффициент согласования скорректированных единиц сравнения объектов аналогов;

n - количество объектов-аналогов;

m - количество учитываемых при проведении корректировок характеристик.

Корректировки цен могут рассчитываться в денежном или процентном выражении.

Величины корректировок цен, как правило, определяются следующими способами:

- прямым попарным сопоставлением цен аналогов, отличающихся друг от друга только по одному элементу сравнения, и определением на базе полученной таким образом информации корректировки по данному элементу сравнения;
- прямым попарным сопоставлением дохода двух аналогов, отличающихся друг от друга только по одному элементу сравнения, и определения путем капитализации разницы в доходах корректировки по данному элементу сравнения;
- определением затрат, связанных с изменением характеристики элемента сравнения, по которому аналог отличается от объекта оценки;
- экспертным обоснованием корректировок цен аналогов.

2. Метод регрессионного анализа

Расчетная зависимость, реализуемая при формировании статистической расчетной зависимости, имеет следующий вид (общее формализованное представление):

$$C_{ec} = f(U_1, U_2, ..., U_n) ,$$

где:

$U_1, U_2, ..., U_n$ - характеристики объекта оценки;

f - оператор функциональной зависимости, связывающей величины характеристики объекта оценки и стоимость единицы сравнения.

Данная модель является уравнением ценообразования, позволяющим рассчитать стоимость единицы сравнения на основе значений его характеристик. Наиболее распространенным вариантом регрессионной зависимости является линейная модель вида:

$$C_{ec} = a + x_1 * U_1 + x_2 * U_2 + ... + x_n * U_n$$

В общем случае, принимаемые для расчетов (по любой из ранее описанных модели) характеристики объекта оценки, должны являться факторами стоимости (факторы, изменение которых влияет на стоимость объекта оценки). Традиционно характеристики объекта оценки принято делить на две основные группы: количественные и качественные, в совокупности, описывающие основные признаки объекта.

3. Метод выделения.

Метод применяется для оценки застроенных земельных участков. Условия применения метода:

- наличие информации о ценах сделок с едиными объектами недвижимости, аналогичными единому объекту недвижимости, включающему в себя оцениваемый земельный участок (при

Передан через Диадок 14.08.2023 12:10 GMT+03:00
4648f4b8-3515-4bab-9679-a9475469bfb2
Страница 88 из 171

отсутствии информации о ценах сделок допускается использование цен предложения (спроса));

- соответствие улучшений земельного участка его наиболее эффективному использованию.

Метод предполагает следующую последовательность действий:

- определение элементов, по которым осуществляется сравнение единого объекта недвижимости, включающего в себя оцениваемый земельный участок, с объектами - аналогами;
- определение по каждому из элементов сравнения характера и степени отличий каждого аналога от единого объекта недвижимости, включающего в себя оцениваемый земельный участок;
- определение по каждому из элементов сравнения корректировок цен аналогов, соответствующих характеру и степени отличий каждого аналога от единого объекта недвижимости, включающего в себя оцениваемый земельный участок;
- корректировка по каждому из элементов сравнения цен каждого аналога, сглаживающая их отличия от единого объекта недвижимости, включающего в себя оцениваемый земельный участок;
- расчет рыночной стоимости единого объекта недвижимости, включающего в себя оцениваемый земельный участок, путем обоснованного обобщения скорректированных цен аналогов;
- расчет стоимости замещения или стоимости воспроизводства улучшений оцениваемого земельного участка;
- расчет рыночной стоимости оцениваемого земельного участка путем вычитания из рыночной стоимости единого объекта недвижимости, включающего в себя оцениваемый земельный участок, стоимости замещения или стоимости воспроизводства улучшений земельного участка.

Сумма затрат на создание улучшений земельного участка может определяться с использованием укрупненных и (или) элементных стоимостных показателей.

К укрупненным стоимостным показателям относятся как показатели, характеризующие параметры объекта в целом - квадратный, кубический, погонный метр, так и показатели по комплексам и видам работ.

К элементным стоимостным показателям относятся элементные цены и расценки, используемые при определении суммы затрат на создание улучшений.

Укрупненные и элементные стоимостные показатели, рассчитанные в зафиксированном на конкретную дату уровне цен (базисном уровне цен), могут быть пересчитаны в уровень цен на дату оценки с использованием системы текущих и прогнозных индексов изменения стоимости строительства.

Расчет суммы затрат на создание улучшений с использованием элементных стоимостных показателей может осуществляться также с использованием ресурсного и ресурсно - индексного методов. Ресурсный (ресурсно - индексный) метод состоит в калькулировании в текущих (прогнозных) ценах и тарифах всех ресурсов (элементов затрат), необходимых для создания улучшений.

При определении суммы затрат на создание улучшений земельного участка следует учитывать прибыль инвестора - величину наиболее вероятного вознаграждения за инвестирование капитала в создание улучшений. Прибыль инвестора может рассчитываться как разность между ценой продажи и затратами на создание аналогичных объектов. Прибыль инвестора также может быть рассчитана как отдача на капитал при его наиболее вероятном аналогичном по уровню рисков инвестировании.

При определении стоимости замещения или стоимости воспроизводства учитывается величина накопленного износа улучшений.

Накопленный износ улучшений может определяться в целом или в денежном выражении как сумма физического, функционального и части экономического износа, относящегося к улучшениям

Физическим износом является потеря стоимости улучшений, обусловленная ухудшением их физических свойств.

Функциональным износом является потеря стоимости улучшений, обусловленная несоответствием объемно - планировочного решения, строительных материалов и инженерного оборудования улучшений, качества произведенных строительных работ или других характеристик улучшений современным рыночным требованиям, предъявляемым к данному типу улучшений.

Экономическим износом является потеря стоимости единого объекта недвижимости, обусловленная отрицательным воздействием внешних по отношению к нему факторов.

Физический и функциональный износ могут быть устранимыми и неустранимыми. Экономический износ, как правило, является неустранимым. При этом износ является устранимым, если затраты на

Передан через Диадок 14.08.2023 12:10 GMT+03:00
4648f4b8-3515-4bab-9679-a9475469bfb2
Страница 89 из 171

его устранение меньше, чем увеличение стоимости объекта недвижимости в результате его устранения.

4. Метод распределения.

Метод применяется для оценки застроенных земельных участков. Условия применения метода:

- наличие информации о ценах сделок с едиными объектами недвижимости, аналогичными единому объекту недвижимости, включающему в себя оцениваемый земельный участок. При отсутствии информации о ценах сделок допускается использование цен предложения (спроса);
- наличие информации о наиболее вероятной доле земельного участка в рыночной стоимости единого объекта недвижимости;
- соответствие улучшений земельного участка его наиболее эффективному использованию.

Метод предполагает следующую последовательность действий:

- определение элементов, по которым осуществляется сравнение единого объекта недвижимости, включающего в себя оцениваемый земельный участок, с объектами - аналогами;
- определение по каждому из элементов сравнения характера и степени отличий каждого аналога от единого объекта недвижимости, включающего в себя оцениваемый земельный участок;
- определение по каждому из элементов сравнения корректировок цен аналогов, соответствующих характеру и степени отличий каждого аналога от единого объекта недвижимости, включающего в себя оцениваемый земельный участок;
- корректировка по каждому из элементов сравнения цен каждого аналога, сглаживающая их отличия от единого объекта недвижимости, включающего в себя оцениваемый земельный участок;
- расчет рыночной стоимости единого объекта недвижимости, включающего в себя оцениваемый земельный участок, путем обоснованного обобщения скорректированных цен аналогов;
- расчет рыночной стоимости оцениваемого земельного участка путем умножения рыночной стоимости единого объекта недвижимости, включающего в себя оцениваемый земельный участок, на наиболее вероятное значение доли земельного участка в рыночной стоимости единого объекта недвижимости.

Доходный подход – совокупность методов оценки, основанных на определении текущей стоимости ожидаемых будущих денежных потоков от использования объекта оценки. Доходный подход основан на принципе ожидания выгод.

Условия применения доходного подхода (в соответствии с ФСО V).

Рассматривая возможность и целесообразность применения доходного подхода, оценщику необходимо учитывать:

1) способность объекта приносить доход (значимость доходного подхода выше, если получение дохода от использования объекта соответствует целям приобретения объекта участниками рынка);

2) степень неопределенности будущих доходов (значимость доходного подхода тем ниже, чем выше неопределенность, связанная с суммами и сроками поступления будущих доходов от использования объекта).

В рамках доходного подхода применяются различные методы, основанные на прямой капитализации или дисконтировании будущих денежных потоков (доходов).

Определение стоимости объекта оценки при использовании *метода прямой капитализации* осуществляется путем деления дохода за один период (обычно год) на ставку капитализации.

В *методе дисконтированных денежных потоков* будущие денежные потоки по объекту оценки приводятся к текущей дате при помощи ставки дисконтирования, отражающей ожидаемую участниками рынка, или конкретными участниками сделки, или конкретным пользователем (в соответствии с определяемым видом стоимости) ставку доходности (норму прибыли) на инвестиции с сопоставимым риском.

В соответствии с положениями федерального стандарта оценки «Оценка недвижимости (ФСО № 7)» при применении доходного подхода оценщик учитывает следующие положения:

а) доходный подход применяется для оценки недвижимости, генерирующей или способной генерировать потоки доходов;

б) в рамках доходного подхода стоимость недвижимости может определяться методом прямой капитализации, методом дисконтирования денежных потоков или методом капитализации по расчетным моделям;

в) *метод прямой капитализации* применяется для оценки объектов недвижимости, не требующих значительных капитальных вложений в их ремонт или реконструкцию, фактическое использование которых соответствует их наиболее эффективному использованию. Определение стоимости

Передан через Диадок 14.08.2023 12:10 GMT+03:00
4648f4b8-3515-4bab-9679-a9475469bfb2
Страница 90 из 171

объектов недвижимости с использованием данного метода выполняется путем деления соответствующего рынку годового дохода от объекта на общую ставку капитализации, которая при этом определяется на основе анализа рыночных данных о соотношениях доходов и цен объектов недвижимости, аналогичных оцениваемому объекту;

г) *метод дисконтирования денежных потоков* применяется для оценки недвижимости, генерирующей или способной генерировать потоки доходов с произвольной динамикой их изменения во времени путем дисконтирования их по ставке, соответствующей доходности инвестиций в аналогичную недвижимость;

д) *метод капитализации по расчетным моделям* применяется для оценки недвижимости, генерирующей регулярные потоки доходов с ожидаемой динамикой их изменения. Капитализация таких доходов проводится по общей ставке капитализации, конструируемой на основе ставки дисконтирования, принимаемой в расчет модели возврата капитала, способов и условий финансирования, а также ожидаемых изменений доходов и стоимости недвижимости в будущем;

е) структура (учет налогов, возврата капитала, темпов изменения доходов и стоимости актива) используемых ставок дисконтирования и (или) капитализации должна соответствовать структуре дисконтируемого (капитализируемого) дохода;

ж) для недвижимости, которую можно сдавать в аренду, в качестве источника доходов следует рассматривать арендные платежи;

з) оценка недвижимости, предназначенной для ведения определенного вида бизнеса (например, гостиницы, рестораны, автозаправочные станции), может проводиться на основании информации об операционной деятельности этого бизнеса путем выделения из его стоимости составляющих, не относящихся к оцениваемой недвижимости.

К методам доходного подхода относят: метод капитализации земельной ренты; метод остатка; метод предполагаемого использования.

1. Метод капитализации земельной ренты

Метод применяется для оценки застроенных и незастроенных земельных участков. Условие применения метода - возможность получения земельной ренты от оцениваемого земельного участка. Метод предполагает следующую последовательность действий:

- расчет земельной ренты, создаваемой земельным участком;
- определение величины соответствующего коэффициента капитализации земельной ренты;
- расчет рыночной стоимости земельного участка путем капитализации земельной ренты.

Под капитализацией земельной ренты понимается определение на дату проведения оценки стоимости всех будущих равных между собой или изменяющихся с одинаковым темпом величин земельной ренты за равные периоды времени. Расчет производится путем деления величины земельной ренты за первый после даты проведения оценки период на определенный оценщиком соответствующий коэффициент капитализации.

В рамках данного метода величина земельной ренты может рассчитываться как доход от сдачи в аренду земельного участка на условиях, сложившихся на рынке земли.

Основными способами определения коэффициента капитализации являются:

- деление величины земельной ренты по аналогичным земельным участкам на цену их продажи;
- увеличение безрисковой ставки отдачи на капитал на величину премии за риск, связанный с инвестированием капитала в оцениваемый земельный участок.

При этом под безрисковой ставкой отдачи на капитал понимается ставка отдачи при наименее рискованном инвестировании капитала (например, ставка доходности по депозитам банков высшей категории надежности или ставка доходности к погашению по государственным ценным бумагам).

2. Метод остатка

Метод применяется для оценки застроенных и незастроенных земельных участков. Условие применения метода - возможность застройки оцениваемого земельного участка улучшениями, приносящими доход. Метод предполагает следующую последовательность действий:

- расчет стоимости воспроизводства или замещения улучшений, соответствующих наиболее эффективному использованию оцениваемого земельного участка;
- расчет чистого операционного дохода от единого объекта недвижимости за определенный период времени на основе рыночных ставок арендной платы;
- расчет чистого операционного дохода, приходящегося на улучшения, за определенный период времени как произведения стоимости воспроизводства или замещения улучшений на соответствующий коэффициент капитализации доходов от улучшений;
- расчет величины земельной ренты как разности чистого операционного дохода от единого объекта недвижимости за определенный период времени и чистого операционного дохода, приходящегося на улучшения за соответствующий период времени;
- расчет рыночной стоимости земельного участка путем капитализации земельной ренты.

Передан через Диадок 14.08.2023 12:10 GMT+03:00
4648f4b8-3515-4bab-9679-a9475469bfb2

Метод допускает также следующую последовательность действий:

- расчет стоимости воспроизводства или замещения улучшений, соответствующих наиболее эффективному использованию оцениваемого земельного участка;
- расчет чистого операционного дохода от единого объекта недвижимости за определенный период времени на основе рыночных ставок арендной платы;
- расчет рыночной стоимости единого объекта недвижимости путем капитализации чистого операционного дохода за определенный период времени;
- расчет рыночной стоимости земельного участка путем вычитания из рыночной стоимости единого объекта недвижимости стоимости воспроизводства или замещения улучшений.

Чистый операционный доход равен разности действительного валового дохода и операционных расходов. При этом из действительного валового дохода вычитаются только те операционные расходы, которые, как правило, несет арендодатель.

Действительный валовой доход равен разности потенциального валового дохода и потерь от простоя помещений и потерь от неплатежей за аренду.

Потенциальный валовой доход равен доходу, который можно получить от сдачи всей площади единого объекта недвижимости в аренду при отсутствии потерь от невыплат арендной платы. При оценке земельного участка арендные ставки за пользование единым объектом недвижимости рассчитываются на базе рыночных ставок арендной платы (наиболее вероятных ставок арендной платы, по которым объект оценки может быть сдан в аренду на открытом рынке в условиях конкуренции, когда стороны сделки действуют разумно, располагая всей необходимой информацией, а на величине ставки арендной платы не отражаются какие-либо чрезвычайные обстоятельства).

Для пустующих и используемых собственником для собственных нужд помещений также используются рыночные ставки арендной платы. В потенциальный доход включаются и другие доходы, получаемые за счет неотделимых улучшений недвижимости, но не включенные в арендную плату.

Величина операционных расходов определяется исходя из рыночных условий сдачи в аренду единых объектов недвижимости. Операционные расходы подразделяются на: постоянные - не зависящие от уровня заполняемости единого объекта недвижимости, переменные - зависящие от уровня заполняемости единого объекта недвижимости и расходы на замещение элементов улучшений со сроком использования меньше, чем срок использования улучшений в целом (далее - элементов с коротким сроком использования). В состав операционных расходов не входят амортизационные отчисления по недвижимости и расходы по обслуживанию долговых обязательств по недвижимости.

Расчет расходов на замещение элементов улучшений с коротким сроком использования производится путем деления суммы затрат на создание данных элементов улучшений на срок их использования. В процессе выполнения данных расчетов целесообразно учитывать возможность процентного наращивания денежных средств для замены элементов с коротким сроком использования.

Управленческие расходы включаются в состав операционных расходов независимо от того, кто управляет объектом недвижимости - собственник или управляющий.

При расчете коэффициента капитализации для улучшений земельного участка следует учитывать наиболее вероятный темп изменения дохода от улучшений и наиболее вероятное изменение стоимости улучшений (например, при уменьшении стоимости улучшений - учитывать возврат капитала, инвестированного в улучшения).

3. Метод предполагаемого использования

Метод применяется для оценки застроенных и незастроенных земельных участков. Условие применения метода - возможность использования земельного участка способом, приносящим доход. Метод предполагает следующую последовательность действий:

- определение суммы и временной структуры расходов, необходимых для использования земельного участка в соответствии с вариантом его наиболее эффективного использования (например, затрат на создание улучшений земельного участка или затрат на разделение земельного участка на отдельные части, отличающиеся формами, видом и характером использования);
- определение величины и временной структуры доходов от наиболее эффективного использования земельного участка;
- определение величины и временной структуры операционных расходов, необходимых для получения доходов от наиболее эффективного использования земельного участка;
- определение величины ставки дисконтирования, соответствующей уровню риска инвестирования капитала в оцениваемый земельный участок;

Передан через Диадок 14.08.2023 12:10 GMT+03:00
4648f4b8-3515-4bab-9679-a9475469bfb2
Страница 92 из 171

- расчет стоимости земельного участка путем дисконтирования всех доходов и расходов, связанных с использованием земельного участка.

При этом под дисконтированием понимается процесс приведения всех будущих доходов и расходов к дате проведения оценки по определенной оценщиком ставке дисконтирования.

Для приведения всех будущих доходов и расходов к дате проведения оценки используются ставки дисконтирования, получаемые на основе анализа ставок отдачи на капитал аналогичных по уровню рисков инвестиций.

Источником доходов может быть сдача в аренду, хозяйственное использование земельного участка или единого объекта недвижимости либо продажа земельного участка или единого объекта недвижимости в наиболее вероятные сроки по рыночной стоимости.

Расчет доходов в варианте сдачи недвижимости в аренду должен предусматривать учет дохода от продажи единого объекта недвижимости в конце прогнозного периода.

5.4. Согласование результатов оценки

В соответствии с п. 3 ФСО V при применении нескольких подходов и методов оценщик использует процедуру согласования их результатов. В случае существенных расхождений результатов подходов и методов оценки оценщик анализирует возможные причины расхождений, устанавливает подходы и методы, позволяющие получить наиболее достоверные результаты с учетом факторов, указанных в пункте 2 настоящего федерального стандарта оценки. Не следует применять среднюю арифметическую величину или иные математические правила взвешивания в случае существенных расхождений промежуточных результатов методов и подходов оценки без такого анализа. В результате анализа оценщик может обоснованно выбрать один из полученных результатов, полученных при использовании методов и подходов, для определения итоговой стоимости объекта оценки.

В соответствии с положениями Международного стандарта финансовой отчетности (IFRS) 13 «Оценка справедливой стоимости» если для оценки справедливой стоимости используются множественные методы оценки, то результаты (то есть соответствующие показатели справедливой стоимости) должны оцениваться путем рассмотрения целесообразности диапазона значений, обозначенных данными результатами. Оценка справедливой стоимости - это значение в пределах такого диапазона, которое наиболее точно представляет справедливую стоимость в сложившихся обстоятельствах.

В соответствии с требованиями Федерального стандарта оценки «Оценка недвижимости (ФСО № 7)» в случае использования в рамках какого-либо из подходов к оценке недвижимости нескольких методов оценки выполняется предварительное согласование их результатов с целью получения промежуточного результата оценки недвижимости данным подходом.

В процессе согласования промежуточных результатов оценки недвижимости, полученных с применением разных подходов, следует проанализировать достоинства и недостатки этих подходов, объяснить расхождение промежуточных результатов и на основе проведенного анализа определить итоговый результат оценки недвижимости.

При недостаточности рыночных данных, необходимых для реализации какого-либо из подходов к оценке недвижимости в соответствии с требованиями настоящего Федерального стандарта оценки и общих стандартов оценки ФСО I - ФСО VI, в рамках выбранного подхода на основе имеющихся данных рекомендуется указать ориентировочные значения (значение) оцениваемой величины, которые не учитываются при итоговом согласовании, но могут быть использованы в качестве поверочных к итоговому результату оценки недвижимости.

После проведения процедуры согласования оценщик, помимо указания в отчете об оценке итогового результата оценки стоимости недвижимости, приводит свое суждение о возможных границах интервала, в котором, по его мнению, может находиться эта стоимость, если в задании на оценку не указано иное.

В целом, методические подходы к реализации согласования результатов, не противоречивы и допускают возможность указания наряду с конкретной величиной стоимости еще и интервальных значений.

Передан через Диадок 14.08.2023 12:10 GMT+03:00
4648f4b8-3515-4bab-9679-a9475469bfb2
Страница 93 из 171

РАЗДЕЛ VI. ОПИСАНИЕ ПРОЦЕССА ОЦЕНКИ ОБЪЕКТА (ОБЪЕКТОВ) ОЦЕНКИ

6.1. Выбор подходов и методов оценки

Применение или отказ от использования подходов и методов в проведении оценки стоимости оцениваемого имущества регулируется федеральным законом и федеральными стандартами оценки, номера статей и пунктов (с контекстом) представлены ниже:

- Статья 14 «Права оценщика» - ФЗ от 29 июля 1998 г. № 135-ФЗ «Об оценочной деятельности в Российской Федерации» (в последней редакции): «Оценщик имеет право: применять самостоятельно методы проведения оценки объекта оценки в соответствии со стандартами оценки»;
- п. 1. Раздела I. Подходы к оценке - ФСО V: «При проведении оценки используются сравнительный, доходный и затратный подходы. При применении каждого из подходов к оценке используются различные методы оценки. Оценщик может применять методы оценки, не указанные в федеральных стандартах оценки, с целью получения наиболее достоверных результатов оценки»;
- п. 2. Раздела I. Подходы к оценке - ФСО V: «В процессе оценки оценщик рассматривает возможность применения всех подходов к оценке, в том числе для подтверждения выводов, полученных при применении других подходов. При выборе подходов и методов оценки оценщику необходимо учитывать специфику объекта оценки, цели оценки, вид стоимости, достаточность и достоверность исходной информации, допущения и ограничения оценки. Ни один из подходов и методов оценки не является универсальным, применимым во всех случаях оценки. В то же время оценщик может использовать один подход и метод оценки, если применение данного подхода и метода оценки приводит к наиболее достоверному результату оценки с учетом доступной информации, допущений и ограничений проводимой оценки»;
- п. 25 Раздел VII. Подходы к оценке – ФСО №7: «Оценщик вправе использовать иную методологию расчетов и самостоятельно определять метод (методы) оценки недвижимости в рамках каждого из выбранных подходов, основываясь на принципах существенности, обоснованности, однозначности, проверяемости и достаточности. При этом в отчете об оценке необходимо привести описание выбранного оценщиком метода (методов), позволяющее пользователю отчета об оценке понять логику процесса определения стоимости и соответствие выбранного оценщиком метода (методов) объекту недвижимости, принципам оценки, определяемому виду стоимости и предполагаемому использованию результатов оценки».

Анализ возможности использования подходов и методов оценки объекта (объектов) оценки представлен в табл. 46.

Таблица 46.

Анализ возможности использования подходов и методов оценки

Метод	Оценка возможности использования	Заключение об использовании метода	Заключение об использовании подхода
Сравнительный (рыночный) подход			
Качественные методы оценки (относительный сравнительный анализ, метод экспертных оценок и другие методы)	При проведении настоящей оценки данный метод использовался при определении части поправок, количественное значение которых определяется в основном экспертными методами, а именно: поправки на условия рынка (в части скидки к ценам предложений).	Целесообразно использовать метод экспертных оценок в части расчета поправки на условия рынка (в части поправки к ценам предложений)	Сравнительный (рыночный) подход используется, в рамках сравнительного (рыночного) подхода используются метод регрессионного анализа и метод экспертных оценок (в части расчета отдельных корректировок)
Метод регрессионного анализа	В открытых источниках по рынку объектов недвижимости, аналогичных объекту (объектам) оценки, имеется информация о предложениях к продаже этих объектов. Проведенный анализ влияния изменения основных ценообразующих факторов на изменение удельной цены показывает, что отмечается корреляционная связь между указанными факторами. Данное обстоятельство создает предпосылки для формирования модели ценообразования. Учитывая вышесказанное, принято решение использовать метод регрессионного анализа.	Метод использовать целесообразно	
Метод корректировок	Ввиду того, что в рамках сравнительного (рыночного) подхода предполагается использовать метод регрессионного анализа, то было принято решение отказаться от использования метода корректировок.	Метод использовать не целесообразно	

Передан через Диадок 14.08.2023 12:10 GMT+03:00
4648f4b8-3515-4bab-9679-a9475469bfb2

Метод	Оценка возможности использования	Заключение об использовании метода	Заключение об использовании подхода
Метод выделения	Ввиду того, что в рамках сравнительного (рыночного) подхода предполагается использовать метод регрессионного анализа, то было принято решение отказаться от использования метода выделения.	Метод использовать не целесообразно	
Метод распределения	Ввиду того, что в рамках сравнительного (рыночного) подхода предполагается использовать метод регрессионного анализа, то было принято решение отказаться от использования метода распределения.	Метод использовать не целесообразно	
	Доходный подход		
Метод капитализации земельной ренты	В открытых источниках по рынку земельных участков отсутствует информация об аренде земельных участков аналогичных объекту (объектам) оценки. Данное обстоятельство позволяет отказаться от использования метода капитализации земельной ренты.	Метод использовать не целесообразно	Доходный подход не используется.
Метод остатка	Метод применяется для оценки застроенных и незастроенных земельных участков. Условие применения метода - возможность застройки оцениваемого земельного участка улучшениями, приносящими доход. Ввиду отсутствия у оценщика норм и правил застройки земельных участков в районе нахождения объекта (объектов) оценки, оценщик принял решение об отказе в использовании метода остатка.	Метод использовать не целесообразно	
Метод предполагаемого использования	Метод применяется для оценки застроенных и незастроенных земельных участков. Условие применения метода - возможность использования земельного участка способом, приносящим доход. Ввиду отсутствия у оценщика норм и правил застройки земельных участков в районе нахождения объекта (объектов) оценки, оценщик принял решение об отказе в использовании метода предполагаемого использования	Метод использовать не целесообразно	

Источник: 1. Анализ оценщика.

Таким образом, при проведении настоящей оценки для определения стоимости объекта (объектов) оценки используется сравнительный (рыночный) подход, в рамках которого используются метод регрессионного анализа и качественные методы оценки (метод экспертных оценок).

Передан через Диадок 14.08.2023 12:10 GMT+03:00
4648f4b8-3515-4bab-9679-a9475469bfb2
Страница 95 из 171

6.2. Расчет стоимости объекта (объектов) оценки сравнительным (рыночным) подходом

6.1.1 Общие положения

В соответствии с Международным стандартом финансовой отчетности (IFRS) 13 «Оценка справедливой стоимости» при рыночном подходе используются цены и другая уместная информация, генерируемая рыночными операциями с идентичными или сопоставимыми (то есть аналогичными) активами, обязательствами или группой активов и обязательств, такой как бизнес.

Согласно федеральному стандарту оценки «Подходы и методы оценки (ФСО V)» сравнительный подход представляет собой совокупность методов оценки, основанных на сравнении объекта оценки с идентичными или аналогичными объектами (аналогами). Сравнительный подход основан на принципах ценового равновесия и замещения.

Рассматривая возможность и целесообразность применения сравнительного подхода, оценщику необходимо учитывать объем и качество информации о сделках с объектами, аналогичными объекту оценки.

Если сведения о совершенных сделках отсутствуют или их недостаточно для определения стоимости объекта оценки, оценщик может использовать цены предложений.

Сравнение объекта оценки с аналогами может проводиться с использованием различных количественных параметров измерения объекта оценки, представляющих собой единицы сравнения.

Таким образом, можно заключить, что принцип определения стоимости сравнительным подходом не противоречит принципам определения стоимости рыночным подходом.

6.1.2 Расчет стоимости объекта (объектов) оценки методом регрессионного анализа

Как отмечалось ранее, при проведении настоящей оценки, для определения стоимости объекта (объектов) оценки, используется сравнительный (рыночный) подход в рамках, которого применятся метод регрессионного анализа.

Определение стоимости объекта (объектов) методом регрессионного анализа предполагает следующую последовательность действий:

- подготовку массива исходных данных, предполагающую: выбор объектов-аналогов; выбор единицы сравнения; определение ценообразующих факторов;
- формирование модели ценообразования;
- расчет стоимости объекта (объектов) оценки на основании сформированной модели ценообразования.

Подготовка массива исходных данных

Выбор объектов-аналогов.

На этапе сбора информации выяснилось, что в открытом доступе отсутствует достаточное количество документально подтверждённых данных о состоявшихся сделках купли-продажи объектов аналогичных объекту (объектам) оценки.

По мнению оценщика, причиной этого послужила распространённая в российском деловом обороте практика сохранения подобной информации в режиме конфиденциальности, т.е. отсутствие свободного доступа к базам данных, где хранится документально подтверждённая информация об условиях сделок по продаже объектов недвижимости.

Исходя из этого, при определении стоимости объекта (объектов) оценки в рамках сравнительного (рыночного) подхода, оценщику были доступны данные по ценам предложений (публичных оферт) объектов, аналогичных объекту (объектам) оценки и взятых из открытых источников сети Internet (всемирная система объединённых компьютерных сетей для хранения и передачи информации).

Периодические издания, выпускаемые в бумажном виде не использовались, так как, в большинстве случаев, информацию, публикуемую в периодических изданиях, можно найти в сети Internet.

В частности, были использованы сайты сети Internet (ссылки на которые представлены в Приложении 1 к настоящему отчету), на которых размещена информация о предложениях к продаже объектов недвижимости.

Выбор данных источников информации обусловлен тем, что данные интернет сайты, по мнению оценщика, содержат наибольший объем рыночных данных по продаже недвижимости, аналогичной оцениваемой.

Такой подход, по мнению оценщика, оправдан с той точки зрения, что потенциальный покупатель прежде, чем принять решение о покупке объекта недвижимости проанализирует текущее рыночное предложение и придет к заключению о возможной цене предлагаемой недвижимости, учитывая все

Передан через Диадок 14.08.2023 12:10 GMT+03:00
4648f4b8-3515-4bab-9679-a9475469bfb2

её достоинства и недостатки относительно объектов-аналогов.

При отсутствии в свободном доступе баз данных с ценами реальных сделок, на которые опираются в своей работе оценщики большинства стран мира, оценщик справедливо сделал вывод, что данные публичных оферт наиболее близки к реальным ценам сделок купли-продажи, и, следовательно, в наибольшей степени отвечают требованиям российского законодательства в области оценки.

Таким образом, оценщиком в процессе расчётов были использованы данные, именуемые в ГК РФ как «оферта» и «публичная оферта» (Ст. 435 и 437). Следовательно, оценщик гипотетически (с учетом соответствующих корректировок) предполагал, что лицо, «сделавшее предложение, считает себя заключившим договор с адресатом, которым будет принято предложение».

На момент проведения оценки на рынке предлагалось более 15 объектов-аналогов с соответствующим местоположением и сопоставимых по своим основным экономическим, физическим и другим характеристикам с объектом (объектами) оценки.

В результате проведенного оценщиком анализа информации, размещенной в указанных выше источниках, из общего массива данных в качестве объектов-аналогов использовались объекты, выбранные для ценового анализа в разделе «Анализ рынка», наиболее схожие с объектом (объектами) оценки по указанным характеристикам.

Описание выбранных объектов-аналогов, представлено в разделе 3.2.3 настоящего отчета.

В рамках настоящего отчета, выбор объектов в качестве объектов-аналогов обусловлен следующим:

- количество объектов-аналогов с известными ценами предложений (сделок) достаточно для оценки, так как ни в одном из ФСО не определено их точное количество, но известно, что их должно быть больше одного, так как речь идет об объектах-аналогах во множественном числе;
- выбранные объекты-аналоги относятся к одному с объектом (объектами) оценки сегменту рынка и сопоставимы с ним (ними) по ценообразующим факторам;
- основные критерии отбора объектов-аналогов представлены в табл. 14 настоящего отчета.

Определение единицы сравнения

Для объектов недвижимости наиболее распространенными единицами сравнения цены продажи являются удельные единицы измерения цены – цена одного квадратного метра.

Значение данного параметра определялось на основе зависимости следующего вида:

$$C_{уд.} = \frac{C}{S_{об.}},$$

где:

C - общая цена объекта, предлагаемого к продаже, руб.;

$S_{ЗУ}$ - площадь объекта, кв. м.

Таким образом, в качестве единицы сравнения принята единица измерения - 1 кв. м объекта. Выбор данной единицы сравнения обусловлен:

- выбором данной единицы в качестве основной при организации учета объектов недвижимости;
- возможностью определить площадь любого объекта недвижимости в кв. м.

Определение ценообразующих факторов.

При проведении настоящей оценки объекты-аналоги и объект (объекты) оценки сравнивались по следующим характеристикам:

1. Передаваемые имущественные права, ограничения (обременения) этих прав.
2. Условия финансирования.
3. Условия продажи.
4. Условия рынка (в части отношения даты оценки и дат оферт).
5. Условия рынка (в части скидки к ценам предложений).
6. Вид использования и (или) зонирование:
   - категория объекта;
   - разрешенное использование объекта.
7. Местоположение, а именно:
   - адрес объекта;
   - типовая территориальная зона в пределах региона;
   - типовая территориальная зона в пределах города;
   - удаление от МКАД.

Передан через Диадок 14.08.2023 12:10 GMT+03:00
4648f4b8-3515-4bab-9679-a9475469bfb2
Страница 97 из 171

8. Физические характеристики:
   - площадь;
   - наличие коммуникаций;
   - рельеф объекта;
   - форма объекта.
9. Экономические характеристики:
   - уровень операционных расходов;
   - условия аренды;
   - состав арендаторов.
10. Наличие движимого имущества, не связанного с недвижимостью.
11. Другие характеристики:
   - наличие подъездных дорог;
   - наличие факторов, повышающих стоимость объектов;
   - сведения о близости к объектам, нарушающим экологию местности.

В результате проведенного сравнения объекта (объектов) оценки и объектов-аналогов было проанализировано отличие объекта (объектов) оценки от объектов-аналогов по ряду признаков и установлено следующее.

Такие характеристики объектов-аналогов, как:

- передаваемые имущественные права, ограничения (обременения) этих прав;
- условия финансирования состоявшейся или предполагаемой сделки (вид оплаты, условия кредитования, иные условия);
- условия продажи (нетипичные для рынка условия, сделка между аффилированными лицами, иные условия);
- условия рынка (изменения цен за период между датами сделки и оценки, иные условия);
- вид использования и (или) зонирование, а именно: категория объекта, разрешенное использование объекта;
- физические характеристики объекта, а именно: рельеф объекта, форма объекта;
- экономические характеристики (уровень операционных расходов, условия аренды, состав арендаторов);
- наличие движимого имущества, не связанного с недвижимостью;
- другие характеристики (элементы), влияющие на стоимость, а именно: наличие подъездных дорог, сведения о близости к объектам, нарушающим экологию местности

идентичны (не имеют существенных отличий) или отличия выявить невозможно для объекта (объектов) оценки и объектов-аналогов и не участвуют в дальнейших расчетах.

Такие характеристики местоположения объектов-аналогов, как: адрес объекта, типовая зона в пределах региона, учтены в ценообразующем факторе – удаление от МКАД.

Такая характеристика местоположения, как типовая зона в пределах города, для объекта (объектов) оценки и объектов-аналогов не определялась.

В соответствии с проведенным исследованием закономерностей ценообразования для объектов, аналогичных объекту (объектам) оценки, были определены следующие элементы сравнения (ценообразующие факторы), влияющие на стоимость объектов:

- условия рынка (в части скидки к ценам предложений);
- характеристика местоположения – удаление от МКАД;
- физические характеристики – наличие коммуникаций;
- другие характеристики - наличие факторов, повышающих стоимость объектов.

Такой элемент сравнения (ценообразующий фактор) объектов, как:

- площадь объекта (физическая характеристика)

не оказывает влияния на удельную цену продажи объектов, т.к. отмечается слабое значение корреляционной зависимости.

При формировании модели ценообразования экономические характеристики объекта оценки и объектов-аналогов приняты идентичными (аренды нет).

Поправка на наличие у объекта оценки заключенного Договора аренды учтена в конце расчетов, при формировании итоговой стоимости объекта.

Формирование модели ценообразования

Первым этапом формирования модели ценообразования является корректировка удельной цены

Передан через Диадок 14.08.2023 12:10 GMT+03:00
4648f4b8-3515-4bab-9679-a9475469bfb2

объектов-аналогов на условия рынка (в части скидки к ценам предложений).

Это связано с тем, что, как правило, при закрытии сделок по купле-продаже недвижимости, возможно некоторое снижение платежа (в результате торга).

Для проведения дальнейших расчетов учтена поправка на условия рынка (в части скидки к ценам предложений).

При проведении настоящей оценки поправка на условия рынка (в части скидки к ценам предложений) определена на основе результатов исследований, представленных в издании «Справочник расчетных данных для оценки и консалтинга» СРД № 32, 2023 г. под редакцией канд. техн. наук Е.Е. Яскевича. Значения величины поправки на уторгование для различных объектов недвижимости представлены в табл. 47.

Таблица 47.

Значения величины поправки на уторгование для различных объектов недвижимости

Населенный пункт	Жилая недвижимость		Торговая недвижимость		Офисная недвижимость		Производственно – складская недвижимость		Земельные участки
	Аренда	Продажа	Аренда	Продажа	Аренда	Продажа	Аренда	Продажа	Продажа
Московская область в мае 2023 г.	5-8% (6,5%)	8-10% (9%)	5-9% (7%)	10-13% (11,5%)	6-10% (8%)	10-13% (11,5%)	8-9% (8,5%)	11-14% (12,5%)	11-13% (12%)
г. Москва в мае 2023 г.	4-6% (5%)	5-10% (7,5%)	5-6% (5,5%)	9-11% (10%)	6-7% (6,5%)	9-11% (10%)	5-8% (6,5%)	9-13% (11%)	9-12% (10,5%)

Подтверждение информации

Значения корректировок на уторгование для объектов недвижимости в различных городах РФ

Населенный пункт	Жилая		Торговая		Офисная		Производственно-складская		Земельные участки
	Аренда	Продажа	Аренда	Продажа	Аренда	Продажа	Аренда	Продажа	Продажа
Крупные города									
Воронеж	4-5 (4,5)	7-8 (7,5)	3-8 (5,5)	6-8 (7)	4-6 (5)	6-9 (7,5)	6-7 (6,5)	8-11 (9,5)	8–12 (10)
Екатеринбург	3-5 (4)	6-7 (6,5)	5-6 (5,5)	7-9 (8)	4-5 (4,5)	8-10 (9)	6-7 (6,5)	10-11 (10,5)	9-12 (10,5)
Краснодар	3-4 (3,5)	5-7 (6)	4-5 (4,5)	7-10 (8,5)	3-6 (4,5)	7-10 (8,5)	5-7 (6)	9-12 (10,5)	8-12 (10)
Москва	4-6 (5)	5-10 (7,5)	5-6 (5,5)	9-11 (10)	6-7 (6,5)	9-11 (10)	5-8 (6,5)	9-13 (11)	9-12 (10,5)
Новосибирск	3-5 (4)	5-7 (6)	5-6 (5,5)	8-10 (9)	5-6 (5,5)	9-11 (10)	4-7 (5,5)	10-12 (11)	9-11 (10)
Ростов-на-Дону	4-5 (4,5)	6-8 (7)	5-7 (6)	9-10 (9,5)	6-7 (6,5)	8-12 (10)	6-9 (7,5)	10-13 (11,5)	10-12 (11)
С.-Петербург	4-5 (4,5)	6-9 (7,5)	5-9 (7)	8-10 (9)	4-6 (5)	10-12 (11)	6-9 (7,5)	10-12 (11)	9-12 (10,5)
Среднее по крупным городам	**4,2**	**6,9**	**5,6**	**8,7**	**5,4**	**9,4**	**6,6**	**10,7**	**10,4**
Средние города									
Владивосток	3-6 (4)	7-9 (8)	5-7 (5)	8-9 (8,5)	6-8 (7)	8-12 (10)	7-9 (8)	9-12 (10,5)	9-13 (11)
Омск	3-5 (4)	7-9 (8)	6-8 (7)	9-11 (10)	4-6 (5)	8-12 (10)	6-8 (7)	10-13 (11,5)	9-12 (10,5)
Севастополь	6-7 (6,5)	9-12 (10,5)	-	8-12 (10)	-	9-11 (10)	-	10-13 (11,5)	11-15 (13)
Ставрополь	4-6 (5)	7-9 (8)	5-7 (6)	8-12 (10)	5-7 (6)	8-13 (10,5)	4-8 (6)	10-12 (11)	11-13 (12)
Тамбов	4-6 (5)	8-10 (9)	5-7 (6)	8-11 (9,5)	5-7 (6)	8-12 (10)	6-8 (7)	8-13 (10,5)	11-14 (12,5)
Тверь	4-6 (5)	7-9 (8)	4-7 (5,5)	8-10 (9)	5-8 (6,5)	9-12 (10,5)	6-9 (7,5)	10-14 (12)	11-12 (11,5)
Среднее по средним городам	**4,9**	**8,6**	**5,8**	**9,7**	**6,1**	**10,2**	**7,1**	**11,2**	**11,8**
Небольшие города и населенные пункты									
Московская область	5-8 (6,5)	8-10 (9)	5-9 (7)	10-13 (11,5)	6-10 (8)	10-13 (11,5)	8-9 (8,5)	11-14 (12,5)	11-13 (12)

Примечание. В скобках указано среднее значение.
По данным исследований рынка жилья РФ минимальные скидки при продаже прав собственности имеются в марте и в мае, а максимальные – в июле и декабре.

Источник: 1. Справочник расчетных данных для оценки и консалтинга СРД № 32, 2023 г. под редакцией канд. техн. наук Е.Е. Яскевича.

Таким образом, значение поправки на условия рынка (в части скидки к ценам предложений) принято равным минимальному значению данной поправки при продаже земельных участков в Московской области в размере (минус) 11%, так как имеются потенциальные покупатели (собственники земельных участков в КП «Есипово Форест», граничащих с оцениваемым земельным участком) на земельные участки, которые будут образованы из оцениваемого участка.

Характеристики исходного массива объектов, выбранных для формирования модели ценообразования, после применения поправки на условия рынка (в части скидки к ценам предложений) представлены в табл. 48.

Таблица 48.

Характеристики исходного массива объектов, выбранных для формирования модели ценообразования, после применения поправки на условия рынка (в части скидки к ценам предложений)

Объект-аналог	Цена предложения, руб.	Скидка, %	Цена предложения после скидки, руб.	Удаление от МКАД, км	Площадь, кв. м	Коммуникации	Наличие факторов, повышающих стоимость объектов
Объект 1	5 600 000	-11	4 984 000	52	25 000	электричество	нет
Объект 2	19 500 000	-11	17 355 000	49	27 941	коммуникации по границе	нет
Объект 3	7 500 000	-11	6 675 000	35	7 500	коммуникации по границе	нет

Передан через Диадок 14.08.2023 12:10 GMT+03:00
4648f4b8-3515-4bab-9679-a9475469bfb2

Объект-аналог	Цена предложения, руб.	Скидка, %	Цена предложения после скидки, руб.	Удаление от МКАД, км	Площадь, кв. м	Коммуникации	Наличие факторов, повышающих стоимость объектов
Объект 4	40 000 000	-11	35 600 000	80	292 600	коммуникации по границе	нет
Объект 5	3 000 000	-11	2 670 000	60	14 500	коммуникации по границе	нет
Объект 6	3 500 000	-11	3 115 000	32	5 000	электричество	нет
Объект 7	39 100 000	-11	34 799 000	50	78 241	коммуникации по границе	нет
Объект 8	10 064 950	-11	8 957 806	56	28 757	коммуникации по границе	нет
Объект 9	2 990 000	-11	2 661 100	60	17 200	коммуникации по границе	рядом водоём
Объект 10	12 500 000	-11	11 125 000	33	16 000	электричество	нет
Объект 11	6 500 000	-11	5 785 000	80	100 960	коммуникации по границе	нет
Объект 12	5 500 000	-11	4 895 000	40	14 500	коммуникации по границе	рядом река
Объект 13	250 000 000	-11	222 500 000	35	357 000	электричество	нет
Объект 14	4 000 000	-11	3 560 000	68	21 000	коммуникации по границе	нет
Объект 15	38 500 000	-11	34 265 000	50	72 500	коммуникации по границе	нет
Объект 16	25 000 000	-11	22 250 000	80	140 000	коммуникации по границе	нет
Объект 17	5 500 000	-11	4 895 000	60	26 400	коммуникации по границе	нет

Источник: 1. Анализ оценщика. 2. Расчеты оценщика.

Вторым этапом формирования модели ценообразования является корректировка цены объектов-аналогов на физические характеристики, в части наличия коммуникаций. Это связано с тем, что объекты-аналоги №№ 1, 6, 10 и 13 имеют заведенное на участок электричество, в отличие от оцениваемого объекта и остальных объектов-аналогов, у которых коммуникации находятся по границе участков.

При проведении настоящей оценки поправка на наличие коммуникаций (электричество) определена на основе данных, представленных в табл. 49.

Таблица 49.

Исходные данные и результаты расчета поправки на коммуникации

№ п/п	Источник	Условия применения поправки	Значение, %
1	Данные, представленные в издании « Справочник оценщика недвижимости - 2020. Земельные участки. Часть 2. Физические характеристики объекта. Характеристики, отражающие функциональное назначение объекта. Передаваемые имущественные права. Скидки на торг. Коэффициенты капитализации. Полная версия. Под редакцией Лейфера Л.А.», Нижний Новгород, 2020 год	Значение поправки для земельных участков под ИЖС	-14

Подтверждение информации

Справочник оценщика недвижимости-2020. Земельные участки. Часть II. Полная версия по состоянию на октябрь 2020 г.

Таблица 62[18]

Под ИЖС	Аналог							
	Отсутствуют	Э	Г	В, К, Т, Комм	Э,Г	Э, В, К, Т, Комм	Г, В, К, Т, Комм)	Э, Г, В, К, Т, Комм
Объект оценки: Отсутствуют	0%	-14%	-15%	-11%	-26%	-23%	-24%	-34%
Э	16%	0%	-1%	3%	-15%	-11%	-12%	-24%
Г	17%	1%	0%	4%	-14%	-10%	-11%	-23%
В, К, Т, Комм	12%	-3%	-4%	0%	-17%	-14%	-15%	-26%
Э,Г	35%	17%	16%	21%	0%	4%	3%	-11%
Э, В, К, Т, Комм	30%	12%	11%	16%	-4%	0%	-1%	-15%
Г, В, К, Т, Комм	31%	13%	12%	17%	-3%	1%	0%	-14%
Э, Г, В, К, Т, Комм	51%	31%	30%	35%	12%	17%	16%	0%

[18] В таблицах использованы следующие обозначения: Э – электроэнергия, Г – газоснабжение, В – водоснабжение, К – канализация, Т – теплоснабжение; Комм – коммуникационные связи

2	Данные, представленные на аналитическом портале www.statrielt.ru	Значение для земельных участков обеспеченных электроэнергией (трехфазное напряжение)	-11,5 ((1/1,13-1)*100=-11,5

Подтверждение информации

№ п/п	Источник	Условия применения поправки	Значение, %

на Коммуникации земельных участков - поправки - корректировки на 01.07.2023 года

Категория: Корректировки рыночной стоимости земельных участков (опубликовано 12.07.2023 г.)

Исследование рынков земельных участков земель населенных пунктов показывает, что зависимость рыночной стоимости единицы площади участка от наличия/отсутствия инженерных коммуникаций для различных населенных пунктов находится в пределах незначительной вариации. Вероятно, это объясняется планомерностью развития систем коммуникаций совместно с генеральными планами развития территорий.

Итоги расчета СтатРиелт на основе актуальной рыночной информации за истекший квартал

№	Земельные участки населенных пунктов, промышленности или смежные с ними, где в непосредственной близости имеются соответствующие магистрали, линейные сооружения либо соответствующая инфраструктура при наличии технической возможности (незастроенные, без учета элементов благоустройства)	Нижняя граница	Верхняя граница	Среднее значение
1	Не обеспеченные инженерными коммуникациями			1,00
2	при наличии только одного вида коммуникаций			
3	Обеспеченные центральной электроэнергией 380 - 400 В (трехфазное напряжение)	1,08	1,19	1,13
4	Обеспеченные центральной электроэнергией 220 - 240 В (однофазное напряжение)	1,04	1,09	1,06
5	Обеспеченные водопроводом (центральным или скважиной в нормальном (рабочем) состоянии)	1,05	1,13	1,08
6	Обеспеченные канализацией (центральной или локальной в нормальном (рабочем) состоянии)	1,03	1,13	1,07
7	Обеспеченные центральным газоснабжением природным газом	1,09	1,28	1,17
8	Обеспеченные центральным теплоснабжением	1,06	1,20	1,12

01.07.2023

Примечания:

1. Мощность коммуникаций соответствует типичной для данной зоны (территории). Если мощность не типична для данной зоны, требуются их оценка с учетом фактической мощности и состояния.
2. Региональные различия, различия зонирования и разрешенного использования земельных участков варьируются в пределах нижней и верхней границ.
3. В состав затрат по подключению и оформлению внешних коммуникаций не входят затраты на строительство внутренней сети (по участку и по зданию), поэтому указанные корректировки не учитывают коммуникации, проведенные по участку и по зданию.
4. При наличии нескольких видов коммуникаций общая корректировка определяется произведением соответствующих коэффициентов.
5. Обеспеченность участка определенным видом коммуникаций означает, что эти коммуникации подведены к границе участка, подключение к центральным сетям не потребует от собственника участка дополнительных затрат (кроме непосредственно подключения) или эти коммуникации оплачены собственником.

Среднее значение, с учетом округлений	**-12,8**

Источник. 1. Анализ оценщика. 2. Расчеты оценщика.

Характеристики объектов-аналогов после применения данной поправки, представлены в табл. 50.

Таблица 50.

Характеристики объектов - аналогов после применения поправки на рельеф

Объект-аналог	Цена предложения после скидки на торг, руб.	Поправка на коммуникации, %	Цена предложения после поправки, руб.	Удаление от МКАД, км	Площадь, кв. м	Наличие факторов, повышающих стоимость объектов
Объект 1	4 984 000	-12,8	4 346 048	52	25 000	нет
Объект 2	17 355 000	0	17 355 000	49	27 941	нет
Объект 3	6 675 000	0	6 675 000	35	7 500	нет
Объект 4	35 600 000	0	35 600 000	80	292 600	нет
Объект 5	2 670 000	0	2 670 000	60	14 500	нет
Объект 6	3 115 000	-12,8	2 716 280	32	5 000	нет
Объект 7	34 799 000	0	34 799 000	50	78 241	нет
Объект 8	8 957 806	0	8 957 806	56	28 757	нет
Объект 9	2 661 100	0	2 661 100	60	17 200	рядом водоём
Объект 10	11 125 000	-12,8	9 701 000	33	16 000	нет
Объект 11	5 785 000	0	5 785 000	80	100 960	нет
Объект 12	4 895 000	0	4 895 000	40	14 500	рядом река
Объект 13	222 500 000	-12,8	194 020 000	35	357 000	нет
Объект 14	3 560 000	0	3 560 000	68	21 000	нет
Объект 15	34 265 000	0	34 265 000	50	72 500	нет
Объект 16	22 250 000	0	22 250 000	80	140 000	нет
Объект 17	4 895 000	0	4 895 000	60	26 400	нет

Источник: 1. Анализ оценщика. 2. Расчеты оценщика.

Следующим этапом формирования модели ценообразования является корректировка цены объектов-аналогов на наличие других характеристик, в части наличия факторов, повышающих стоимость объектов (наличие поблизости водоёмов и рек). Это связано с тем, что, объекты-аналоги №№ 9 и 12 имеют указанный фактор в отличие от оцениваемого объекта и остальных объектов-аналогов, которые указанного фактора не имеют.

В рамках настоящего отчета величина поправки на наличие факторов, повышающих стоимость объектов, определена на основе данных, представленных на сайте https://statrielt.ru.

Данные об изменении цен в зависимости от наличия факторов, повышающих стоимость объектов, представлены в табл. 51.

Передан через Диадок 14.08.2023 12:10 GMT+03:00
4648f4b8-3515-4bab-9679-a9475469bfb2

Таблица 51.

Данные об изменении цен в зависимости от наличия факторов, повышающих стоимость объектов

на Конфигурацию, форму, рельеф земельного участка и панорамный вид с участка - корректировки на 01.07.2023 года

Категория: Корректировки рыночной стоимости земельных участков (опубликовано 12.07.2023 г.)

В ходе анализа рынка земельных участков выявлено, что участки, имеющие неправильную или вытянутую форму, или участки с повышенным уклоном местности, или с другими недостатками при остальных аналогичных характеристиках, предлагаются на рынке дешевле остальных.

Итоги расчета СтатРиелт на основе актуальных рыночных данных за истекший квартал:

№	Характеристика формы и рельефа участка	нижняя граница	верхняя граница	Среднее значение
1	Земельные участки категорий: земель населенных пунктов, земель сельхозназначения для дачного строительства и садоводства, земель промышленности, транспорта, связи и иного спец. назначения, а также земельные участки сельскохозяйственного назначения (угодья), по форме и рельефу полностью пригодные и благоприятные для капитального строительства и/или использующиеся по целевому назначению и разрешенному использованию			1,00
2	Участки при одном из перечисленных ниже факторов*: 1. Земельные участки вытянутой формы с длиной, превышающей ширину, более чем в 4 раза при условии, что ширина такого участка ограничена, но минимально достаточна для строительства и эксплуатации (обслуживания) типичных для этой территориальной зоны объектов капитального строительства **; 2. Земельные участки с вкраплениями или изрезанной формы, обусловленной пересеченным рельефом местности; 3. Земельные участки с уклоном местности более 20 %; 4. Земельные участки подтапливаемые, расположенные в балке, овраге или в подтапливаемой пойме реки; 5. Земельные участки с уровнем грунтовых вод, выше глубины промерзания грунтов; 6. Земельные участки с другими существенными недостатками, менее пригодные для строительства и использования	0,73	0,88	0,81
3	Земельные участки с панорамным видом на город, городской парк, природный ландшафт	1,05	1,22	1,13
4	Земельные участки уникальные с панорамным видом на море, реку, горы и другие особо ценные объекты природного ландшафта	1,09	1,34	1,21

Примечания:

* - если действуют одновременно несколько факторов, то для каждого фактора необходимо применить этот коэффициент.

** - для участков вытянутой формы, ширина которых позволяет размещать кроме типичных для этой территориальной зоны объектов капитального строительства иные объекты инфраструктуры, различия в удельной стоимости не выявлены, корректировка равна единице.

Как правило, при начальном формировании земель поселений выделяется земельный массив большой площади и составляется генеральный план поселения. При подготовке проекта межевания территории поселения в соответствии с градостроительными регламентами и нормами формируются границы образуемых отдельных земельных участков. По возможности, это участки правильной формы, близкой к квадратной или прямоугольной. Учитывая рельеф местности: равнинный (с уклоном до 3%), слабопересеченный (3-6%), пересеченный (6-10%), сильнопересеченный (10-20%), горный (более 20%)) или пересеченный, некоторые участки межуются неправильной формы или с уклоном, что обуславливает меньшую пригодность таких участков для использования по назначению и, следовательно, меньшую рыночную привлекательность и стоимость.

Источник. 1. https://statrielt.ru/statistika-rynka/statistika-na-01-07-2023g/korrektirovki-stoimosti-zemli/3211-na-konfiguratsiyu-formu-relef-zemelnogo-uchastka-i-panoramnyj-vid-s-uchastka-korrektirovki-na-01-07-2023-goda

Формула для расчета значения поправки на наличие факторов, повышающих стоимость объектов (наличие поблизости водоёмов и рек), имеет следующий вид:

$$П = (\frac{К_{ОЦ}}{К_{ОА}} - 1) * 100\%,$$

где:

$К_{ОЦ}$ - среднее значение коэффициента наличия улучшения для объекта оценки;

$К_{ОА}$ - среднее значение коэффициента наличия улучшения для объекта-аналога.

Таким образом, рассчитанное значение поправки на наличие факторов, повышающих стоимость объектов (наличие поблизости водоёмов и рек), для объектов-аналогов у которых данный фактор отсутствует, составит:

$$П = (\frac{1}{1} - 1) * 100\% = 0\%$$

Рассчитанное значение поправки на наличие факторов, повышающих стоимость объектов (наличие поблизости водоёмов и рек), для объектов-аналогов №№ 9 и 12, у которых данный фактор есть, составит:

$$П = (\frac{1}{1{,}21} - 1) * 100\% = -17\%$$

Характеристики объектов-аналогов после применения данной поправки, представлены в табл. 52.

Таблица 52.

Характеристики объектов - аналогов после применения поправки на наличие факторов, повышающих стоимость объектов (наличие поблизости водоёмов и рек)

Объект-аналог	Цена предложения после поправки, руб.	Поправка на наличие факторов, повышающих стоимость объекта, %	Цена предложения после поправки, руб.	Удаление от МКАД, км	Площадь, кв. м
Объект 1	4 346 048	0	4 346 048	52	25 000
Объект 2	17 355 000	0	17 355 000	49	27 941
Объект 3	6 675 000	0	6 675 000	35	7 500
Объект 4	35 600 000	0	35 600 000	80	292 600
Объект 5	2 670 000	0	2 670 000	60	14 500

Передан через Диадок 14.08.2023 12:10 GMT+03:00
4648f4b8-3515-4bab-9679-a9475469bfb2

Объект-аналог	Цена предложения после поправки, руб.	Поправка на наличие факторов, повышающих стоимость объекта, %	Цена предложения после поправки, руб.	Удаление от МКАД, км	Площадь, кв. м
Объект 6	2 716 280	0	2 716 280	32	5 000
Объект 7	34 799 000	0	34 799 000	50	78 241
Объект 8	8 957 806	0	8 957 806	56	28 757
Объект 9	2 661 100	-17	2 208 713	60	17 200
Объект 10	9 701 000	0	9 701 000	33	16 000
Объект 11	5 785 000	0	5 785 000	80	100 960
Объект 12	4 895 000	-17	4 062 850	40	14 500
Объект 13	194 020 000	0	194 020 000	35	357 000
Объект 14	3 560 000	0	3 560 000	68	21 000
Объект 15	34 265 000	0	34 265 000	50	72 500
Объект 16	22 250 000	0	22 250 000	80	140 000
Объект 17	4 895 000	0	4 895 000	60	26 400

Источник: 1. Анализ оценщика. 2. Расчеты оценщика.

На основе полученного массива данных был проведен анализ степени влияния[3] основных количественных характеристик объектов на удельную цену продажи. В качестве меры оценки степени влияния использовался коэффициент корреляции.

Коэффициент корреляции (парный коэффициент корреляции) в теории вероятностей и статистике - это показатель характера изменения двух случайных величин. Высокое значение данного коэффициента свидетельствует о сильной степени взаимного влияния случайных величин (предельное значение коэффициента корреляции равно 1). Положительное значение коэффициента корреляции свидетельствует о прямой связи переменных, отрицательное значение коэффициента свидетельствует об обратной связи переменных.

Расчет коэффициента корреляции проводился с использованием стандартного пакета программ Microsoft Excel функция «Сервис – Корреляция». Результаты расчета представлены в табл. 53.

Таблица 53.

Результаты расчета коэффициента корреляции

Наименование характеристики	Коэффициент корреляции
Удаление от МКАД	-0,8
Площадь	-0,1

Источник: 1. Анализ оценщика.

Анализ полученных данных показывает, что основной характеристикой, влияющей на цену продажи рассматриваемых объектов, является:

- «удаление от МКАД». Для данной характеристики отмечается высокое значение корреляционной зависимости (-0,8).

Такой элемент сравнения (ценообразующий фактор) объектов, как:

- площадь объекта (физическая характеристика)

не оказывает влияние на удельную цену продажи объектов, т.к. отмечается слабое значение корреляционной зависимости (-0,1).

Таким образом, такой элемент сравнения (ценообразующий фактор) объектов, как:

- удаление от МКАД (характеристика местоположения),

оказывает влияние на удельную цену продажи объектов, выбранных в качестве объектов анализа, и используется при дальнейших расчетах.

Исходные данные для формирования математической зависимости, описывающей модель ценообразования на объекты, аналогичные оцениваемым, представлены в табл. 54.

Необходимо отметить, что для оптимизации расчетов, удельные показатели цены объектов-аналогов были представлен в логарифмическом масштабе. Оценщик формировал экспоненциальную математическую зависимость, описывающую модель ценообразования на земельные участки, аналогичные оцениваемым.

[3]

Степень связи по таблице Чеддока	Значение коэффициента корреляции:
слабая	от 0,1 до 0,3 (от -0,1 до -0,3)
умеренная	от 0,3 до 0,5 (от -0,3 до -0,5)
заметная	от 0,5 до 0,7 (от -0,5 до -0,7)
высокая	от 0,7 до 0,9 (от -0,7 до -0,9)
весьма высокая	от 0,9 до 0,99 (от -0,9 до -0,99)

Передан через Диадок 14.08.2023 12:10 GMT+03:00
4648f4b8-3515-4bab-9679-a9475469bfb2

Таблица 54.

Исходные данные для формирования математической зависимости, описывающей модель ценообразования на объекты, аналогичные оцениваемым

Объект-аналог	Характеристика объекта		
	Удаление от МКАД, км	Удельная цена, руб./кв. м	Логарифм удельной цены, руб./кв. м
Объект 1	52	174	5,1591
Объект 2	49	621	6,4313
Объект 3	35	890	6,7912
Объект 4	80	122	4,8040
Объект 5	60	184	5,2149
Объект 6	32	543	6,2971
Объект 7	50	445	6,0981
Объект 8	56	312	5,7430
Объект 9	60	128	4,8520
Объект 10	33	606	6,4069
Объект 11	80	57	4,0431
Объект 12	40	280	5,6348
Объект 13	35	543	6,2971
Объект 14	68	170	5,1358
Объект 15	50	473	6,1591
Объект 16	80	159	5,0689
Объект 17	60	185	5,2204

Источник: 1. Анализ оценщика.

На основе полученного массива данных была сформирована экспоненциальная модель с учетом всех ценообразующих факторов.

В качестве исходных данных использовались значения количественной характеристики (фактора):

- удаление объекта от МКАД.

Результаты работы приложения Microsoft Excel (Сервис-Анализ данных – Регрессия) при формировании данной модели представлены на рис. 10.

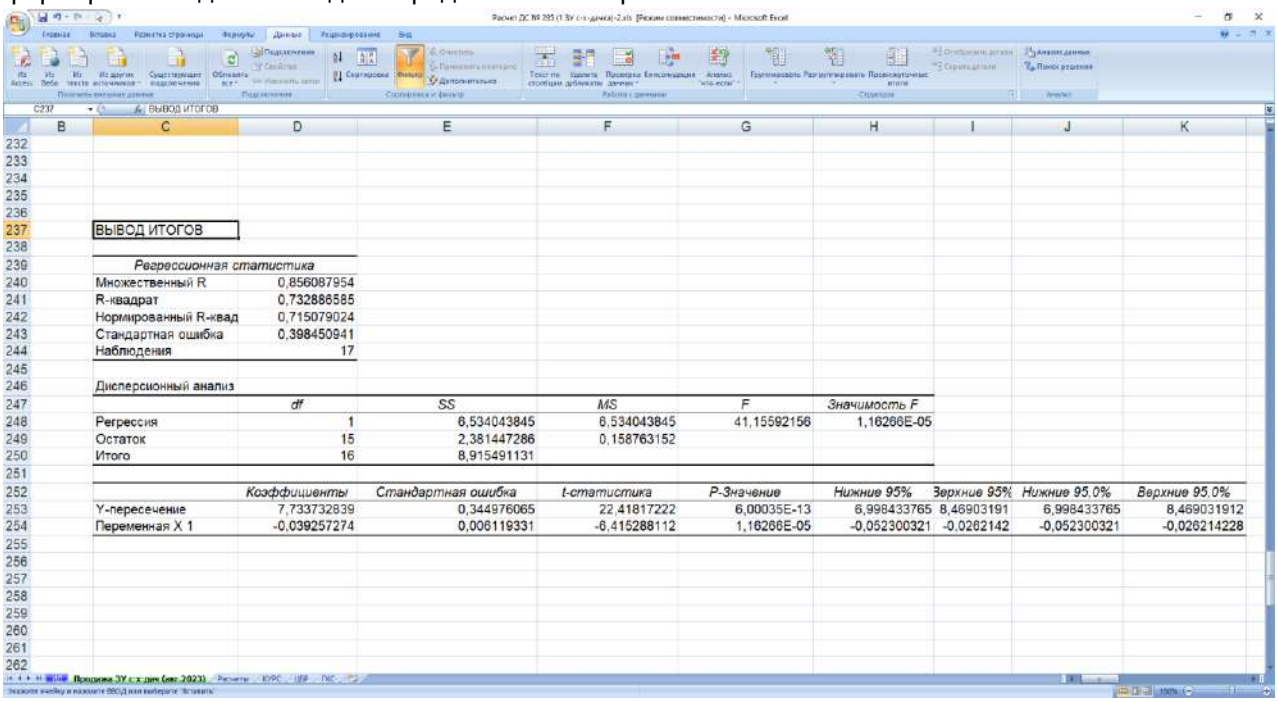

ВЫВОД ИТОГОВ

Регрессионная статистика	
Множественный R	0,856087954
R-квадрат	0,732886585
Нормированный R-квад	0,715079024
Стандартная ошибка	0,398450941
Наблюдения	17

Дисперсионный анализ

	df	SS	MS	F	Значимость F
Регрессия	1	6,534043845	6,534043845	41,15592156	1,16266E-05
Остаток	15	2,381447286	0,158763152		
Итого	16	8,915491131			

	Коэффициенты	Стандартная ошибка	t-статистика	P-Значение	Нижние 95%	Верхние 95%	Нижние 95,0%	Верхние 95,0%
Y-пересечение	7,733732839	0,344976065	22,41817222	6,00035E-13	6,998433765	8,469031191	6,998433765	8,469031912
Переменная X 1	-0,039257274	0,006119331	-6,415288112	1,16266E-05	-0,052300321	-0,0262142	-0,052300321	-0,026214228

Рис. 10. Результат работы сервиса «Анализ данных – Регрессия»

Анализ полученных данных показывает, что полученная зависимость имеет высокий коэффициент детерминации (0,73). Соответственно в качестве модели расчета целесообразно использовать данную модель, имеющую следующий вид:

$$C_{уд.} = EXP(7{,}73373283\ 9 - 0{,}03925727\ 4 * R)$$

где:

Передан через Диадок 14.08.2023 12:10 GMT+03:00
4648f4b8-3515-4bab-9679-a9475469bfb2
Страница 104 из 171

R - удаление объекта от МКАД, км.

Расчет стоимости объекта (объектов) оценки

При расчете удельной стоимости для объекта (объектов) оценки использовались следующие исходные данные:

R - удаление объекта от МКАД – 35 км, что соответствует фактическим данным.

Результаты расчета удельной стоимости объекта (объектов), с учетом округлений, представлены в табл. 55.

Таблица 55.

Результаты расчета удельной стоимости объекта (объектов) оценки

№ п/п	Кадастровый номер	Удаление от МКАД, км	Удельная стоимость, руб./кв. м
1	50:09:0020328:2286	35	578

Источник: 1. Расчеты оценщика.

Необходимо отметить, что полученная удельная стоимость объекта оценки, рассчитана для условия права собственности на объект оценки.

В связи с тем, что часть (1 486 кв. м) объекта оценки сдана в долгосрочную аренду сроком на 49 лет, то необходимо полученную удельную стоимость скорректировать (ввести поправку) на факт долгосрочной аренды. Скорректированная удельная стоимость, в дальнейшем, будет применяться только для сданной в аренду площади (1 486 кв. м) объекта оценки.

При проведении настоящей оценки поправка на долгосрочную аренду определена на основе данных, представленных в табл. 56.

Таблица 56.

Исходные данные и результаты расчета поправки на долгосрочную аренду

№ п/п	Источник	Условия применения поправки	Значение, %
1	Данные, представленные в издании « Справочник оценщика недвижимости - 2020. Земельные участки. Часть 2. Физические характеристики объекта. Характеристики, отражающие функциональное назначение объекта. Передаваемые имущественные права. Скидки на торг. Коэффициенты капитализации. Полная версия. Под редакцией Лейфера Л.А.», Нижний Новгород, 2020 год	Значение поправки для земельных участков под ИЖС	-13 (коэффициент 0,87)

Подтверждение информации

Справочник оценщика недвижимости-2022. Земельные участки. Часть II. Полная версия (по состоянию на 2021 г.)

Таблица 15. Матрица. Отношение удельной цены земельных участков под жилую застройку (ИЖС) в зависимости от передаваемых прав. Значения коэффициентов, усредненные по городам России.

		Объект-аналог		
	под жилую застройку (ИЖС)	Собственность	Долгосрочная аренда	Краткосрочная аренда (менее 10 лет)
Объект оценки	Собственность	1,00	1,14	1,30
	Долгосрочная аренда	0,87	1,00	1,14
	Краткосрочная аренда (менее 10 лет)	0,77	0,88	1,00

"22 ООО "Центр оценки инвестиций"

2	Данные, представленные на аналитическом портале www.statrielt.ru	Значение для земельных участков сельскохозяйственного назначения	-25 (коэффициент 0,75)

Подтверждение информации

№ п/п	Источник	Условия применения поправки	Значение, %

Право аренды / право собственности земельных участков - корректировки на 01.07.2023 года

Категория: Корректировки рыночной стоимости земельных участков (опубликовано 12.07.2023 г.)

- Коэффициенты, выражающие отношения удельных цен предложений земельных участков, находящихся на праве аренды, к удельным ценам предложений земельных участков, находящихся на праве собственности.

К расчету приняты цены при приблизительно сопоставимых характеристиках участков: местоположении, наличии инженерных коммуникаций, сопоставимых площадях участков.

Итоги расчетов СтатРиелт на основе актуальных рыночных данных за истекший квартал:

Корректировка на право аренды земельного участка, предоставленного сроком на 49 лет, по отношению к собственному земельному участку *

№	Земельный участок (категории, разрешенного использования), предоставленный в аренду сроком на 49 лет	Нижняя граница	Верхняя граница	Среднее значение
1	Земли населенных пунктов для размещения торговых, офисных, автосервисных и других общественных зданий коммерческого назначения, а также для смешанной застройки	0,80	0,91	0,86
2	Земли населенных пунктов под многоквартирное строительство	0,93	0,99	0,96
3	Земли промышленности, транспорта, связи и иного специального назначения, а также земли населенных пунктов, предназначенные для размещения объектов производственного или складского назначения, инженерной или транспортной инфраструктуры	0,81	0,97	0,90
4	Земли сельскохозяйственного назначения	0,62	0,89	0,75
5	Для других целей	0,68	0,97	0,82
	*Поправка на срок аренды земельного участка к корректировке на срок аренды на 49 лет			
6	• сроком аренды 49 лет: собственнику расположенных на участке зданий и сооружений; для размещения линейных объектов коммуникаций; для сельскохозяйственного производства; для других целей			1,00
7	• сроком аренды до 20 лет для размещения объектов капитального строительства; с оставшимся сроком действия договора аренды не менее 2/3 общего срока по договору, если на участке нет зарегистрированных объектов недвижимости, в том числе объектов незавершенного строительства; а также с меньшим сроком действия договора аренды (менее 2/3 общего срока по договору), если на участке расположены зарегистрированные объекты недвижимости, в том числе незавершенные строительные объекты	0,69	0,91	0,81
8	• сроком аренды до 30 лет: участка, не предназначенного для размещения объектов капитального строительства, с оставшимся сроком действия договора аренды не менее 2/3 общего срока по договору	0,76	0,98	0,88
9	• сроком аренды до 5 лет: участка, не предназначенного для размещения объектов капитального строительства, с оставшимся сроком действия договора аренды не менее 2/3 общего срока по договору	0,26	0,54	0,40

01.07.2023

Среднее значение, с учетом округлений	**-19 (коэффициент 0,81)**

Источник. 1. Анализ оценщика. 2. Расчеты оценщика.

Таким образом, рассчитанное значение удельной стоимости для площади земельного участка, находящейся в долгосрочной аренде, с учетом округлений, составит:

$$C^{A}_{уд.} = 578 * 0{,}81 = 468 \text{ руб./кв. м}$$

Стоимость объекта (объектов) оценки, полученная на основе сравнительного (рыночного) подхода, определялась на основе зависимости следующего вида:

$$C_{об.} = S \ * C_{уд.} + S^{A} * C^{A}_{уд.},$$

где:

$S_{общ.}$ – площадь земельного участка, находящаяся в собственности, кв. м;

$C_{уд.}$ – удельная стоимость для площади земельного участка, находящейся в собственности, руб./кв. м;

S^{A} - площадь земельного участка, находящаяся в аренде, кв. м;

$C^{A}_{уд.}$ - удельная стоимость для площади земельного участка, находящейся в аренде, руб./кв. м.

Результаты расчета стоимости объекта (объектов) оценки, полученной на основе использования сравнительного (рыночного) подхода, с учетом округлений, представлены в табл. 57.

Таблица 57.

Результаты расчета стоимости объекта (объектов) оценки, с учетом округлений

№ п/п	Кадастровый номер	Площадь по документу, кв. м	Форма собственности	Площадь для расчета, кв. м	Удельная стоимость, руб./кв. м	Стоимость, руб.
1	50:09:0020328:2286	12 429 +/- 78	собственность	10 943,0	578	6 325 054
			долгосрочная аренда	1 486,0	468	695 448
	Итого, с учетом округлений					**7 000 000**

Источник: 1. Расчеты оценщика.

Передан через Диадок 14.08.2023 12:10 GMT+03:00
4648f4b8-3515-4bab-9679-a9475469bfb2

6.3. Расчет стоимости объекта (объектов) оценки доходным подходом

При проведении настоящей оценки доходный подход для определения стоимости объекта (объектов) оценки не применялся (обоснован отказ). Обоснование отказа от применения доходного подхода к оценке объекта оценки представлено в разделе 6.1 настоящего отчета.

6.4. Согласование результатов оценки

Ввиду того, что в настоящем отчете был использован только один подход к оценке - сравнительный (рыночный), то в качестве итоговой величины справедливой стоимости объекта (объектов) оценки целесообразно считать результат, полученный в рамках использованного этого подхода.

Таким образом, основываясь на результате проведенного анализа и выполненных расчетов можно заключить, что итоговая величина справедливой стоимости земельного участка, категория земель: земли сельскохозяйственного назначения, вид разрешенного использования: для дачного строительства, площадь 12 429 +/- 78 кв. м, адрес: Российская Федерация, Московская область, д Овсянниково, кв-л дачной застройки Солнечный город, кадастровый номер: 50:09:0020328:2286, входящего в состав активов Закрытого паевого инвестиционного фонда недвижимости «Сельскохозяйственный» под управлением Общества с ограниченной ответственностью Управляющая компания «Резерв Эссет Менеджмент», по состоянию на дату оценки, с учетом принятых допущений и округлений, составляет:

7 000 000 руб.

Передан через Диадок 14.08.2023 12:10 GMT+03:00
4648f4b8-3515-4bab-9679-a9475469bfb2

РАЗДЕЛ VII. ВЫВОДЫ

Итоговая величина справедливой стоимости земельного участка, категория земель: земли сельскохозяйственного назначения, вид разрешенного использования: для дачного строительства, площадь 12 429 +/- 78 кв. м, адрес: Российская Федерация, Московская область, д Овсянниково, кв-л дачной застройки Солнечный город, кадастровый номер: 50:09:0020328:2286, входящего в состав активов Закрытого паевого инвестиционного фонда недвижимости «Сельскохозяйственный» под управлением Общества с ограниченной ответственностью Управляющая компания «Резерв Эссет Менеджмент», по состоянию на дату оценки, с учетом принятых допущений и округлений, составляет:

7 000 000
(Семь миллионов)
рублей

Примечание: стоимость объекта оценки указана без учета налогов, которые могут быть исчислены на дату оценки (в соответствии с п. 1.4. Указания Банка России № 3758-У от 25 августа 2015 года).

Оценщик И.А. Чужмаков

Генеральный директор Р.С. Луценко

РАЗДЕЛ VIII. ПЕРЕЧЕНЬ ЛИТЕРАТУРЫ И ИНЫХ ИСТОЧНИКОВ ДАННЫХ

1. Нормативные документы

1. Конституция РФ.
2. Гражданский кодекс РФ.
3. Налоговый кодекс Российской Федерации.
4. Федеральный закон Российской Федерации «Об оценочной деятельности в Российской Федерации» от 29 июля .1998 г., № 135-ФЗ (последняя редакция).
5. Федеральный стандарт оценки «Структура федеральных стандартов оценки и основные понятия, используемые в федеральных стандартах оценки (ФСО I)», утвержденный приказом Минэкономразвития России № 200 от 14 апреля 2022 г. «Об утверждении федеральных стандартов оценки и о внесении изменений в некоторые приказы Минэкономразвития России о федеральных стандартах оценки».
6. Федеральный стандарт оценки «Виды стоимости (ФСО II)», утвержденный приказом Минэкономразвития России № 200 от 14 апреля 2022 г. «Об утверждении федеральных стандартов оценки и о внесении изменений в некоторые приказы Минэкономразвития России о федеральных стандартах оценки».
7. Федеральный стандарт оценки «Процесс оценки (ФСО III)», утвержденный приказом Минэкономразвития России № 200 от 14 апреля 2022 г. «Об утверждении федеральных стандартов оценки и о внесении изменений в некоторые приказы Минэкономразвития России о федеральных стандартах оценки».
8. Федеральный стандарт оценки «Задание на оценку (ФСО IV)», утвержденный приказом Минэкономразвития России № 200 от 14 апреля 2022 г. «Об утверждении федеральных стандартов оценки и о внесении изменений в некоторые приказы Минэкономразвития России о федеральных стандартах оценки».
9. Федеральный стандарт оценки «Подходы и методы оценки (ФСО V)», утвержденный приказом Минэкономразвития России № 200 от 14 апреля 2022 г. «Об утверждении федеральных стандартов оценки и о внесении изменений в некоторые приказы Минэкономразвития России о федеральных стандартах оценки».
10. Федеральный стандарт оценки «Отчет об оценке (ФСО VI)», утвержденный приказом Минэкономразвития России № 200 от 14 апреля 2022 г. «Об утверждении федеральных стандартов оценки и о внесении изменений в некоторые приказы Минэкономразвития России о федеральных стандартах оценки».
11. Федеральный стандарт оценки «Оценка недвижимости (ФСО № 7)» (утвержденный приказом Минэкономразвития России от 25 сентября 2014 г. № 611).
12. Стандарты и правила оценочной деятельности, утвержденные саморегулируемой организацией оценщиков.
13. Международный стандарт финансовой отчетности (IFRS) 13 «Оценка справедливой стоимости».
14. Указания Банка России № 3758-У от 25 августа 2015 года.

2. Справочная литература

1. Справочник оценщика недвижимости - 2020. Земельные участки. Часть 1. Территориальные характеристики и корректирующие коэффициенты на локальное местоположение. Под редакцией Лейфера Л.А.», Нижний Новгород, 2020 год.
2. Справочник оценщика недвижимости - 2020. Земельные участки. Часть 2. Физические характеристики объекта. Характеристики, отражающие функциональное назначение объекта. Передаваемые имущественные права. Скидки на торг. Коэффициенты капитализации. Полная версия. Под редакцией Лейфера Л.А.», Нижний Новгород, 2020 год.
3. «Справочник оценщика недвижимости - 2022. Земельные участки. Часть 1. Территориальные характеристики и корректирующие коэффициенты на локальное местоположение. Полная версия. Под редакцией Лейфера Л.А.», Нижний Новгород, 2022 год.
4. «Справочник оценщика недвижимости - 2022. Земельные участки. Часть 2. Физические характеристики объекта. Характеристики, отражающие функциональное назначение объекта. Передаваемые имущественные права. Скидки на торг. Коэффициенты капитализации. Полная версия. Под редакцией Лейфера Л.А.», Нижний Новгород, 2022 год.
5. Справочник расчетных данных для оценки и консалтинга СРД № 32, 2023 г., под. ред. канд. техн. наук Е.Е. Яскевича.

3. Методическая литература

1. Грибовский С.В. Оценка доходной недвижимости. – СПб.: ПИТЕР, 2001. – 336 с.

Передан через Диадок 14.08.2023 12:10 GMT+03:00
4648f4b8-3515-4bab-9679-a9475469bfb2
Страница 109 из 171

2. Оценка объектов недвижимости: теоретические и практические аспекты/Под ред. В.В. Григорьева. - М.: ИНФРА-М, 1997. Учебное пособие. Одобрено и рекомендовано к изданию учебно-методическим советом Госкомимущества РФ.
3. Оценка недвижимости: Учебник/Под ред. А.Г. Грязновой, М.А. Федотовой – М.: Финансы и статистика, 2002.
4. Оценка рыночной стоимости недвижимости: Учебное и практическое пособие/Под ред. В.Н. Зарубина, В.М. Рутгайзера. – М.: Дело, 1998.
5. Тарасевич Е.И. Оценка недвижимости. СПб.: СПбГТУ, 1997. – 442 с.
6. Фридман Д., Ордуей Н. Анализ и оценка приносящей доход недвижимости: Пер. с англ. – М.: Дело Лтд, 1995. – 461 с.
7. Харисон Генри С. Оценка недвижимости: Пер. с англ. – М.: РИО Мособлупрполиграфиздата, 1994. – 231 с.
8. Финансовый менеджмент. Теория и практика: под редакцией Е.С. Стояновой – М., издательство «Перспектива», 2000. – 655 с.
9. Асват Дамодаран. Инвестиционная оценка. Инструменты и методы оценки любых активов. 4-е издание. Москва, 2007. – 1323 с.

Передан через Диадок 14.08.2023 12:10 GMT+03:00
4648f4b8-3515-4bab-9679-a9475469bfb2

ПРИЛОЖЕНИЕ 1

ОБЪЕКТЫ АНАЛИЗА И ОБЪЕКТЫ-АНАЛОГИ ДЛЯ РАСЧЕТА СТОИМОСТИ ОБЪЕКТА (ОБЪЕКТОВ) ОЦЕНКИ СРАВНИТЕЛЬНЫМ (РЫНОЧНЫМ) ПОДХОДОМ

Передан через Диадок 14.08.2023 12:10 GMT+03:00
4648f4b8-3515-4bab-9679-a9475469bfb2

1. https://www.avito.ru/solnechnogorsk/zemelnye_uchastki/uchastok_25_ga_snt_dnp_2075866324

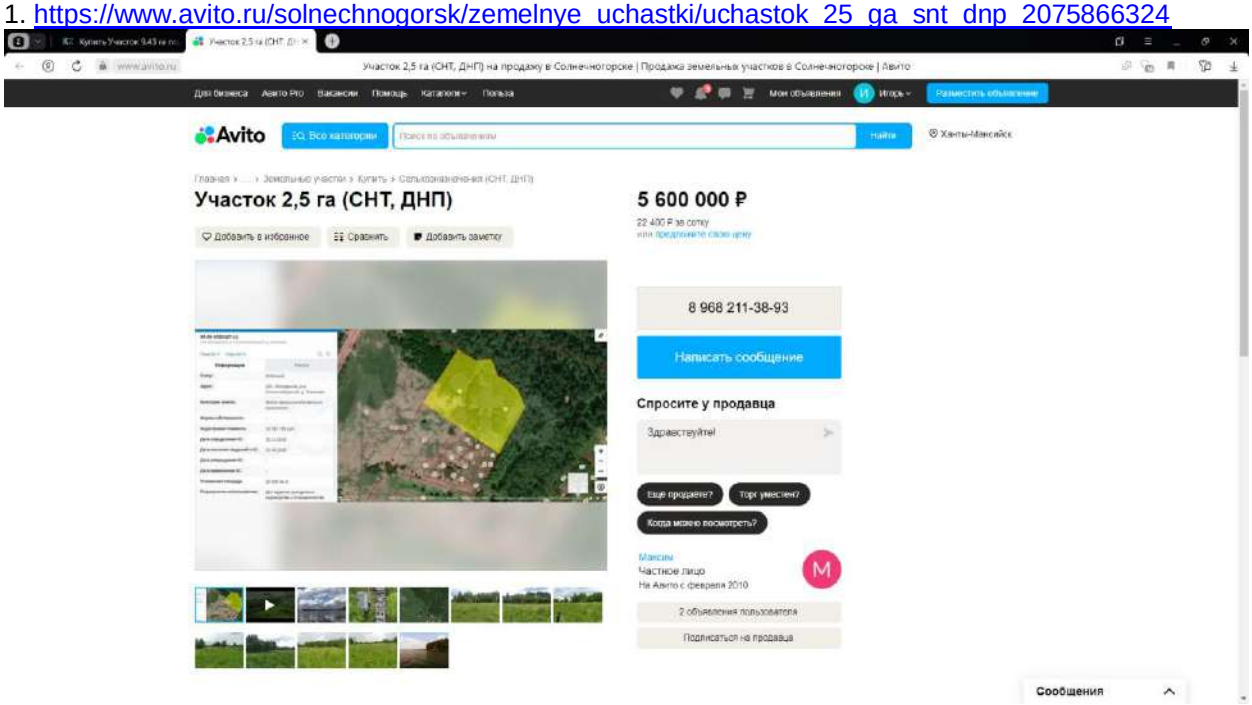

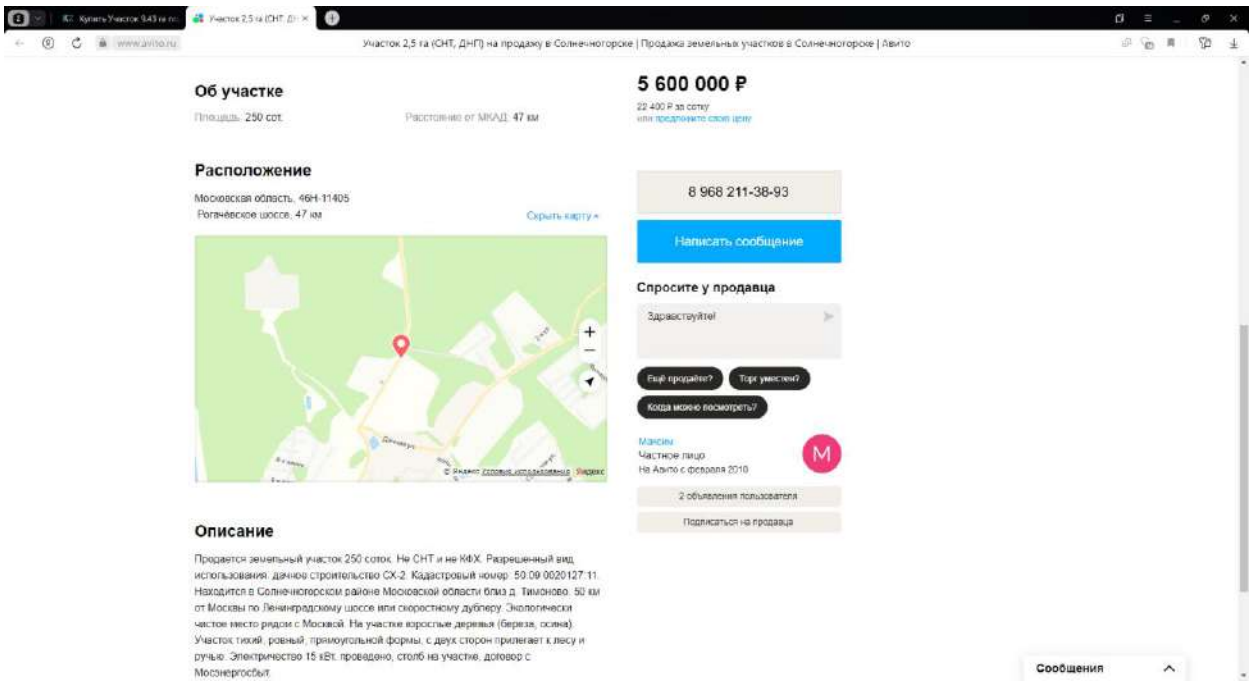

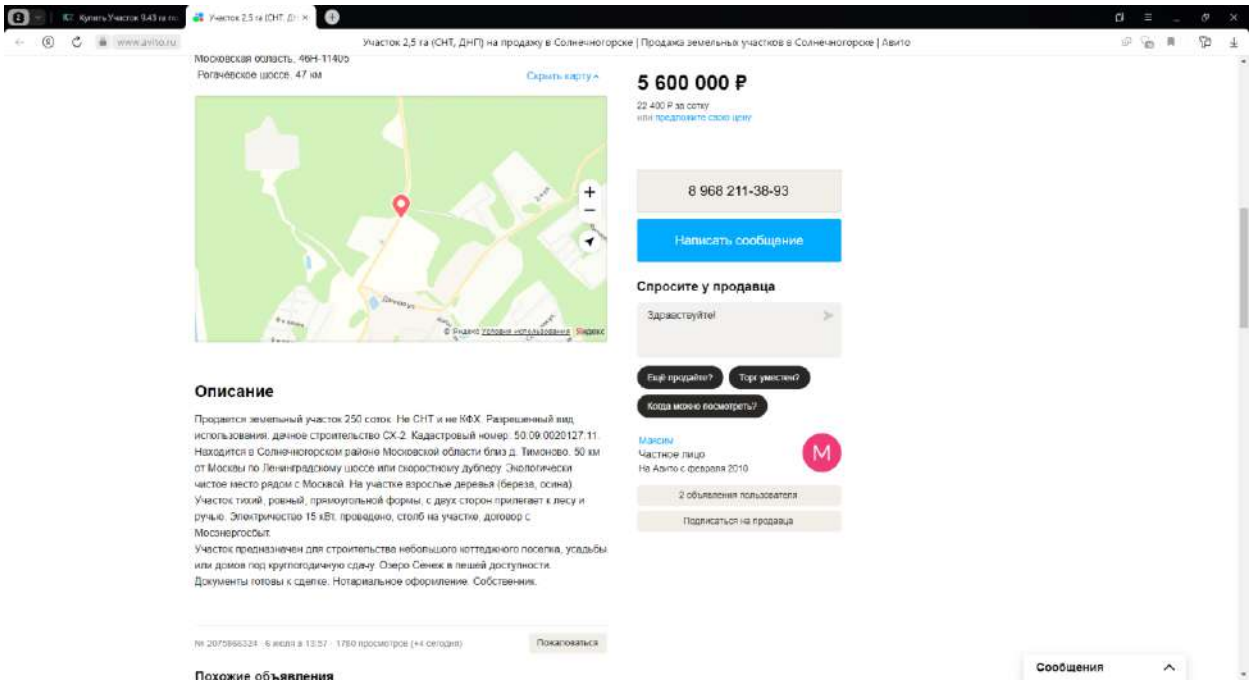

https://pkk.rosreestr.ru/#/search/56.234146274863335,37.0344314753923/18/@1b4ulz5vht?text=50%3A09%3A0020127%3A11&type=1&opened=50%3A9%3A20127%3A11

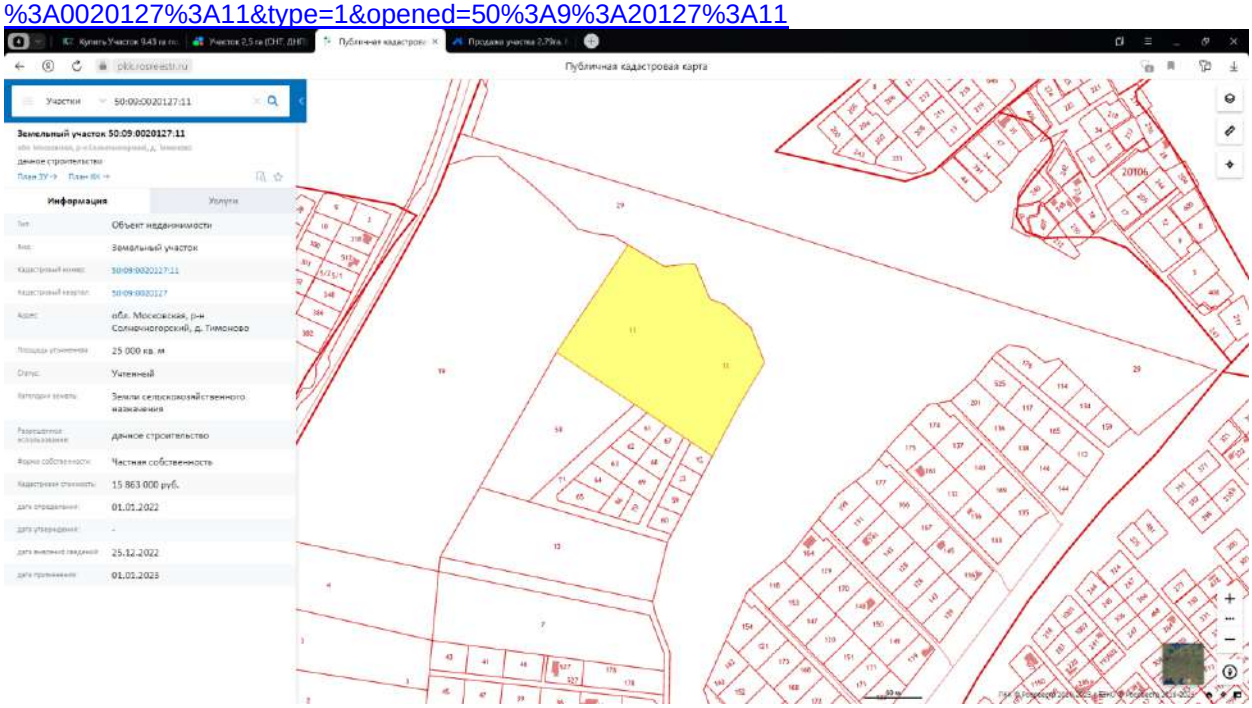

https://yandex.ru/maps/?ll=37.177235%2C56.069620&mode=routes&rtext=55.883763%2C37.442421~56.225238%2C37.029329&rtn=1&rtt=auto&ruri=~ymapsbm1%3A%2F%2Fgeo%3Fdata%3DCgg1MzA2MjI0NBKMAdCg0L7RgdGB0LjRjywg0JzQvtGB0LrQvtCy0YHQutCw0Y8g0L7QsdC70LDRgdGC0YwsINCz0L7RgNC%2B0LTRgdC60L7QuSDQvtC60YDRg9CzINCh0L7Qu9C90LXRh9C90L7Qs9C%2B0YDRgdC6LCDQtNC10YDQtdCy0L3RjyDQotC40LzQvtC90L7QstC%2BIgoNCR4UQhWI5mBC&utm_source=main_stripe_big&z=10

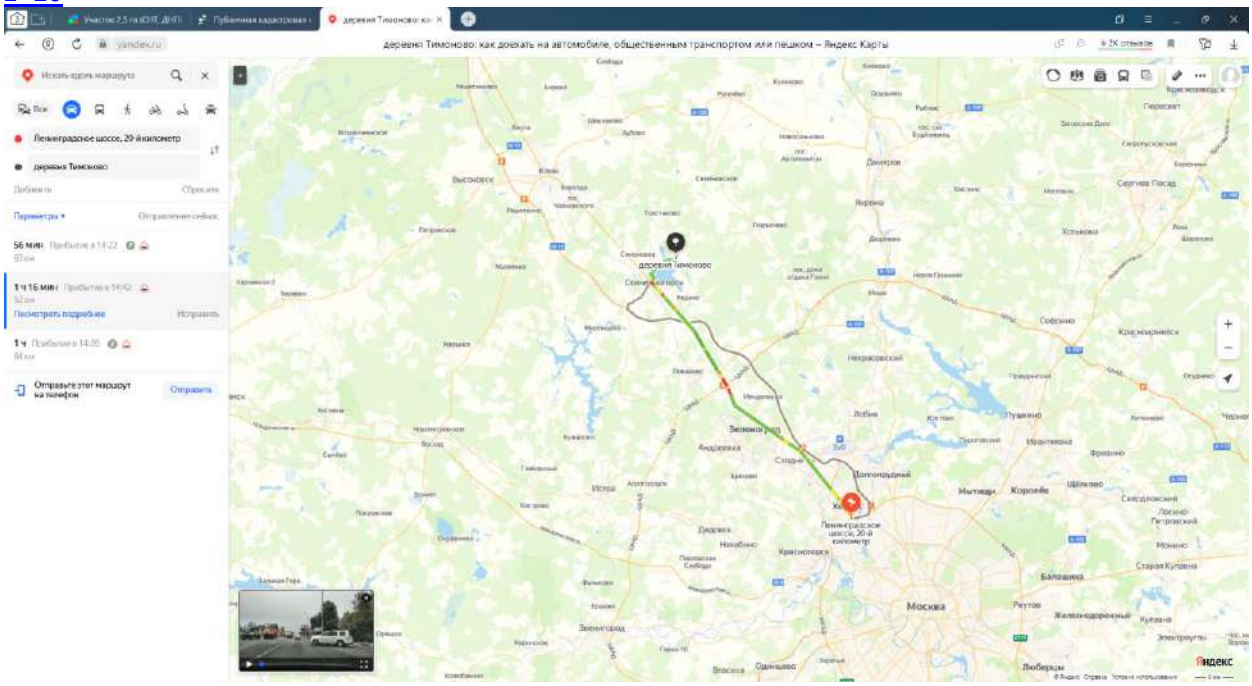

2. https://solnechnogorsk.cian.ru/sale/suburban/268414777/

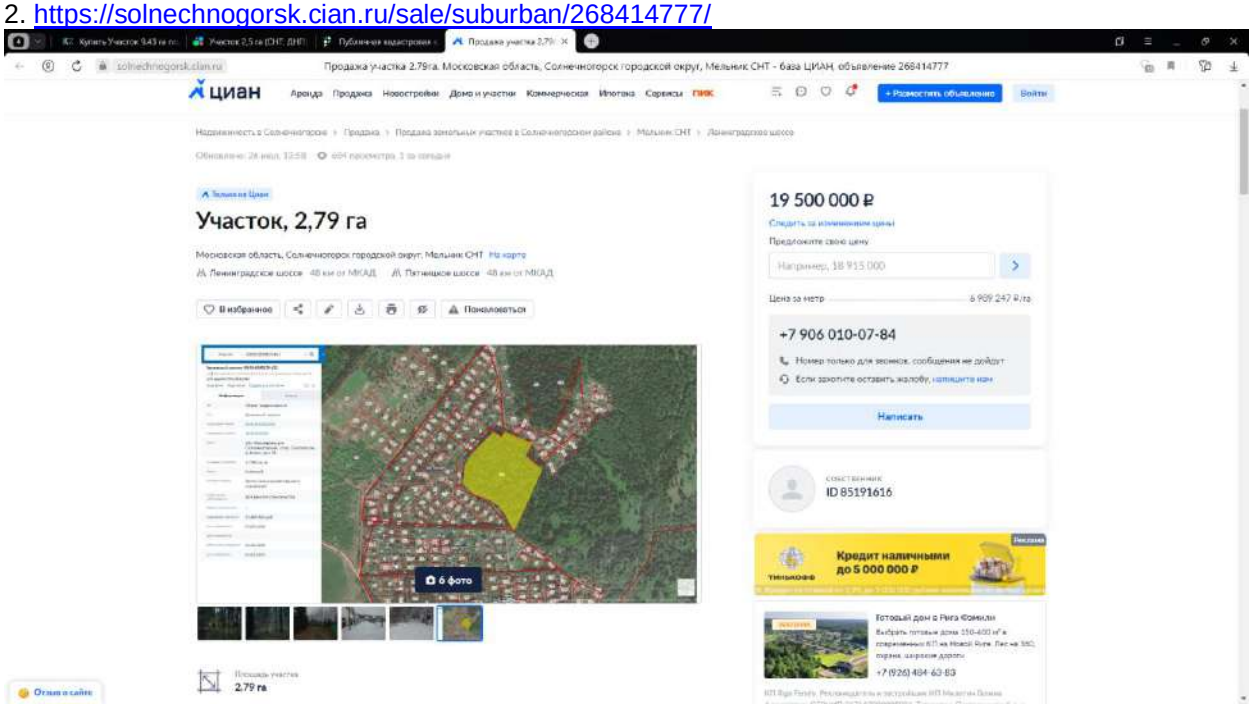

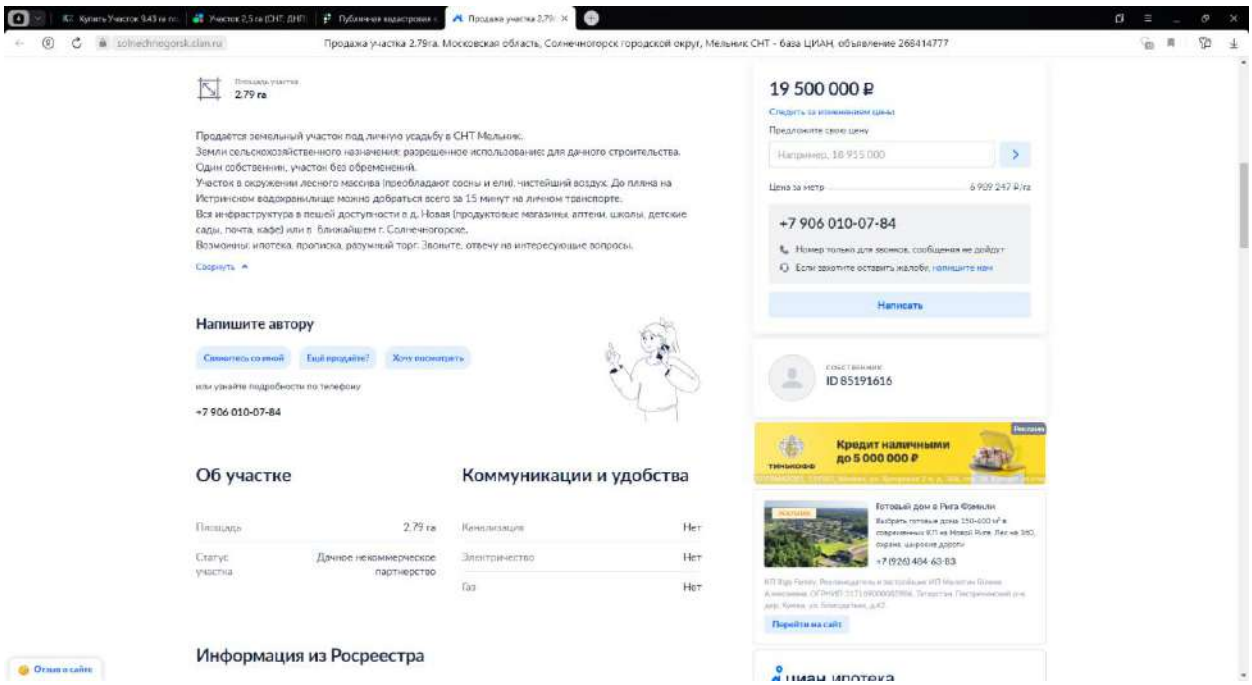

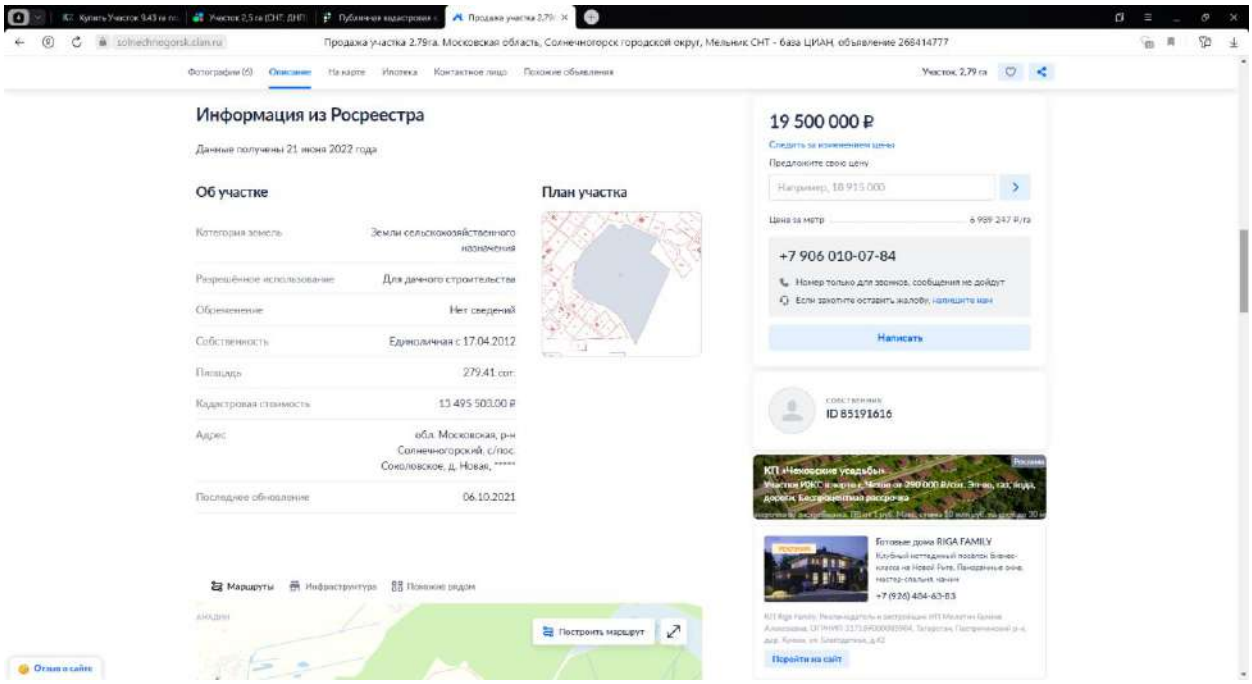

https://pkk.rosreestr.ru/#/search/56.08682622047915,36.934281483896186/4/@bs7nhsapo?text=50%3A09%3A0050525%3A422&type=1&opened=50%3A9%3A50525%3A422

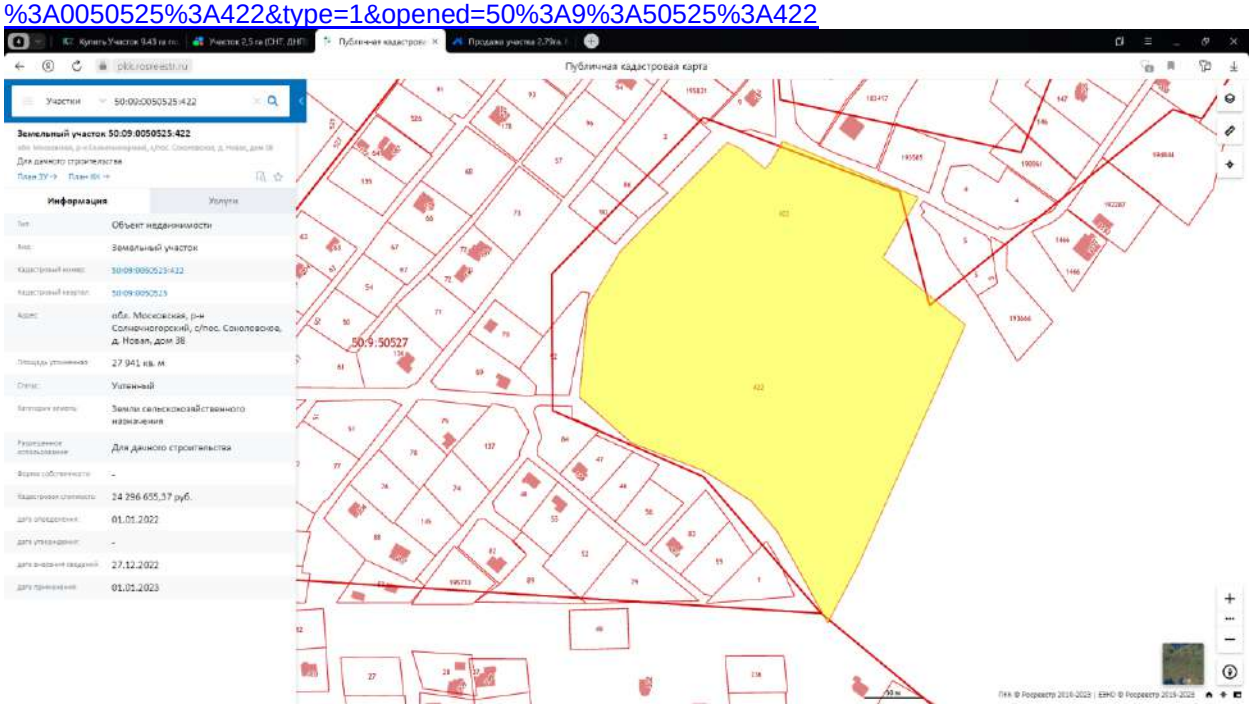

https://yandex.ru/maps/213/moscow/?ll=37.203843%2C56.003701&mode=routes&rtext=55.882352%2C37.443718~56.080954%2C36.913374&rtn=2&rtt=auto&ruri=~ymapsbm1%3A%2F%2Fgeo%3Fdata%3DCgg1MzA2MDQwNxKGAdCg0L7RgdGB0LjRjywg0JzQvtGB0LrQvtCy0YHQutCw0Y8g0L7QsdC70LDRgdGC0YwsINCz0L7RgNC%2B0LTRgdC60L7QuSDQvtC60YDRg9CzINCh0L7Qu9C90LXRh9C90L7Qs9C%2B0YDRgdC6LCDQtNC10YDQtdCy0L3RjyDQndC%2B0LLQsNGPIgoNSqcTQhXmUmBC&utm_source=main_stripe_big&z=11.36

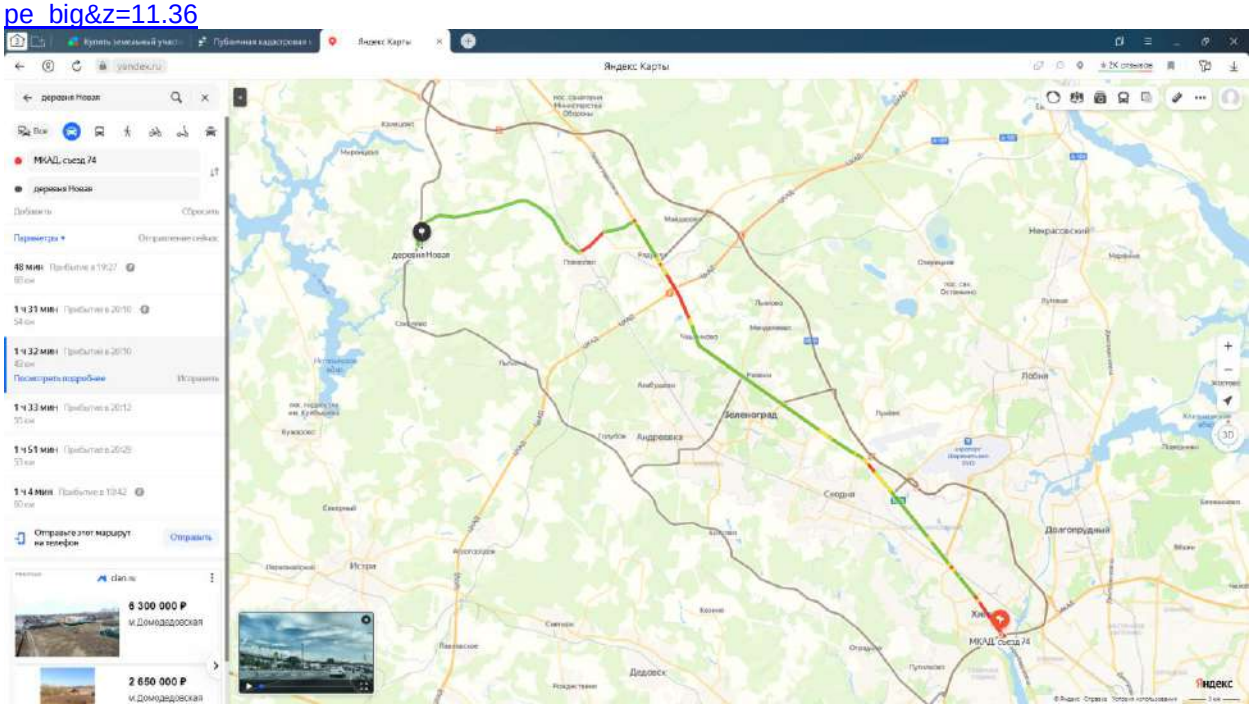

3. https://www.cian.ru/sale/suburban/280750316/

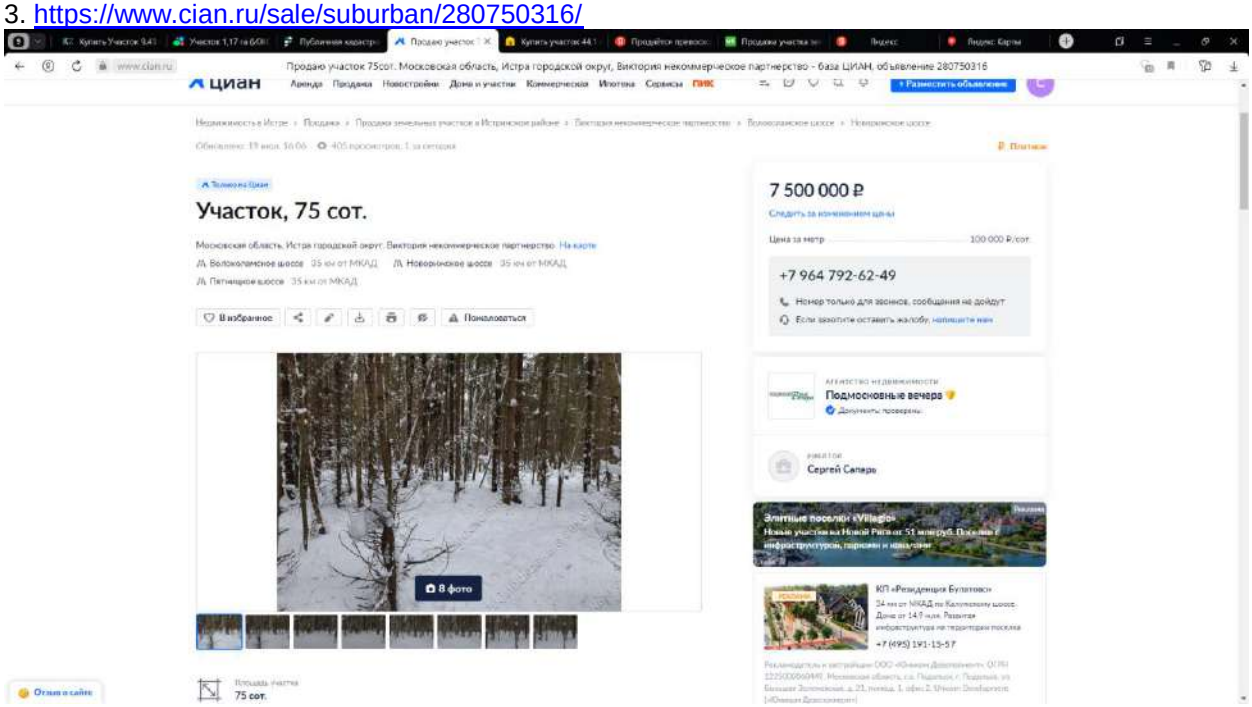

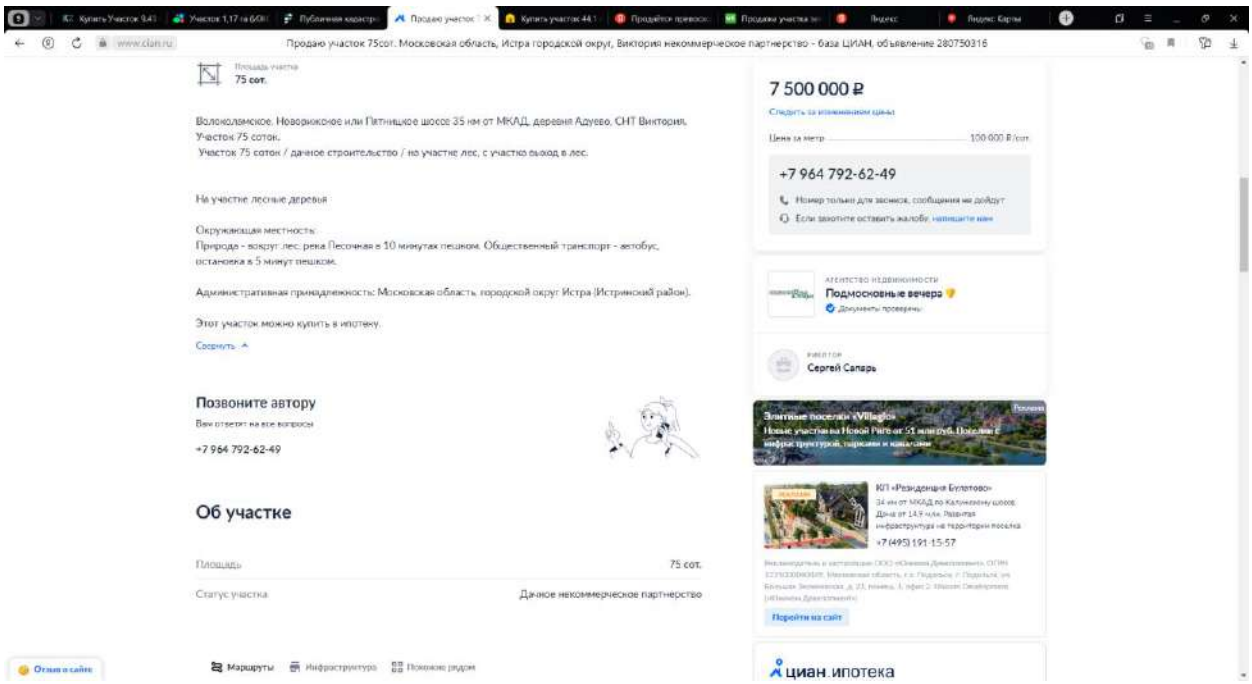

4. https://www.cian.ru/sale/suburban/277463140/

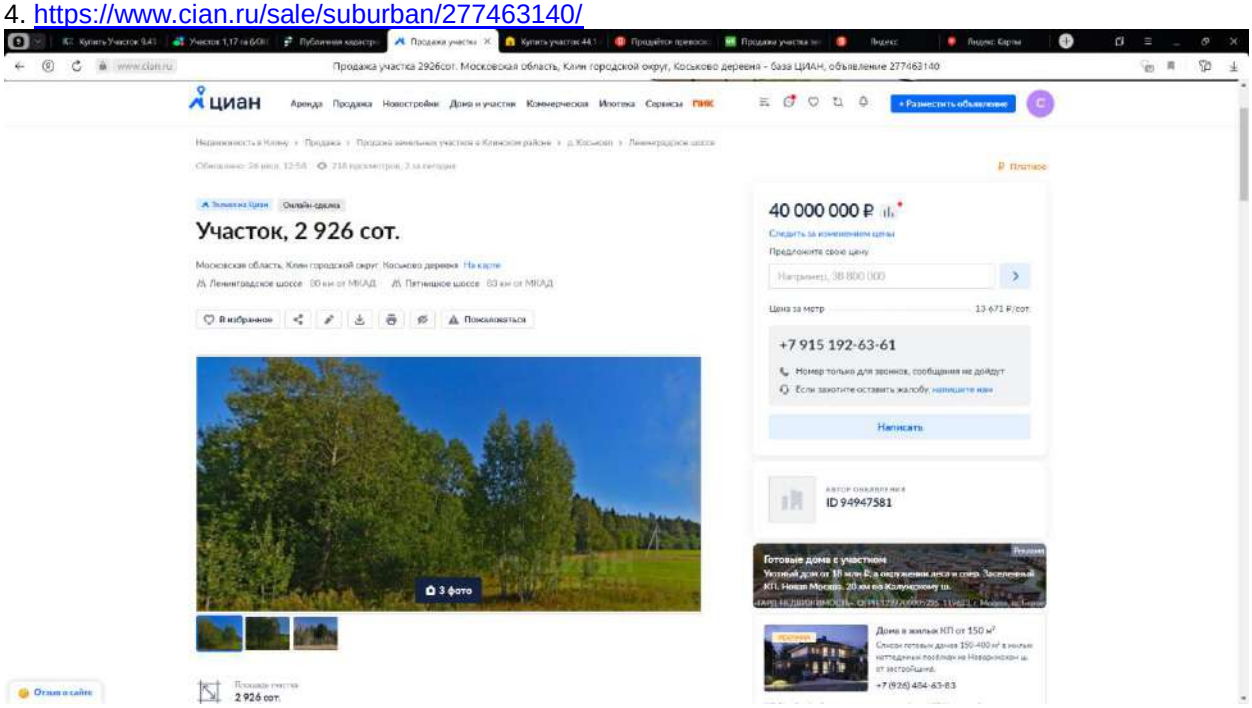

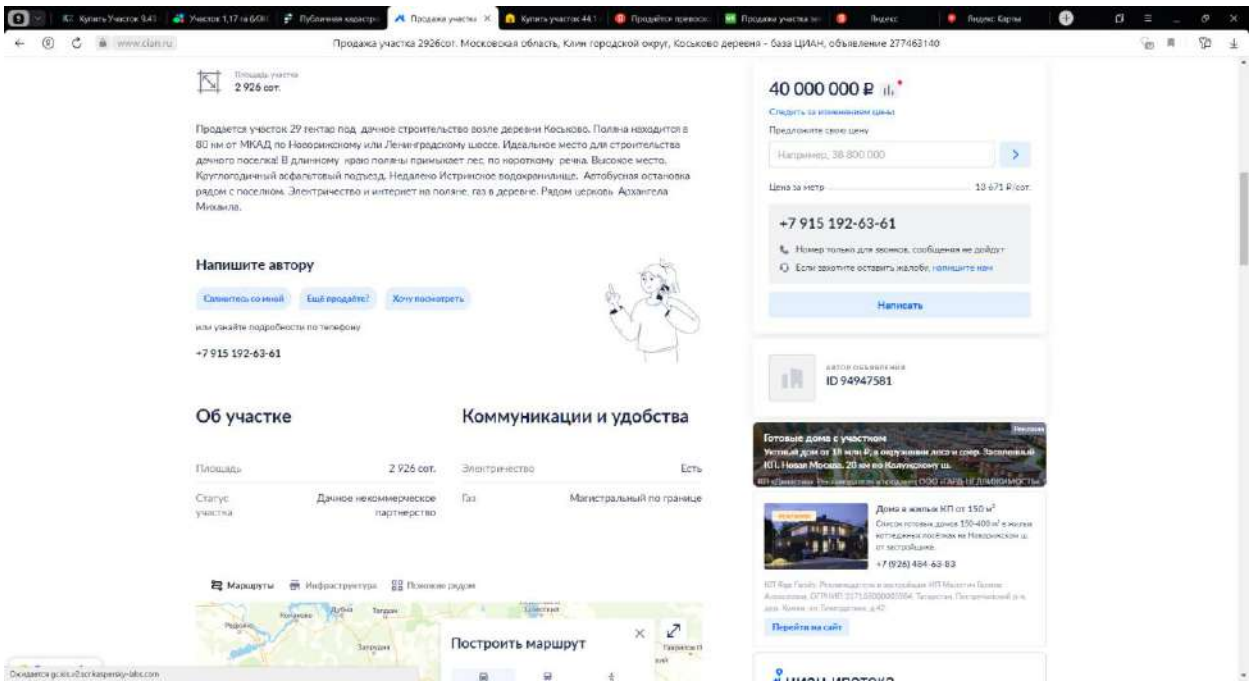

https://yandex.ru/maps/?ll=37.275382%2C56.072366&mode=routes&rtext=55.885236%2C37.441332~56.116337%2C36.633189&rtn=1&rtt=auto&ruri=~ymapsbm1%3A%2F%2Fgeo%3Fdata%3DCgg1MzA1OTgyNxJ60KDQvtGB0YHQuNGPLCDQnNC%2B0YHQutC%2B0LLRgdC60LDRjyDQvtCx0LvQsNGB0YLRjCwg0LPQvtGA0L7QtNGB0LrQvtC5INC%2B0LrRgNGD0LMg0JrQu9C40L0sINC00LXRgNC10LLQvdGPINCa0L7RgdGM0LrQvtCy0L4iCg1kiBJCFSF3YEI%3D&z=9.88

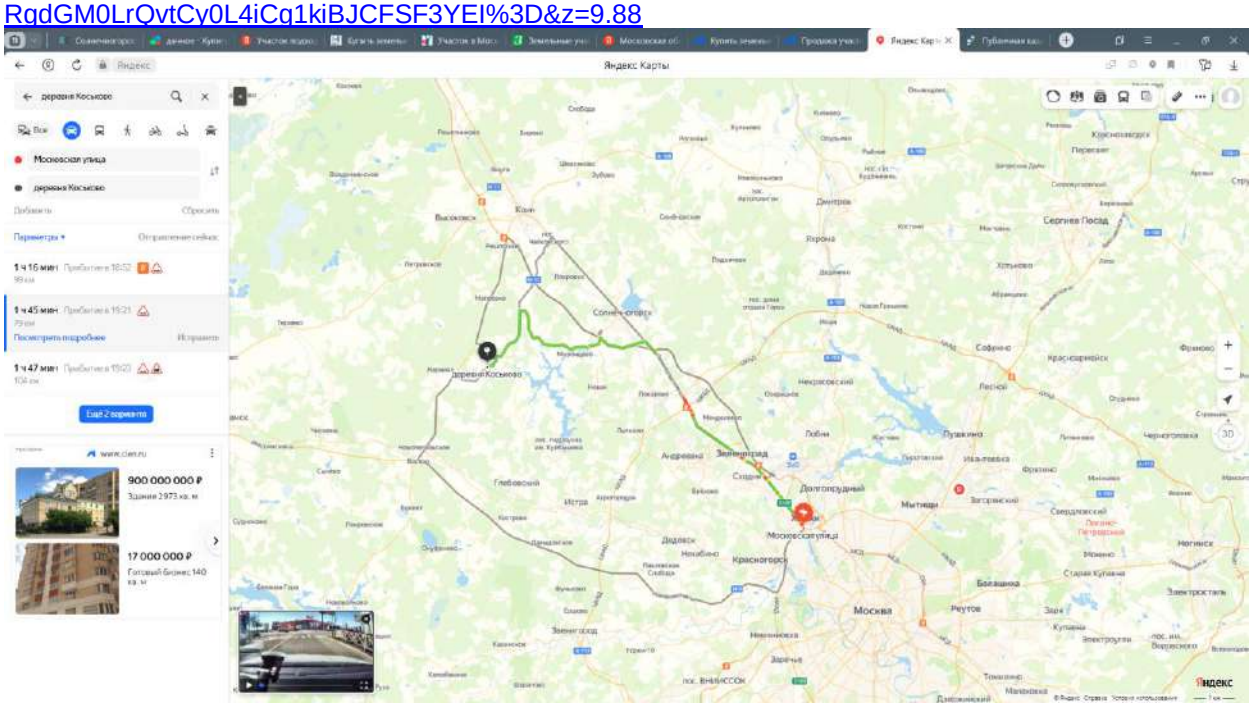

5. https://afy.ru/solnechnogorskiy-rayon-dulepovo/kupit-uchastok/201130523

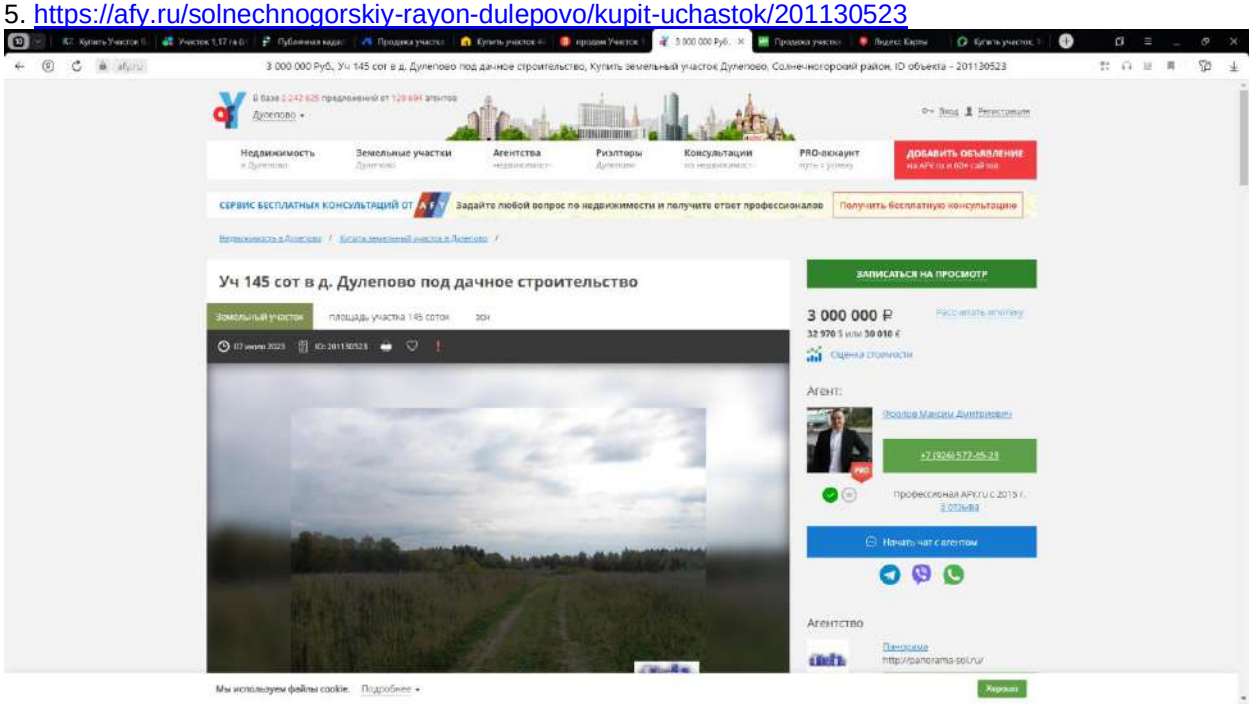

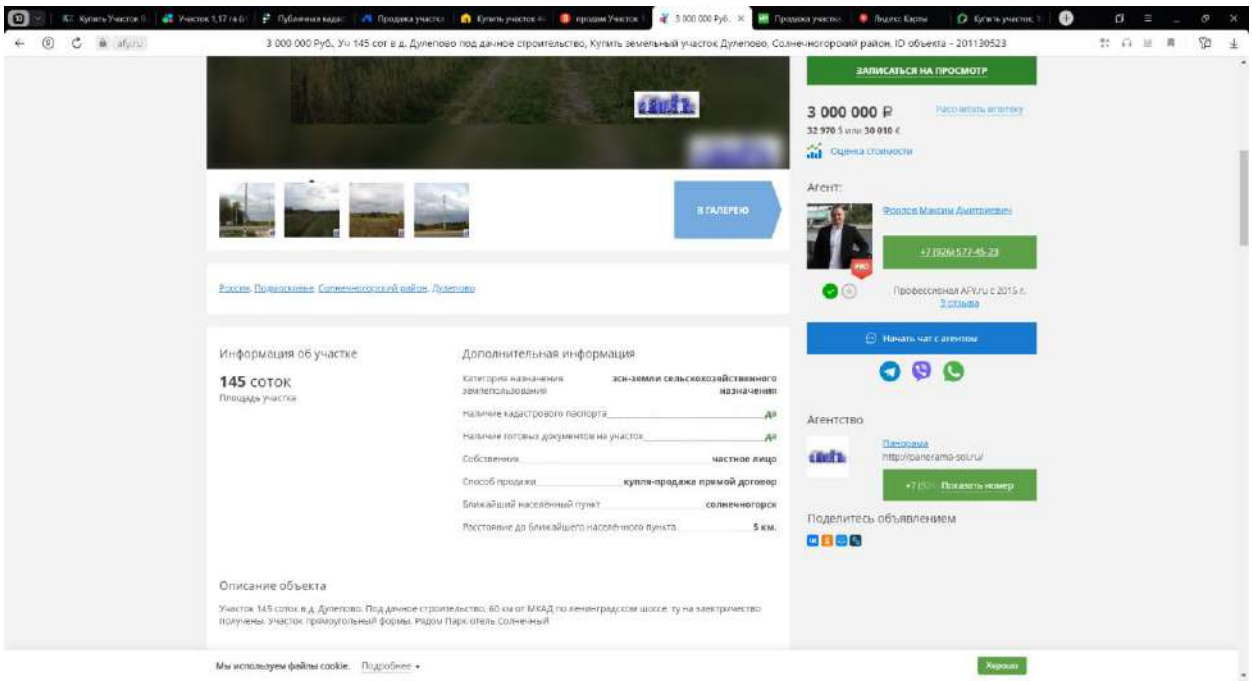

https://yandex.ru/maps/213/moscow/?ll=37.592929%2C56.009521&mode=routes&rtext=55.884141%2C37.442257~56.263027%2C36.893683&rtn=2&rtt=auto&ruri=~ymapsbm1%3A%2F%2Fgeo%3Fdata%3DCgg1MzA2MDM3MBKMAdCg0L7RgdGB0LjRjywg0JzQvtGB0LrQvtCy0YHQutCw0Y8g0L7QsdC70LDRgdGC0YwsINCz0L7RgNC%2B0LTRgdC60L7QuSDQvtC60YDRg9CzINCh0L7Qu9C90LXRh9C90L7Qs9C%2B0YDRgdC6LCDQtNC10YDQtdCy0L3RjyDQlNGD0LvQtdC%2F0L7QstC%2BIgoNIpMTQhVYDWFC&z=10.14

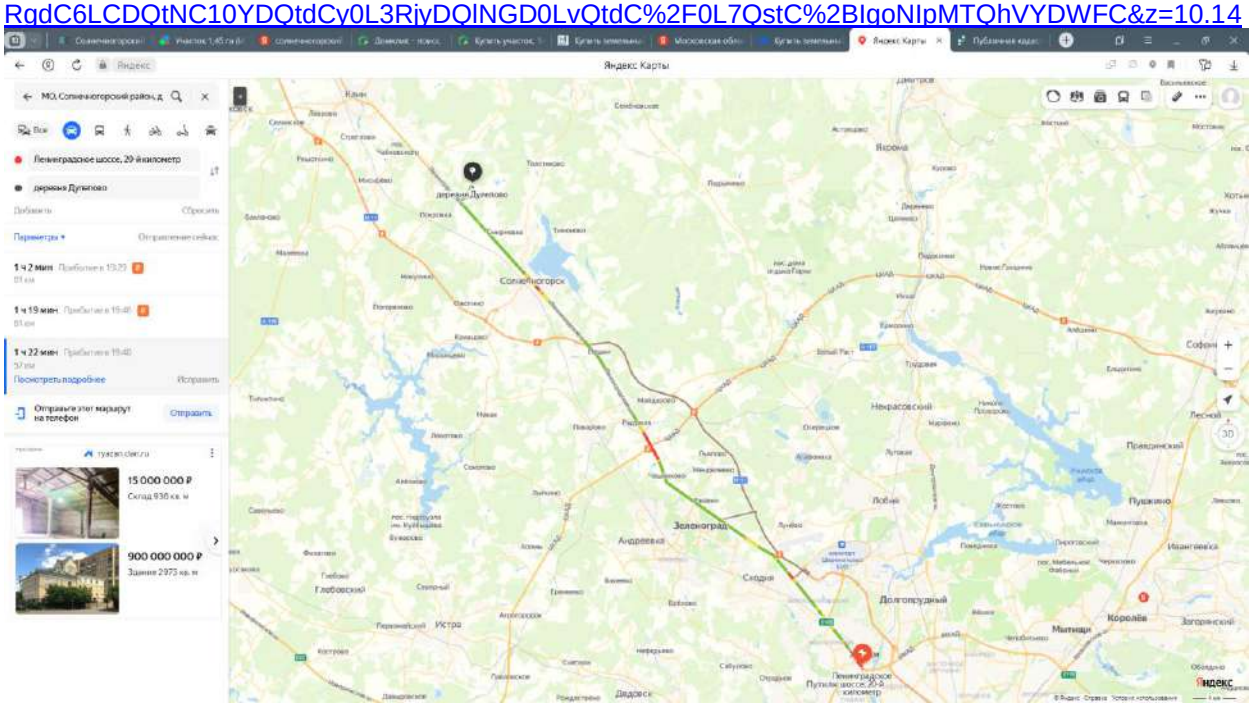

6. https://move.ru/objects/jilino_6873117076/

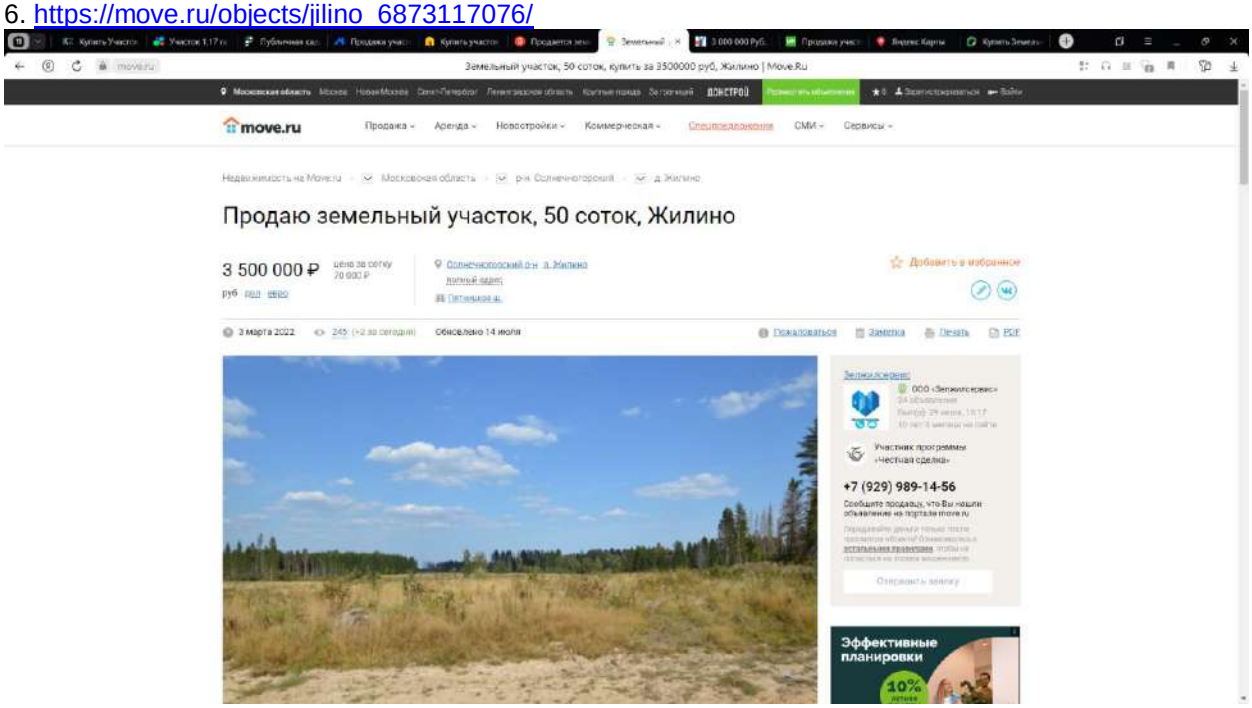

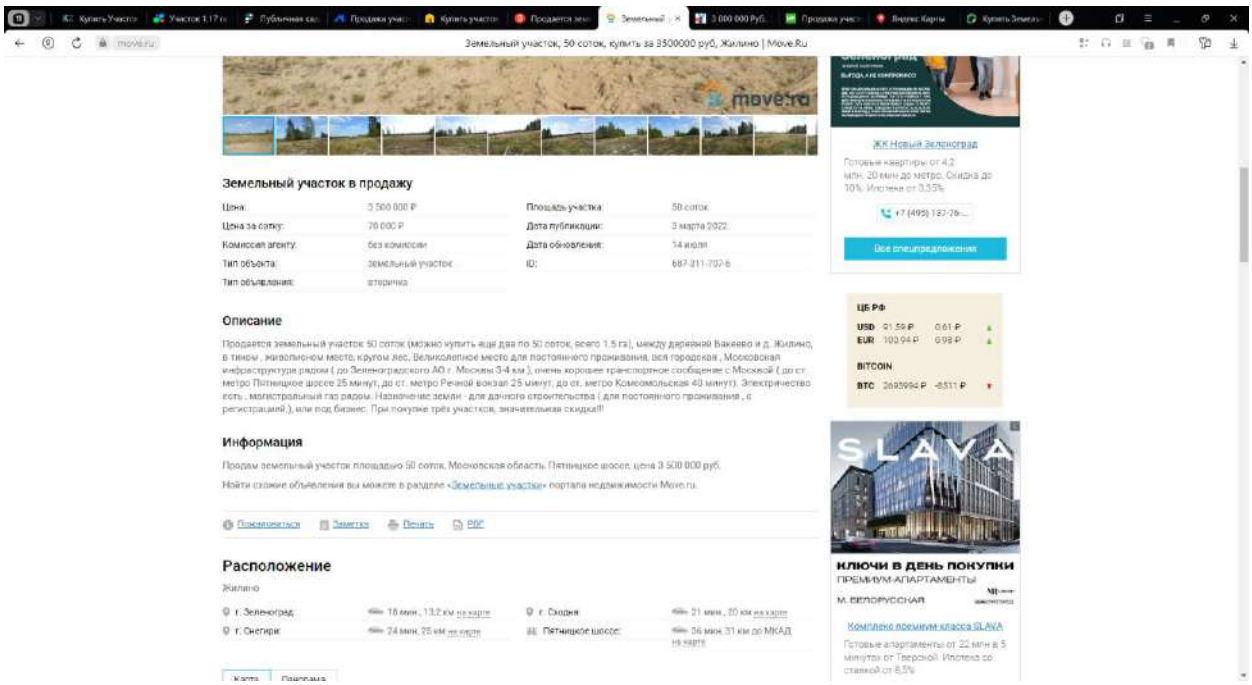

https://yandex.ru/maps/213/moscow/?ll=37.405056%2C55.886248&mode=routes&rtext=55.835776%2C37.387571~55.995528%2C37.048813&rtn=1&rtt=auto&ruri=~ymapsbm1%3A%2F%2Fgeo%3Fdata%3DCgoxNDg5MTgxNDc3EogB0KDQvtGB0YHQuNGPLCDQnNC%2B0YHQutC%2B0LLRgdC60LDRjyDQvtCx0LvQsNGB0YLRjCwg0LPQvtGA0L7QtNGB0LrQvtC5INC%2B0LrRgNGD0LMg0KHQvtC70L3QtdGH0L3QvtCz0L7RgNGB0LosINC00LXRgNC10LLQvdGPINCW0LjQu9C40L3QviIKDfwxFEIVa%2FtfQg%3D%3D&z=11.14

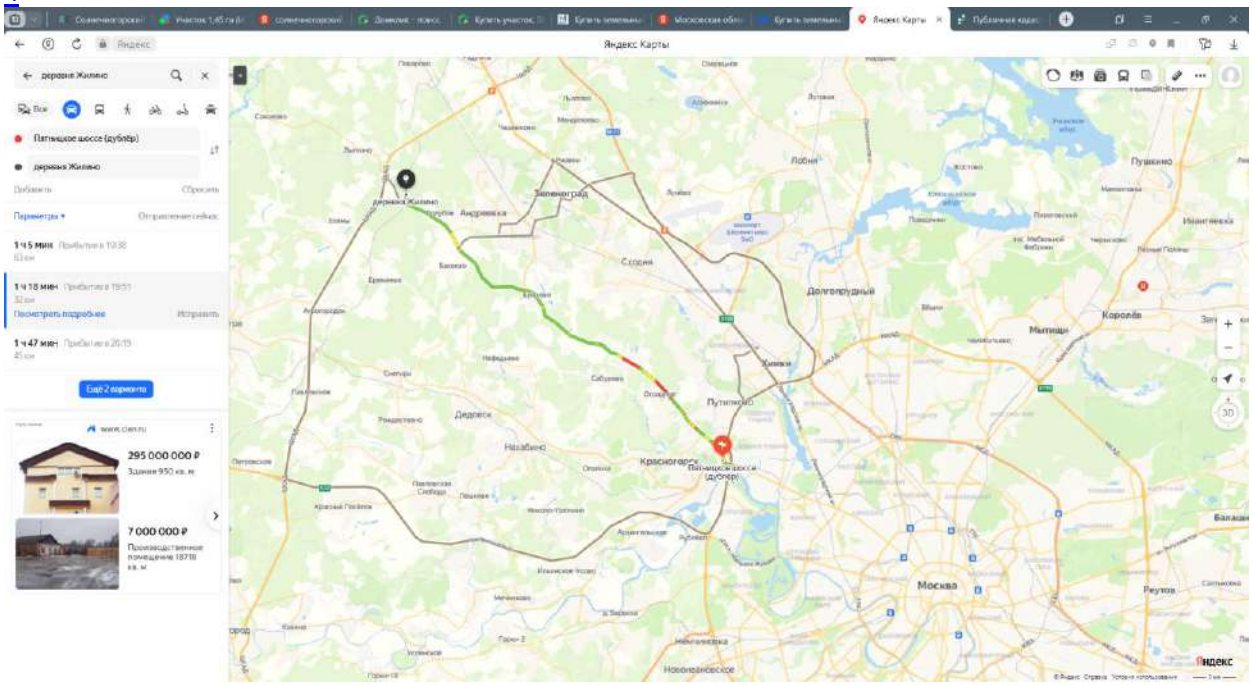

7. https://solnechnogorsk.cian.ru/sale/commercial/250681365/

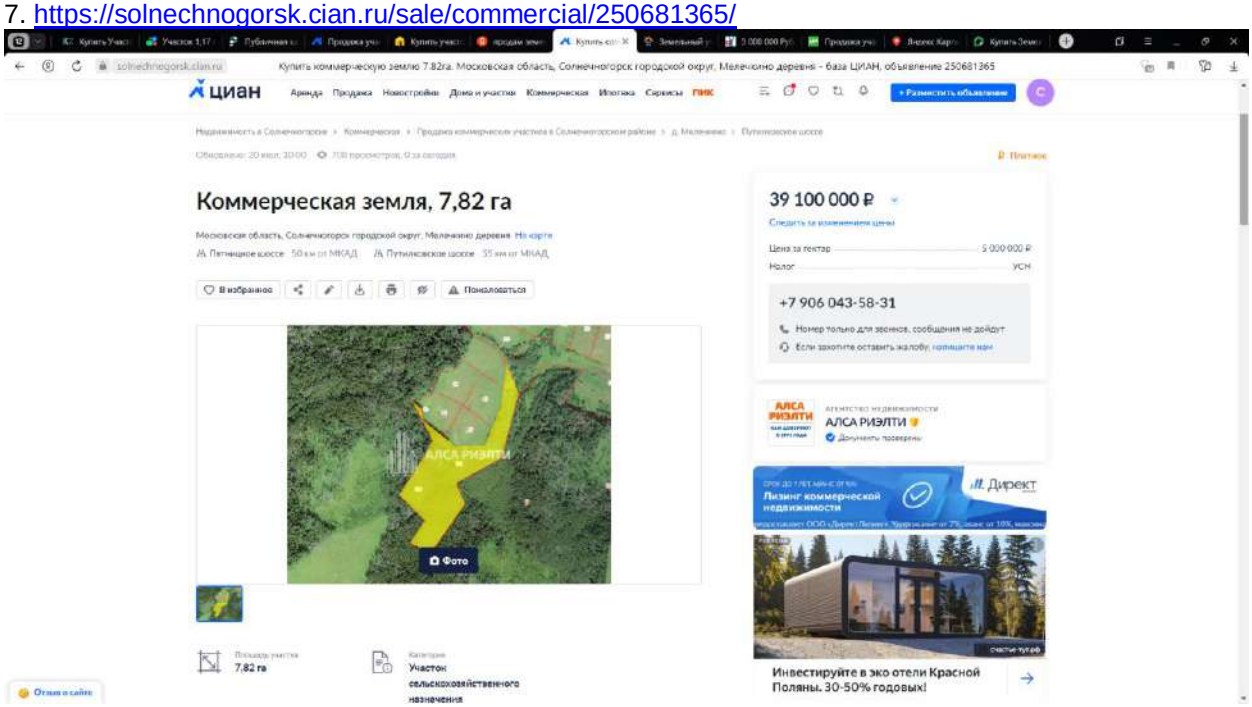

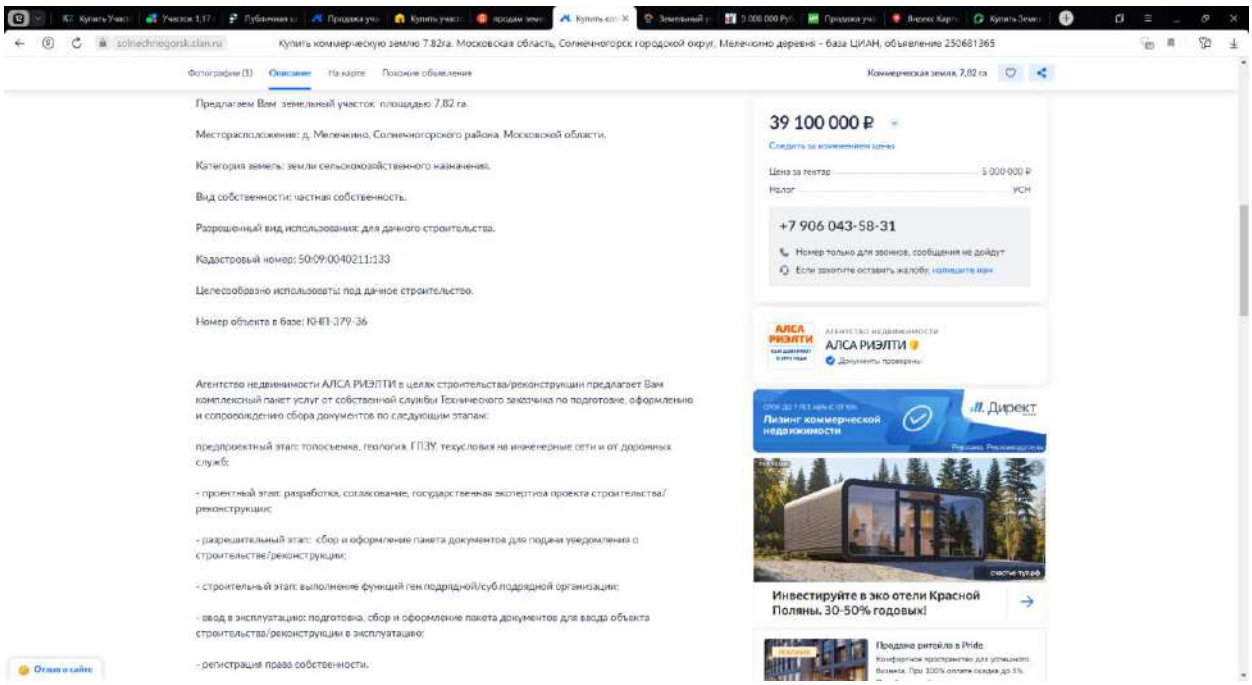

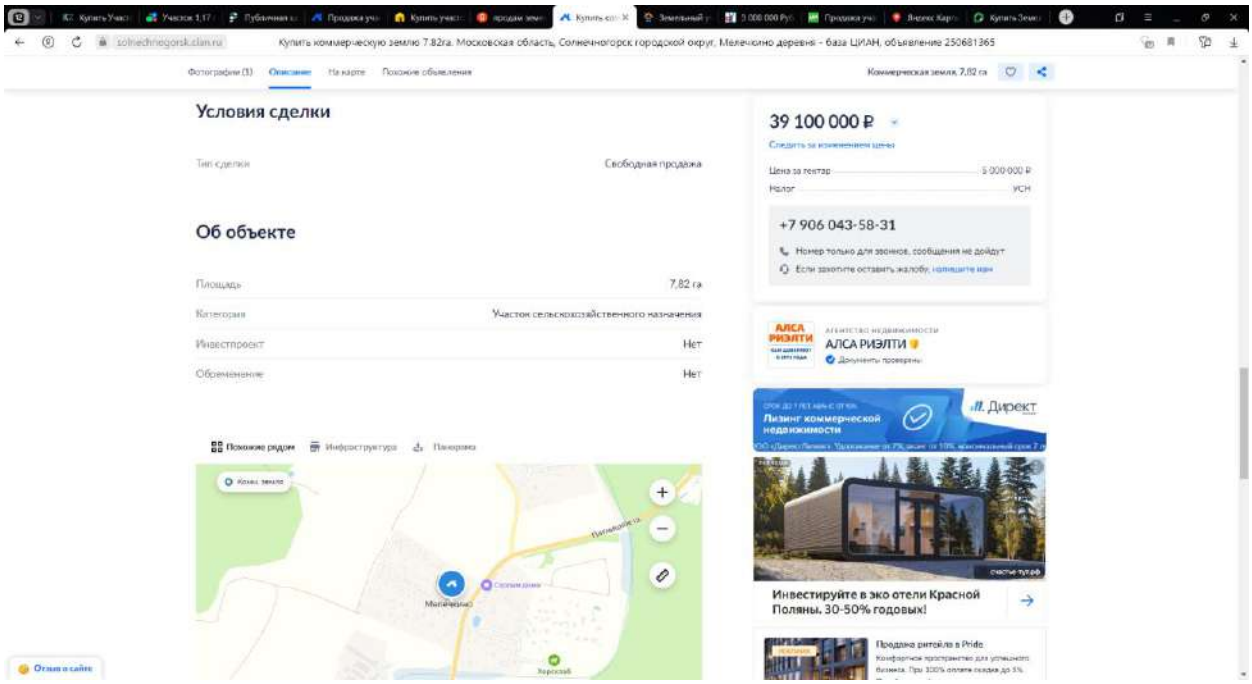

https://pkk.rosreestr.ru/#/search/56.2341627485953,37.0344314753898/4/@bs7nhsapg?text=50%3A09%3A0040211%3A133&type=1&opened=50%3A9%3A40211%3A133

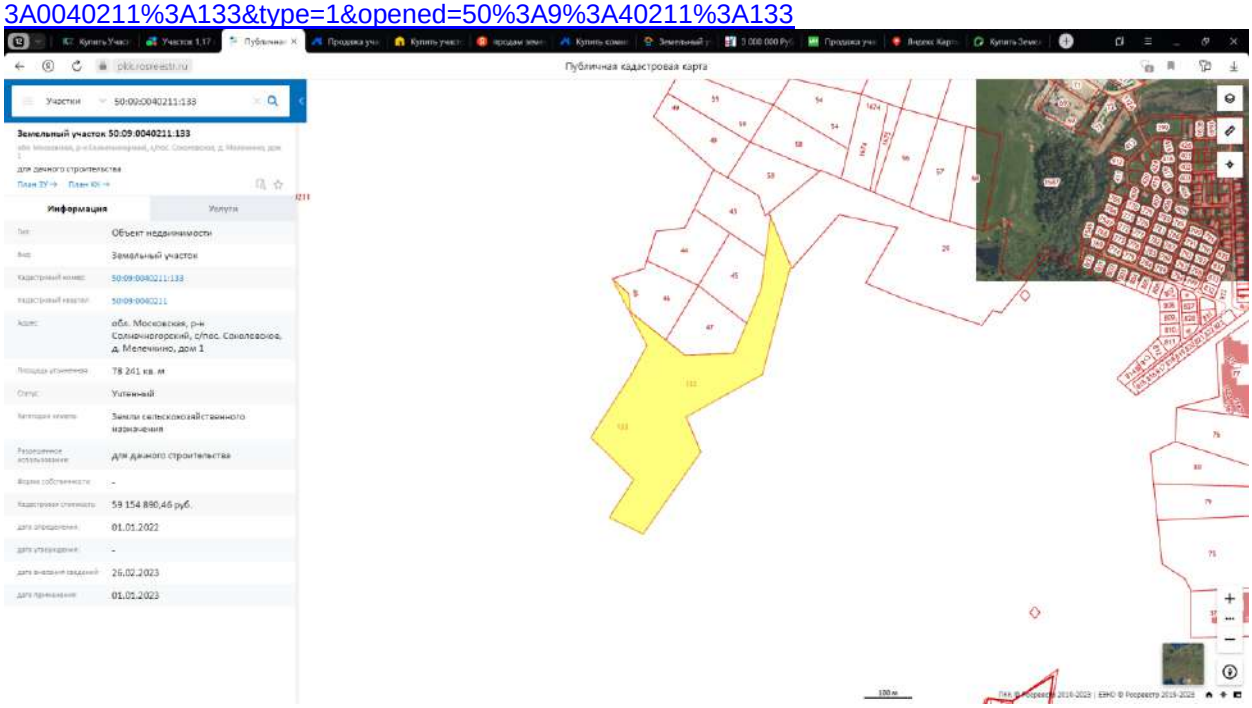

https://yandex.ru/maps/213/moscow/?ll=37.285261%2C55.983991&mode=routes&rtext=55.836277%2C37.387748~56.111534%2C36.912260&rtt=auto&ruri=~ymapsbm1%3A%2F%2Fgeo%3Fdata%3DCgg1MzA2MDM5NxKOAdCg0L7RgdGB0LjRjywg0JzQvtGB0LrQvtCy0YHQutCw0Y8g0L7QsdC70LDRgdGC0YwsINCz0L7RgNC%2B0LTRgdC60L7QuSDQvtC60YDRg9CzINCh0L7Qu9C90LXRh9C90L7Qs9C%2B0YDRgdC6LCDQtNC10YDQtdCy0L3RjyDQnNC10LvQtdGH0LrQuNC90L4iCg0mphNCFTVyYEI%3D&z=11.15

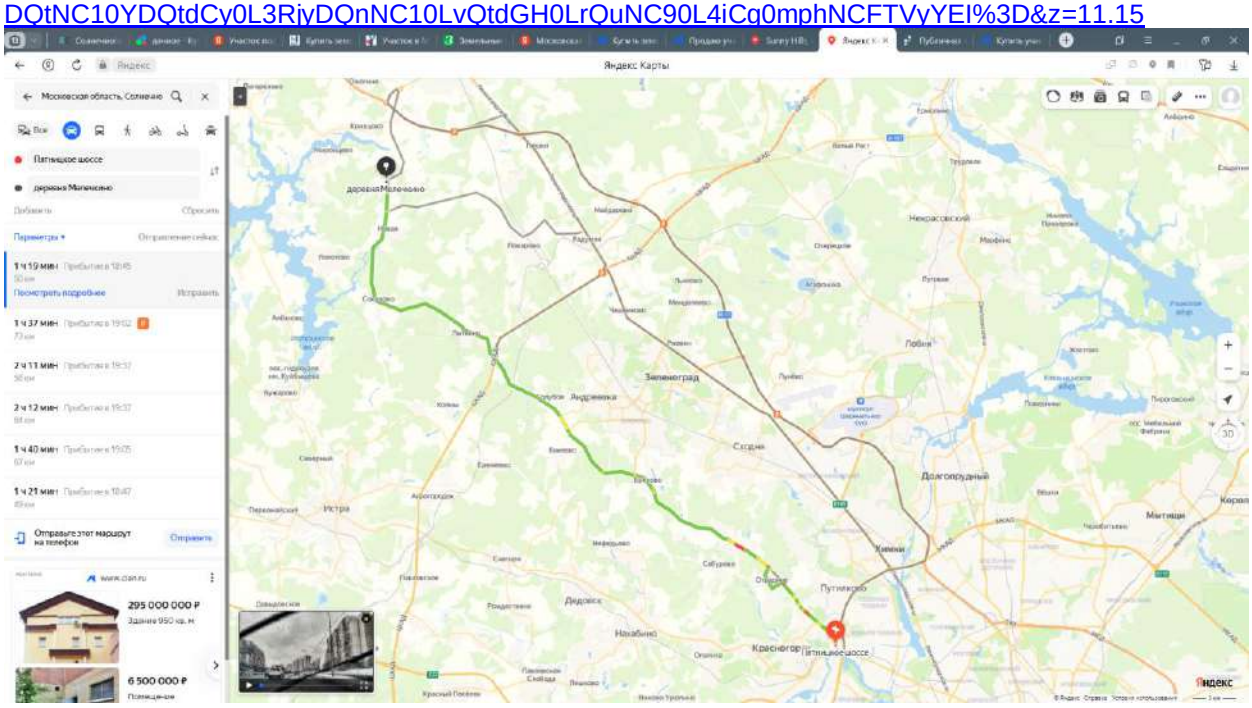

8. https://www.avito.ru/novopetrovskoe/zemelnye_uchastki/uchastok_29ga_snt_dnp_3191806424

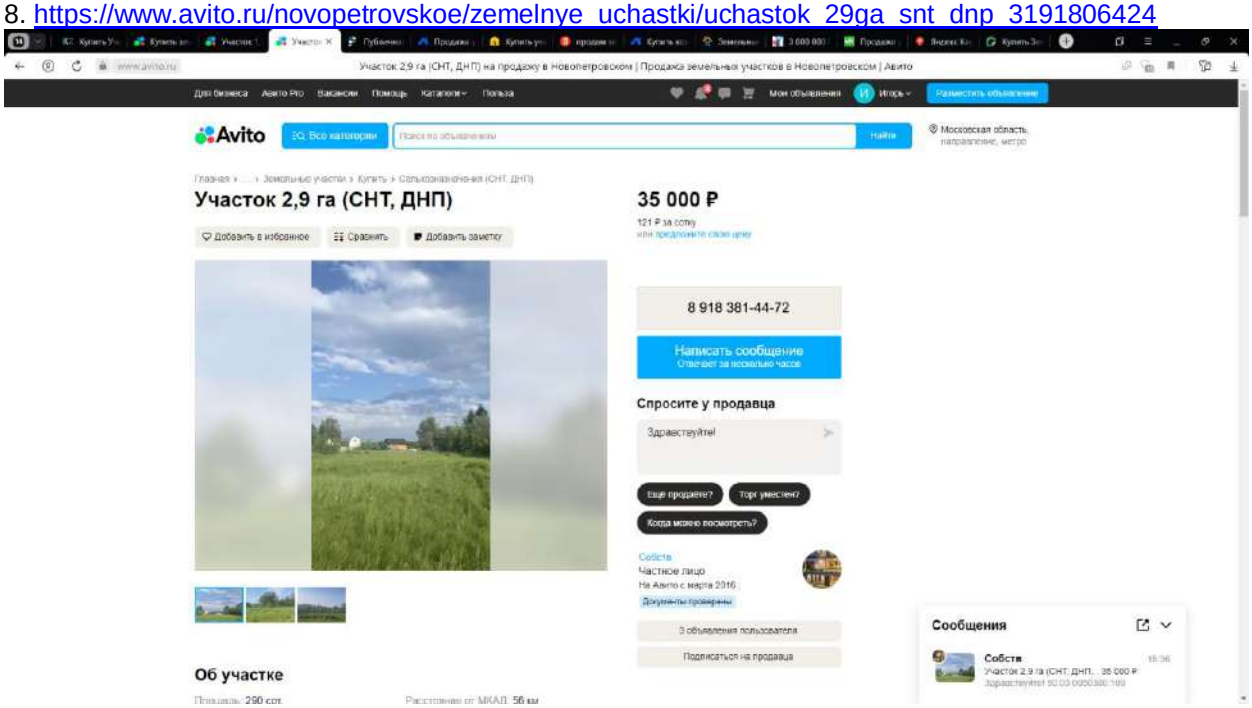

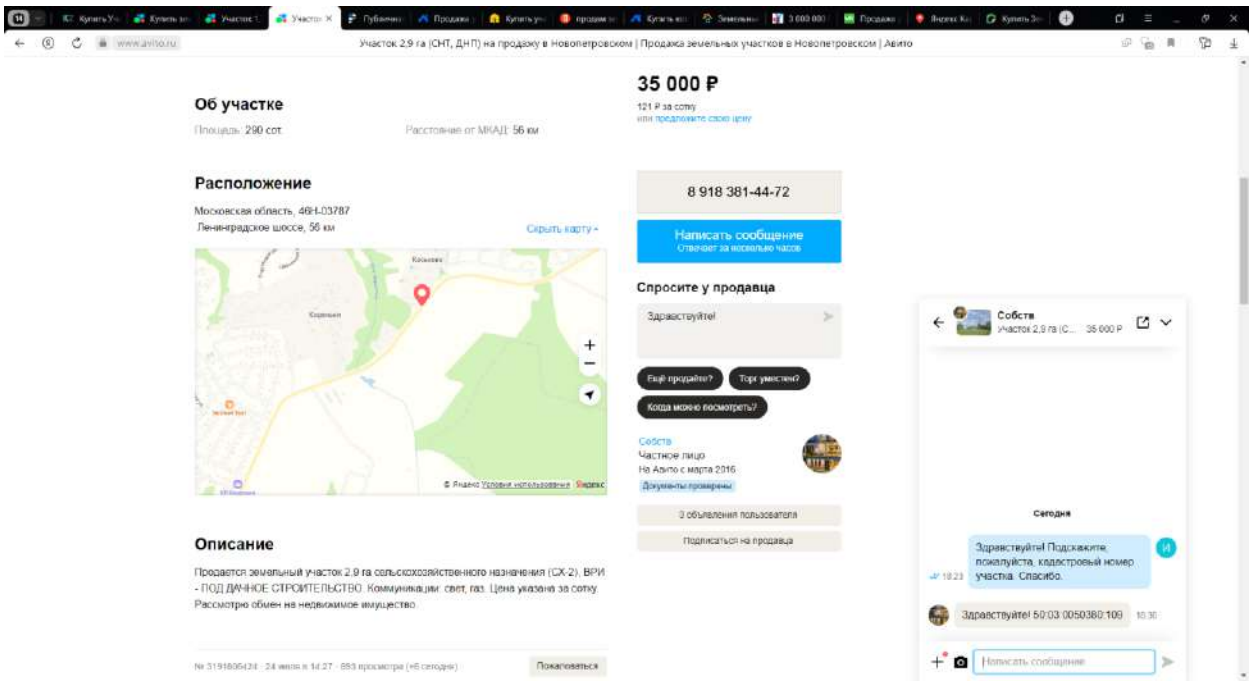

https://pkk.rosreestr.ru/#/search/56.23414627485573,37.0344314753873/4/@bs7nhsapg?text=50%3A03%3A0050380%3A109&type=1&opened=50%3A3%3A50380%3A109

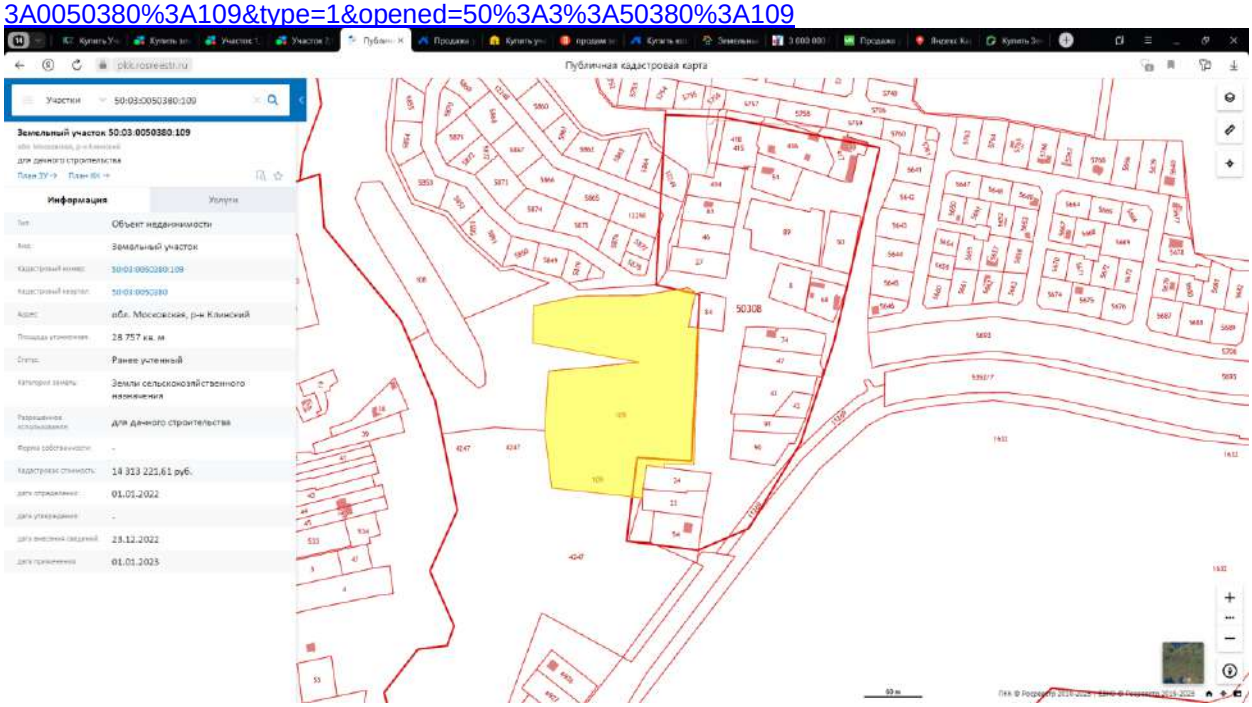

9. https://www.avito.ru/solnechnogorsk/zemelnye_uchastki/uchastok_172ga_snt_dnp_2820747825

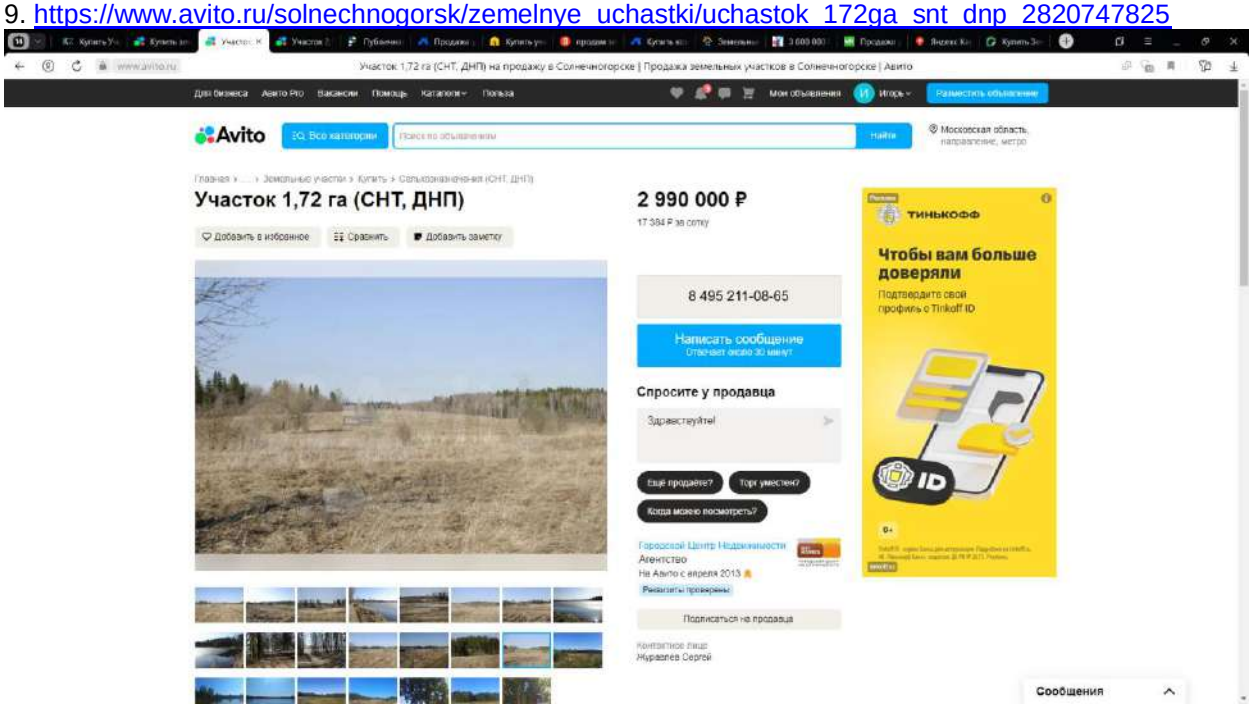

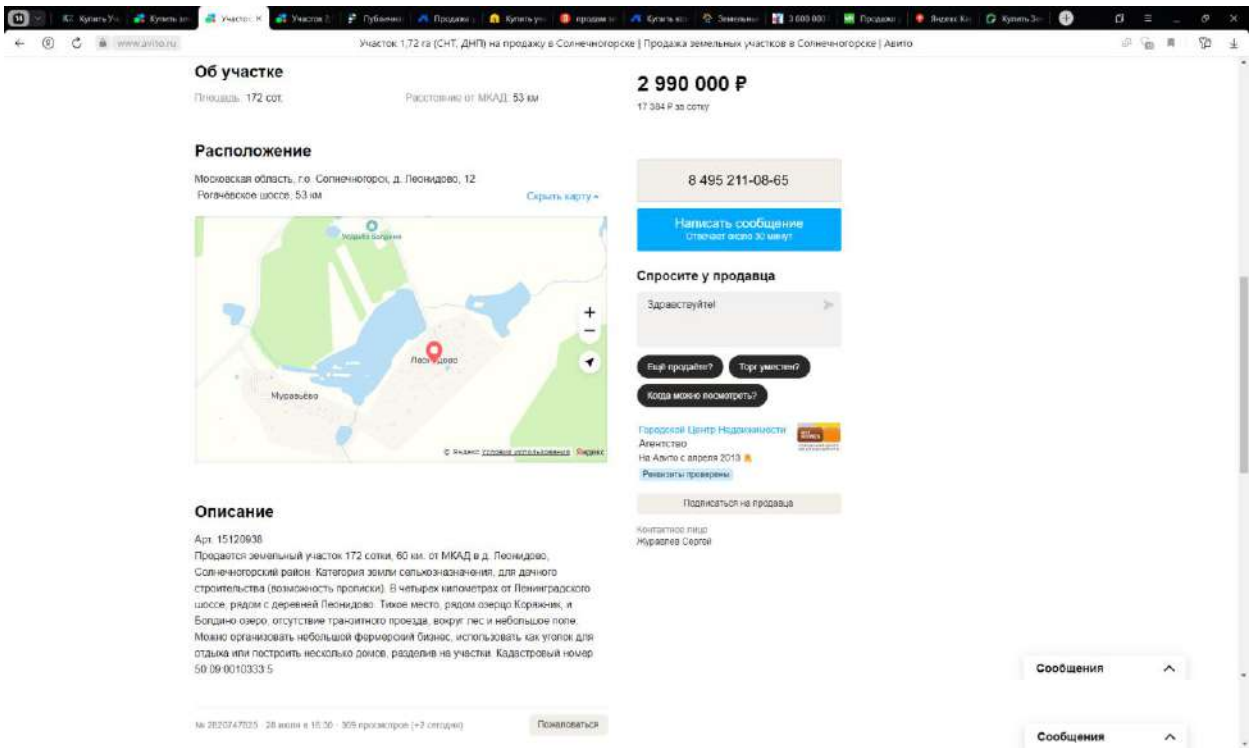

https://pkk.rosreestr.ru/#/search/56.234146274857636,37.03443147538855/4/@bs7nhsapg?text=50%3A09%3A0010333%3A5&type=1&opened=50%3A9%3A10333%3A5

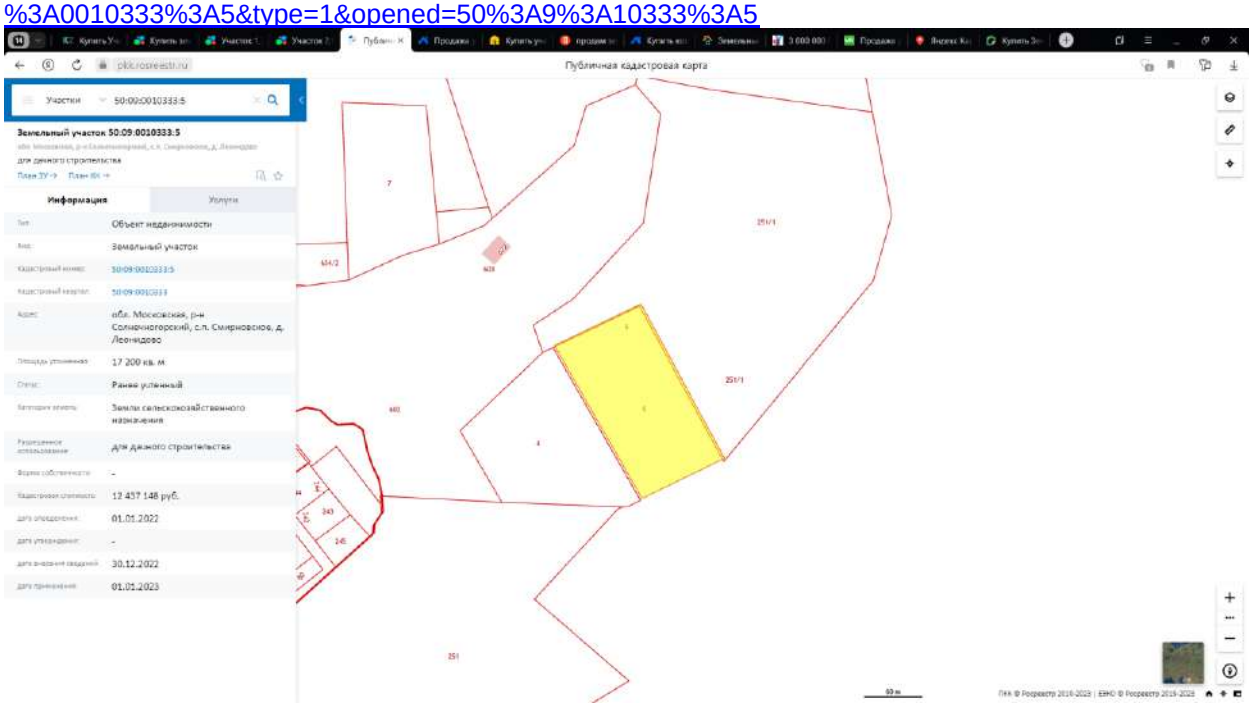

https://yandex.ru/maps/?ll=37.284679%2C56.053462&mode=routes&rtd=1&rtext=55.884182%2C37.442528~56.265382%2C36.933128&rtn=1&rtt=auto&ruri=~ymapsbm1%3A%2F%2Fgeo%3Fdata%3DCgg1MzA2MDM2OBKOAdCg0L7RgdGB0LjRjywg0JzQvtGB0LrQvtCy0YHQutCw0Y8g0L7QsdC70LDRgdGC0YwsINCz0L7RgNC-0LTRgdC60L7QuSDQvtC60YDRg9CzINCh0L7Qu9C90LXRh9C90L7Qs9C-0YDRgdC6LCDQtNC10YDQtdCy0L3RjyDQm9C10L7QvdC40LTQvtCy0L4iCg2FuxNCFcEPYUI%2C&z=10.48

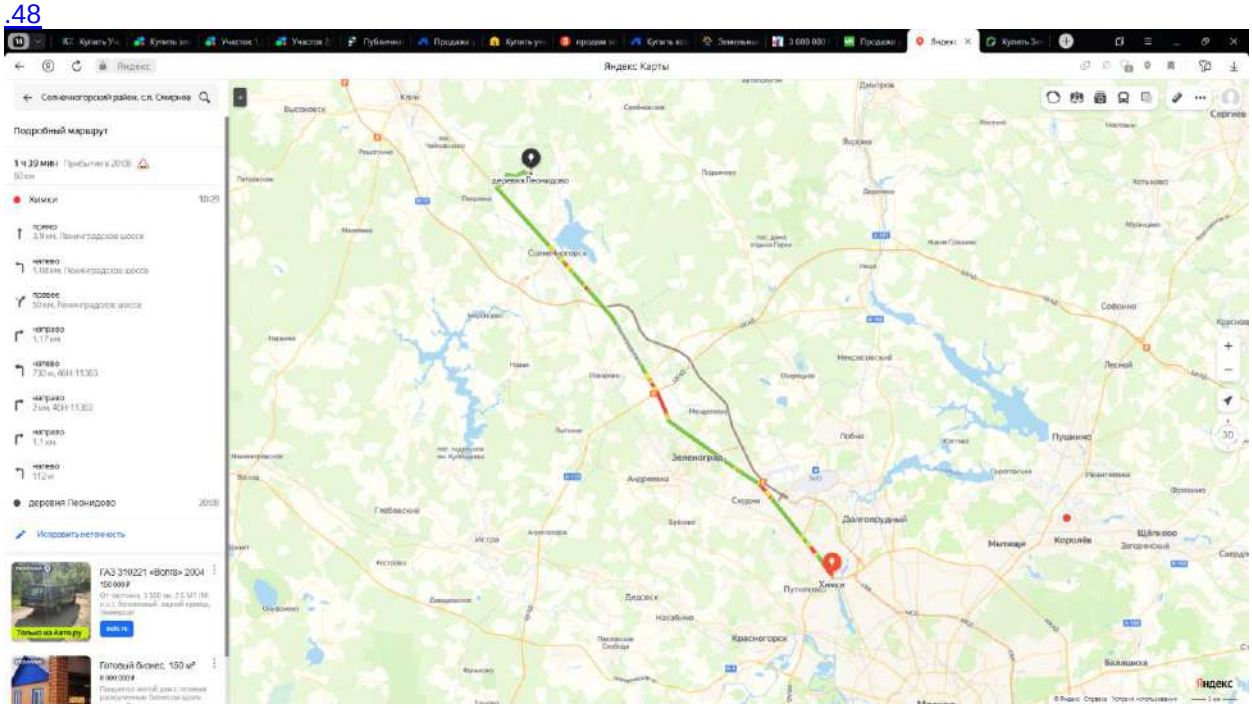

10. https://www.avito.ru/povarovo/zemelnye_uchastki/uchastok_16ga_snt_dnp_3101446184

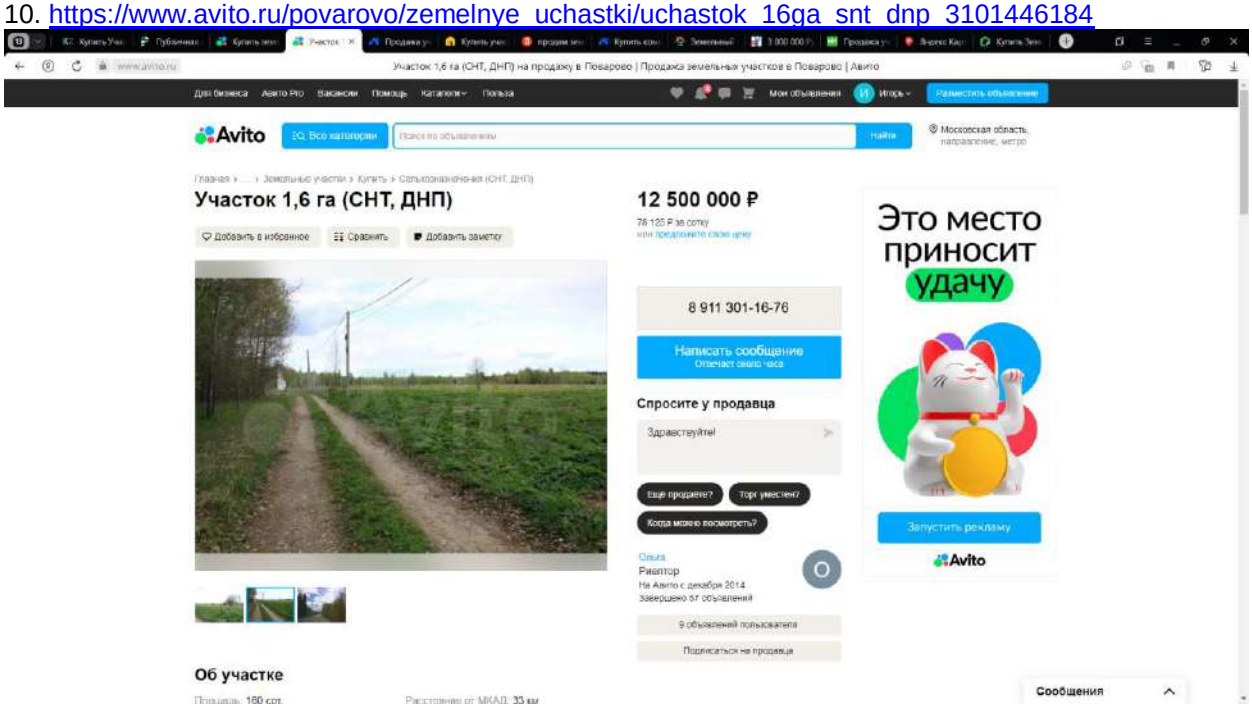

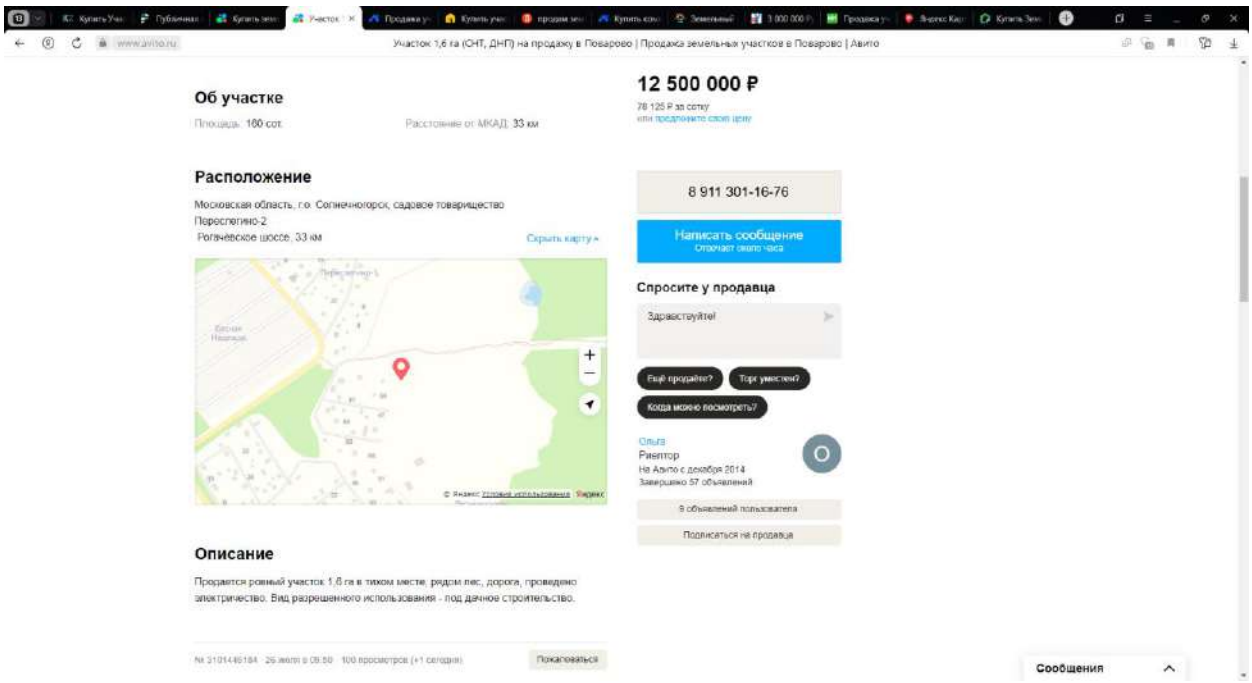

11. https://www.avito.ru/klin/zemelnye_uchastki/uchastok_10ga_snt_dnp_2279978491

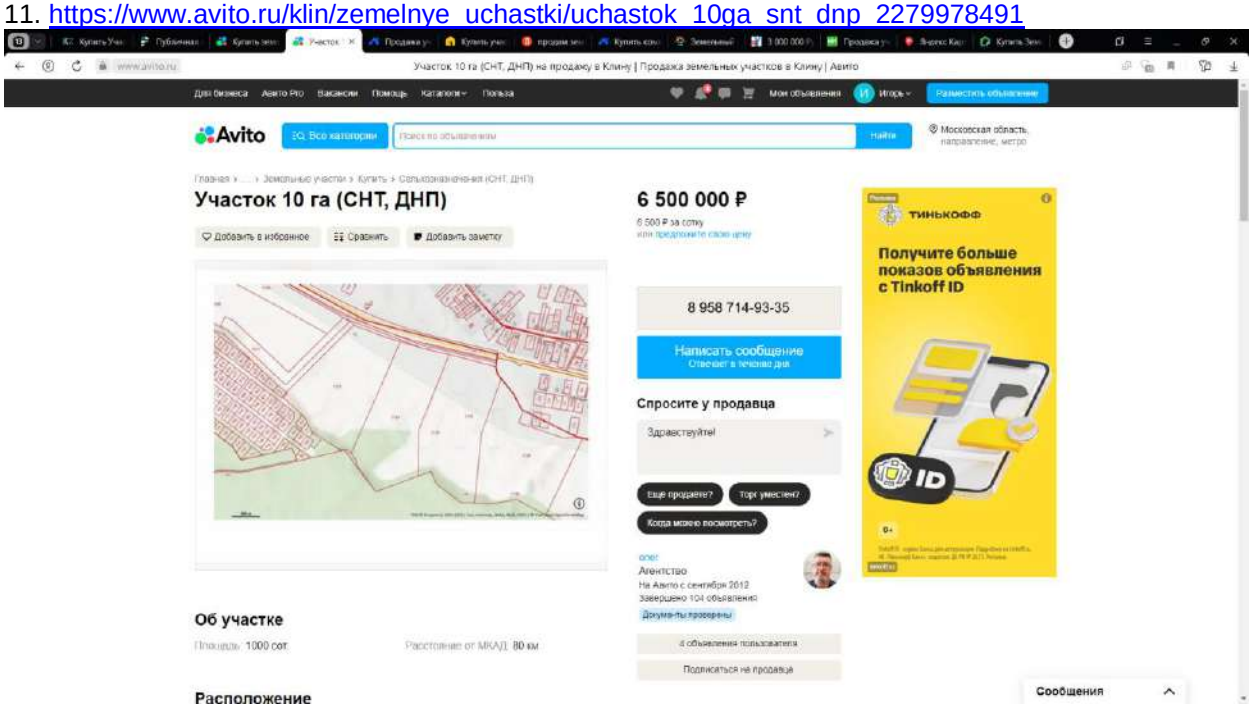

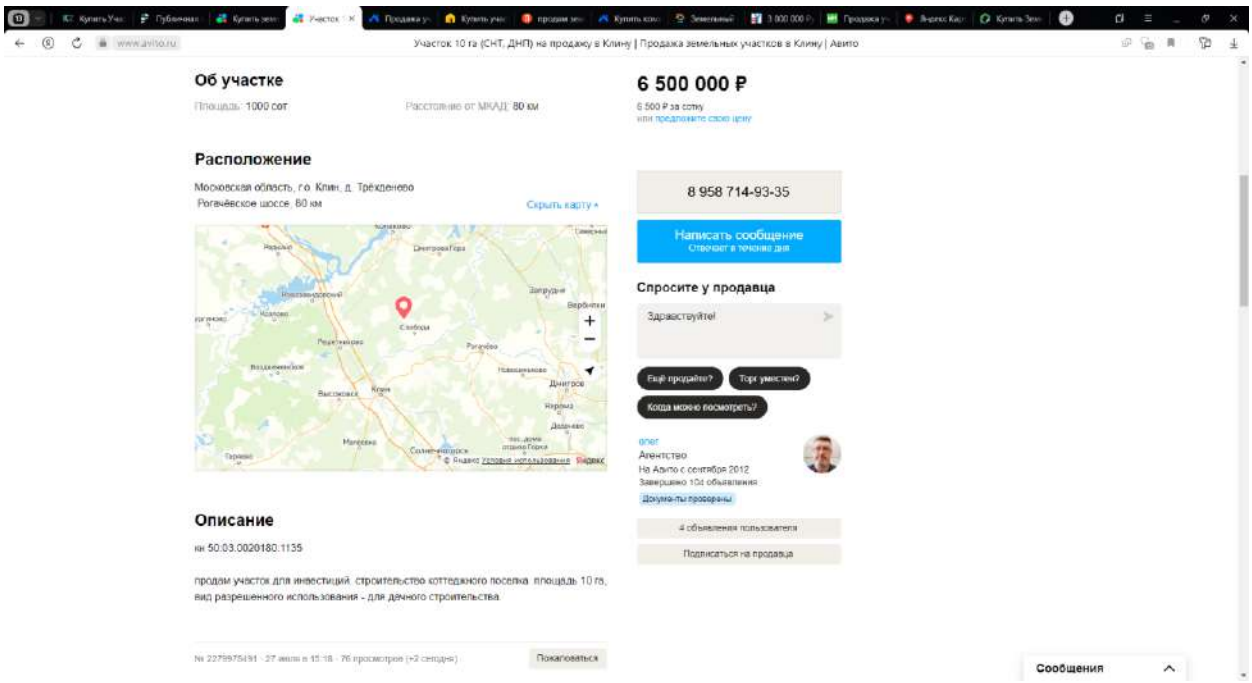

https://pkk.rosreestr.ru/#/search/56.23414627484811,37.0344314753823/4/@bs7nhsapg?text=50%3A03%3A0020180%3A1135%20&type=1&opened=50%3A3%3A20180%3A1135

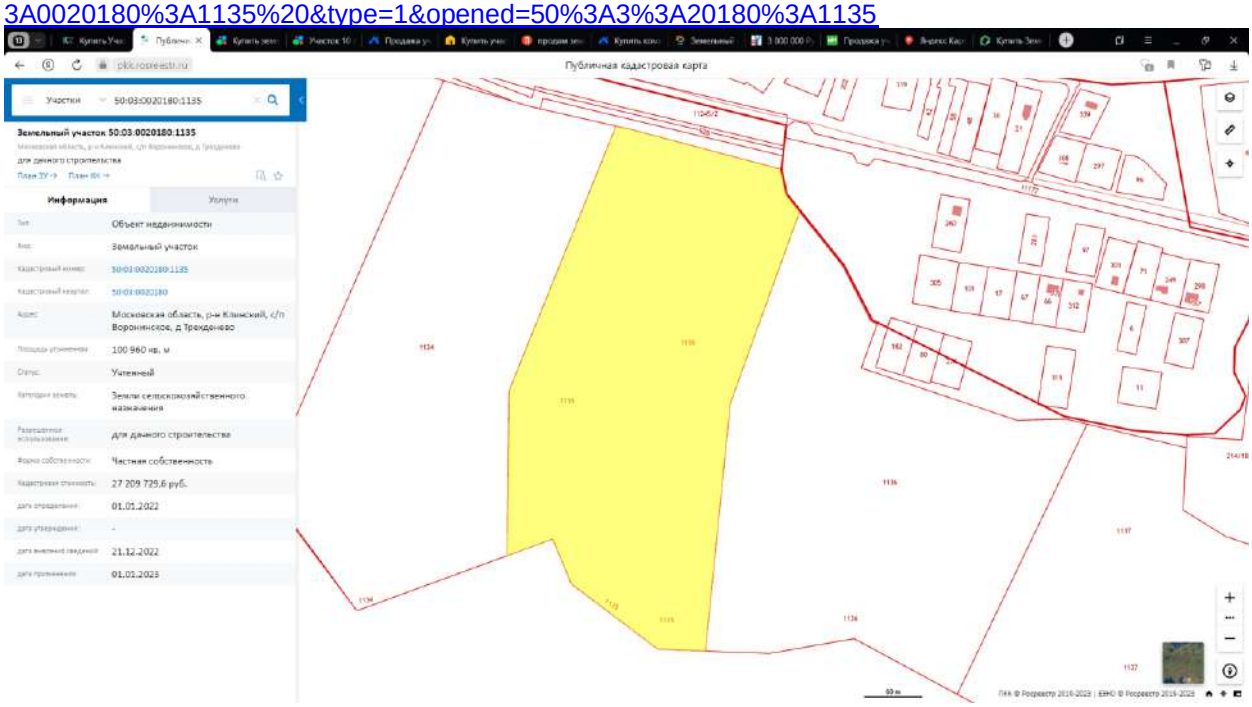

12. https://www.avito.ru/povarovo/zemelnye_uchastki/uchastok_145_ga_snt_dnp_2711878476

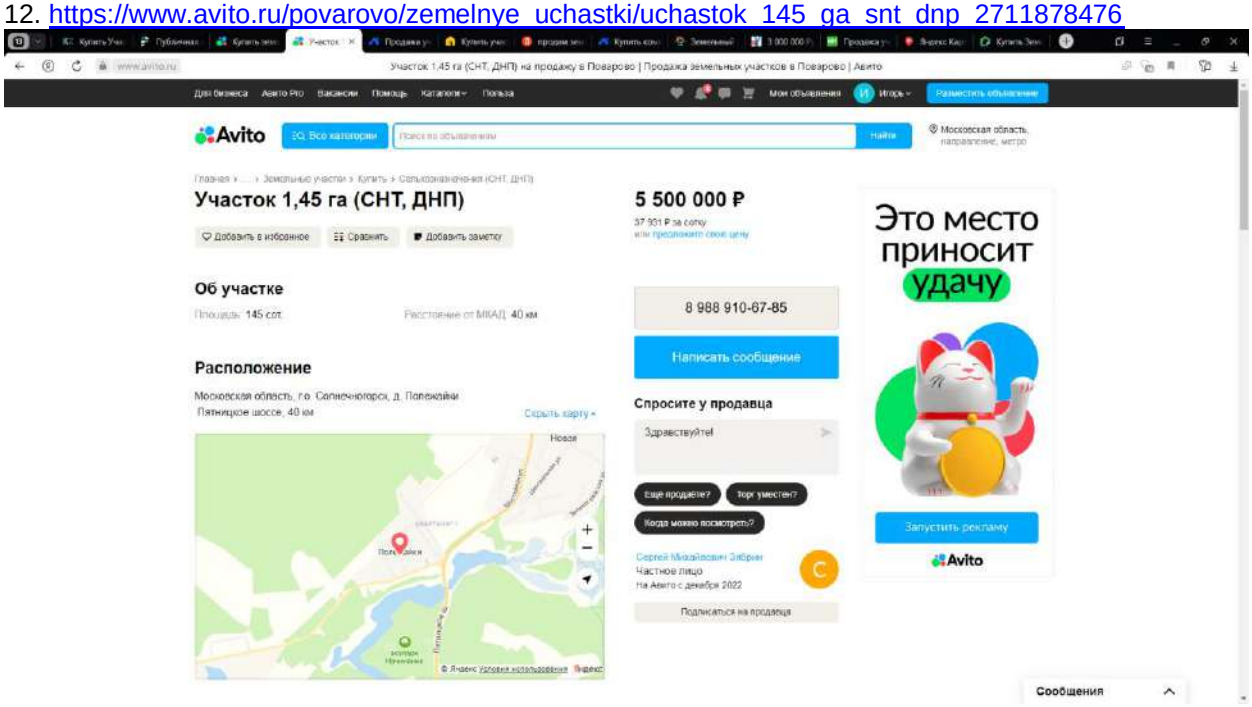

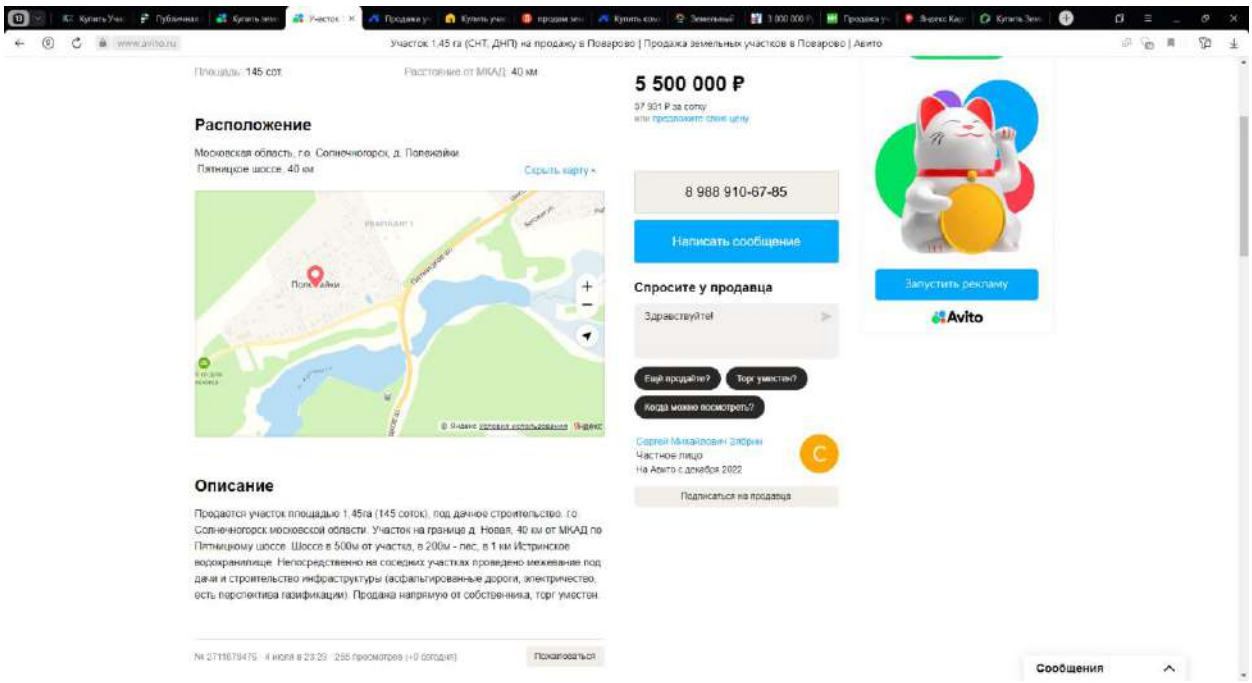

13. https://www.avito.ru/povarovo/zemelnye_uchastki/uchastok_357ga_snt_dnp_3025098699

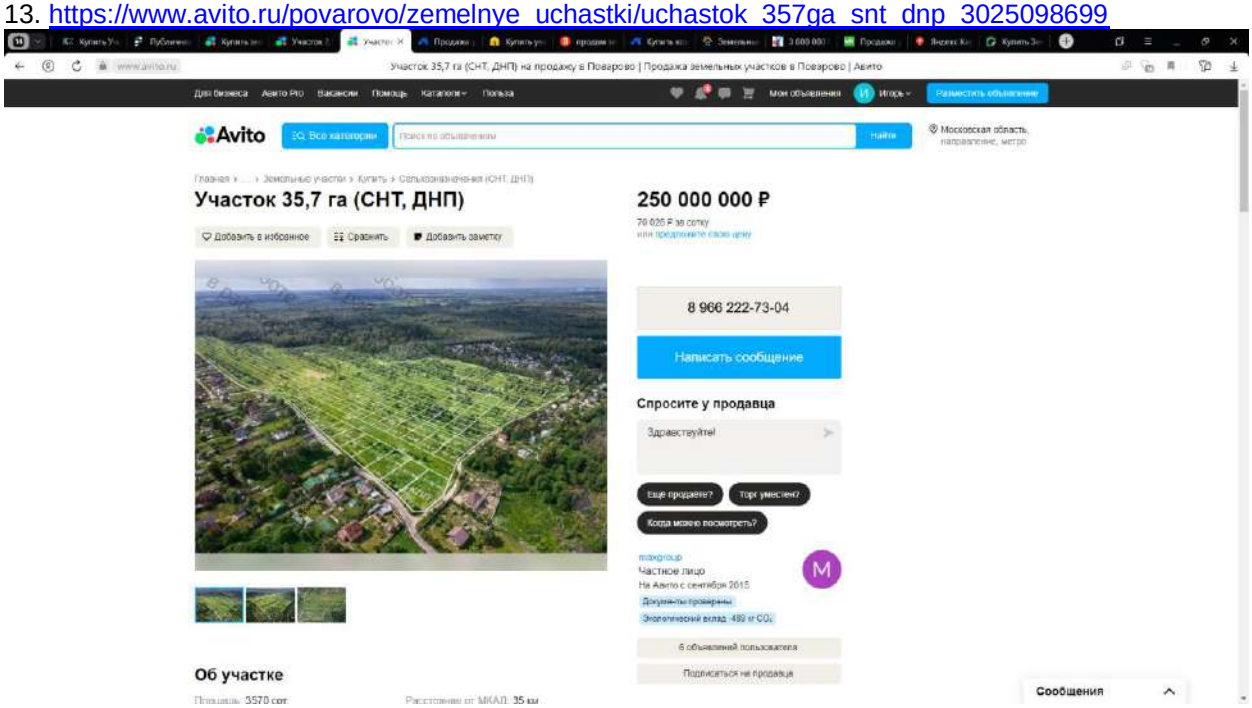

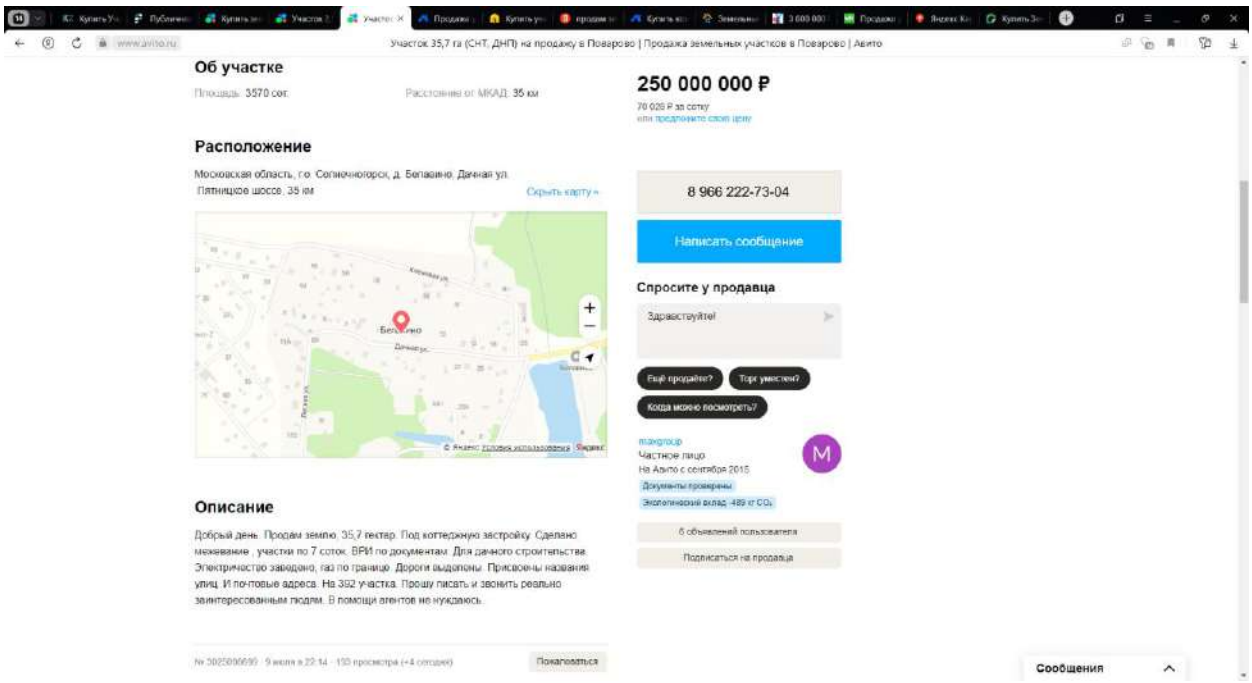

14. https://www.avito.ru/vysokovsk/zemelnye_uchastki/uchastok_21ga_snt_dnp_2903860994

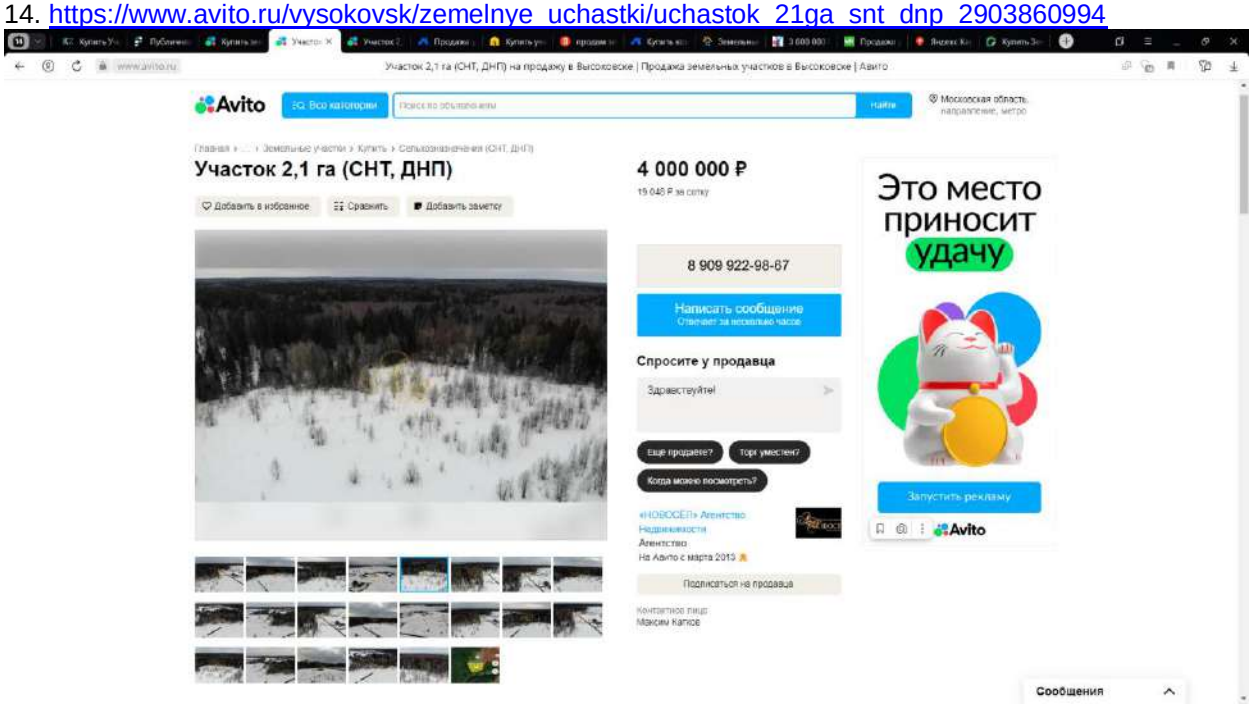

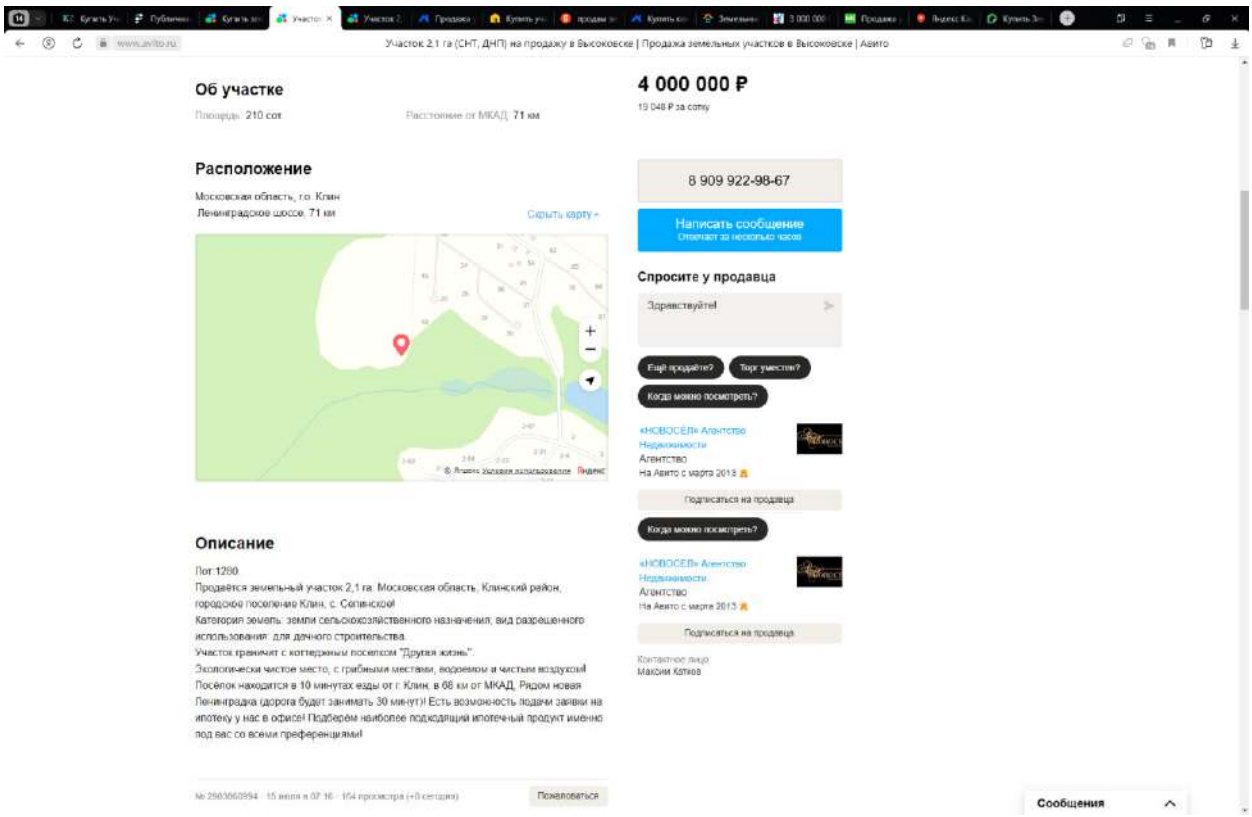

https://pkk.rosreestr.ru/#/search/56.23414627484428,37.0344314753798/4/@bs7nhsapg?text=50%3A03%3A0060280%3A552&type=1&opened=50%3A3%3A60280%3A552

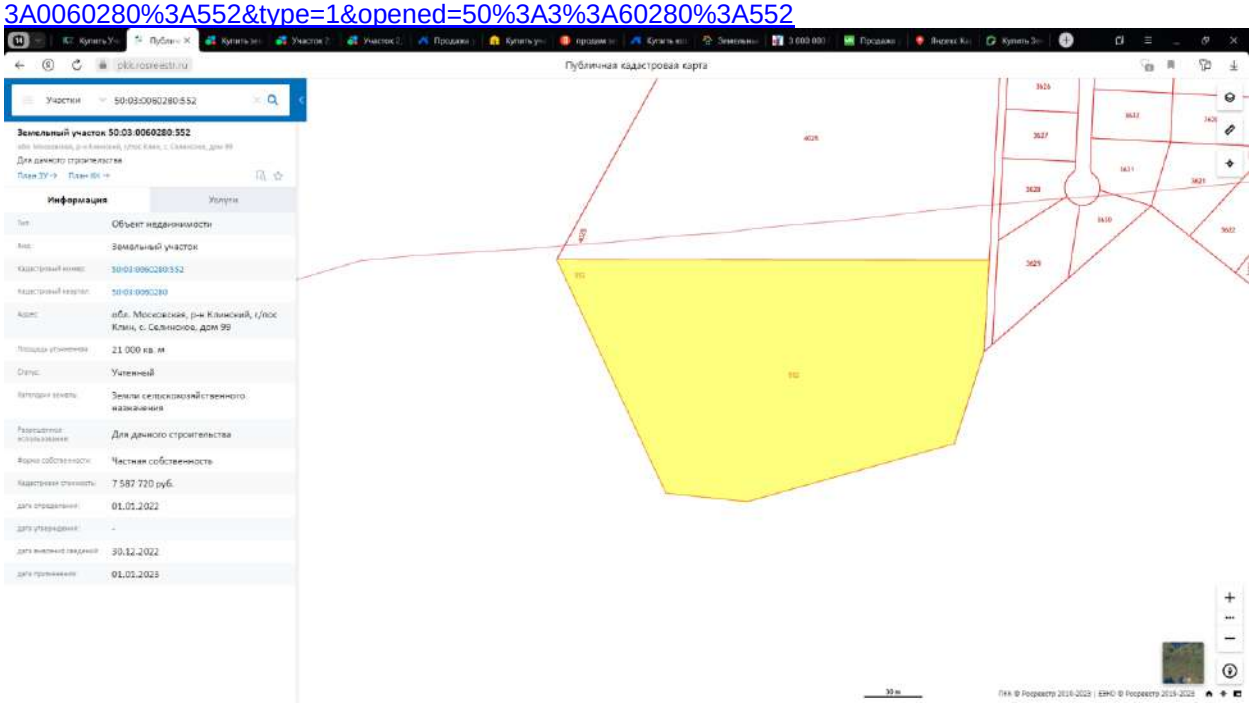

15. https://www.avito.ru/solnechnogorsk/zemelnye_uchastki/uchastok_725_ga_snt_dnp_2463570846

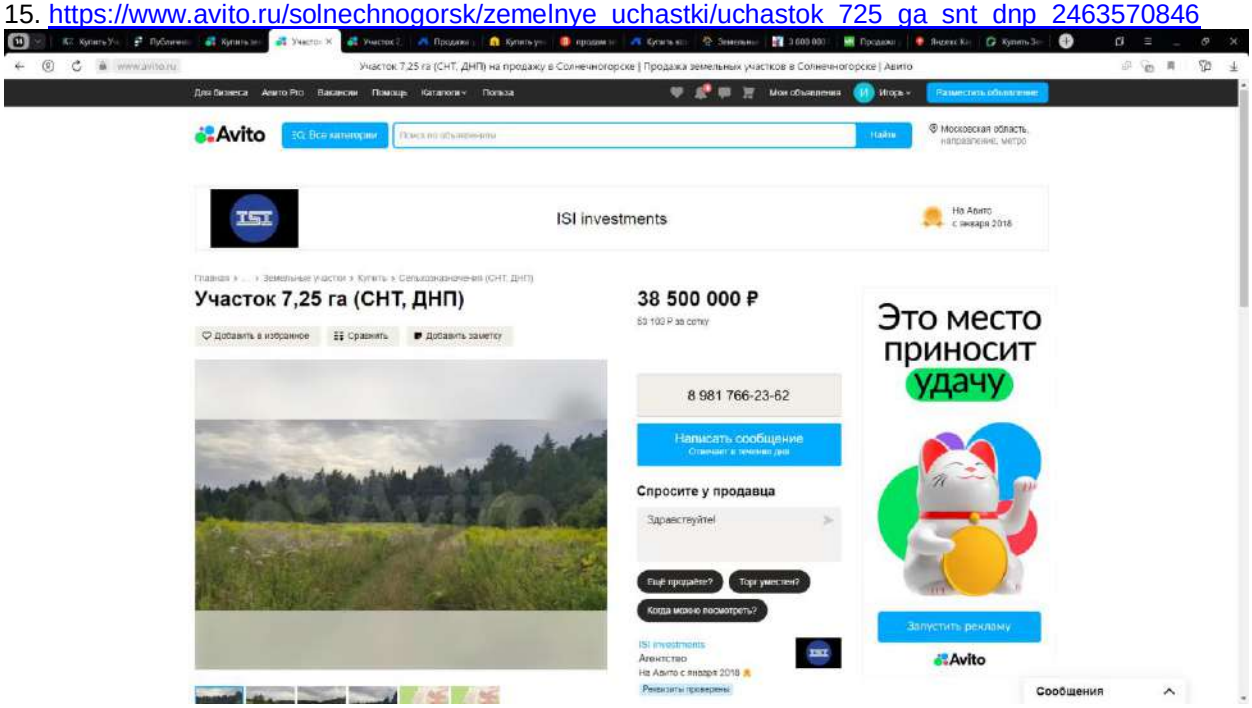

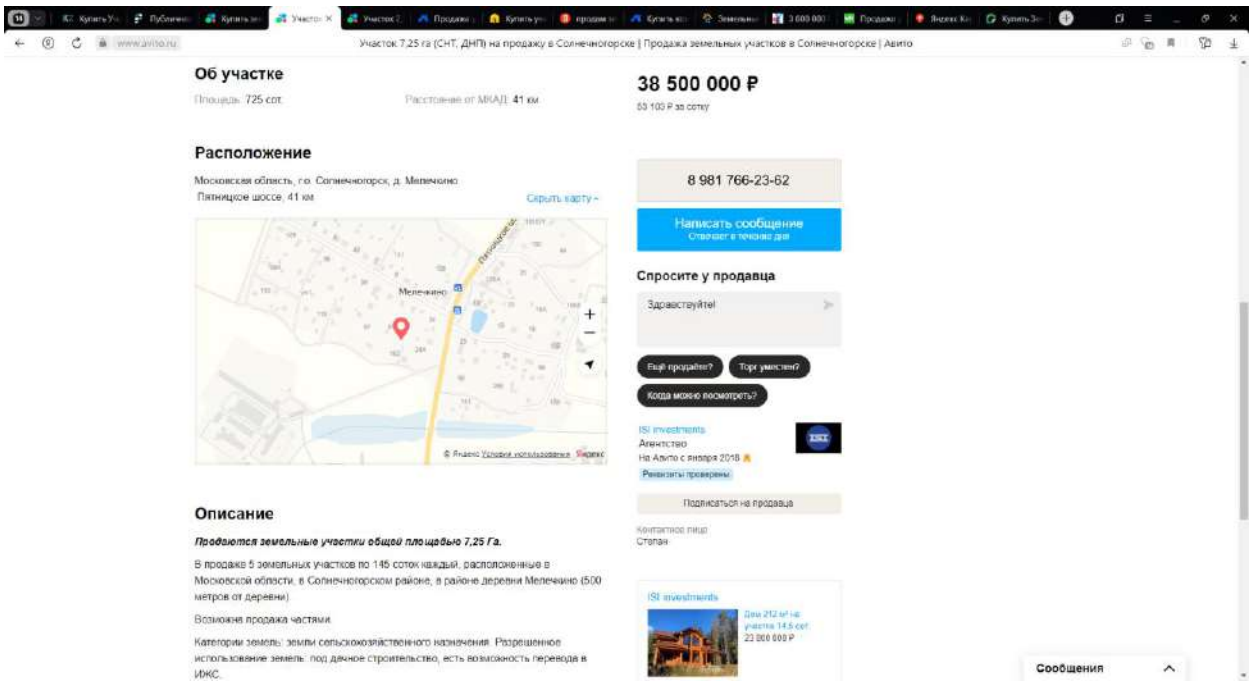

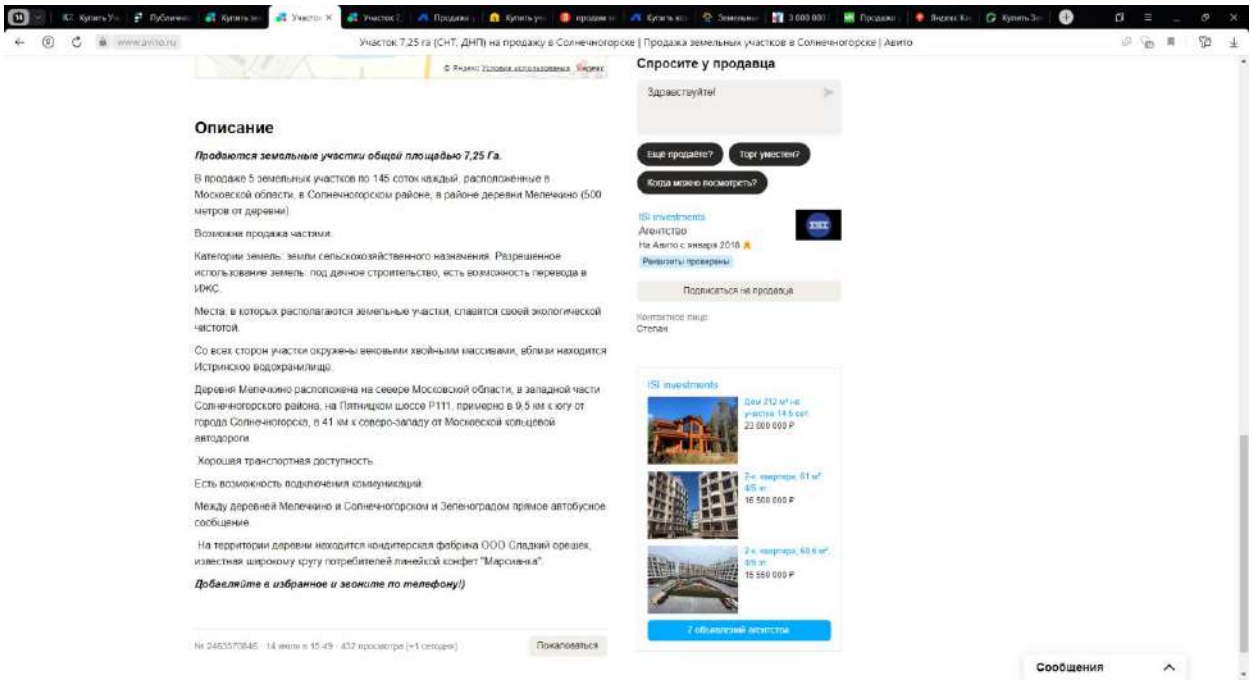

https://yandex.ru/maps/213/moscow/?ll=37.285261%2C55.983991&mode=routes&rtext=55.836277%2C37.387748~56.111534%2C36.912260&rtt=auto&ruri=~ymapsbm1%3A%2F%2Fgeo%3Fdata%3DCgg1MzA2MDM5NxKOAdCg0L7RgdGB0LjRjywg0JzQvtGB0LrQvtCy0YHQutCw0Y8g0L7QsdC70LDRgdGC0YwsINCz0L7RgNC%2B0LTRgdC60L7QuSDQvtC60YDRg9CzINCh0L7Qu9C90LXRh9C90L7Qs9C%2B0YDRgdC6LCDQtNC10YDQtdCy0L3RjyDQnNC10LvQtdGH0LrQuNC90L4iCg0mphNCFTVyYEI%3D&z=11.15

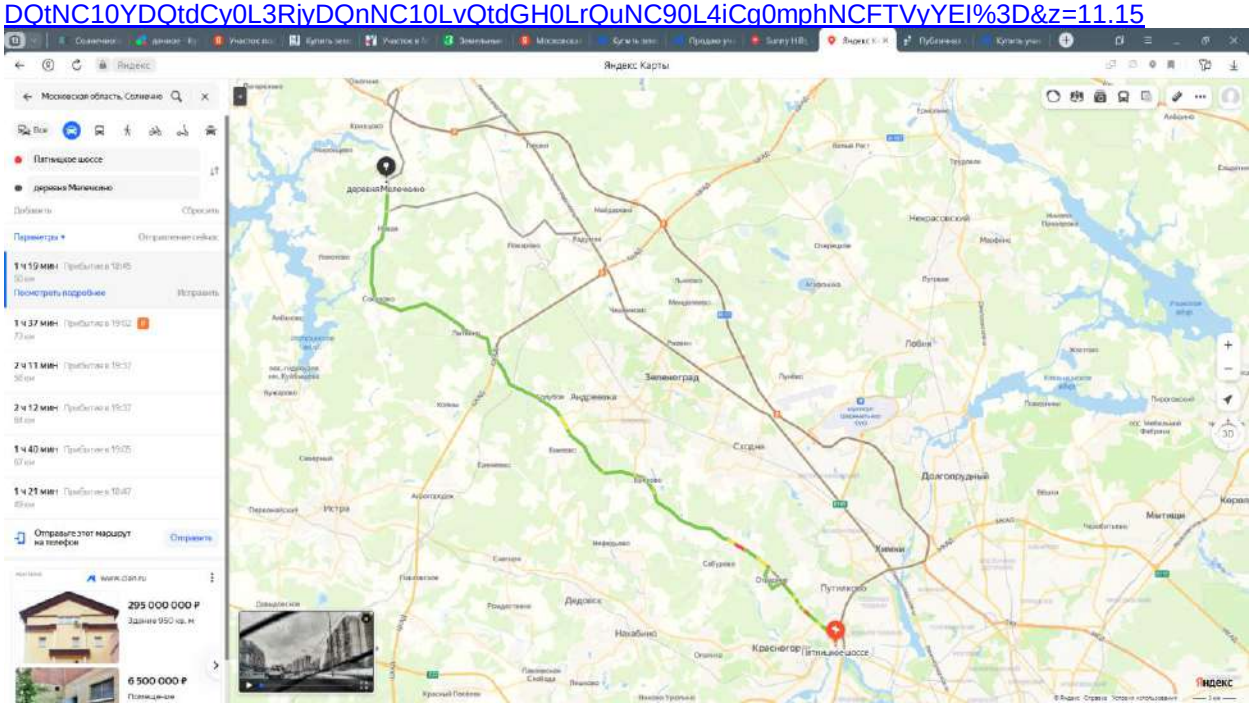

16. https://www.avito.ru/vysokovsk/zemelnye_uchastki/uchastok_14ga_snt_dnp_2520027204

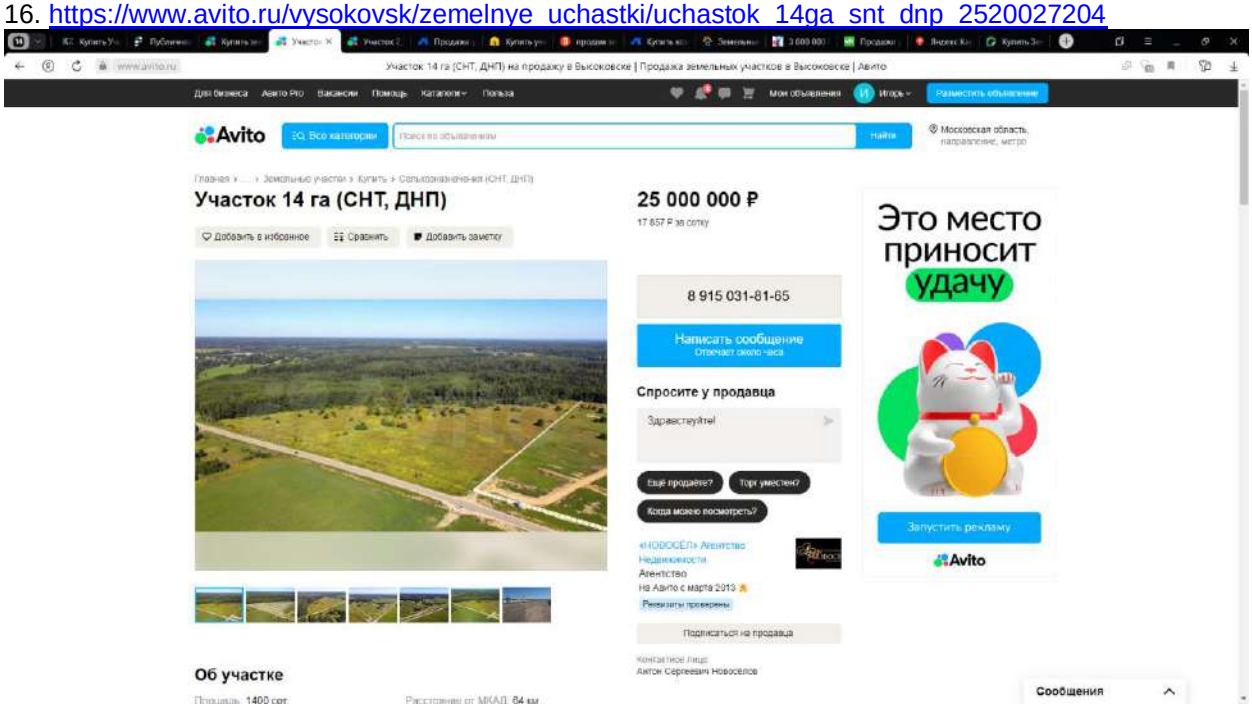

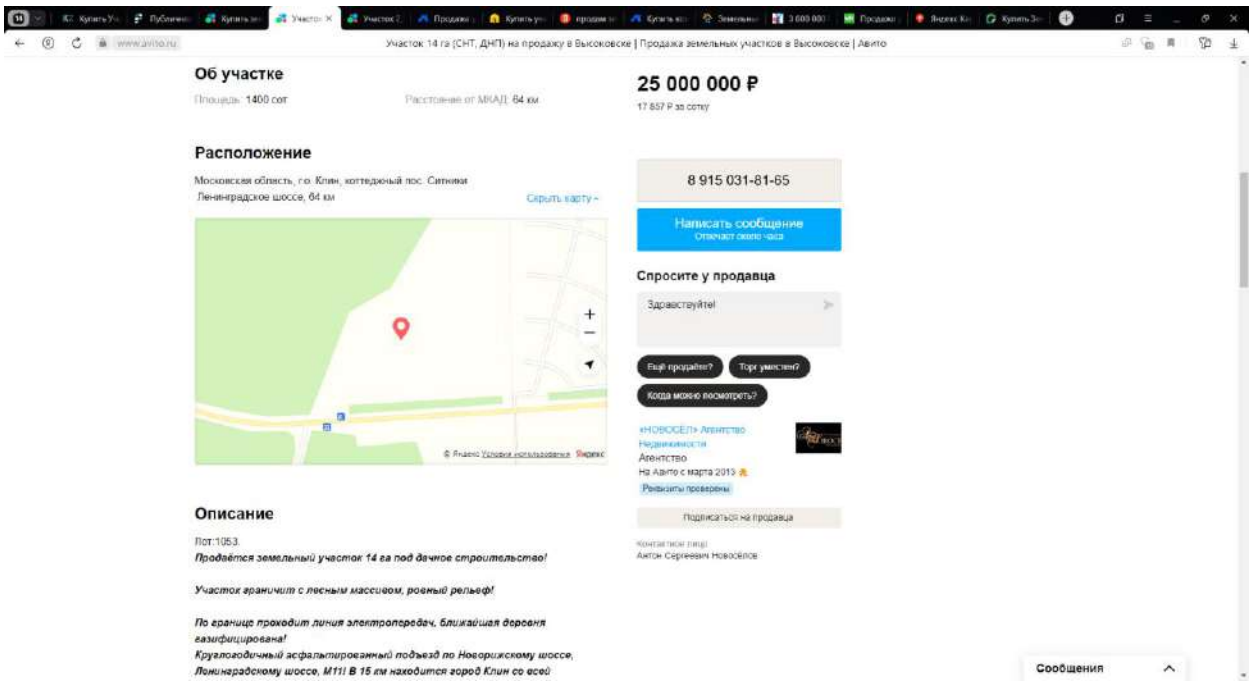

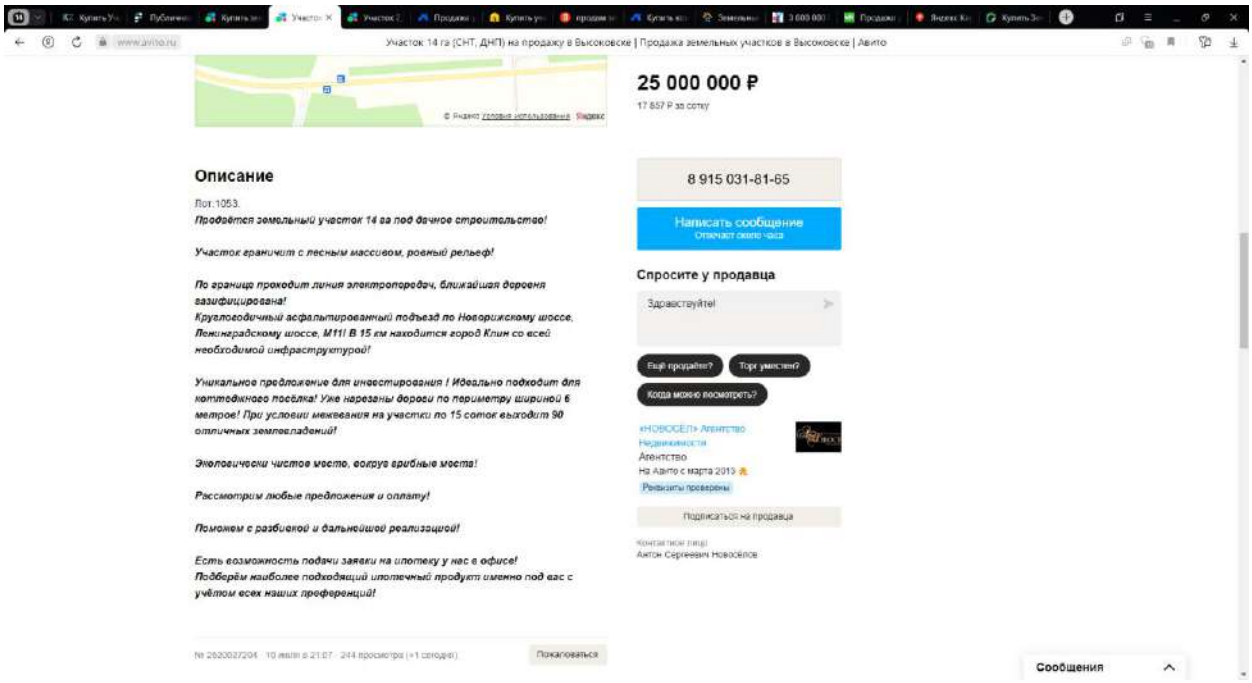

https://yandex.ru/maps/?ll=37.228780%2C56.099339&mode=routes&rtext=55.883473%2C37.442988~56.219487%2C36.617029&rtn=1&rtt=auto&ruri=~ymapsbm1%3A%2F%2Fgeo%3Fdata%3DCgozNDgwNTExNDM1Eo0B0KDQvtGB0YHQuNGPLCDQnNC-0YHQutC-0LLRgdC60LDRjyDQvtCx0LvQsNGB0YLRjCwg0LPQvtGA0L7QtNGB0LrQvtC5INC-0LrRgNGD0LMg0JrQu9C40L0sINC60L7RgtGC0LXQtNC20L3Ri9C5INC_0L7RgdGR0LvQvtC6INCh0LjRgtC90LjQutC4IgoN1ncSQhXC4GBC&z=10.34

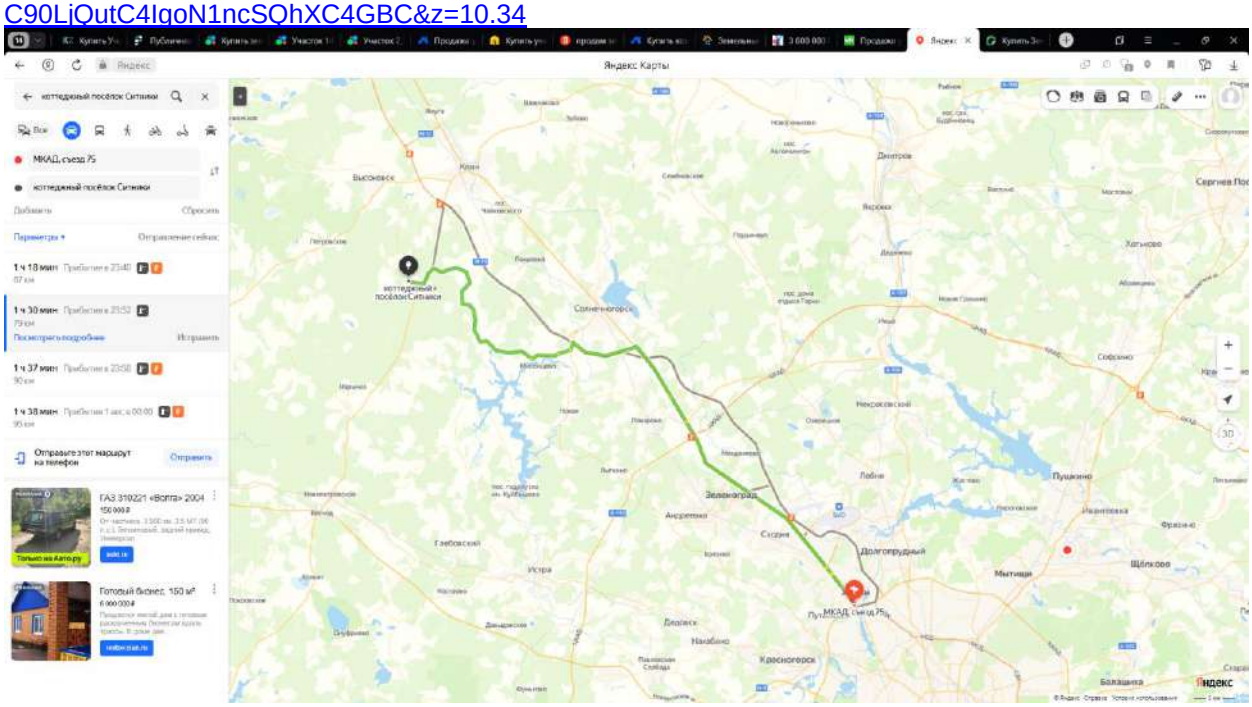

17. https://www.avito.ru/klin/zemelnye_uchastki/uchastok_264ga_snt_dnp_3251720727

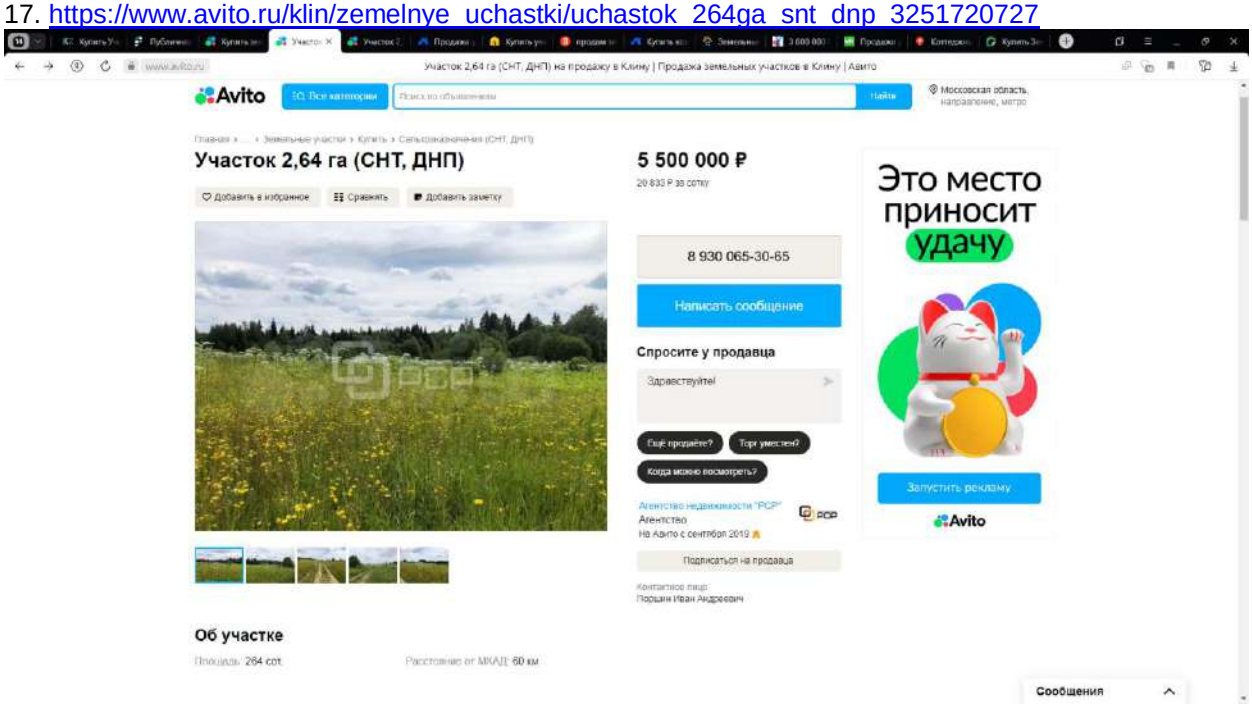

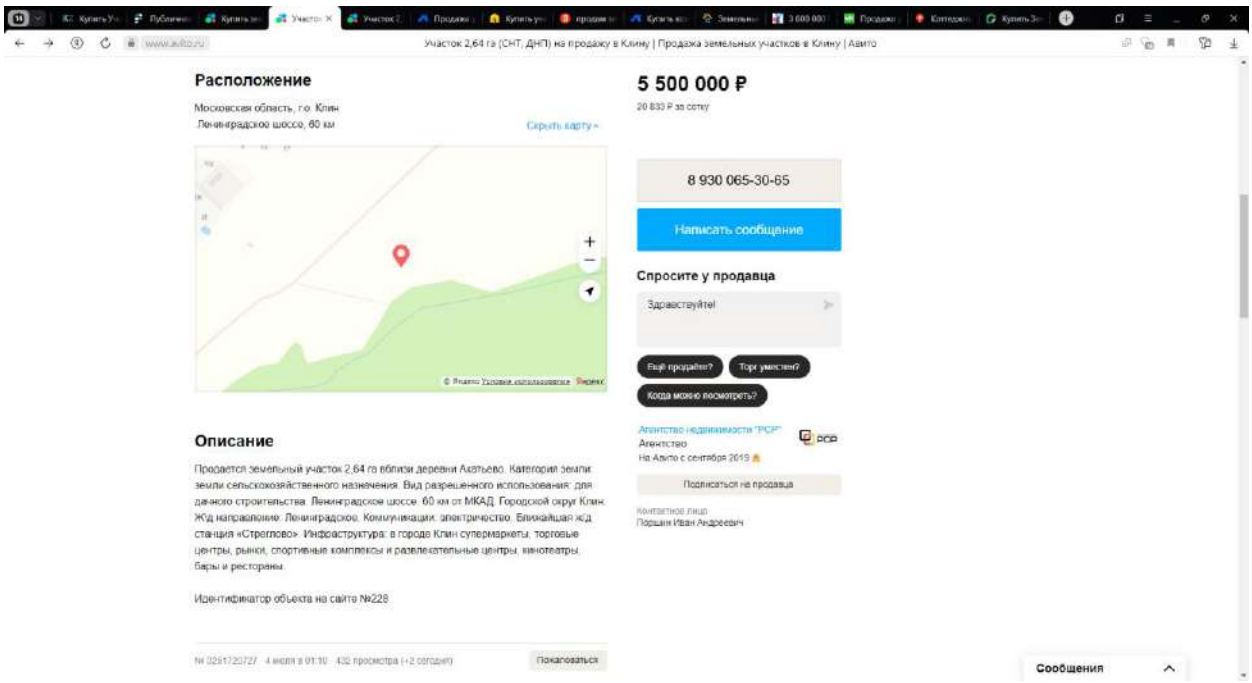

ПРИЛОЖЕНИЕ 2
ДОКУМЕНТЫ НА ОБЪЕКТ (ОБЪЕКТЫ) ОЦЕНКИ И ДОКУМЕНТЫ ОЦЕНЩИКА

Передан через Диадок 14.08.2023 12:10 GMT+03:00
4648f4b8-3515-4bab-9679-a9475469bfb2
Страница 144 из 171

Управление Федеральной службы государственной регистрации, кадастра и картографии по Московской области
полное наименование органа регистрации прав

Выписка из Единого государственного реестра недвижимости об объекте недвижимости

Сведения о характеристиках объекта недвижимости

В Единый государственный реестр недвижимости внесены следующие сведения:

Раздел 1 Лист 1

Земельный участок вид объекта недвижимости			
Лист № 1 раздела 1	Всего листов раздела 1: 3	Всего разделов: 8	Всего листов выписки: 22

26.06.2023г.	
Кадастровый номер:	50:09:0020328:2286
Номер кадастрового квартала:	50:09:0020328
Дата присвоения кадастрового номера:	18.02.2022
Ранее присвоенный государственный учетный номер:	данные отсутствуют
Адрес:	Московская область, Российская Федерация, д Овсянниково, кв-л дачной застройки Солнечный город
Площадь:	12429 +/- 78
Кадастровая стоимость, руб.:	16766223.84
Кадастровые номера расположенных в пределах земельного участка объектов недвижимости:	данные отсутствуют
Кадастровые номера объектов недвижимости, из которых образован объект недвижимости:	50:09:0020328:1057
Кадастровые номера образованных объектов недвижимости:	данные отсутствуют
Категория земель:	Земли сельскохозяйственного назначения
Виды разрешенного использования:	Для дачного строительства
Сведения о кадастровом инженере:	образованием 2 земельных участков путем раздела земельного участка с кадастровым номером 50:09:0020328:1057, расположенного Московская область, р-н Солнечногорский, д Овсянниково, с.п. Пешковское образованием части земельного участка с кадастровым номером 50:09:0020328:2286, расположенного: Российская Федерация, Московская область, д Овсянниково, кв-л дачной застройки Солнечный город
Сведения о лесах, водных объектах и об иных природных объектах, расположенных в пределах земельного участка:	*данные отсутствуют*
Сведения о том, что земельный участок полностью расположен в границах зоны с особыми условиями использования территории, территории объекта культурного наследия, публичного сервитута:	данные отсутствуют

полное наименование должности	ДОКУМЕНТ ПОДПИСАН ЭЛЕКТРОННОЙ ПОДПИСЬЮ Сертификат: 3994B7974B5CAE1F07A347CFAB6FA78 Владелец: ФЕДЕРАЛЬНАЯ СЛУЖБА ГОСУДАРСТВЕННОЙ РЕГИСТРАЦИИ, КАДАСТРА И КАРТОГРАФИИ Действителен: с 17.05.2022 по 10.08.2023	инициалы, фамилия

Лист 2

Земельный участок вид объекта недвижимости			
Лист № 2 раздела 1	Всего листов раздела 1: 3	Всего разделов: 8	Всего листов выписки: 22

26.06.2023г.	
Кадастровый номер:	50:09:0020328:2286
Сведения о том, что земельный участок расположен в границах особой экономической зоны, территории опережающего социально-экономического развития, зоны территориального развития в Российской Федерации, игорной зоны:	данные отсутствуют
Сведения о том, что земельный участок расположен в границах особо охраняемой природной территории, охотничьих угодий, лесничеств:	данные отсутствуют
Сведения о результатах проведения государственного земельного надзора:	данные отсутствуют
Сведения о расположении земельного участка в границах территории, в отношении которой утвержден проект межевания территории:	данные отсутствуют
Условный номер земельного участка:	данные отсутствуют
Сведения о принятии акта и (или) заключении договора, *предусматривающих предоставление в соответствии с* земельным законодательством исполнительным органом государственным органом власти или органом местного самоуправления, находящегося в государственной или муниципальной собственности земельного участка для строительства наемного дома социального использования или наемного дома коммерческого использования:	данные отсутствуют
Сведения о том, что земельный участок или земельные участки образованы на основании решения об изъятии земельного участка и (или) расположенного на нем объекта недвижимости для государственных или муниципальных нужд:	данные отсутствуют
Сведения о том, что земельный участок образован из земель или земельного участка, государственная собственность на которые не разграничена:	данные отсутствуют
Сведения о наличии земельного спора о местоположении границ земельных участков:	данные отсутствуют
Статус записи об объекте недвижимости:	Сведения об объекте недвижимости имеют статус "актуальные"
Особые отметки:	Для данного земельного участка обеспечен доступ посредством земельного участка (земельных участков) *с кадастровым номером (кадастровыми номерами): 50:09:0020328:789.*

полное наименование должности	ДОКУМЕНТ ПОДПИСАН ЭЛЕКТРОННОЙ ПОДПИСЬЮ Сертификат: 3994B7974B5CAE1F07A347CFAB6FA78 Владелец: ФЕДЕРАЛЬНАЯ СЛУЖБА ГОСУДАРСТВЕННОЙ РЕГИСТРАЦИИ, КАДАСТРА И КАРТОГРАФИИ Действителен: с 17.05.2022 по 10.08.2023	инициалы, фамилия

Лист 3

Земельный участок вид объекта недвижимости			
Лист № 3 раздела 1	Всего листов раздела 1: 3	Всего разделов: 8	Всего листов выписки: 22

26.06.2023г.	
Кадастровый номер:	50:09:0020328:2286
Получатель выписки:	Бирков Кирилл Евгеньевич (представитель правообладателя), Правообладатель: от имени заявителя Садоводческое некоммерческое товарищество коттеджный поселок "Есипово Форест", 5001078383

полное наименование должности	ДОКУМЕНТ ПОДПИСАН ЭЛЕКТРОННОЙ ПОДПИСЬЮ Сертификат: 3D94B7974B5CA8EF07A3A7CEAB9E2A7B Владелец: ФЕДЕРАЛЬНАЯ СЛУЖБА ГОСУДАРСТВЕННОЙ РЕГИСТРАЦИИ, КАДАСТРА И КАРТОГРАФИИ Действителен: с 17.05.2022 по 10.08.2023	инициалы, фамилия

Раздел 2 Лист 4

Выписка из Единого государственного реестра недвижимости об объекте недвижимости

Сведения о зарегистрированных правах

Земельный участок вид объекта недвижимости			
Лист № 1 раздела 2	Всего листов раздела 2: 3	Всего разделов: 8	Всего листов выписки: 22

26.06.2023г.	
Кадастровый номер:	50:09:0020328:2286

1	Правообладатель (правообладатели):	1.1	Владельцы паевых инвестиционных паев Закрытого паевого инвестиционного фонда недвижимости "Сельскохозяйственный" под управлением Общества с ограниченной ответственностью Управляющая компания "Резерв Эссет Менеджмент", данные о которых устанавливаются на основании данных лицевых счетов владельцев инвестиционных паев в реестре владельцев инвестиционных паев и счетов депо владельцев инвестиционных паев.
	Сведения о возможности предоставления третьим лицам *персональных данных физического лица:*	1.1.1	данные отсутствуют
2	Вид, номер, дата и время государственной регистрации права:	2.1	Общая долевая собственность 50:09:0020328:2286-50/416/2022-3 20.04.2022 13:10:01
3	Сведения об осуществлении государственной регистрации сделки, права без необходимого в силу закона согласия третьего лица, органа:	3.1	данные отсутствуют
4	Ограничение прав и обременение объекта недвижимости:		

4.1	вид:	*Доверительное управление*
	дата государственной регистрации:	20.04.2022 13:10:01
	номер государственной регистрации:	50:09:0020328:2286-50/416/2022-4
	срок, на который установлены ограничение прав и обременение объекта недвижимости:	Срок действия с 20.04.2022 по 30.11.2025
	лицо, в пользу которого установлены ограничение прав и обременение объекта недвижимости:	*Общество с ограниченной ответственностью Управляющая компания "Резерв Эссет Менеджмент", ИНН:* 7718784153
	сведения о возможности предоставления третьим лицам персональных данных физического лица	данные отсутствуют
	основание государственной регистрации:	Правила доверительного управления Рентным закрытым паевым инвестиционным фондом "Сельскохозяйственный" под управлением общества с ограниченной ответственностью "Управляющая компания "Эверест Эссет Менеджмент", № 2271, выдан 06.12.2011
	сведения об осуществлении государственной *регистрации сделки, права, ограничения права* без необходимого в силу закона согласия третьего лица, органа:	данные отсутствуют

полное наименование должности	ДОКУМЕНТ ПОДПИСАН ЭЛЕКТРОННОЙ ПОДПИСЬЮ Сертификат: 3D94B7974B5CA8EF07A3A7CEAB9E2A7B Владелец: ФЕДЕРАЛЬНАЯ СЛУЖБА ГОСУДАРСТВЕННОЙ РЕГИСТРАЦИИ, КАДАСТРА И КАРТОГРАФИИ Действителен: с 17.05.2022 по 10.08.2023	инициалы, фамилия

Лист 5

Земельный участок вид объекта недвижимости			
Лист № 2 раздела 2	Всего листов раздела 2: 3	Всего разделов: 8	Всего листов выписки: 22

26.06.2023г.

Кадастровый номер:			50:09:0020328:2286
		сведения об управляющем залогом и о договоре управления залогом, *если такой договор заключен для управления ипотекой*:	данные отсутствуют
		сведения о депозитарии, который осуществляет хранение обездвиженной документарной закладной или электронной закладной:	
		ведения о внесении изменений или дополнений в регистрационную запись об ипотеке:	
4	Ограничение прав и обременение объекта недвижимости:		
	4.1	вид:	Аренда
		дата государственной регистрации:	26.06.2023 10:15:08
		номер государственной регистрации:	50:09:0020328:2286-50/416/2023-5
		срок, на который установлены ограничение прав и обременение объекта недвижимости:	Срок действия с 26.06.2023 на 49 (сорок девять) лет
		лицо, в пользу которого установлены ограничение прав и обременение объекта недвижимости:	*Садоводческое некоммерческое товарищество коттеджный поселок "Бемовы Форест", ИНН: 5001078383,* ОГРН: 1105001003128
		сведения о возможности предоставления третьим лицам персональных данных физического лица	данные отсутствуют
		основание государственной регистрации:	Договор аренды недвижимого имущества, выдан 16.03.2023
		сведения об осуществлении государственной регистрации сделки, права, ограничения права без необходимого в силу закона согласия третьего лица, органа:	данные отсутствуют
		сведения об управляющем залогом и о договоре управления залогом, если такой договор заключен *для управления ипотекой*:	данные отсутствуют
		сведения о депозитарии, который осуществляет хранение обездвиженной документарной закладной или электронной закладной:	
		ведения о внесении изменений или дополнений в регистрационную запись об ипотеке:	
5	Договоры участия в долевом строительстве:		Не зарегистрировано
6	Заявленные в судебном порядке права требования:		данные отсутствуют

полное наименование должности	ДОКУМЕНТ ПОДПИСАН ЭЛЕКТРОННОЙ ПОДПИСЬЮ Сертификат: 3044B7974B3CA8E1F07A347CEAD6EA78 Владелец: ФЕДЕРАЛЬНАЯ СЛУЖБА ГОСУДАРСТВЕННОЙ РЕГИСТРАЦИИ, КАДАСТРА И КАРТОГРАФИИ Действителен: с 17.05.2022 по 10.08.2023	инициалы, фамилия

Лист 6

Земельный участок вид объекта недвижимости			
Лист № 3 раздела 2	Всего листов раздела 2: 3	Всего разделов: 8	Всего листов выписки: 22

26.06.2023г.

Кадастровый номер:		50:09:0020328:2286
7	Сведения о возможности предоставления третьим лицам персональных данных физического лица	данные отсутствуют
8	Сведения о возражении в отношении зарегистрированного права:	данные отсутствуют
9	Сведения о наличии решения об изъятии объекта недвижимости для государственных и муниципальных нужд:	данные отсутствуют
10	Сведения о невозможности государственной регистрации без личного участия правообладателя или его законного представителя:	данные отсутствуют
11	Правопритязания и сведения о наличии поступивших, но не рассмотренных заявлений о проведении государственной регистрации права (перехода, прекращения права), ограничения права или обременения объекта недвижимости, сделки в отношении объекта *недвижимости*:	отсутствуют
11	Сведения о невозможности государственной регистрации перехода, прекращения, ограничения права на земельный участок из земель сельскохозяйственного назначения:	данные отсутствуют

полное наименование должности	ДОКУМЕНТ ПОДПИСАН ЭЛЕКТРОННОЙ ПОДПИСЬЮ Сертификат: 3044B7974B3CA8E1F07A347CEAD6EA78 Владелец: ФЕДЕРАЛЬНАЯ СЛУЖБА ГОСУДАРСТВЕННОЙ РЕГИСТРАЦИИ, КАДАСТРА И КАРТОГРАФИИ Действителен: с 17.05.2022 по 10.08.2023	инициалы, фамилия

Раздел 3 Лист 7

Выписка из Единого государственного реестра недвижимости об объекте недвижимости

Описание местоположения земельного участка

Земельный участок вид объекта недвижимости			
Лист № 1 раздела 3	Всего листов раздела 3: 1	Всего разделов: 8	Всего листов выписки: 22

26.06.2023г.	
Кадастровый номер:	50:09:0020328:2286

План (чертеж, схема) земельного участка

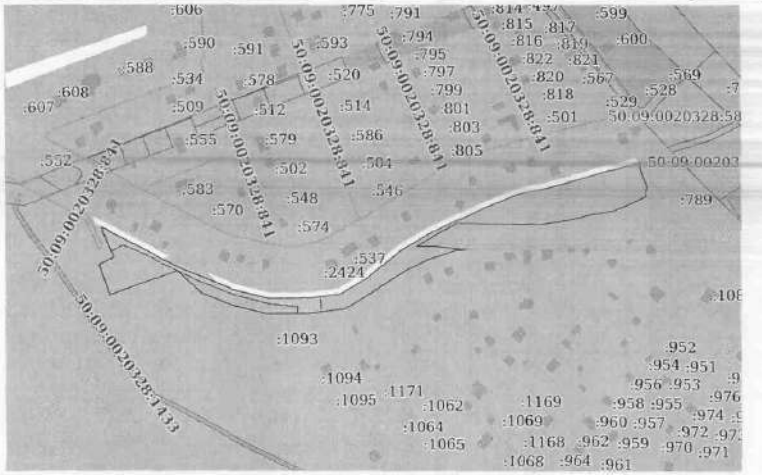

Масштаб 1:4000	Условные обозначения:		
полное наименование должности	ДОКУМЕНТ ПОДПИСАН ЭЛЕКТРОННОЙ ПОДПИСЬЮ Сертификат: 3094B7974BCA8E1F07A3052FA0BF4A78 Владелец: ФЕДЕРАЛЬНАЯ СЛУЖБА ГОСУДАРСТВЕННОЙ РЕГИСТРАЦИИ, КАДАСТРА И КАРТОГРАФИИ Действителен: с 17.01.2022 по 10.08.2023		инициалы, фамилия

Раздел 3.1 Лист 8

Выписка из Единого государственного реестра недвижимости об объекте недвижимости

Описание местоположения земельного участка

Земельный участок вид объекта недвижимости			
Лист № 1 раздела 3.1	Всего листов раздела 3.1: 7	Всего разделов: 8	Всего листов выписки: 22

26.06.2023г.	
Кадастровый номер:	50:09:0020328:2286

Описание местоположения границ земельного участка

№ п/п	Номер точки начальная	Номер точки конечная	Дирекционный угол	Горизонтальное проложение, м	Описание закрепления на местности	Кадастровые номера смежных участков	Сведения об адресах правообладателей смежных земельных участков
1	2	3	4	5	6	7	8
1	1.1.1	1.1.2	112°4.1'	2.4	данные отсутствуют	50:09:0000000:192444(4), 50:09:0000000:192444(8)	данные отсутствуют
2	1.1.2	1.1.3	112°0.2'	53.49	данные отсутствуют	данные отсутствуют	данные отсутствуют
3	1.1.3	1.1.4	103°37.7'	37.77	данные отсутствуют	данные отсутствуют	данные отсутствуют
4	1.1.4	1.1.5	90°0.0'	33.4	данные отсутствуют	данные отсутствуют	данные отсутствуют
5	1.1.5	1.1.6	83°5.9'	37.2	данные отсутствуют	данные отсутствуют	данные отсутствуют
6	1.1.6	1.1.7	59°43.8'	31.29	данные отсутствуют	данные отсутствуют	данные отсутствуют
7	1.1.7	1.1.8	51°7.0'	43.6	данные отсутствуют	данные отсутствуют	данные отсутствуют
8	1.1.8	1.1.9	60°15.2'	34.97	данные отсутствуют	данные отсутствуют	данные отсутствуют
9	1.1.9	1.1.10	64°55.4'	56.63	данные отсутствуют	данные отсутствуют	данные отсутствуют
10	1.1.10	1.1.11	68°11.8'	35.08	данные отсутствуют	данные отсутствуют	данные отсутствуют
11	1.1.11	1.1.12	77°7.7'	39.14	данные отсутствуют	данные отсутствуют	данные отсутствуют
12	1.1.12	1.1.13	74°37.2'	45.51	данные отсутствуют	данные отсутствуют	данные отсутствуют
13	1.1.13	1.1.14	74°34.4'	33.01	данные отсутствуют	данные отсутствуют	данные отсутствуют
14	1.1.14	1.1.15	72°31.0'	8.75	данные отсутствуют	данные отсутствуют	данные отсутствуют
15	1.1.15	1.1.16	176°29.8'	0.49	данные отсутствуют	50:09:0020328:761, 50:09:0020328:789	данные отсутствуют
16	1.1.16	1.1.17	168°38.4'	6.7	данные отсутствуют	50:09:0020328:789	данные отсутствуют
17	1.1.17	1.1.18	163°24.2'	7	данные отсутствуют	50:09:0020328:789	данные отсутствуют
18	1.1.18	1.1.19	157°5.0'	3.72	данные отсутствуют	50:09:0020328:789	данные отсутствуют
19	1.1.19	1.1.20	154°40.8'	3.09	данные отсутствуют	50:09:0020328:789	данные отсутствуют
20	1.1.20	1.1.21	154°47.9'	2.63	данные отсутствуют	50:09:0020328:789	данные отсутствуют

полное наименование должности	ДОКУМЕНТ ПОДПИСАН ЭЛЕКТРОННОЙ ПОДПИСЬЮ Сертификат: 3094B7974BCA8E1F07A3052FA0BF4A78 Владелец: ФЕДЕРАЛЬНАЯ СЛУЖБА ГОСУДАРСТВЕННОЙ РЕГИСТРАЦИИ, КАДАСТРА И КАРТОГРАФИИ Действителен: с 17.01.2022 по 10.08.2023	инициалы, фамилия

Лист 9

Земельный участок
вид объекта недвижимости

Лист № 2 раздела 3.1	Всего листов раздела 3.1: 7	Всего разделов: 8	Всего листов выписки: 22

26.06.2023г.
Кадастровый номер: 50:09:0020328:2286

1	2	3	4	5	6	7	8
21	1.1.21	1.1.22	165°31.8'	1.28	данные отсутствуют	50:09:0020328:789	данные отсутствуют
22	1.1.22	1.1.23	181°28.1'	1.56	данные отсутствуют	50:09:0020328:789	данные отсутствуют
23	1.1.23	1.1.24	190°18.3'	0.89	данные отсутствуют	50:09:0020328:789	данные отсутствуют
24	1.1.24	1.1.25	206°47.8'	2.22	данные отсутствуют	50:09:0020328:789	данные отсутствуют
25	1.1.25	1.1.26	226°28.1'	0.28	данные отсутствуют	50:09:0020328:789	данные отсутствуют
26	1.1.26	1.1.27	177°16.1'	5.04	данные отсутствуют	50:09:0020328:789	данные отсутствуют
27	1.1.27	1.1.28	240°38.5'	0.55	данные отсутствуют	50:09:0020328:789	данные отсутствуют
28	1.1.28	1.1.29	243°10.6'	2.97	данные отсутствуют	50:09:0020328:789	данные отсутствуют
29	1.1.29	1.1.30	243°36.4'	2.99	данные отсутствуют	50:09:0020328:789	данные отсутствуют
30	1.1.30	1.1.31	244°17.8'	2.97	данные отсутствуют	50:09:0020328:789	данные отсутствуют
31	1.1.31	1.1.32	244°59.7'	2.96	данные отсутствуют	50:09:0020328:789	данные отсутствуют
32	1.1.32	1.1.33	245°8.7'	3	данные отсутствуют	50:09:0020328:789	данные отсутствуют
33	1.1.33	1.1.34	246°16.3'	2.98	данные отсутствуют	50:09:0020328:789	данные отсутствуют
34	1.1.34	1.1.35	246°38.6'	2.88	данные отсутствуют	50:09:0020328:789	данные отсутствуют
35	1.1.35	1.1.36	247°33.9'	2.86	данные отсутствуют	50:09:0020328:789	данные отсутствуют
36	1.1.36	1.1.37	248°9.7'	2.93	данные отсутствуют	50:09:0020328:789	данные отсутствуют
37	1.1.37	1.1.38	248°47.5'	2.87	данные отсутствуют	50:09:0020328:789	данные отсутствуют
38	1.1.38	1.1.39	248°57.7'	2.92	данные отсутствуют	50:09:0020328:789	данные отсутствуют
39	1.1.39	1.1.40	248°47.5'	2.87	данные отсутствуют	50:09:0020328:789	данные отсутствуют
40	1.1.40	1.1.41	250°5.0'	2.94	данные отсутствуют	50:09:0020328:789	данные отсутствуют
41	1.1.41	1.1.42	261°11.0'	5.55	данные отсутствуют	50:09:0020328:789	данные отсутствуют
42	1.1.42	1.1.43	260°36.9'	14.66	данные отсутствуют	50:09:0020328:789	данные отсутствуют
43	1.1.43	1.1.44	255°23.2'	2.89	данные отсутствуют	50:09:0020328:789	данные отсутствуют
44	1.1.44	1.1.45	255°34.7'	2.89	данные отсутствуют	50:09:0020328:789	данные отсутствуют
45	1.1.45	1.1.46	255°46.0'	2.81	данные отсутствуют	50:09:0020328:789	данные отсутствуют
46	1.1.46	1.1.47	257°19.2'	2.87	данные отсутствуют	50:09:0020328:789	данные отсутствуют
47	1.1.47	1.1.48	257°23.0'	2.84	данные отсутствуют	50:09:0020328:789	данные отсутствуют
48	1.1.48	1.1.49	257°30.9'	2.87	данные отсутствуют	50:09:0020328:789	данные отсутствуют
49	1.1.49	1.1.50	258°39.1'	2.9	данные отсутствуют	50:09:0020328:789	данные отсутствуют

полное наименование должности	ДОКУМЕНТ ПОДПИСАН ЭЛЕКТРОННОЙ ПОДПИСЬЮ Сертификат: 309ФB797485CA8EF07A547CFAD6FA78 Владелец: ФЕДЕРАЛЬНАЯ СЛУЖБА ГОСУДАРСТВЕННОЙ РЕГИСТРАЦИИ, КАДАСТРА И КАРТОГРАФИИ Действителен: с 17.05.2022 по 10.08.2023	инициалы, фамилия

Лист 10

Земельный участок
вид объекта недвижимости

Лист № 3 раздела 3.1	Всего листов раздела 3.1: 7	Всего разделов: 8	Всего листов выписки: 22

26.06.2023г.
Кадастровый номер: 50:09:0020328:2286

1	2	3	4	5	6	7	8
50	1.1.50	1.1.51	259°54.1'	2.97	данные отсутствуют	50:09:0020328:789	данные отсутствуют
51	1.1.51	1.1.52	260°21.1'	3.04	данные отсутствуют	50:09:0020328:789	данные отсутствуют
52	1.1.52	1.1.53	260°34.1'	3.05	данные отсутствуют	50:09:0020328:789	данные отсутствуют
53	1.1.53	1.1.54	261°30.4'	3.11	данные отсутствуют	50:09:0020328:789	данные отсутствуют
54	1.1.54	1.1.55	261°15.2'	3.16	данные отсутствуют	50:09:0020328:789	данные отсутствуют
55	1.1.55	1.1.56	262°15.1'	3.19	данные отсутствуют	50:09:0020328:789	данные отсутствуют
56	1.1.56	1.1.57	262°33.2'	3.32	данные отсутствуют	50:09:0020328:789	данные отсутствуют
57	1.1.57	1.1.58	262°52.5'	3.39	данные отсутствуют	50:09:0020328:789	данные отсутствуют
58	1.1.58	1.1.59	263°17.4'	3.42	данные отсутствуют	50:09:0020328:789	данные отсутствуют
59	1.1.59	1.1.60	264°47.4'	3.41	данные отсутствуют	50:09:0020328:789	данные отсутствуют
60	1.1.60	1.1.61	267°53.5'	3.53	данные отсутствуют	50:09:0020328:789	данные отсутствуют
61	1.1.61	1.1.62	268°7.7'	6.12	данные отсутствуют	50:09:0020328:789	данные отсутствуют
62	1.1.62	1.1.63	267°59.7'	6.57	данные отсутствуют	50:09:0020328:789	данные отсутствуют
63	1.1.63	1.1.64	272°9.3'	20.74	данные отсутствуют	50:09:0020328:789	данные отсутствуют
64	1.1.64	1.1.65	270°53.9'	6.37	данные отсутствуют	50:09:0020328:789	данные отсутствуют
65	1.1.65	1.1.66	269°49.6'	9.92	данные отсутствуют	50:09:0020328:789	данные отсутствуют
66	1.1.66	1.1.67	271°19.6'	9.93	данные отсутствуют	50:09:0020328:789	данные отсутствуют
67	1.1.67	1.1.68	271°43.4'	9.97	данные отсутствуют	50:09:0020328:789	данные отсутствуют
68	1.1.68	1.1.69	269°6.3'	7.68	данные отсутствуют	50:09:0020328:789	данные отсутствуют
69	1.1.69	1.1.70	240°28.2'	45.91	данные отсутствуют	50:09:0020328:789	данные отсутствуют
70	1.1.70	1.1.71	90°3.5'	19.33	данные отсутствуют	50:09:0020328:789	данные отсутствуют
71	1.1.71	1.1.72	97°53.0'	19.76	данные отсутствуют	50:09:0020328:789	данные отсутствуют
72	1.1.72	1.1.73	88°20.9'	10.41	данные отсутствуют	50:09:0020328:789	данные отсутствуют
73	1.1.73	1.1.74	259°46.8'	10.93	данные отсутствуют	50:09:0020328:1161	sozinova.iva@gmail.com, Свердловская обл, г. Нижний Тагил, д. 13, кв. 21
74	1.1.74	1.1.75	252°8.4'	29.31	данные отсутствуют	50:09:0020328:1162	адрес отсутствует
75	1.1.75	1.1.76	244°41.3'	23.69	данные отсутствуют	50:09:0020328:1163	Челябинская область, г.Челябинск, ул.Агалакова, д.35, кв.144
76	1.1.76	1.1.77	238°11.2'	22.88	данные отсутствуют	50:09:0020328:1164	г.Москва, г.Зеленоград, корп.1116, кв.109
77	1.1.77	1.1.78	233°14.2'	11.8	данные отсутствуют	50:09:0020328:1165	frolov1971@mail.ru, г.Москва, г.Зеленоград, корп.1102, кв.110

полное наименование должности	ДОКУМЕНТ ПОДПИСАН ЭЛЕКТРОННОЙ ПОДПИСЬЮ Сертификат: 309ФB797485CA8EF07A547CFAD6FA78 Владелец: ФЕДЕРАЛЬНАЯ СЛУЖБА ГОСУДАРСТВЕННОЙ РЕГИСТРАЦИИ, КАДАСТРА И КАРТОГРАФИИ Действителен: с 17.05.2022 по 10.08.2023	инициалы, фамилия

Лист 11

Земельный участок вид объекта недвижимости			
Лист № 4 раздела 3.1	Всего листов раздела 3.1: 7	Всего разделов: 8	Всего листов выписки: 22

26.06.2023г.

Кадастровый номер: 50:09:0020328:2286

1	2	3	4	5	6	7	8
78	1.1.78	1.1.79	239°26.8'	10.8	данные отсутствуют	50:09:0020328:1165	frolov1971@mail.ru, г.Москва, г.Зеленоград, корп.1102, кв.110
79	1.1.79	1.1.80	239°24.6'	23.38	данные отсутствуют	50:09:0020328:1166	liovachka2015@gmail.com
80	1.1.80	1.1.81	239°30.2'	2.74	данные отсутствуют	50:09:0020328:1167	storozheva@asterra.ru, г.Москва, ул.Бакунинская, д.74-76, корп.1, к.11
81	1.1.81	1.1.82	263°3.4'	22.83	данные отсутствуют	50:09:0020328:1167	storozheva@asterra.ru, г.Москва, ул.Бакунинская, д.74-76, корп.1, к.11
82	1.1.82	1.1.83	263°1.7'	12.94	данные отсутствуют	50:09:0020328:1058	422544, Татарстан Респ, р-н. Зеленодольский, г. Зеленодольск, ул. Северная, д. 5, кв. 8; Воронежская обл, г. Воронеж, ул. Беговая, д. 223/1, кв. 7; 125252, Москва г, б-р. Ходынский, д. 20А, кв. Б186; 141407, Московская обл, г. Химки, мкр. Сходня, ул. Ленинградская, д. 1, кв. 128; Москва г, г. Зеленоград, к. 828, кв. 276; andrpash@mail.ru, Москва г, ул. Днепропетровская, д. 25, к. 1, кв. 301; Москва г, ул. Академическая Б., д. 29А, кв. 8; Московская обл, р-н. Красногорский, тер. вблизи дер. Сабурово, д. 1, кв. 47; Москва г, г. Зеленоград, к. 200В, кв. 110; Москва г, г. Зеленоград, к. 1131, кв. 601; 141508, Московская обл, р-н. Солнечногорский, г. Солнечногорск, ул. Рекинцо-2, д. 1, кв. 41; адрес отсутствует; 141730, Московская обл, г. Лобня, ул. Лобненский Бульвар, д. 7, кв. 232; Московская обл, р-н. Солнечногорский; 141595, Московская обл, р-н. Солнечногорский, д. Пешки, д. 10, кв. 31; rizhik71@mail.ru, 141401, Московская обл, г. Химки, ул. Академика Грушина, д. 8, кв. 25; 141406, Московская обл, г. Химки, мкр. Левобережный, ул. Совхозная, д. 9, кв. 117

полное наименование должности	ДОКУМЕНТ ПОДПИСАН ЭЛЕКТРОННОЙ ПОДПИСЬЮ Сертификат: 3D4B7974B3CA8E1067A347CFADBFA78 Владелец: ФЕДЕРАЛЬНАЯ СЛУЖБА ГОСУДАРСТВЕННОЙ РЕГИСТРАЦИИ, КАДАСТРА И КАРТОГРАФИИ Действителен: с 17.05.2022 по 10.08.2023	инициалы, фамилия

Лист 12

Земельный участок вид объекта недвижимости			
Лист № 5 раздела 3.1	Всего листов раздела 3.1: 7	Всего разделов: 8	Всего листов выписки: 22

26.06.2023г.

Кадастровый номер: 50:09:0020328:2286

83	1.1.83	1.1.84	263°5.9'	5.41	данные отсутствуют	50:09:0020328:1092	422544, Татарстан Респ, р-н. Зеленодольский, г. Зеленодольск, ул. Северная, д. 5, кв. 8; Воронежская обл, г. Воронеж, ул. Беговая, д. 223/1, кв. 7; 125252, Москва г, б-р. Ходынский, д. 20А, кв. Б186; 141407, Московская обл, г. Химки, мкр. Сходня, ул. Ленинградская, д. 1, кв. 128; Москва г, г. Зеленоград, к. 828, кв. 276; andrpash@mail.ru, Москва г, ул. Днепропетровская, д. 25, к. 1, кв. 301; Москва г, ул. Академическая Б., д. 29А, кв. 8; Московская обл, р-н. Красногорский, тер. вблизи дер. Сабурово, д. 1, кв. 47; Москва г, г. Зеленоград, к. 200В, кв. 110; Москва г, г. Зеленоград, к. 1131, кв. 601; 141508, Московская обл, р-н. Солнечногорский, г. Солнечногорск, ул. Рекинцо-2, д. 1, кв. 41; адрес отсутствует; 141730, Московская обл, г. Лобня, ул. Лобненский Бульвар, д. 7, кв. 232; Московская обл, р-н. Солнечногорский; 141595, Московская обл, р-н. Солнечногорский, д. Пешки, д. 10, кв. 31; rizhik71@mail.ru, 141401, Московская обл, г. Химки, ул. Академика Грушина, д. 8, кв. 25; 141406, Московская обл, г. Химки, мкр. Левобережный, ул. Совхозная, д. 9, кв. 117

полное наименование должности	ДОКУМЕНТ ПОДПИСАН ЭЛЕКТРОННОЙ ПОДПИСЬЮ Сертификат: 3D4B7974B3CA8E1067A347CFADBFA78 Владелец: ФЕДЕРАЛЬНАЯ СЛУЖБА ГОСУДАРСТВЕННОЙ РЕГИСТРАЦИИ, КАДАСТРА И КАРТОГРАФИИ Действителен: с 17.05.2022 по 10.08.2023	инициалы, фамилия

Лист 13

Земельный участок
вид объекта недвижимости

Лист № 6 раздела 3.1	Всего листов раздела 3.1: 7	Всего разделов: 8	Всего листов выписки: 22

26.06.2023г.	
Кадастровый номер:	50:09:0020328:2286

84	1.1.84	1.1.85	270°2.5'	13.95	данные отсутствуют	50:09:0020328:1092	422544, Татарстан Респ, р-н. Зеленодольский, г. Зеленодольск, ул. Северная, д. 5, кв. 8; Воронежская обл, г. Воронеж, ул. Беговая, д. 223/1, кв. 7; 125252, Москва г, б-р. Ходынский, д. 20А, кв. Б186; 141407, Московская обл, г. Химки, мкр. Сходня, ул. Ленинградская, д. 1, кв. 128; Москва г, г. Зеленоград, к. 828, кв. 276; andrpash@mail.ru, Москва г, ул. Днепропетровская, д. 25, к. 1, кв. 301; Москва г, ул. Академическая Б., д. 29А, кв. 8; Московская обл, р-н. Красногорский, тер. вблизи дер. Сабурово, д. 1, кв. 47; Москва г, г. Зеленоград, к. 200В, кв. 110; Москва г, г. Зеленоград, к. 1131, кв. 601; 141508, Московская обл, р-н. Солнечногорский, г. Солнечногорск, ул. Рекинцо-2, д. 1, кв. 41; адрес отсутствует; 141730, Московская обл, г. Лобня, ул. Лобненский Бульвар, д. 7, кв. 232; Московская обл, р-н. Солнечногорский; 141595, Московская обл, р-н. Солнечногорский, д. Пешки, д. 10, кв. 31; rizhik71@mail.ru, 141401, Московская обл, г. Химки, ул. Академика Грушина, д. 8, кв. 25; 141406, Московская обл, г. Химки, мкр. Левобережный, ул. Совхозная, д. 9, кв. 117
85	1.1.85	1.1.86	270°3.1'	22.2	данные отсутствуют	50:09:0020328:1093	Владимирская обл, г. Ковров, ул. Солнечная, д. 2, кв. 5
86	1.1.86	1.1.87	283°37.0'	40.65	данные отсутствуют	50:09:0020328:1093	Владимирская обл, г. Ковров, ул. Солнечная, д. 2, кв. 5
87	1.1.87	1.1.88	292°1.4'	27.84	данные отсутствуют	50:09:0020328:1093	Владимирская обл, г. Ковров, ул. Солнечная, д. 2, кв. 5
88	1.1.88	1.1.89	312°47.0'	32.71	данные отсутствуют	50:09:0000000:192444(8)	данные отсутствуют
89	1.1.89	1.1.90	250°33.2'	71.24	данные отсутствуют	50:09:0000000:192444(8)	данные отсутствуют
90	1.1.89	1.1.89			данные отсутствуют	50:09:0000000:192444(4)	данные отсутствуют
91	1.1.90	1.1.91	340°29.4'	31.86	данные отсутствуют	50:09:0000000:192444(8)	данные отсутствуют
92	1.1.91	1.1.92	65°24.9'	16.83	данные отсутствуют	50:09:0020328:2285	адрес отсутствует
93	1.1.92	1.1.93	335°52.5'	32.66	данные отсутствуют	50:09:0020328:2285	адрес отсутствует

полное наименование должности	ДОКУМЕНТ ПОДПИСАН ЭЛЕКТРОННОЙ ПОДПИСЬЮ Сертификат: 3B9B7974B3CA8E1F07A347CFAD8FA7E Владелец: ФЕДЕРАЛЬНАЯ СЛУЖБА ГОСУДАРСТВЕННОЙ РЕГИСТРАЦИИ, КАДАСТРА И КАРТОГРАФИИ Действителен: с 17.05.2022 по 10.08.2023	инициалы, фамилия

Лист 14

Земельный участок
вид объекта недвижимости

Лист № 7 раздела 3.1	Всего листов раздела 3.1: 7	Всего разделов: 8	Всего листов выписки: 22

26.06.2023г.	
Кадастровый номер:	50:09:0020328:2286

1	2	3	4	5	6	7	8
94	1.1.93	1.1.1	117°18.1'	88.32	данные отсутствуют	данные отсутствуют	данные отсутствуют

полное наименование должности	ДОКУМЕНТ ПОДПИСАН ЭЛЕКТРОННОЙ ПОДПИСЬЮ Сертификат: 3B9B7974B3CA8E1F07A347CFAD8FA7E Владелец: ФЕДЕРАЛЬНАЯ СЛУЖБА ГОСУДАРСТВЕННОЙ РЕГИСТРАЦИИ, КАДАСТРА И КАРТОГРАФИИ Действителен: с 17.05.2022 по 10.08.2023	инициалы, фамилия

Раздел 3.2 Лист 15

Выписка из Единого государственного реестра недвижимости об объекте недвижимости

Описание местоположения земельного участка

Земельный участок вид объекта недвижимости			
Лист № 1 раздела 3.2	Всего листов раздела 3.2: 4	Всего разделов: 8	Всего листов выписки: 22

26.06.2023г.
Кадастровый номер: 50:09:0020328:2286

Сведения о характерных точках границы земельного участка
Система координат МСК-50

Номер точки	Координаты, м		Описание закрепления на местности	Средняя квадратичная погрешность определения координат характерных точек границ земельного участка, м
	X	Y		
1	2	3	4	5
1	508592.68	2165104.57	Закрепление отсутствует	0.2
2	508591.78	2165106.79	Закрепление отсутствует	0.2
3	508571.74	2165156.38	Закрепление отсутствует	0.2
4	508562.84	2165193.69	Закрепление отсутствует	0.2
5	508562.84	2165226.49	Закрепление отсутствует	0.2
6	508567.31	2165263.42	Закрепление отсутствует	0.2
7	508583.08	2165290.44	Закрепление отсутствует	0.2
8	508610.45	2165324.38	Закрепление отсутствует	0.2
9	508627.8	2165354.74	Закрепление отсутствует	0.2
10	508651.8	2165406.03	Закрепление отсутствует	0.2
11	508664.83	2165438.6	Закрепление отсутствует	0.2
12	508673.55	2165476.76	Закрепление отсутствует	0.2
13	508685.62	2165520.64	Закрепление отсутствует	0.2
14	508694.4	2165552.46	Закрепление отсутствует	0.2
15	508697.03	2165560.81	Закрепление отсутствует	0.2
16	508696.54	2165560.84	Закрепление отсутствует	0.2
17	508689.97	2165562.16	Закрепление отсутствует	0.2
18	508683.26	2165564.16	Закрепление отсутствует	0.2
19	508679.83	2165565.61	Закрепление отсутствует	0.2
20	508677.04	2165566.93	Закрепление отсутствует	0.2
21	508674.66	2165568.05	Закрепление отсутствует	0.2
22	508673.42	2165568.37	Закрепление отсутствует	0.2

полное наименование должности	ДОКУМЕНТ ПОДПИСАН ЭЛЕКТРОННОЙ ПОДПИСЬЮ Сертификат: 3D94B797480CA8EE707A347CFAD8FA78 Владелец: ФЕДЕРАЛЬНАЯ СЛУЖБА ГОСУДАРСТВЕННОЙ РЕГИСТРАЦИИ, КАДАСТРА И КАРТОГРАФИИ Действителен: с 17.05.2022 по 10.08.2023	инициалы, фамилия

Лист 16

Земельный участок вид объекта недвижимости			
Лист № 2 раздела 3.2	Всего листов раздела 3.2: 4	Всего разделов: 8	Всего листов выписки: 22

26.06.2023г.
Кадастровый номер: 50:09:0020328:2286

1	2	3	4	5
23	508671.86	2165568.33	Закрепление отсутствует	0.2
24	508670.98	2165568.17	Закрепление отсутствует	0.2
25	508669	2165567.17	Закрепление отсутствует	0.2
26	508668.81	2165566.97	Закрепление отсутствует	0.2
27	508663.78	2165567.21	Закрепление отсутствует	0.2
28	508663.51	2165566.73	Закрепление отсутствует	0.2
29	508662.17	2165564.08	Закрепление отсутствует	0.2
30	508660.84	2165561.4	Закрепление отсутствует	0.2
31	508659.55	2165558.72	Закрепление отсутствует	0.2
32	508658.3	2165556.04	Закрепление отсутствует	0.2
33	508657.04	2165553.32	Закрепление отсутствует	0.2
34	508655.84	2165550.59	Закрепление отсутствует	0.2
35	508654.7	2165547.95	Закрепление отсутствует	0.2
36	508653.61	2165545.31	Закрепление отсутствует	0.2
37	508652.52	2165542.59	Закрепление отсутствует	0.2
38	508651.48	2165539.91	Закрепление отсутствует	0.2
39	508650.43	2165537.18	Закрепление отсутствует	0.2
40	508649.39	2165534.5	Закрепление отсутствует	0.2
41	508648.39	2165531.74	Закрепление отсутствует	0.2
42	508647.54	2165526.26	Закрепление отсутствует	0.2
43	508645.15	2165511.8	Закрепление отсутствует	0.2
44	508644.42	2165509	Закрепление отсутствует	0.2
45	508643.7	2165506.2	Закрепление отсутствует	0.2
46	508643.01	2165503.48	Закрепление отсутствует	0.2
47	508642.38	2165500.68	Закрепление отсутствует	0.2
48	508641.76	2165497.91	Закрепление отсутствует	0.2
49	508641.14	2165495.11	Закрепление отсутствует	0.2
50	508640.57	2165492.27	Закрепление отсутствует	0.2
51	508640.05	2165489.35	Закрепление отсутствует	0.2

полное наименование должности	ДОКУМЕНТ ПОДПИСАН ЭЛЕКТРОННОЙ ПОДПИСЬЮ Сертификат: 3D94B797480CA8EE707A347CFAD8FA78 Владелец: ФЕДЕРАЛЬНАЯ СЛУЖБА ГОСУДАРСТВЕННОЙ РЕГИСТРАЦИИ, КАДАСТРА И КАРТОГРАФИИ Действителен: с 17.05.2022 по 10.08.2023	инициалы, фамилия

Лист 17

Земельный участок вид объекта недвижимости			
Лист № 3 раздела 3.2	Всего листов раздела 3.2: 4	Всего разделов: 8	Всего листов выписки: 22

26.06.2023г.
Кадастровый номер: 50:09:0020328:2286

1	2	3	4	5
52	508639.54	2165486.35	Закрепление отсутствует	0.2
53	508639.04	2165483.34	Закрепление отсутствует	0.2
54	508638.58	2165480.26	Закрепление отсутствует	0.2
55	508638.1	2165477.14	Закрепление отсутствует	0.2
56	508637.67	2165473.98	Закрепление отсутствует	0.2
57	508637.24	2165470.69	Закрепление отсутствует	0.2
58	508636.82	2165467.33	Закрепление отсутствует	0.2
59	508636.42	2165463.93	Закрепление отсутствует	0.2
60	508636.11	2165460.53	Закрепление отсутствует	0.2
61	508635.98	2165457	Закрепление отсутствует	0.2
62	508635.78	2165450.88	Закрепление отсутствует	0.2
63	508635.55	2165444.31	Закрепление отсутствует	0.2
64	508636.33	2165423.58	Закрепление отсутствует	0.2
65	508636.43	2165417.21	Закрепление отсутствует	0.2
66	508636.4	2165407.29	Закрепление отсутствует	0.2
67	508636.63	2165397.36	Закрепление отсутствует	0.2
68	508636.93	2165387.39	Закрепление отсутствует	0.2
69	508636.81	2165379.71	Закрепление отсутствует	0.2
70	508614.18	2165339.76	Закрепление отсутствует	0.2
71	508614.16	2165359.09	Закрепление отсутствует	0.2
72	508611.45	2165378.66	Закрепление отсутствует	0.2
73	508611.75	2165389.07	Закрепление отсутствует	0.2
74	508609.81	2165378.31	Закрепление отсутствует	0.2
75	508600.82	2165350.41	Закрепление отсутствует	0.2
76	508590.69	2165328.99	Закрепление отсутствует	0.2
77	508578.63	2165309.55	Закрепление отсутствует	0.2
78	508571.57	2165300.1	Закрепление отсутствует	0.2
79	508566.08	2165290.8	Закрепление отсутствует	0.2
80	508554.18	2165270.67	Закрепление отсутствует	0.2

полное наименование должности	ДОКУМЕНТ ПОДПИСАН ЭЛЕКТРОННОЙ ПОДПИСЬЮ Сертификат: 3B9B7974B3CA8E1F07A347CFAB9FA78 Владелец: ФЕДЕРАЛЬНАЯ СЛУЖБА ГОСУДАРСТВЕННОЙ РЕГИСТРАЦИИ, КАДАСТРА И КАРТОГРАФИИ Действителен с 17.05.2022 по 10.08.2023	инициалы, фамилия

Лист 18

Земельный участок вид объекта недвижимости			
Лист № 4 раздела 3.2	Всего листов раздела 3.2: 4	Всего разделов: 8	Всего листов выписки: 22

26.06.2023г.
Кадастровый номер: 50:09:0020328:2286

1	2	3	4	5
81	508552.79	2165268.31	Закрепление отсутствует	0.2
82	508550.03	2165245.65	Закрепление отсутствует	0.2
83	508548.46	2165232.81	Закрепление отсутствует	0.2
84	508547.81	2165227.44	Закрепление отсутствует	0.2
85	508547.82	2165213.49	Закрепление отсутствует	0.2
86	508547.84	2165191.29	Закрепление отсутствует	0.2
87	508557.41	2165151.78	Закрепление отсутствует	0.2
88	508567.85	2165125.97	Закрепление отсутствует	0.2
89	508590.07	2165101.96	Закрепление отсутствует	0.2
90	508566.35	2165034.78	Закрепление отсутствует	0.2
91	508596.38	2165024.14	-	0.2
92	508603.38	2165039.44	-	0.2
93	508633.19	2165026.09	-	0.2
1	508592.68	2165104.57	Закрепление отсутствует	0.2

полное наименование должности	ДОКУМЕНТ ПОДПИСАН ЭЛЕКТРОННОЙ ПОДПИСЬЮ Сертификат: 3B9B7974B3CA8E1F07A347CFAB9FA78 Владелец: ФЕДЕРАЛЬНАЯ СЛУЖБА ГОСУДАРСТВЕННОЙ РЕГИСТРАЦИИ, КАДАСТРА И КАРТОГРАФИИ Действителен с 17.05.2022 по 10.08.2023	инициалы, фамилия

Раздел 4 Лист 19

Выписка из Единого государственного реестра недвижимости об объекте недвижимости

Сведения о частях земельного участка

Земельный участок вид объекта недвижимости			
Лист № 1 раздела 4	Всего листов раздела 4: 1	Всего разделов: 8	Всего листов выписки: 22
26.06.2023г.			
Кадастровый номер:	50:09:0020328:2286		

План (чертеж, схема) части земельного участка — Учетный номер части: 50:09:0020328:2286/1

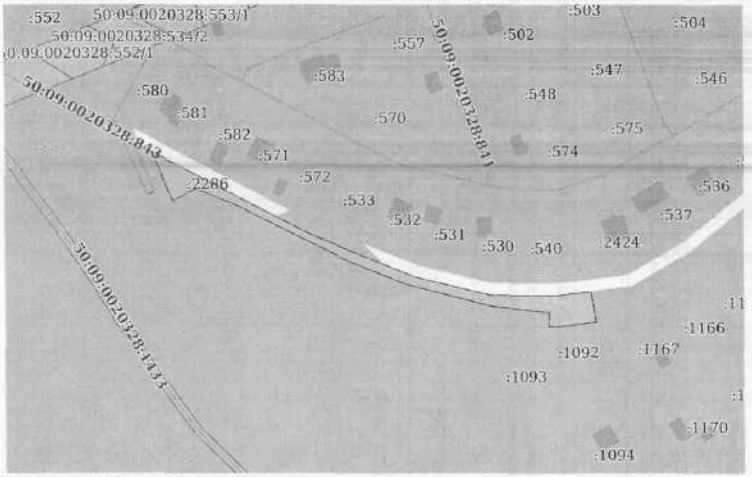

Масштаб 1:2000 | Условные обозначения:

полное наименование должности	ДОКУМЕНТ ПОДПИСАН ЭЛЕКТРОННОЙ ПОДПИСЬЮ Сертификат: 309487974B3CA3E1397A347CFA06FA78 Владелец: ФЕДЕРАЛЬНАЯ СЛУЖБА ГОСУДАРСТВЕННОЙ РЕГИСТРАЦИИ, КАДАСТРА И КАРТОГРАФИИ Действителен: с 17.05.2022 по 10.08.2023	инициалы, фамилия

Раздел 4.1 Лист 20

Выписка из Единого государственного реестра недвижимости об объекте недвижимости

Сведения о частях земельного участка

Земельный участок вид объекта недвижимости			
Лист № 1 раздела 4.1	Всего листов раздела 4.1: 1	Всего разделов: 8	Всего листов выписки: 22
26.06.2023г.			
Кадастровый номер:	50:09:0020328:2286		

Учетный номер части	Площадь, м2	Содержание ограничения в использовании или ограничения права на объект недвижимости или обременения объекта недвижимости
1	2	3
50:09:0020328:2286/1	1486	данные отсутствуют

полное наименование должности	ДОКУМЕНТ ПОДПИСАН ЭЛЕКТРОННОЙ ПОДПИСЬЮ Сертификат: 309487974B3CA3E1397A347CFA06FA78 Владелец: ФЕДЕРАЛЬНАЯ СЛУЖБА ГОСУДАРСТВЕННОЙ РЕГИСТРАЦИИ, КАДАСТРА И КАРТОГРАФИИ Действителен: с 17.05.2022 по 10.08.2023	инициалы, фамилия

Раздел 4.2 Лист 21

Выписка из Единого государственного реестра недвижимости об объекте недвижимости

Сведения о частях земельного участка

Земельный участок
вид объекта недвижимости

Лист № 1 раздела 4.2	Всего листов раздела 4.2: 2	Всего разделов: 8	Всего листов выписки: 22

26.06.2023г.

Кадастровый номер: 50:09:0020328:2286

Сведения о характерных точках границы части (частей) земельного участка
Учетный номер части: 50:09:0020328:2286/1
Система координат МСК-50

Номер точки	Координаты, м		Описание закрепления на местности	Средняя квадратичная погрешность определения координат характерных точек границ земельного участка, м
	X	Y		
1	2	3	4	5
1	508633.19	2165026.09	-	0.2
2	508609.03	2165036.91	-	0.2
3	508613.72	2165045.43	-	0.2
4	508614.85	2165048.37	-	0.2
5	508612.8	2165054.17	-	0.2
6	508606.74	2165068.62	-	0.2
7	508590.07	2165101.96	-	0.2
8	508579.88	2165122.94	-	0.2
9	508568.25	2165151.84	-	0.2
10	508557.53	2165193.11	-	0.2
11	508554.55	2165222.29	-	0.2
12	508547.82	2165222.24	-	0.2
13	508547.81	2165227.44	-	0.2
14	508548.46	2165232.81	-	0.2
15	508550.03	2165245.65	-	0.2
16	508564.86	2165243.23	-	0.2
17	508562.84	2165226.49	-	0.2
18	508562.84	2165193.09	-	0.2
19	508571.74	2165156.38	-	0.2
20	508591.78	2165106.79	-	0.2
21	508592.68	2165104.57	-	0.2

полное наименование должности	ДОКУМЕНТ ПОДПИСАН ЭЛЕКТРОННОЙ ПОДПИСЬЮ Сертификат: 309ФB974BXCAME1F07A347CFAD8FA78 Владелец: ФЕДЕРАЛЬНАЯ СЛУЖБА ГОСУДАРСТВЕННОЙ РЕГИСТРАЦИИ, КАДАСТРА И КАРТОГРАФИИ Действителен: с 17.05.2022 по 10.08.2023	инициалы, фамилия

Лист 22

Земельный участок
вид объекта недвижимости

Лист № 2 раздела 4.2	Всего листов раздела 4.2: 2	Всего разделов: 8	Всего листов выписки: 22

26.06.2023г.

Кадастровый номер: 50:09:0020328:2286

1	2	3	4	5
1	508633.19	2165026.09	-	0.2

полное наименование должности	ДОКУМЕНТ ПОДПИСАН ЭЛЕКТРОННОЙ ПОДПИСЬЮ Сертификат: 309ФB974BXCAME1F07A347CFAD8FA78 Владелец: ФЕДЕРАЛЬНАЯ СЛУЖБА ГОСУДАРСТВЕННОЙ РЕГИСТРАЦИИ, КАДАСТРА И КАРТОГРАФИИ Действителен: с 17.05.2022 по 10.08.2023	инициалы, фамилия

ДОГОВОР
аренды недвижимого имущества

Московская область, г. Балашиха «16» 03 2023 г.

Общество с ограниченной ответственностью Управляющая компания «Резерв Эссет Менеджмент» (сокращенное наименование: ООО УК «РЭМ») (лицензия на осуществление деятельности по управлению инвестиционными фондами, паевыми инвестиционными фондами и негосударственными пенсионными фондами № 21-000-1-00700 от 18 февраля 2010г., выданная Центральным Банком РФ) **Д.У. Закрытым паевым инвестиционным фондом недвижимости «Сельскохозяйственный»** (Правила доверительного управления ЗПИФ недвижимости «Сельскохозяйственный», зарегистрированные ФСФР России 06 декабря 2011 года за № 2271) под управлением Общества с ограниченной ответственностью Управляющая компания «Резерв Эссет Менеджмент», именуемое в дальнейшем «**Арендодатель**», в лице Генерального директора Борзовой Елены Валентиновны, действующего на основании Устава, с одной стороны, и

Садоводческое некоммерческое товарищество Коттеджный Поселок «Есипово Форест», именуемое в дальнейшем «**Арендатор**», в лице Председателя товарищества Ивановой Лилии Евгеньевны, действующего на основании Устава, с другой стороны,

совместно именуемые «Стороны», заключили настоящий Договор аренды недвижимого имущества (далее – «Договор») о нижеследующем.

1. ПРЕДМЕТ ДОГОВОРА

1.1. В соответствии с условиями настоящего Договора Арендодатель передает Арендатору, а Арендатор принимает в аренду следующее недвижимое имущество:

- земельный участок площадью 1486 +/- 27 кв.м., именуемый далее – «**Арендуемое имущество**» или «**50:09:0020328:2286/чзу1**», границы и координаты которого указаны в Приложении № 1 к настоящему Договору «Межевой план», являющийся частью земельного участка категории земель: земли сельскохозяйственного назначения, вид разрешенного использования: для дачного строительства, площадью 12429 +/- 78 кв.м., кадастровый номер: 50:09:0020328:2286, расположенного по адресу: Московская область, Российская Федерация, д Овсянниково, кв-л дачной застройки Солнечный город; именуемого далее – «**Основной земельный участок**», принадлежащего владельцам инвестиционных паев Закрытого паевого инвестиционного фонда недвижимости «Сельскохозяйственный» под управлением Общества с ограниченной ответственностью Управляющая компания «Резерв Эссет Менеджмент», номер и дата государственной регистрации права: № 50:09:0020328:2286-50/416/2022-3 от 20.04.2022.

В качестве существующих ограничений (обременений) права в Едином государственном реестре недвижимости в отношении Основного земельного участка сделана запись доверительное управление, в связи с его нахождением в доверительном управлении Арендодателя.

1.2. Арендуемое имущество передается Арендатору **для использования по целевому назначению, в том числе для прохода, проезда, размещения и эксплуатации линейных объектов.**

1.3. Настоящим Арендатор подтверждает, что на момент заключения настоящего Договора Арендатор не является и гарантирует, что до полного исполнения обязательств по Договору не будет являться владельцем инвестиционных паев Закрытого паевого инвестиционного фонда недвижимости «Сельскохозяйственный» под управлением Общества с ограниченной ответственностью Управляющая компания «Резерв Эссет Менеджмент». Кроме того, на момент заключения настоящего Договора Арендатор не является и гарантирует, что до полного исполнения обязательств по Договору, не будет являться участником ООО УК «РЭМ», основным и преобладающим хозяйственным обществом участника, дочерним и зависимым обществом ООО УК «РЭМ».

1.4. Настоящий Договор заключен сроком на 49 (Сорок девять) лет.

1.5. Настоящим Стороны подтверждают, что в момент заключения настоящего Договора Арендодатель передал, а Арендатор принял без каких-либо замечаний Арендуемое имущество. Отдельного акта приема-передачи Арендуемого имущества Стороны не составляют, настоящий Договор имеет силу акта приема-передачи.

1.6. Согласно ч. 3 ст. 44 Федерального закона от 13 июля 2015 г. N 218-ФЗ "О государственной регистрации недвижимости" государственная регистрация настоящего Договора осуществляется одновременно с государственным кадастровым учетом Арендуемого имущества.

2. АРЕНДНАЯ ПЛАТА

2.1. Стороны договорились, что размер ежемесячной арендной платы за пользование Арендуемым имуществом составляет 1/12 (одну двенадцатую) часть размера подлежащего исчислению Арендодателем в отношении Арендуемого имущества земельного налога за текущий год, и рассчитывается следующим образом:

Н*К*s/(12*S), в том числе НДС, где:

Н – налоговая ставка земельного налога, применяемая в отношении Основного земельного участка;

К – кадастровая стоимость Основного земельного участка, применяемая в отчетном месяце для исчисления земельного налога;

s – площадь Арендуемого имущества, указанная в п. 1.1. настоящего Договора, или в сведеньях единого государственного реестра недвижимости (с момента постановки Арендуемого имущества на государственный кадастровый учет);

S – площадь Основного земельного участка, указанная в п. 1.1. настоящего Договора.

и на момент подписания настоящего Договора составляет денежную сумму в размере 1 892 (Одна тысяча восемьсот девяносто два) рубля 14 (Четырнадцать) копеек, в том числе НДС.

2.2. Арендная плата начисляется с момента подписания настоящего Договора (согласно пункту 1.5.) и до момента возврата Арендуемого имущества Арендатором Арендодателю по акту возврата.

2.3. Арендная плата уплачивается Арендатором ежеквартально, до 15 числа первого месяца, следующего за отчетным кварталом.

3. ПРАВА И ОБЯЗАННОСТИ АРЕНДАТОРА

3.1. Арендатор имеет право:

- использовать Арендуемое имущество в соответствии с условиями настоящего договора и законодательством РФ;
- осуществлять другие права, предусмотренные законодательством РФ.

3.2. Арендатор обязан:

- использовать Арендуемое имущество способами, не наносящими вред окружающей среде, в том числе земле как природному объекту;
- сохранять межевые, геодезические и другие специальные знаки, установленные на Арендуемом имуществе в соответствии с законодательством РФ;
- предоставлять Арендодателю по его запросу всю документацию, касающуюся деятельности Арендатора (п. 1.2. Договора) в максимально возможно короткие сроки;
- выполнять иные требования, предусмотренные законодательством РФ.
- соблюдать противопожарные правила;
- за свой счет устранять ущерб, причиненный Арендуемому имуществу по своей вине;
- возвратить Арендуемое имущество по Акту приема-передачи (возврата), в течение 3-х дней после прекращения Договора аренды Арендодателю;
- в случае неисполнения Арендатором обязательства по возврату Арендуемого имущества по Акту приема-передачи (возврата) Арендодателю в срок, установленный настоящим Договором Арендодатель создает комиссию и оформляет Акт возврата Арендуемого имущества самостоятельно;
- Арендатор обязан использовать Арендуемое имущество исключительно по его назначению, а также регулярно производить уборку Арендуемого имущества и прилегающей территории поддерживать их в надлежащем состоянии.
- Арендатор не вправе без письменного согласия Арендодателя заключать договор субаренды передавать свои права и обязанности по настоящему договору третьему лицу, в том числе отдавать арендные права в залог и вносить их в качестве вклада в уставный капитал хозяйственного товарищества или общества либо паевого взноса в производственный кооператив.

Передан через Диадок 14.08.2023 12:10 GMT+03:00
46484b8-3515-4bab-9679-a9475469bb2a
Страница 156 из 171

4. ПРАВА И ОБЯЗАННОСТИ АРЕНДОДАТЕЛЯ

4.1. Арендодатель имеет право:

- осуществлять контроль использования Арендуемого имущества;

4.2. Арендодатель вправе требовать расторжения настоящего Договора в следующих случаях:

- если Арендатор умышленно или по неосторожности существенно ухудшает состояние Арендуемого имущества;

если Арендатор использует Арендуемое имущество не в соответствии с целевым назначением, определенным настоящим Договором;

- если Арендатор более двух сроков подряд не уплачивает Арендодателю арендную плату.

4.3. Арендодатель обязан:

- письменно уведомлять Арендатора об изменении платежных и почтовых реквизитов;

- при необходимости оказывать Арендатору необходимое содействие в обеспечении возможности использования Арендатором Арендуемого имущества.

5. ОТВЕТСТВЕННОСТЬ СТОРОН

5.1. Арендатор несет ответственность за:

- соблюдение противопожарной безопасности на всей территории Арендуемого имущества в соответствии с настоящим Договором;

- вред, причиненный использованием и/или ненадлежащим использованием Арендатором Арендуемого имущества.

5.2. Арендатор несет имущественную ответственность за невыполнение принятых на себя обязанностей, указанных в настоящем Договоре.

5.3.В случае неисполнения или ненадлежащего исполнения Сторонами обязательств по настоящему договору они несут ответственность в соответствии с законодательством РФ.

5.4. В случае нарушения Арендатором предусмотренных настоящим Договором сроков внесения арендной платы Арендодатель имеет право взыскать с Арендатора, а Арендатор обязан в течение 5 (Пять) рабочих дней с момента получения соответствующего требования выплатить Арендодателю, неустойку в размере 0,1% (Одна десятая процента) от суммы задолженности за каждый календарный день просрочки.

5.5. ООО УК «РЭМ» осуществляет свои права и обязанности и несет ответственность в качестве доверительного управляющего Закрытого паевого инвестиционного фонда недвижимости «Сельскохозяйственный» под управлением Общества с ограниченной ответственностью Управляющая компания «Резерв Эссет Менеджмент» в соответствии с законодательством Российской Федерации, в частности с Федеральным законом № 156-ФЗ от 29 ноября 2001 года «Об инвестиционных фондах». Уплата неустойки и возмещение убытков, возникших в результате неисполнения обязательств по договорам, заключенным управляющей компанией в качестве доверительного управляющего паевым инвестиционным фондом или активами акционерного инвестиционного фонда, осуществляются за счет собственного имущества управляющей компании.

5.6. В случае прекращения договора доверительного управления настоящий Договор прекращается в день прекращения договора доверительного управления. В таком случае Арендатор обязан в течение 3 (Трех) рабочих дней с даты прекращения договора доверительного управления вернуть Арендуемое имущество по Акту приема-передачи (возврата) Арендодателю.

5.7. Ответственность Сторон за нарушения условий настоящего Договора, вызванные действием обстоятельств непреодолимой силы, регулируется законодательством РФ.

6. РАССМОТРЕНИЕ СПОРОВ

6.1. В случае невозможности урегулирования споров и разногласий по настоящему Договору путем проведения переговоров они передаются на разрешение суда в соответствии с действующим законодательством.

7. ПРОЧИЕ УСЛОВИЯ

7.1. Во всем остальном, не предусмотренном настоящим договором, стороны будут руководствоваться законодательством РФ.

7.2. Настоящий договор считается заключенным для Сторон с момента его подписания, а для

третьих лиц с момента его государственной регистрации в органе, осуществляющем государственную регистрацию прав на территории Московской области.

7.3. Стороны настоящим договорились, что обязанность по государственной регистрации настоящего Договора и по оплате соответствующей государственной пошлины возлагается на Арендатора.

7.4. Настоящий договор составлен в 2 (Двух) экземплярах, имеющих одинаковую юридическую силу, по одному экземпляру для каждой из Сторон.

8. Реквизиты и подписи Сторон

Арендодатель: Общество с ограниченной ответственностью Управляющая компания «Резерв Эссет Менеджмент» (сокращенное наименование: ООО УК «РЭМ») (лицензия на осуществление деятельности по управлению инвестиционными фондами, паевыми инвестиционными фондами и негосударственными пенсионными фондами № 21-000-1-00700 от 18 февраля 2010г., выданная Центральным Банком РФ) **Д.У. Закрытым паевым инвестиционным фондом недвижимости «Сельскохозяйственный»** (Правила доверительного управления ЗПИФ недвижимости «Сельскохозяйственный», зарегистрированные ФСФР России 06 декабря 2011 года за № 2271) под управлением Общества с ограниченной ответственностью Управляющая компания «Резерв Эссет Менеджмент», местонахождение: 115432, г. Москва, Проезд Проектируемый 4062-й, дом 6, строение 1, помещение 36, ИНН 7718784153, КПП 772501001, ОГРН 1097746714317, **р/с 40701810600000001980 в Банк ГПБ (АО), к/с 30101810200000000823, БИК 044525823**, в лице Генерального директора Борзовой Елены Валентиновны, действующего на основании Устава

Борзова Елена Валентиновна:

Арендатор: Садоводческое некоммерческое товарищество Коттеджный Поселок «Есипово Форест», местонахождение: 143911, Московская область, г. Балашиха, мкр 1 Мая, 21, пом. 20, ИНН 5001078383, КПП 500101001, ОГРН 1105001003128, р/счет 4070 3810 8382 6000 1525, банк: ПАО «Сбербанк», к/с 3010 1810 4000 0000 0225, БИК 044525225, в лице Председателя товарищества Ивановой Лилии Евгеньевны, действующего на основании Устава

Иванова Лилия Евгеньевна

Передан через Диадок 14.08.2023 12:10 GMT+03:00
46484b8-3515-4bab-9679-a947546bb02a
Страница 157 из 171

Приложение № 1
к Договору аренды недвижимого имущества
от «06» 03 2023 года

МЕЖЕВОЙ ПЛАН

Общие сведения о кадастровых работах

1. Межевой план подготовлен в результате выполнения кадастровых работ в связи с:

образованием части земельного участка с кадастровым номером 50:09:0020328:2286, расположенного: Российская Федерация, Московская область, д Овсянниково, кв-л дачной застройки Солнечный город

2. Цель кадастровых работ:

-

3. Сведения о заказчике кадастровых работ:

Общество с ограниченной ответственностью "Управляющая компания "Резерв Эссет Менеджмент", ОГРН: 1097746714317, ИНН:7718784153

(фамилия, имя, отчество (при наличии отчества) физического лица, страховой номер индивидуального лицевого счета (при наличии), полное наименование юридического лица, органа государственной власти, органа местного самоуправления, иностранного юридического лица с указанием страны его регистрации (инкорпорации))

4. Сведения о кадастровом инженере:

Фамилия, имя, отчество (последнее - при наличии)	*Факин Константин Андреевич*
№ регистрации в государственном реестре лиц, осуществляющих кадастровую деятельность:	*2177*
Страховой номер индивидуального лицевого счета в системе обязательного пенсионного страхования Российской Федерации (СНИЛС)	*076-652-266 90*
Контактный телефон	*8(495)525-48-72*
Почтовый адрес и адрес электронной почты, по которым осуществляется связь с кадастровым инженером	*143900,Московская область, г. Балашиха, шоссе Энтузиастов, д7/1, alkor-geo@yandex.ru*
Сокращенное наименование юридического лица, если кадастровый инженер является работником юридического лица	*ООО"Алькор-КО" 143900,Московская область, г. Балашиха, шоссе Энтузиастов, д7/1*
Договор на выполнение кадастровых работ от	*23.01.2023* *№ 7-ю/15-23*
Наименование саморегулируемой организации кадастровых инженеров, членом которой является кадастровый инженер	*Саморегулируемая организация "Объединение профессионалов кадастровой деятельности"*
Дата подготовки межевого плана	*01.02.2023*

Приложение № 1
к Договору аренды недвижимого имущества
от «06» 03 2023 года

МЕЖЕВОЙ ПЛАН

Общие сведения о кадастровых работах

1. Межевой план подготовлен в результате выполнения кадастровых работ в связи с:

образованием части земельного участка с кадастровым номером 50:09:0020328:2286, расположенного: Российская Федерация, Московская область, д Овсянниково, кв-л дачной застройки Солнечный город

2. Цель кадастровых работ:

-

3. Сведения о заказчике кадастровых работ:

Общество с ограниченной ответственностью "Управляющая компания "Резерв Эссет Менеджмент", ОГРН: 1097746714317, ИНН:7718784153

(фамилия, имя, отчество (при наличии отчества) физического лица, страховой номер индивидуального лицевого счета (при наличии), полное наименование юридического лица, органа государственной власти, органа местного самоуправления, иностранного юридического лица с указанием страны его регистрации (инкорпорации))

4. Сведения о кадастровом инженере:

Фамилия, имя, отчество (последнее - при наличии)	Факин Константин Андреевич
№ регистрации в государственном реестре лиц, осуществляющих кадастровую деятельность:	2177
Страховой номер индивидуального лицевого счета в системе обязательного пенсионного страхования Российской Федерации (СНИЛС)	076-652-266 90
Контактный телефон	8(495)525-48-72
Почтовый адрес и адрес электронной почты, по которым осуществляется связь с кадастровым инженером	143900,Московская область, г. Балашиха, шоссе Энтузиастов, д7/1, alkor-geo@yandex.ru
Сокращенное наименование юридического лица, если кадастровый инженер является работником юридического лица	ООО"Алькор-КО" 143900,Московская область, г. Балашиха, шоссе Энтузиастов, д7/1
Договор на выполнение кадастровых работ от	23.01.2023 № 7-ю/15-23
Наименование саморегулируемой организации кадастровых инженеров, членом которой является кадастровый инженер	Саморегулируемая организация "Объединение профессионалов кадастровой деятельности"
Дата подготовки межевого плана	01.02.2023

Передан через Диадок 14.08.2023 12:10 GMT+03:00
46484b8-3515-4bab-9679-a947546bb02a
Страница 158 из 171

Исходные данные

1. Перечень документов, использованных при подготовке межевого плана

№ п/п	Наименование документа	Реквизиты документа
1	2	3
1	Выписка из Единого государственного реестра недвижимости об объекте недвижимости	99/2022/512680347 от 19.12.2022 ФГИС ЕГРН.
2	Выписка из ЕГРЮЛ	ЮЭ9965-23-15658450 от 01.02.2023 ФНС России

2. Сведения о геодезической основе, использованной при подготовке межевого плана

Система координат МСК-50

№ п/п	Название пункта и тип знака геодезической сети	Класс геодезической сети	Координаты, м		Сведения о состоянии на 15 ноября 2022г.		
			X	Y	наружного знака пункта	центра знака	марки
1	2	3	4	5	6	7	8
-	-	-	-	-	-	-	-

3. Сведения о средствах измерений

№ п/п	Наименование прибора (инструмента, аппаратуры)	Сведения об утверждении типа измерений	Реквизиты свидетельства о поверке прибора (инструмента, аппаратуры)
1	2	3	4
-	-	-	-

4. Сведения о наличии объектов недвижимости на исходных земельных участках

№ п/п	Кадастровый номер земельного участка	Кадастровые или иные номера объектов недвижимости, расположенных на земельном участке
1	2	3
-	-	-

5. Сведения о частях исходных или уточняемых земельных участков

№ п/п	Кадастровый номер земельного участка	Учетные номера частей земельного участка
1	2	3
-	-	-

Сведения о выполненных измерениях и расчетах

1. Метод определения координат характерных точек границ земельных участков и их частей

№ п/п	Кадастровый номер или обозначение земельного участка, частей земельного участка	Метод определения координат
1	2	3
1	50:09:0020328:2286/чзу1	Аналитический метод

2. Точность определения положения характерных точек границ земельных участков

№ п/п	Кадастровый номер или обозначение земельного участка	Формулы, примененные для расчета средней квадратической погрешности положения характерных точек границ (M_t), м
1	2	3
-	-	-

3. Точность определения положения характерных точек границ частей земельных участков

№ п/п	Кадастровый номер или обозначение земельного участка	Учетный номер или обозначение части	Формулы, примененные для расчета средней квадратической погрешности положения характерных точек границ (M_t), м
1	2	3	4
1	50:09:0020328:2286	50:09:0020328:2286/чзу1	m(t)=0,2=0,2

4. Точность определения площади земельных участков

№ п/п	Кадастровый номер или обозначение земельного участка	Площадь (P), $м^2$	Формулы, примененные для расчета предельно допустимой погрешности определения площади земельного участка (ΔP), $м^2$
1	2	3	4
-	-	-	-

5. Точность определения площади частей земельных участков

№ п/п	Кадастровый номер или обозначение земельного участка	Учетный номер или обозначение части	Площадь (P), $м^2$	Формулы, примененные для расчета предельно допустимой погрешности определения площади части земельного участка (ΔP), $м^2$
1	2	3	4	5
1	50:09:0020328:2286	50:09:0020328:2286/чзу1	1486	ΔP=3,5*Mt*√P=3,5*0,2*√1486=27

Передан через Диадок 14.08.2023 12:10 GMT+03:00
46484b8-3515-4bab-9679-a947546bb02a
Страница 159 из 171

Заключение кадастрового инженера

Мной, кадастровым инженером Фокиным Константином Андреевичем (квалификационный аттестат 50-10-190, № регистрации в государственном реестре лиц, осуществляющих кадастровую деятельность, 2177, СНИЛС 076-652-266 90, договор на выполнение кадастровых работ от 23.01.2023 № 7-ю/15-23), являющимся членом СРО КИ Ассоциация Саморегулируемая организация "Объединение профессионалов кадастровой деятельности" (уникальный реестровый номер кадастрового инженера в реестре членов СРО КИ № 373), сведения о СРО КИ Ассоциация Саморегулируемая организация "Объединение профессионалов кадастровой деятельности" содержатся в государственном реестре СРО КИ (уникальный номер реестровой записи от 08.07.2016 № 003), подготовлен межевой план.

Кадастровые работы по образованию части земельного участка с кадастровым номером 50:09:0020328:2286, расположенного: Российская Федерация, Московская область, д Овсянниково, кв-л дачной застройки Солнечный город, проводились аналитическим способом. Часть земельного участка площадью 1486 кв.м сформирована для заключения договора аренды.

Сведения о частях земельного участка

1. Сведения о местоположении границ части земельного участка

Кадастровый номер (обозначение) земельного участка: 50:09:0020328:2286

Обозначение части: 50:09:0020328:2286/чз1

Зона № 2

Обозначение характерных точек границ	Координаты, м X	Координаты, м Y	Средняя погрешность положения характерной точки (Mt), м	Описание закрепления точки
1	2	3	4	5
93	508533.19	2165026.09	-	-
1	508592.68	2165104.37	-	-
2	508591.78	2165106.79	-	-
3	508571.74	2165155.48	-	-
4	508562.84	2165193.09	-	-
5	508562.84	2165226.49	-	-
н1	508564.86	2165243.23	0.20	-
82	508550.03	2165245.65	-	-
83	508548.40	2165232.81	-	-
84	508547.81	2165227.44	-	-
н2	508547.82	2165222.24	0.20	-
н3	508554.55	2165222.29	0.20	-
н4	508557.53	2165193.11	0.20	-
н5	508568.25	2165151.84	0.20	-
н6	508579.88	2165122.94	0.20	-
89	508540.07	2165101.96	-	-
н7	508506.74	2165068.62	0.20	-
н8	508512.80	2165054.17	0.20	-
н9	508514.55	2165048.37	0.20	-
н10	508513.72	2165045.43	0.20	-
н11	508509.03	2165036.91	0.20	-
93	508533.19	2165026.09	-	-

2. Сведения о местоположении уточняемых границ части земельного участка

Кадастровый номер земельного участка: -

Учетный номер части: -

Зона № -

Обозначение характерных точек границ	Координаты, м: Существующие координаты, м X	Существующие координаты, м Y	Уточненные координаты, м X	Уточненные координаты, м Y	Средняя погрешность положения характерной точки (Mt), м	Описание закрепления точки
1	2	3	4	5	6	7
-	-	-	-	-	-	-

3. Общие сведения о частях земельного участка

Кадастровый номер (обозначение) земельного участка: 50:09:0020328:2286

№ п/п	Учетный номер (обозначение) части	Площадь (Р), м²	±ΔР, м²	Характеристика части
1	2	3	4	5
1	50:09:0020328:2286/чз1	1486	27	Часть земельного участка образована в целях заключения договора аренды

Передан через Диадок 14.08.2023 12:10 GMT+03:00
46484b8-3515-4bab-9679-a947546bb02a
Страница 160 из 171

Схема расположения земельных участков

Условные обозначения:

- существующая часть границы, сведения о которой достаточны для определения её местоположения
- граница кадастрового квартала
- :2286 - обозначение земельного участка
- 50:09:0020328 - обозначение кадастрового квартала
- обозначение территориальной зоны 50:09-7.3636
- обозначение ЗОУИТ 50:09-6.18
- обозначение ЗОУИТ 50:09-6.419

Чертеж земельных участков и их частей



Масштаб 1:2000

Условные обозначения:

- н1 - характерная точка границы, сведения о которой позволяют однозначно определить её положение на местности
- - жирно обведенная часть границы, сведения о которой достаточны для определения её местоположения
- - существующая часть границы, имеющаяся в ЕГРН сведения о которой достаточны для определения её местоположения
- :2286 - обозначение земельного участка
- :2286/чзу1 - обозначение части земельного участка

Схема расположения земельных участков

Передан через Диадок 14.08.2023 12:10 GMT+03:00
4648f4b8-3515-4bab-9679-a9475469bfb2
Страница 161 из 171

МИНИСТЕРСТВО
ЭКОНОМИЧЕСКОГО РАЗВИТИЯ
РОССИЙСКОЙ ФЕДЕРАЦИИ

ФЕДЕРАЛЬНАЯ СЛУЖБА
ГОСУДАРСТВЕННОЙ РЕГИСТРАЦИИ,
КАДАСТРА И КАРТОГРАФИИ
(РОСРЕЕСТР)

Чистопрудный бульвар, д. 6/19, стр. 1, Москва, 101000
тел. (495) 917-15-24, факс (495) 983-40-22
e-mail: rosreestr@rosreestr.ru, http://www.rosreestr.ru

16.01.2020 № 07-00174/20
на № б/н от 14.01.2020

Генеральному директору
ООО «Центр оценки инноваций»

Луценко Р.С.

ул. Ленинская, д. 2/6, кв. 33,
мкр. Юбилейный, г. Королёв,
Московская область, 141090

ВЫПИСКА
из единого государственного реестра саморегулируемых организаций оценщиков

Полное наименование некоммерческой организации	Некоммерческое партнерство «САМОРЕГУЛИРУЕМАЯ ОРГАНИЗАЦИЯ АССОЦИАЦИИ РОССИЙСКИХ МАГИСТРОВ ОЦЕНКИ»
Официальное сокращенное наименование некоммерческой организации	НП «АРМО»
Место нахождения некоммерческой организации	115280, г. Москва, ул. Ленинская Слобода, д. 19
Руководитель некоммерческой организации (единоличный исполнительный орган)	Генеральный директор – Петровская Елена Владимировна
Дата включения сведений о некоммерческой организации в единый государственный реестр саморегулируемых организации оценщиков	04.07.2007
Номер некоммерческой организации в едином государственном реестре саморегулируемых организаций оценщиков	0002

Начальник Управления по
контролю и надзору в сфере
саморегулируемых организаций М.Г. Соколова

Павлова Татьяна Владимировна
(495) 531-08-00 (13-16)
отпечатано в 10-и экземплярах
экз. № 1

АРМО

НЕКОММЕРЧЕСКОЕ ПАРТНЕРСТВО
"САМОРЕГУЛИРУЕМАЯ ОРГАНИЗАЦИЯ АССОЦИАЦИИ
РОССИЙСКИХ МАГИСТРОВ ОЦЕНКИ"

Включена Федеральной регистрационной службой России в единый государственный реестр саморегулируемых организаций оценщиков 4 июля 2007 года за № 0002

СВИДЕТЕЛЬСТВО

о членстве в саморегулируемой организации оценщиков

15.11.2016 — *Дата*

№ 3199-16 — *Номер свидетельства*

Настоящим подтверждается, что

Чужмаков Игорь Александрович

(Ф.И.О. оценщика)

Паспорт Серия 46 01 № 051116 выдан ОТДЕЛОМ ВНУТРЕННИХ ДЕЛ ГОРОДА ЮБИЛЕЙНОГО МОСКОВСКОЙ ОБЛАСТИ 21.05.2002

(данные документа, удостоверяющие личность)

НОУ ВПО "Международная академия оценки и консалтинга" диплом о профессиональной переподготовке 772403000782 от 11.02.2016

(образовательное учреждение, серия, номер и дата выдачи документа о профессиональном образовании)

является членом Некоммерческого партнерства «САМОРЕГУЛИРУЕМАЯ ОРГАНИЗАЦИЯ АССОЦИАЦИИ РОССИЙСКИХ МАГИСТРОВ ОЦЕНКИ»

№ по реестру 2063 от «15.11.2016» _____ _____ года

и на основании Федерального закона №135-ФЗ от 29.07.1998 г. «Об оценочной деятельности в Российской Федерации» имеет право осуществлять оценочную деятельность на территории Российской Федерации самостоятельно, занимаясь частной практикой, а также на основании трудового договора между оценщиком и юридическим лицом, которое соответствует требованиям установленным федеральным законодательством.

Исполнительный директор НП АРМО — *Должность уполномоченного лица*

Е.В. Петровская — *(Ф.И.О.)*

Москва

КВАЛИФИКАЦИОННЫЙ АТТЕСТАТ В ОБЛАСТИ ОЦЕНОЧНОЙ ДЕЯТЕЛЬНОСТИ

№ 025682-1 « 22 » июля 20 21 г.

Настоящий квалификационный аттестат в области оценочной деятельности по направлению оценочной деятельности

«Оценка недвижимости»

выдан Чужмакову Игорю Александровичу

на основании решения федерального бюджетного учреждения «Федеральный ресурсный центр»

от « 22 » июля 20 21 г. № 209

Директор А.С. Бункин

Квалификационный аттестат выдается на три года и действует до « 22 » июля 20 24 г.

АО «ОПЦИОН», Москва, 2021 г., Ал. 13 Кр 484

Передан через Диадок 14.08.2023 12:10 GMT+03:00
4648f4b8-3515-4bab-9679-a9475469bfb2

016690 - КА1

Страховая Акционерная Компания
ЭНЕРГОГАРАНТ

ПОЛИС (ДОГОВОР) ОБЯЗАТЕЛЬНОГО СТРАХОВАНИЯ ОТВЕТСТВЕННОСТИ ОЦЕНЩИКА
№ 220005-035-000163 от 21.11.2022 г.

Настоящий Полис (Договор) обязательного страхования ответственности оценщика (далее – Договор и/или Договор страхования) заключен на основании устного заявления Страхователя и на основании *«Правил страхования ответственности оценщиков», утвержденных Приказом ПАО «САК «ЭНЕРГОГАРАНТ» № 64 от 11 марта 2019 г.* (далее – Правила страхования). Правила страхования также размещены на сайте Страховщика в информационно-телекоммуникационной сети Интернет по адресу: www.energogarant.ru.

Согласие Страхователя заключить настоящий Договор страхования на предложенных Страховщиком условиях подтверждается принятием от Страховщика настоящего Договора страхования и оплатой страховой премии в размере, предусмотренном настоящим Договором страхования.

1. Страховщик	**ПАО «САК «ЭНЕРГОГАРАНТ»** 115035, г. Москва, Садовническая наб., 23. ИНН/ КПП 7705041231 / 7705001001 р/с 40701810238360104005 в ПАО Сбербанк г. Москва к/с 30101810400000000225 БИК 044525225
2. Страхователь	**Чужмаков Игорь Александрович** Адрес: Московская обл., г. Королев, мкр. Юбилейный, ул. Героев Курсантов, д. 1А, кв. 110 Паспорт РФ 46 01 051116 Выдан (когда, кем): 21.05.2002 г., отделом внутренних дел города Юбилейного Московской области, код подразделения 502-009
3. Объект страхования:	3.1. Объектом страхования по договору обязательного страхования ответственности оценщика при осуществлении оценочной деятельности являются имущественные интересы, связанные с риском ответственности оценщика по обязательствам, возникающим вследствие причинения ущерба заказчику, заключившему договор на проведение оценки, и (или) третьим лицам.
4. Страховой случай:	4.1. Страховым случаем по договору обязательного страхования ответственности оценщиков является (с учетом ограничений, перечисленных в главе 4 Правил) установленный вступившим в законную силу решением арбитражного суда или признанный страховщиком факт причинения ущерба заказчику и/или третьим лицам действиями (бездействием) оценщика в результате нарушения требований федеральных стандартов оценки, стандартов и правил оценочной деятельности, установленных саморегулируемой организацией оценщиков, членом которой являлся оценщик на момент причинения ущерба. 4.2.При наступлении страхового случая Страховщик возмещает: 4.2.1.убытки, причиненные заказчику, заключившему договор на проведение оценки, в том числе за нарушение договора на проведение оценки; 4.2.2.имущественный вред, причиненный третьим лицам вследствие использования итоговой величины рыночной или иной стоимости объекта оценки, указанной в отчете, подписанном оценщиком или оценщиками; 4.2.3. вред имуществу третьих лиц в результате нарушения требований Закона, федеральных стандартов оценки, иных нормативных правовых актов Российской Федерации в области оценочной деятельности, стандартов и правил оценочной деятельности. 4.3. Событие, имеющее признаки страхового, признается страховым случаем при выполнении следующих условий: • событие, в результате которого причинен ущерб заказчику, заключившему договор на проведение оценки, и/или третьим лицам произошло в отношении договоров по оценке, действие которых началось после вступления в силу настоящего Договора и отчеты по которым выданы до окончания действия настоящего Договора; • требования о возмещении причиненного ущерба предъявлены к Страхователю и Страховщику в течение действия договора страхования и/или срока исковой давности, установленного законодательством Российской Федерации.
5. Страховая сумма. Страховая премия.	5.1. Страховая сумма по настоящему Договору составляет: **100 000 000,00 (сто миллионов) рублей 00 коп.** 5.2. Страховая премия в размере Страховая премия в размере **35 500,00 (тридцать пять тысяч пятьсот) руб. 00 коп.** уплачивается Страхователем единовременно путем перечисления денежных средств на расчетный счет или в кассу Страховщика в срок до 01 января 2023 г. 5.3. При неуплате (неполной уплате) страховой премии в установленный п. 5.2 срок настоящий Договор считается несостоявшимся. 5.4. Страховая защита распространяется только на те договоры по оценке, действие которых началось после вступления в силу настоящего Договора и отчеты по которым выданы до окончания действия настоящего Договора.
6. Срок действия договора	6.1. Срок действия настоящего Договора **с 01 января 2023 г. по 31 декабря 2023 г.** 6.2. Договор вступает в силу в 00 часов 00 минут дня, указанного в настоящем Договоре как дата начала его действия при условии поступления страховой премии в размере и сроки, указанные п.5.2 настоящего Договора.

Передан через Диадок 14.08.2023 12:10 GMT+03:00
4648f4b8-3515-4bab-9679-a9475469bfb2
Страница 167 из 171

	6.3. Страховщик не несет ответственности за случаи, произошедшие до вступления в силу настоящего Договора и после срока окончания его действия.
7. Определение размера страховой выплаты	7.1. Страховое возмещение исчисляется в размере, предусмотренном действующем законодательством Российской Федерации о возмещении вреда и настоящим Договором страхования, в пределах страховой суммы и установленных лимитов ответственности. 7.2. В сумму страхового возмещения включаются: 7.2.1. реальный ущерб, причиненный Выгодоприобретателям, т.е. расходы, которое лицо, чье право нарушено, произвело или должно будет произвести для восстановления нарушенного права, связанного с утратой или повреждением имущества; 7.2.2. стоимость повторно оказанных оценочных услуг (в случае их некачественного оказания) для компенсации причиненного вреда, либо стоимость оказанной услуги (при расторжении договора на проведение оценки); 7.2.3. расходы в целях предотвращения или уменьшения размера ущерба, ответственность за который возлагается на Страхователя - в порядке, предусмотренном законодательством РФ.
8. Заключительные положения	8.1. В случае расхождений условий настоящего Договора с условиями Правил страхования, преимущественную силу имеют условия настоящего Договора. 8.2. Условия страхования, не урегулированные настоящим Договором, регулируются положениями Правил страхования и действующим законодательством. 8.3. Страхователь Правила страхования получил, с условиями страхования согласен. 8.4. Страхователь Правила страхования получил, с условиями страхования согласен. 8.5. Договор оформлен О.И.Блиновой.
Приложения:	«Правила страхования ответственности оценщиков», утвержденных Приказом ПАО «САК «ЭНЕРГОГАРАНТ» № 64 от 11 марта 2019 г.

Страховщик:
ПАО «САК «ЭНЕРГОГАРАНТ»
Директор Департамента
страхования ответственности и сельскохозяйственных рисков

_____ Г.Р.Юрьева
М.П.

На основании Доверенности № 02-15/510/21-с от 26.11.2021 г.

Страховая Акционерная Компания
ЭНЕРГОГАРАНТ

ПОЛИС (ДОГОВОР) ОБЯЗАТЕЛЬНОГО СТРАХОВАНИЯ ОТВЕТСТВЕННОСТИ ЮРИДИЧЕСКОГО ЛИЦА, ЗАКЛЮЧИВШЕГО С ЗАКАЗЧИКОМ ДОГОВОР НА ПРОВЕДЕНИЕ ОЦЕНКИ
№ 220005-035-000162 от 21.11.2022 г.

Настоящий Полис (Договор) обязательного страхования ответственности юридического лица, заключившего с заказчиком договор на проведение оценки (далее – Договор и/или Договор страхования) заключен на основании устного заявления Страхователя и на основании *«Правил страхования ответственности оценщиков», утвержденных Приказом ПАО «САК «ЭНЕРГОГАРАНТ» № 64 от 11 марта 2019 г.* (далее – Правила страхования). Правила страхования также размещены на сайте Страховщика в информационно-телекоммуникационной сети Интернет по адресу: www.energogarant.ru.

Согласие Страхователя заключить настоящий Договор страхования на предложенных Страховщиком условиях подтверждается принятием от Страховщика настоящего Договора страхования и оплатой страховой премии в размере, предусмотренном настоящим Договором страхования.

1. Страховщик	**ПАО «САК «ЭНЕРГОГАРАНТ»** 115035, г. Москва, Садовническая наб., 23. ИНН/ КПП 7705041231 / 7705001001 р/с 40701810238360104005 в ПАО Сбербанк г. Москва к/с 30101810400000000225 БИК 044525225
2. Страхователь	**ООО «Центр оценки инвестиций»** Адрес: 141090, Московская обл., г. Королев, мкр. Юбилейный, ул. Ленинская, д. 12, помещение 019 ИНН 5054011713 р/с 40702810400500000184 в АО «Банк ДОМ.РФ» г. Москва к/с 30101810345250000266 БИК 044583266, ОКПО 73058527 Генеральный директор Р.С.Луценко
3. Объект страхования:	3.1.Объектом страхования по договору обязательного страхования ответственности юридического лица, заключившего с заказчиком договор на проведение оценки, являются имущественные интересы, связанные с риском ответственности за нарушение договора на проведение оценки и за причинение вреда имуществу третьих лиц в результате нарушения Закона, федеральных стандартов оценки, иных нормативных правовых актов Российской Федерации в области оценочной деятельности, стандартов и правил оценочной деятельности.
4. Страховой случай:	4.1. Страховым случаем по договору обязательного страхования ответственности юридического лица, заключившего с заказчиком договор на проведение оценки (с учетом ограничений, перечисленных в главе 4 Правил) установленный вступившим в законную силу решением арбитражного суда или признанный страховщиком факт причинения юридическим лицом, заключившим с заказчиком договор на проведение оценки, вреда заказчику в результате нарушения договора на проведение оценки или имуществу третьих лиц в результате нарушения Закона, федеральных стандартов оценки, иных нормативных правовых актов Российской Федерации в области оценочной деятельности, стандартов и правил оценочной деятельности. 4.2. При наступлении страхового случая Страховщик возмещает: 4.2.1.убытки, причиненные заказчику, заключившему договор на проведение оценки, в том числе за нарушение договора на проведение оценки; 4.2.2. имущественный вред, причиненный третьим лицам вследствие использования итоговой величины рыночной или иной стоимости объекта оценки, указанной в отчете, подписанном оценщиком или оценщиками; 4.2.3. вред имуществу третьих лиц в результате нарушения требований Закона, федеральных стандартов оценки, иных нормативных правовых актов Российской Федерации в области оценочной деятельности, стандартов и правил оценочной деятельности. 4.3. Событие, имеющее признаки страхового, признается страховым случаем при выполнении следующих условий: • событие, в результате которого причинен ущерб заказчику, заключившему договор на проведение оценки, и/или третьим лицам произошло в отношении договоров по оценке, действие которых началось после вступления в силу настоящего Договора и отчеты по которым выданы до окончания действия настоящего Договора; • требования о возмещении причиненного ущерба предъявлены к Страхователю и Страховщику в течение действия договора страхования и/или срока исковой давности, установленного законодательством Российской Федерации.
5. Страховая сумма. Страховая премия.	5.1. Страховая сумма по настоящему Договору составляет: **500 000 000,00 (пятьсот миллионов) рублей 00 коп.** 5.2. Страховая премия в размере **82 250,00 (восемьдесят две тысячи двести пятьдесят) рублей 00 коп.** уплачивается Страхователем единовременно путем перечисления денежных средств на расчетный счет Страховщика в срок до 01 января 2023 г. 5.3. При неуплате (неполной уплате) страховой премии в установленный п. 5.2 срок настоящий Договор считается несостоявшимся. 5.4. Страховая защита распространяется только на те договоры по оценке, действие которых началось после вступления в силу настоящего Договора и отчеты по которым выданы до окончания действия настоящего Договора.

Передан через Диадок 14.08.2023 12:10 GMT+03:00
4648f4b8-3515-4bab-9679-a9475469bfb2
Страница 169 из 171

6. Срок действия договора	6.1. Срок действия настоящего Договора **с 01 января 2023 г. по 31 декабря 2023 г.** 6.2. Договор вступает в силу в 00 часов 00 минут дня, указанного в настоящем Договоре как дата начала его действия при условии поступления страховой премии в размере и сроки, указанные п.5.2 настоящего Договора. 6.3. Страховщик не несет ответственности за случаи, произошедшие до вступления в силу настоящего Договора и после срока окончания его действия.
7. Определение размера страховой выплаты	7.1. Страховое возмещение исчисляется в размере, предусмотренном действующем законодательством Российской Федерации о возмещении вреда и настоящим Договором страхования, в пределах страховой суммы и установленных лимитов ответственности. 7.2. В сумму страхового возмещения включаются: 7.2.1. реальный ущерб, причиненный Выгодоприобретателям, т.е. расходы, которое лицо, чье право нарушено, произвело или должно будет произвести для восстановления нарушенного права, связанного с утратой или повреждением имущества; 7.2.2. стоимость повторно оказанных оценочных услуг (в случае их некачественного оказания) для компенсации причиненного вреда, либо стоимость оказанной услуги (при расторжении договора на проведение оценки); 7.2.3. расходы в целях предотвращения или уменьшения размера ущерба, ответственность за который возлагается на Страхователя - в порядке, предусмотренном законодательством РФ.
8. Заключительные положения	8.1. Настоящий договор составлен в двух экземплярах, имеющих равную юридическую силу, по одному для каждой из сторон Договора. 8.2. В случае расхождений условий настоящего Договора с условиями Правил страхования, преимущественную силу имеют условия настоящего Договора. 8.3. Условия страхования, не урегулированные настоящим Договором, регулируются положениями Правил страхования и действующим законодательством. 8.4. Страхователь Правила страхования получил, с условиями страхования согласен. 8.5. Договор оформлен О.И.Блиновой.
Приложения:	Правила страхования ответственности оценщиков», утвержденных Приказом ПАО «САК «ЭНЕРГОГАРАНТ» № 64 от 11 марта 2019 г.

Страховщик:
ПАО «САК «ЭНЕРГОГАРАНТ»
Директор Департамента
страхования ответственности и сельскохозяйственных рисков

_____ Г.Р.Юрьева
М.П.

На основании Доверенности № 02-15/510/21-с от 26.11.2021 г.

В настоящем отчете пронумеровано, прошнуровано, скреплено печатью и подписью 170 (Сто семьдесят) страниц.

Генеральный директор
ООО «Центр оценки инвестиций»

Р.С. Луценко

Идентификатор документа 4648f4b8-3515-4bab-9679-a9475469bfb2

Документ подписан и передан через оператора ЭДО АО «ПФ «СКБ Контур»

	Владелец сертификата: организация, сотрудник	Сертификат: серийный номер, период действия	Дата и время подписания
Подписи отправителя:	Чужмаков Игорь Александрович	01B261C1004EAF4D914113CE5D2DB28018 с 15.11.2022 14:34 по 15.11.2023 14:34 GMT+03:00	14.08.2023 12:10 GMT+03:00 Подпись соответствует файлу документа
	ООО "ЦЕНТР ОЦЕНКИ ИНВЕСТИЦИЙ" Луценко Роман Сергеевич, Генеральный директор	010E8A9300B7AE118E4A9C84005DE95B53 с 17.06.2022 11:47 по 17.09.2023 11:47 GMT+03:00	14.08.2023 12:13 GMT+03:00 Подпись соответствует файлу документа