Общество с ограниченной ответственностью
«ЦЕНТР ОЦЕНКИ ИНВЕСТИЦИЙ»

«УТВЕРЖДАЮ»
Генеральный директор
ООО «Центр оценки инвестиций»

Р.С. Луценко

ОТЧЕТ № РЭМ/23-293
от 18 сентября 2023 года
Оценка справедливой стоимости земельного участка, категория земель: земли населенных пунктов, вид разрешенного использования: для размещения объектов коммунального хозяйства, площадь 3 900 кв. м, адрес: установлено относительно ориентира, расположенного в границах участка. Почтовый адрес ориентира: обл. Московская, р-н Балашихинский, г. Балашиха, ул. Рябиновая, кадастровый номер: 50:15:0040405:500, входящего в состав активов Закрытого паевого инвестиционного фонда недвижимости «Сельскохозяйственный» под управлением Общества с ограниченной ответственностью Управляющая компания «Резерв Эссет Менеджмент»

Заказчик:	Общество с ограниченной ответственностью Управляющая компания «Резерв Эссет Менеджмент» Д.У. Закрытым паевым инвестиционным фондом недвижимости «Сельскохозяйственный» под управлением Общества с ограниченной ответственностью Управляющая компания «Резерв Эссет Менеджмент»
Исполнитель:	Общество с ограниченной ответственностью «Центр оценки инвестиций»
Цели и задачи оценки:	Определение справедливой стоимости объекта (объектов) оценки для целей, предусмотренных ст. 37 Федерального закона «Об инвестиционных фондах» от 29.11.2001 г. № 156-ФЗ, Правилами доверительного управления Фондом и иными нормативными актами в сфере финансовых рынков, в том числе Указания Банка России № 3758-У от 25 августа 2015 года
Основание для проведения оценщиком оценки объекта (объектов) оценки	Дополнительное соглашение № 293 к Договору № УКЭ-11/02 о долгосрочном сотрудничестве и оказании услуг по оценке от 25 октября 2011 г.
Дата проведения оценки:	18 сентября 2023 г.
Дата составления отчета:	18 сентября 2023 г.

г. Королёв МО, 2023 г.

Передан через Диадок 18.09.2023 14:50 GMT+03:00
ae4e3472-dd80-48ef-9275-ad8f43375793
Страница 1 из 202

СОДЕРЖАНИЕ ОТЧЕТА

	Стр.
Сопроводительное письмо	3
I. ОБЩИЕ СВЕДЕНИЯ	4
1.1. Информация, содержащаяся в задании на оценку	4
1.2. Сведения об оценщике (оценщиках), проводившем (проводивших) оценку	7
1.3. Сведения о заказчике оценки	7
1.4. Сведения о юридическом лице, с которым оценщик (оценщики) заключил (заключили) трудовой договор	7
1.5. Сведения о независимости юридического лица, с которым оценщик заключил трудовой договор, и оценщика в соответствии с требованиями статьи 16 Федерального закона № 135-ФЗ «Об оценочной деятельности в Российской Федерации»	8
1.6. Информация обо всех привлеченных к проведению оценки и подготовке отчета об оценке внешних организациях и квалифицированных отраслевых специалистах	8
1.7. Указание на стандарты оценки для определения стоимости объекта оценки, методические рекомендации по оценке, разработанные в целях развития положений утвержденных федеральных стандартов оценки и одобренные советом по оценочной деятельности при Минэкономразвития России	8
1.8. Принятые при проведении оценки объекта оценки допущения и ограничения оценки в соответствии с пунктами 6 и 8 федерального стандарта оценки «Процесс оценки (ФСО III)», утвержденного приказом Минэкономразвития России от 14 апреля 2022 г. № 200, в том числе не отраженные в задании на оценку	10
1.9. Итоговая стоимость объекта оценки, ограничения и пределы применения полученного результата	11
1.10. Анализ выполнения принципов использования информации при проведении оценки	12
1.11. Методология определения справедливой стоимости	12
II. ОПИСАНИЕ ОБЪЕКТА (ОБЪЕКТОВ) ОЦЕНКИ	16
2.1. Общие положения	16
2.2. Описание имущественных прав, обременений, связанных с объектом (объектами) оценки	17
2.3. Описание количественных и качественных характеристик объекта (объектов) оценки	19
2.4. Описание текущего использования объекта (объектов) оценки	26
2.5. Описание других факторов и характеристик, относящихся к объекту (объектам) оценки	26
III АНАЛИЗ РЫНКА ОБЪЕКТА (ОБЪЕКТОВ) ОЦЕНКИ, ВНЕШНИХ ФАКТОРОВ, ВЛИЯЮЩИХ НА СТОИМОСТЬ ОБЪЕКТА (ОБЪЕКТОВ) ОЦЕНКИ	27
3.1. Общие положения	27
3.2. Анализ рынка недвижимости	27
IV. АНАЛИЗ НАИБОЛЕЕ ЭФФЕКТИВНОГО ИСПОЛЬЗОВАНИЯ	87
4.1. Анализ наиболее эффективного использования земельного участка как незастроенного	87
V. МЕТОДОЛОГИЯ ОЦЕНКИ	89
5.1. Общие положения	89
5.2. Основные понятия оценки	89
5.3. Общее описание методов оценки земельных участков	90
5.4. Согласование результатов оценки	97
VI. ОПИСАНИЕ ПРОЦЕССА ОЦЕНКИ ОБЪЕКТА (ОБЪЕКТОВ) ОЦЕНКИ	98
6.1. Выбор подходов и методов оценки	98
6.2. Расчет стоимости объекта (объектов) оценки доходным подходом	99
6.3. Расчет стоимости объекта (объектов) оценки сравнительным (рыночным) подходом	127
6.4. Согласование результатов оценки	127
VII. ВЫВОДЫ	128
VIII. ПЕРЕЧЕНЬ ЛИТЕРАТУРЫ И ИНЫХ ИСТОЧНИКОВ ДАННЫХ	129
ПРИЛОЖЕНИЕ 1	131
ПРИЛОЖЕНИЕ 2	166

Передан через Диадок 18.09.2023 14:50 GMT+03:00
ae4e3472-dd80-48ef-9275-ad8f43375793
Страница 2 из 202

Генеральному директору
Общества с ограниченной ответственностью
Управляющая компания «Резерв Эссет Менеджмент»
Д.У. Закрытым паевым инвестиционным фондом недвижимости
«Сельскохозяйственный» под управлением
Общества с ограниченной ответственностью
Управляющая компания «Резерв Эссет Менеджмент»
госпоже Борзовой Е.В.

«18» сентября 2023 г.

Уважаемая Елена Валентиновна!

В соответствии с Дополнительным соглашением № 293 к Договору № УКЭ-11/02 о долгосрочном сотрудничестве и оказании услуг по оценке от 25 октября 2011 г. специалистами ООО «Центр оценки инвестиций» проведена оценка справедливой стоимости объекта недвижимости, входящего в состав активов Закрытого паевого инвестиционного фонда недвижимости «Сельскохозяйственный» под управлением Общества с ограниченной ответственностью Управляющая компания «Резерв Эссет Менеджмент», а именно:

- земельного участка, категория земель: земли населенных пунктов, вид разрешенного использования: для размещения объектов коммунального хозяйства, площадь 3 900 кв. м, адрес: установлено относительно ориентира, расположенного в границах участка. Почтовый адрес ориентира: обл. Московская, р-н Балашихинский, г. Балашиха, ул. Рябиновая, кадастровый номер: 50:15:0040405:500.

Оценка проведена по состоянию на 18 сентября 2023 г.

ООО «Центр оценки инвестиций» отвечает требованиям Федерального закона «Об оценочной деятельности в Российской Федерации».

Сотрудник, проводивший оценку, является действительным членом саморегулируемой организации оценщиков в соответствии с требованиями действующего законодательства, и отвечает требованиям, предъявляемым к оценщикам пунктом 1.7. Указания Банка России от 25 августа 2015 года № 3758-У.

Гражданская ответственность оценщика и юридического лица, с которым оценщик заключил трудовой договор, застрахована ПАО «САК «ЭНЕРГОГАРАНТ».

Анализ исходной информации, рыночных данных необходимых для оценки, а также соответствующие расчеты представлены в разделах настоящего отчета, отдельные части которого не могут трактоваться раздельно, а только в связи с полным его текстом, с учетом всех принятых допущений и ограничений.

Указанный отчет об оценке выполнен в соответствии с Федеральным законом «Об оценочной деятельности в Российской Федерации» №135-ФЗ от 29.07.1998 г. (с изменениями и дополнениями), федеральными стандартами оценки (далее – ФСО), введенными в действие Приказами Министерства экономического развития Российской Федерации (Минэкономразвития России) № 200 от 14.04.2022г. (ФСО I, II, III, IV, V, VI), № 611 от 25.09.2014г. (ФСО №7), Международным стандартом финансовой отчетности (IFRS) 13 «Оценка справедливой стоимости».

Результаты оценки могут быть использованы для целей, предусмотренных ст. 37 Федерального закона «Об инвестиционных фондах» от 29.11.2001 г. № 156-ФЗ, Правилами доверительного управления Фондом и иными нормативными актами в сфере финансовых рынков. Для указанных целей результаты оценки могут быть использованы в течение шести месяцев с даты оценки.

В результате проведенных исследований и расчетов установлено следующее:

Итоговая величина справедливой стоимости земельного участка, категория земель: земли населенных пунктов, вид разрешенного использования: для размещения объектов коммунального хозяйства, площадь 3 900 кв. м, адрес: установлено относительно ориентира, расположенного в границах участка. Почтовый адрес ориентира: обл. Московская, р-н Балашихинский, г. Балашиха, ул. Рябиновая, кадастровый номер: 50:15:0040405:500, входящего в состав активов Закрытого паевого инвестиционного фонда недвижимости «Сельскохозяйственный» под управлением Общества с ограниченной ответственностью Управляющая компания «Резерв Эссет Менеджмент», по состоянию на дату оценки, с учетом принятых допущений и округлений, составляет:

19 460 000
(Девятнадцать миллионов четыреста шестьдесят тысяч)
рублей

Примечание: стоимость объекта оценки указана без учета налогов, которые могут быть исчислены на дату оценки (в соответствии с п. 1.4. Указания Банка России № 3758-У от 25 августа 2015 года).

Генеральный директор
ООО «Центр оценки инвестиций»

Р.С. Луценко

Передан через Диадок 18.09.2023 14:50 GMT+03:00
ae4e3472-dd80-48ef-9275-ad8f43375793
Страница 3 из 202

РАЗДЕЛ I. ОБЩИЕ СВЕДЕНИЯ

1.1. Информация, содержащаяся в задании на оценку

Представленное ниже задание на оценку идентично заданию на оценку, которое является Приложением №1 к Дополнительному соглашению № 293 к Договору № УКЭ-11/02 о долгосрочном сотрудничестве и оказании услуг по оценке от 25 октября 2011 г.

1. Объект оценки, включая права на объект оценки.

Объектом оценки является земельный участок, входящий в состав активов Закрытого паевого инвестиционного фонда недвижимости «Сельскохозяйственный» под управлением Общества с ограниченной ответственностью Управляющая компания «Резерв Эссет Менеджмент».

Характеристики земельного участка, который является объектом оценки, представлены в табл. 1.

Таблица 1.

Характеристики земельного участка, который является объектом оценки

№ п/п	Наименование объекта	Наличие коммуникаций	Балансовая стоимость на дату оценки, руб.
1	Земельный участок, категория земель: земли населенных пунктов, вид разрешенного использования: для размещения объектов коммунального хозяйства, площадь 3 900 кв. м, адрес: установлено относительно ориентира, расположенного в границах участка. Почтовый адрес ориентира: обл. Московская, р-н Балашихинский, г. Балашиха, ул. Рябиновая, кадастровый номер: 50:15:0040405:500	электроснабжение, возможность подключения всех остальных коммуникаций	19 120 000

Состав объекта оценки – отдельных частей объект оценки не имеет.

Права на объект оценки - право общей долевой собственности владельцев инвестиционных паев Закрытого паевого инвестиционного фонда недвижимости «Сельскохозяйственный» под управлением Общества с ограниченной ответственностью Управляющая компания «Резерв Эссет Менеджмент».

Ограничения и обременения прав на объект оценки представлены в табл. 2.

Таблица 2.

Данные об ограничениях и обременениях прав на объект оценки

№ п/п	Кадастровый номер	Доверительное управление	Аренда	Прочие обременения, ограничения, особые условия использования (залог, ипотека и т.д.)
1	50:15:0040405:500	есть	Договор № 5 аренды земельного участка от 17.09.2012 г.	отсутствуют, за исключением указанных в выписке из ЕГРН (при наличии таковых)

Объект оценки не имеет других каких-либо зарегистрированных ограничений и обременений указанных прав, в том числе в виде залога, ипотеки и договоров аренды.

2. Цель оценки.

Цель оценки - предполагаемое использование результата оценки. Результатом оценки (итоговой стоимостью объекта оценки) является стоимость объекта, определенная на основе профессионального суждения оценщика для целей, предусмотренных ст. 37 Федерального закона «Об инвестиционных фондах» от 29.11.2001 г. № 156-ФЗ, Правилами доверительного управления Фондом и иными нормативными актами в сфере финансовых рынков, в том числе Указания Банка России № 3758-У от 25 августа 2015 года «Об определении стоимости чистых активов инвестиционных фондов, в том числе о порядке расчета среднегодовой стоимости чистых активов паевого инвестиционного фонда и чистых активов акционерного инвестиционного фонда, расчетной стоимости инвестиционных паев паевых инвестиционных фондов, стоимости имущества, переданного в оплату инвестиционных паев».

3. Оценка проводится в соответствии:

- с Федеральным законом от 29 июля 1998 г. № 135-ФЗ «Об оценочной деятельности в Российской Федерации» (последняя действующая редакция);
- с Федеральным законом от 29 ноября 2001 г. № 156-ФЗ «Об инвестиционных фондах» (последняя действующая редакция).

4. Вид стоимости и предпосылки стоимости.

Вид стоимости - справедливая стоимость в соответствии с Международным стандартом финансовой отчетности (IFRS) 13 «Оценка справедливой стоимости».

Указанный стандарт определяет понятие «справедливая стоимость» как цену, которая была бы получена при продаже актива или уплачена при передаче обязательства в ходе обычной сделки между участниками рынка на дату оценки (п. 9 МСФО (IFRS) 13).

Передан через Диадок 18.09.2023 14:50 GMT+03:00
ae4e3472-dd80-48ef-9275-ad8f43375793
Страница 4 из 202

Стоимость определяется без учета налогов, которые уплачиваются в соответствии с законодательством Российской Федерации или иностранного государства при приобретении и реализации указанных активов.

Предпосылки стоимости:

- предполагается сделка с объектом оценки;
- участники сделки или пользователи объекта являются неопределенными лицами (гипотетические участники);
- дата оценки – 18.09.2023 г.
- предполагаемое использование объекта – наиболее эффективное использование. Для целей настоящей оценки под наиболее эффективным использованием понимается текущее использование объекта оценки (п. 6 ФСО II, п. 17 ФСО II, п. 29 МСФО (IFRS) 13);
- характер сделки - добровольная сделка в типичных условиях.

Основания для установления предпосылок: вид стоимости «справедливая» подлежит определению в соответствии с целями оценки (Указание Центрального Банка Российской Федерации № 3758-У от 25 августа 2015 года).

5. Дата оценки – 18.09.2023 г.

6. Специальные допущения, иные существенные допущения.

Специальные допущения – отсутствуют.

Иные существенные допущения - при оценке объекта оценки учитывается право собственности на объект оценки, скидки на фактическое право общей долевой собственности и доверительное управление не вводятся.

Расчет стоимости объекта оценки проводится при условии отсутствия на нём объектов капитального строительства, если таковые имеются, т.е. оцениваемый земельный участок рассматривается как свободный (незастроенный).

7. Ограничения оценки.

- Отчет об оценке достоверен лишь в полном объеме и лишь в указанных в нем целях, отдельные части отчета не могут являться самостоятельными документами.
- Оценщик не проводит юридическую экспертизу прав на оцениваемый объект. Оцениваемые права собственности рассматриваются свободными от каких-либо претензий или ограничений, кроме ограничений, оговоренных в отчете об оценке.
- Оценщик предполагает отсутствие каких-либо скрытых фактов, влияющих на результат оценки; оценщик не несет ответственности ни за наличие таких скрытых фактов, ни за необходимость выявления таковых.
- Исходные данные (информация, показатели, характеристики и т.д.), использованные оценщиком при подготовке отчета и содержащиеся в отчете, были получены из надежных источников, которые, по мнению оценщика, являются достоверными. Тем не менее, оценщик не предоставляет гарантии или иные формы подтверждения их полной достоверности. Все использованные оценщиком в отчете данные, снабженные ссылками на источники информации, не могут рассматриваться как его собственные утверждения.
- Оценщик не принимает на себя никакой ответственности за изменение факторов (технических, физических и др. показателей), которые могут быть выявлены в отношении объекта оценки после предоставления информации заказчиком, на основе которой проводилась оценка.
- Заказчик гарантирует, что любая информация, суждения, аналитические разработки оценщика и другие материалы отчета будут использованы им исключительно в соответствии с целью оценки.
- Все прогнозы, сделанные в отчете об оценке, базируются на существующей рыночной ситуации на дату оценки. Однако эти предположения могут измениться с течением времени. Оценщик не несет ответственности за изменения социальных, экономических, юридических, физических, природных и иных факторов, а также изменения местного или федерального законодательства, которые могут произойти после даты оценки и повлиять на рыночные факторы, и, таким образом, на стоимость объекта оценки.
- Мнение оценщика относительно стоимости объекта оценки действительно только на дату определения стоимости объекта оценки. Оценщик не принимает на себя никакой ответственности за изменение политических, экономических, юридических и иных факторов, которые могут возникнуть после этой даты и повлиять на рыночную ситуацию, и, как следствие, на стоимость объекта.

Передан через Диадок 18.09.2023 14:50 GMT+03:00
ae4e3472-dd80-48ef-9275-ad8f43375793
Страница 5 из 202

- Ни заказчик, ни оценочная компания, ни оценщик не могут использовать отчет иначе, чем это предусмотрено Договором № УКЭ-11/02 о долгосрочном сотрудничестве и оказании услуг по оценке от «25» октября 2011 г.
- Отчет об оценке содержит профессиональное мнение оценщика относительно стоимости объекта оценки и не является гарантией того, что объект будет продан на свободном рынке по цене, равной стоимости объекту, указанной в данном отчете.
- Будущее сопровождение проведенной оценки, в том числе дача показаний и явка в суд, не требуется от оценщика, если предварительные договоренности по данному вопросу не были достигнуты заранее в письменной форме.
- Заказчик принимает на себя обязательство заранее освободить оценочную компанию и оценщика от всякого рода расходов и материальной ответственности, происходящих из иска третьих лиц, вследствие легального использования отчета об оценке, кроме случаев, когда окончательным судебным порядком определено, что возникшие убытки, потери и задолженности явились следствием мошенничества, халатности или умышленно неправомочных действий со стороны оценочной компании или оценщика в процессе оказания услуг по проведению оценки и/или подготовке отчета об оценке.
- От оценщика не требуется давать показания или появляться в суде или других уполномоченных органах, вследствие проведения оценки объекта оценки, иначе как по официальному вызову суда или других уполномоченных органов.
- Все расчеты в рамках отчета об оценке проводятся с использованием встроенных средств программы Excel из пакета Microsoft Office. Результаты расчетов приводятся в удобной для восприятия форме (используются округления).
- Определение стоимости объекта оценки предполагает, что текущее использование объекта оценки является его наиболее эффективным использованием.
- Объект оценки не обладает какими-либо скрытыми дефектами, кроме оговоренных в отчете об оценке, которые могут повлиять на его стоимость.

8. Ограничения на использование, распространение и публикацию отчета об оценке объекта оценки.

Отчет об оценке может быть использован заказчиком:

- для расчета стоимости чистых активов паевого инвестиционного фонда;
- для совершения сделок с имуществом, составляющим паевой инвестиционный фонд.

Для указанных целей отчет об оценке может быть использован в течение шести месяцев с даты оценки.

Ни заказчик, ни оценочная компания, ни оценщик не могут использовать отчет иначе, чем это предусмотрено настоящим Дополнительным соглашением. Отчет или какая-либо его часть не могут быть предоставлены заказчиком для использования в целях рекламы, для мероприятий по связям с общественностью без предварительного письменного согласования с оценочной компанией.

9. Форма составления отчета об оценке.

Отчет составляется в форме документа на бумажном носителе, либо в форме электронного документа (файла) в формате *.pdf, подписанного усиленной квалифицированной электронной подписью оценщика, подготовившего отчет об оценке, и усиленной квалифицированной электронной подписью единоличного исполнительного органа оценочной компании. В случае передачи заказчику отчета об оценке в форме документа на бумажном носителе отчет об оценке предоставляется также в форме электронного документа (файла) в формате *.pdf.

10. Форма представления итоговой стоимости.

Результат оценки (итоговая стоимость объекта оценки) должен быть представлен:

- в виде числа (являться результатом математического округления);
- валюта – рубль Российской Федерации.

11. Специфические требования к отчету об оценке.

Отчет об оценке должен быть составлен оценщиком, в отношении которого со стороны саморегулируемых организаций оценщиков не применялись в течение двух лет в количестве двух и более раз меры дисциплинарного воздействия, не имеется неснятых или непогашенных мер дисциплинарного воздействия, предусмотренных Федеральным законом от 29 июля 1998 г. N 135-ФЗ «Об оценочной деятельности в Российской Федерации», а также внутренними документами саморегулируемых организаций оценщиков, и стаж осуществления оценочной деятельности которого составляет не менее трех лет на дату оценки, наличие у оценщика непрерывного членства в саморегулируемой организации оценщиков в течение двух лет на дату оценки.

Передан через Диадок 18.09.2023 14:50 GMT+03:00
ae4e3472-dd80-48ef-9275-ad8f43375793

1.2. Сведения об оценщике (оценщиках), проводившем (проводивших) оценку

Общие сведения об оценщике	**Чужмаков Игорь Александрович** - действительный член саморегулируемой организации оценщиков Некоммерческое партнерство «САМОРЕГУЛИРУЕМАЯ ОРГАНИЗАЦИЯ АССОЦИАЦИИ РОССИЙСКИХ МАГИСТРОВ ОЦЕНКИ». Свидетельство о членстве в саморегулируемой организации оценщиков № 3199-16 от 15.11.2016 г. (регистрационный № 2063 от 15.11.2016 г.). Параметры документа о профессиональном образовании: Негосударственное образовательное учреждение высшего профессионального образования «Международная академия оценки и консалтинга», диплом о профессиональной переподготовке 772403000782, регистрационный номер 3442, дата выдачи 11.02.2016 г. Квалификационный аттестат «Оценка недвижимости» № 025682-1 от 22.07.2021 г., квалификационный аттестат «Оценка движимого имущества» № 025683-2 от 22.07.2021 г. Стаж работы оценщиком с 2016 года. Заключен трудовой договор с ООО «Центр оценки инвестиций».
Номер контактного телефона оценщика	+7 (495) 229 – 49 - 71
Почтовый адрес оценщика	141091, Московская область, г. Королёв, микрорайон Юбилейный, ул. Героев Курсантов, д. 1А, кв. 110.
Адрес электронной почты оценщика	chuzhmakov@ramb-price.ru
Сведения об обязательном страховании ответственности оценщика	Полис обязательного страхования ответственности оценщика № 220005-035-000163 от 21.11.2022 г., выдан ПАО «САК «ЭНЕРГОГАРАНТ». Срок действия договора (срок страхования) с 01.01.2023 г. по 31.12.2023 г. Страховая сумма 100 000 000 (Сто миллионов) рублей.
Наименование саморегулируемой организации оценщиков (СРО)	Некоммерческое партнерство «САМОРЕГУЛИРУЕМАЯ ОРГАНИЗАЦИЯ АССОЦИАЦИИ РОССИЙСКИХ МАГИСТРОВ ОЦЕНКИ», включена в единый государственный реестр саморегулируемых организаций оценщиков за № 0002 от 04 июля 2007 г.
Адрес саморегулируемой организации оценщиков (СРО)	107023, г. Москва, ул. Буженинова, д. 30 с. 3, 2 этаж
Почтовый адрес саморегулируемой организации оценщиков (СРО)	115184, г. Москва, а/я 10.

1.3. Сведения о заказчике оценки

Организационно правовая форма и полное наименование	Общество с ограниченной ответственностью Управляющая компания «Резерв Эссет Менеджмент» Д.У. Закрытым паевым инвестиционным фондом недвижимости «Сельскохозяйственный» под управлением Общества с ограниченной ответственностью Управляющая компания «Резерв Эссет Менеджмент»
Основной государственный регистрационный номер	1097746714317
Дата присвоения ОГРН	16.11.2009 г.
Место нахождения	115432, г. Москва, Проезд Проектируемый 4062-й, дом 6, строение 1, комната 36

1.4. Сведения о юридическом лице, с которым оценщик (оценщики) заключил (заключили) трудовой договор

Организационно правовая форма и полное наименование	Общество с ограниченной ответственностью «Центр оценки инвестиций»
Основной государственный регистрационный номер	1045003366550
Дата присвоения ОГРН	19.08.2004 г
Место нахождения	141090, Московская область, г. Королёв, микрорайон Юбилейный, ул. Ленинская, д. 12, пом. 019
Сведения об обязательном страховании ответственности юридического лица	Полис обязательного страхования ответственности юридического лица № 220005-035-000162 от 21.11.2022 г., выдан ПАО «САК «ЭНЕРГОГАРАНТ». Срок действия договора (срок страхования) с 01.01.2023 г. по 31.12.2023 г. Страховая сумма 500 000 000 (Пятьсот миллионов) рублей.

Передан через Диадок 18.09.2023 14:50 GMT+03:00
ae4e3472-dd80-48ef-9275-ad8f43375793
Страница 7 из 202

1.5. Сведения о независимости юридического лица, с которым оценщик заключил трудовой договор, и оценщика в соответствии с требованиями статьи 16 Федерального закона № 135-ФЗ «Об оценочной деятельности в Российской Федерации»

Юридическое лицо, с которым оценщик заключил трудовой договор, подтверждает, что не имеет имущественного интереса в объекте (объектах) оценки и (или) не является аффилированным лицом заказчика.

Размер денежного вознаграждения юридического лица, с которым оценщик заключил трудовой договор, за проведение оценки объекта (объектов) оценки не зависит от итоговой величины стоимости объекта (объектов) оценки, указанной в настоящем отчете об оценке.

1.6. Информация обо всех привлеченных к проведению оценки и подготовке отчета об оценке внешних организациях и квалифицированных отраслевых специалистах

Для проведения настоящей оценки и подготовке настоящего отчета об оценке внешние организации и квалифицированные отраслевые специалисты не привлекались.

1.7. Указание на стандарты оценки для определения стоимости объекта оценки, методические рекомендации по оценке, разработанные в целях развития положений утвержденных федеральных стандартов оценки и одобренные советом по оценочной деятельности при Минэкономразвития России

Перечень Федеральных стандартов оценки, регламентирующих оценочную деятельность в РФ.

Согласно статьи 15 Федерального закона об оценочной деятельности №135-ФЗ от 29.07.1998 г. оценщик обязан соблюдать требования Федерального закона об оценочной деятельности, федеральных стандартов оценки, иных нормативных правовых актов Российской Федерации в области оценочной деятельности, а также требования стандартов и правил оценочной деятельности, утвержденных саморегулируемой организацией оценщиков, членом которой он является.

По состоянию на дату оценки введены в действие следующие федеральные стандарты оценки:

1. Федеральный стандарт оценки «Структура федеральных стандартов оценки и основные понятия, используемые в федеральных стандартах оценки (ФСО I)», утвержденный приказом Минэкономразвития России № 200 от 14 апреля 2022 г. «Об утверждении федеральных стандартов оценки и о внесении изменений в некоторые приказы Минэкономразвития России о федеральных стандартах оценки».

2. Федеральный стандарт оценки «Виды стоимости (ФСО II)», утвержденный приказом Минэкономразвития России № 200 от 14 апреля 2022 г. «Об утверждении федеральных стандартов оценки и о внесении изменений в некоторые приказы Минэкономразвития России о федеральных стандартах оценки».

3. Федеральный стандарт оценки «Процесс оценки (ФСО III)», утвержденный приказом Минэкономразвития России № 200 от 14 апреля 2022 г. «Об утверждении федеральных стандартов оценки и о внесении изменений в некоторые приказы Минэкономразвития России о федеральных стандартах оценки».

4. Федеральный стандарт оценки «Задание на оценку (ФСО IV)», утвержденный приказом Минэкономразвития России № 200 от 14 апреля 2022 г. «Об утверждении федеральных стандартов оценки и о внесении изменений в некоторые приказы Минэкономразвития России о федеральных стандартах оценки».

5. Федеральный стандарт оценки «Подходы и методы оценки (ФСО V)», утвержденный приказом Минэкономразвития России № 200 от 14 апреля 2022 г. «Об утверждении федеральных стандартов оценки и о внесении изменений в некоторые приказы Минэкономразвития России о федеральных стандартах оценки».

6. Федеральный стандарт оценки «Отчет об оценке (ФСО VI)», утвержденный приказом Минэкономразвития России № 200 от 14 апреля 2022 г. «Об утверждении федеральных стандартов оценки и о внесении изменений в некоторые приказы Минэкономразвития России о федеральных стандартах оценки».

7. Федеральный стандарт оценки «Порядок проведения экспертизы, требования к экспертному заключению и порядку его утверждения (ФСО № 5)», утвержденный приказом Минэкономразвития России № 328 от 4 июля 2011 г. «Об утверждении федерального стандарта оценки «Виды экспертизы, порядок ее проведения, требования к экспертному заключению и порядку его утверждения (ФСО № 5)», с изменениями, утвержденными Приказом Министерства экономического развития Российской Федерации (Минэкономразвития России) № 200 от 14 апреля 2022 г.

Передан через Диадок 18.09.2023 14:50 GMT+03:00
ae4e3472-dd80-48ef-9275-ad8f43375793

8. Федеральный стандарт оценки «Оценка недвижимости (ФСО № 7)», утвержденный приказом Минэкономразвития России № 611 от 25 сентября 2014 г. «Об утверждении Федерального стандарта оценки «Оценка недвижимости (ФСО № 7)», с изменениями, утвержденными Приказом Министерства экономического развития Российской Федерации (Минэкономразвития России) № 200 от 14 апреля 2022 г.

9. Федеральный стандарт оценки «Оценка бизнеса (ФСО № 8)», утвержденный приказом Минэкономразвития России № 326 от 01 июня 2015 г. «Об утверждении Федерального стандарта оценки «Оценка бизнеса (ФСО № 8)», с изменениями, утвержденными Приказом Министерства экономического развития Российской Федерации (Минэкономразвития России) № 200 от 14 апреля 2022 г.

10. Федеральный стандарт оценки «Оценка для целей залога (ФСО № 9)», утвержденный приказом Минэкономразвития России № 327 от 01 июня 2015 г. «Об утверждении Федерального стандарта оценки «Оценка для целей залога (ФСО № 9)», с изменениями, утвержденными Приказом Министерства экономического развития Российской Федерации (Минэкономразвития России) № 200 от 14 апреля 2022 г.

11. Федеральный стандарт оценки «Оценка стоимости машин и оборудования (ФСО № 10)», утвержденный приказом Минэкономразвития России № 328 от 01 июня 2015 г. «Об утверждении Федерального стандарта оценки «Оценка стоимости машин и оборудования (ФСО № 10)», с изменениями, утвержденными Приказом Министерства экономического развития Российской Федерации (Минэкономразвития России) № 200 от 14 апреля 2022 г.

12. Федеральный стандарт оценки «Оценка нематериальных активов и интеллектуальной собственности (ФСО № 11)», утвержденный приказом Минэкономразвития России № 385 от 22 июня 2015 г. «Об утверждении Федерального стандарта оценки «Оценка нематериальных активов и интеллектуальной собственности (ФСО № 11)», с изменениями, утвержденными Приказом Министерства экономического развития Российской Федерации (Минэкономразвития России) № 200 от 14 апреля 2022 г.

Применяемые стандарты.

Указанные выше федеральные стандарты оценки можно разделить на две группы:

- первая группа – общие стандарты оценки (ФСО I, II, III, IV, V, VI, ФСО № 5), определяющие общие требования к порядку проведения оценки всех видов объектов оценки и экспертизе отчетов об оценке;
- вторая группа – специальные стандарты оценки (ФСО №№ 7-11), которые определяют дополнительные требования к порядку проведения оценки, в том числе для отдельных видов объектов оценки (недвижимости, машин и оборудования, бизнеса, нематериальных активов и интеллектуальной собственности).

В соответствии с федеральным стандартом оценки «Структура федеральных стандартов оценки и основные понятия, используемые в федеральных стандартах оценки (ФСО I)», утвержденным приказом Минэкономразвития России № 200 от 14 апреля 2022 г, до момента принятия специальных стандартов оценки, предусмотренных программой разработки федеральных стандартов оценки и внесения изменений в федеральные стандарты оценки, утвержденной приказом Минэкономразвития России от 30 декабря 2020 г. N 884, приоритет имеют нормы общих стандартов оценки ФСО I - ФСО VI.

Учитывая вид объекта (объектов) оценки и цели оценки, при проведении настоящей оценки применялись следующие стандарты:

1. Федеральный стандарт оценки «Структура федеральных стандартов оценки и основные понятия, используемые в федеральных стандартах оценки (ФСО I)», утвержденный Приказом Министерства экономического развития Российской Федерации (Минэкономразвития России) № 200 от 14 апреля 2022 г. «Об утверждении федеральных стандартов оценки и о внесении изменений в некоторые приказы Минэкономразвития России о федеральных стандартах оценки».

2. Федеральный стандарт оценки «Виды стоимости (ФСО II)», утвержденный Приказом Министерства экономического развития Российской Федерации (Минэкономразвития России) № 200 от 14 апреля 2022 г. «Об утверждении федеральных стандартов оценки и о внесении изменений в некоторые приказы Минэкономразвития России о федеральных стандартах оценки».

3. Федеральный стандарт оценки «Процесс оценки (ФСО III)», утвержденный Приказом Министерства экономического развития Российской Федерации (Минэкономразвития России) № 200 от 14 апреля 2022 г. «Об утверждении федеральных стандартов оценки и о внесении изменений в некоторые приказы Минэкономразвития России о федеральных стандартах оценки».

4. Федеральный стандарт оценки «Задание на оценку (ФСО IV)», утвержденный Приказом Министерства экономического развития Российской Федерации (Минэкономразвития России) № 200 от 14 апреля 2022 г. «Об утверждении федеральных стандартов оценки и о внесении изменений в некоторые приказы Минэкономразвития России о федеральных стандартах оценки».

Передан через Диадок 18.09.2023 14:50 GMT+03:00
ae4e3472-dd80-48ef-9275-ad8f43375793
Страница 9 из 202

5. Федеральный стандарт оценки «Подходы и методы оценки (ФСО V)», утвержденный Приказом Министерства экономического развития Российской Федерации (Минэкономразвития России) № 200 от 14 апреля 2022 г. «Об утверждении федеральных стандартов оценки и о внесении изменений в некоторые приказы Минэкономразвития России о федеральных стандартах оценки».

6. Федеральный стандарт оценки «Отчет об оценке (ФСО VI)», утвержденный Приказом Министерства экономического развития Российской Федерации (Минэкономразвития России) № 200 от 14 апреля 2022 г. «Об утверждении федеральных стандартов оценки и о внесении изменений в некоторые приказы Минэкономразвития России о федеральных стандартах оценки».

7. Федеральный стандарт оценки «Оценка недвижимости (ФСО № 7)», утвержденный Приказом Министерства экономического развития Российской Федерации (Минэкономразвития России) № 611 от 25 сентября 2014 г. «Об утверждении Федерального стандарта оценки «Оценка недвижимости (ФСО № 7)».

8. Международный стандарт финансовой отчетности (IFRS) 13 «Оценка справедливой стоимости».

9. Стандарты и правила оценочной деятельности, утвержденные саморегулируемой организацией оценщиков, действительным членом которой является проводивший оценку оценщик.

Перечень методических рекомендаций по оценке, разработанных в целях развития положений утвержденных федеральных стандартов оценки и одобренные советом по оценочной деятельности при Минэкономразвития России

По состоянию на дату оценки советом по оценочной деятельности при Минэкономразвития России одобрены к применению следующие методические рекомендации по оценке:

1. «Методические рекомендации по оценке объектов недвижимости, отнесенных в установленном порядке к объектам культурного наследия» (заседание от 23 июня 2015 г.).

В связи с тем, что объект (объекты) оценки не относится (относятся) к понятию «объекты культурного наследия», то в рамках настоящего отчета указанные методические рекомендации не использовались.

1.8. Принятые при проведении оценки объекта оценки допущения и ограничения оценки в соответствии с пунктами 6 и 8 федерального стандарта оценки «Процесс оценки (ФСО III)», утвержденного приказом Минэкономразвития России от 14 апреля 2022 г. № 200, в том числе не отраженные в задании на оценку

Основные допущения и ограничения, принятые при проведении оценки объекта (объектов) оценки, представлены в задании на оценку. Дополнительно к указанным в задании на оценку допущениям и ограничениям, при проведении настоящей оценки, были приняты следующие допущения и ограничения:

- условия финансирования предполагаемой сделки с объектом (объектами) оценки – полная, единовременная оплата;
- условия продажи – розничная продажа объекта (объектов) оценки;
- оценщику не были предоставлены официальные документы, характеризующие экологическую обстановку на дату проведения оценки, непосредственно в районе нахождения оцениваемых объектов. Таким образом, согласно п. 7 «Общие требования к проведению оценки (ФСО №7)» при выполнении оценки предполагается, что состояние окружающей среды – удовлетворительное;
- в ряде случаев часть необходимых для оценки данных по объектам-аналогам может быть не указана в объявлениях (или других источниках информации) или указана неточно. В таких ситуациях для выполнения требований п. 10 ФСО III в части сбора информации, достаточной для определения стоимости объекта (объектов) оценки оценщик уточнял характеристики аналогов по телефонам, указанным в источниках информации. Характеристики аналогов, применяемые в расчетах, соответствуют результатам этого анализа;
- количественные и качественные характеристики объекта (объектов) оценки и иные ценообразующие факторы определялись на основании документов, предоставленных заказчиком;
- 24 февраля 2022 г. Президент РФ Владимир Путин принял решение о проведении специальной военной операции на территории ДНР и ЛНР с дальнейшей демилитаризацией Украины, соответственно в условиях проведения специальной военной операции на территории ДНР, ЛНР, Запорожской и Херсонской областях, с дальнейшей демилитаризацией Украины, общедоступная информация и методический инструментарий, по независящим от оценщика объективным причинам, не позволяют достоверно спрогнозировать влияние указанных факторов на ценообразование рынка объекта (объектов) оценки;

Передан через Диадок 18.09.2023 14:50 GMT+03:00
ae4e3472-dd80-48ef-9275-ad8f43375793
Страница 10 из 202

- выполненные расчеты для условий сценария социально-экономического развития, без условий влияния проведения специальной военной операции, являются корректными. При развитии ситуации социально-экономического развития по иному сценарию (с учетом влияния условий проведения специальной военной операции), результат оценки может быть иным;
- после даты оценки, в условиях длительного (затяжного) проведения специальной военной операции, итоговая величина стоимости объекта (объектов) оценки, определенная в настоящем отчете, может существенно измениться;
- расчет стоимости объекта оценки проводится при условии отсутствия на нём объектов капитального строительства, если таковые имеются, т.е. оцениваемый земельный участок рассматривается как свободный (незастроенный);
- информации предоставленной заказчиком, достаточно, чтобы сформировать мнение об объекте оценки и определить его стоимость; оцениваемый земельный участок не изменил свои основные характеристики и свойства, которые способны повлиять на существенное изменение его стоимости, а именно:
  - подлежащий оценке земельный участок относится к категории земель - земли населенных пунктов;
  - вид разрешенного использования оцениваемого земельного участка – для размещения объектов коммунального хозяйства;
  - из проведенного правового анализа документов предоставленных заказчиком и устных пояснений, оценщиком каких-либо ограничений по использованию объекта оценки в соответствии с видом разрешенного использования не выявлено;
  - существенных изменений по наличию коммуникаций на оцениваемом земельном участке не произошло – электричество заведено на участок (подключено), остальных коммуникаций нет (по границе);
  - состояние подъездных дорог до оцениваемых земельных участков оценивается как удовлетворительное – грунтовая дорога до самых участков, подъезд машин и спецтехники обеспечен.

1.9. Итоговая стоимость объекта (объектов) оценки, ограничения и пределы применения полученного результата

Итоговая стоимость объекта (объектов) оценки и результаты оценки, полученные при применении различных подходов к оценке

Результаты оценки, полученные при применении различных подходов к оценке

№ п/п	Кадастровый номер	Затратный подход, руб.	Сравнительный (рыночный*) подход, руб.	Доходный подход, руб.	Итоговая стоимость, руб.
1	50:15:0040405:500	не применяется	не использовался	19 460 000	19 460 000

** - Международный стандарт финансовой отчетности (IFRS) 13 «Оценка справедливой стоимости»*

Примечание: стоимость объекта оценки указана без учета налогов, которые могут быть исчислены на дату оценки (в соответствии с п. 1.4. Указания Банка России № 3758-У от 25 августа 2015 года).

Ограничения и пределы применения полученного результата (итоговой стоимости)

Результатом оценки (итоговой стоимостью объекта (объектов) оценки) является стоимость объекта (объектов), определенная на основе профессионального суждения оценщика для целей, предусмотренных ст. 37 Федерального закона «Об инвестиционных фондах» от 29.11.2001 г. № 156-ФЗ, Правилами доверительного управления Фондом и иными нормативными актами в сфере финансовых рынков, в том числе Указания Банка России № 3758-У от 25 августа 2015 года «Об определении стоимости чистых активов инвестиционных фондов, в том числе о порядке расчета среднегодовой стоимости чистых активов паевого инвестиционного фонда и чистых активов акционерного инвестиционного фонда, расчетной стоимости инвестиционных паев паевых инвестиционных фондов, стоимости имущества, переданного в оплату инвестиционных паев».

Для указанных целей результаты оценки могут быть использованы в течение шести месяцев с даты оценки.

Передан через Диадок 18.09.2023 14:50 GMT+03:00
ae4e3472-dd80-48ef-9275-ad8f43375793
Страница 11 из 202

1.10. Анализ выполнения принципов использования информации при проведении оценки

При определении стоимости объекта (объектов) оценки оценщиком использовалась информация, полученная от заказчика (табл. 3), из правовых баз данных и рыночная информация.

Перечень используемых интернет-сайтов и других открытых источников информации, представлен по тексту настоящего отчета.

Процесс оценки - сбор и аналитическая оценка данных по объекту (объектам) оценки и экономической ситуации на конкретном рынке с целью формирования заключения о стоимости объекта (объектов) оценки.

При составлении отчета оценщик придерживался следующих принципов, согласно ФСО VI:

- в отчете об оценке должна быть изложена вся существенная информация, использованная оценщиком при определении стоимости объекта оценки;
- существенная информация, приведенная в отчете об оценке, должна быть подтверждена путем раскрытия ее источников;
- отчет должен содержать достаточное количество сведений, позволяющее квалифицированному специалисту, не участвовавшему в процессе оценки объекта оценки, понять логику и объем проведенного оценщиком исследования, убедиться в его соответствии заданию на оценку и достаточности для цели оценки.

Общее требование к использованию информации при проведении оценки - отчет об оценке не должен допускать неоднозначного толкования или вводить в заблуждение (ст.11 ФЗ № 135 «Об оценочной деятельности»).

Документы, предоставленные заказчиком оценки, а так же данные из открытых источников, использованные оценщиком, на достаточном уровне отражают данные по объекту (объектам) оценки. Документы и отраженную в них информацию, оценщик принимал к сведению только после проверки их соответствия действительной ситуации, установленной в ходе интервьюирования представителей заказчика оценки. Информация, используемая при проведении оценки, удовлетворяет требованиям достаточности и достоверности с учетом принятых допущений к оценке.

1.11. Методология определения справедливой стоимости

Процесс оценки (федеральный стандарт оценки «Процесс оценки (ФСО III)):

- согласование задания на оценку заказчиком оценки и оценщиком или юридическим лицом, с которым оценщик заключил трудовой договор, путем подписания такого задания в составе договора на оценку объекта оценки (далее - договор на оценку) или в иной письменной форме в случае проведения оценки на основаниях, отличающихся от договора на оценку, предусмотренных Федеральным законом от 29 июля 1998 г. N 135-ФЗ «Об оценочной деятельности в Российской Федерации» (Собрание законодательства Российской Федерации, 1998, N 31, ст. 3813; 2021, N 27, ст. 5179) (далее - Федеральный закон);
- сбор и анализ информации, необходимой для проведения оценки;
- применение подходов к оценке, включая выбор методов оценки и осуществление необходимых расчетов;
- согласование промежуточных результатов, полученных в рамках применения различных подходов к оценке (в случае необходимости), и определение итоговой стоимости объекта (объектов) оценки;
- составление отчета об оценке объекта (объектов) оценки (далее - отчет об оценке).

При определении справедливой стоимости необходимо руководствоваться положениями Международного стандарта финансовой отчетности (IFRS) 13 «Оценка справедливой стоимости».

Возможность использования Международных стандартов оценки подтверждена ст. 7 Гражданского кодекса РФ «Гражданское законодательство и нормы международного права», где указано, что «Общепризнанные принципы и нормы международного права и международные договоры Российской Федерации являются в соответствии с Конституцией Российской Федерации составной частью правовой системы Российской Федерации» и могут непосредственно применяться кроме случаев, когда из международного договора следует, что для его применения требуется издание внутригосударственного акта».

Согласно Указаниям Банка Центрального банка Российской Федерации (Банка России) от 25 августа 2015 года, №3758-у:

«Правила определения стоимости чистых активов должны соответствовать требованиям законодательства Российской Федерации, в том числе настоящего Указания и иных нормативных актов Банка России», а именно:

«1.3 Стоимость активов и величина обязательств определяются по справедливой стоимости в соответствии с Международным стандартом финансовой отчетности (IFRS) 13 «Оценка

Передан через Диадок 18.09.2023 14:50 GMT+03:00
ae4e3472-dd80-48ef-9275-ad8f4337579з

справедливой стоимости», введенным в действие на территории Российской Федерации приказом Министерства финансов Российской Федерации от 18 июля 2012 года N 217н «О введении в действие и прекращении действия документов Международных стандартов финансовой отчетности на территории Российской Федерации», зарегистрированным Министерством юстиции Российской Федерации 3 августа 2012 года N 25095 (Российская газета от 15 августа 2012 года), с поправками, введенными в действие на территории Российской Федерации приказом Министерства финансов Российской Федерации от 17 декабря 2014 года N 151н «О введении документов Международных стандартов финансовой отчетности в действие на территории Российской Федерации», зарегистрированным Министерством юстиции Российской Федерации 15 января 2015 года N 35544 («Официальный интернет-портал правовой информации" (www.pravo.gov.ru), 15 января 2015 года), с учетом требований настоящего Указания.»

«1.4 Стоимость активов, в том числе определенная на основании отчета оценщика (далее – отчет оценщика), составленного в соответствии с требованиями Федерального закона от 29 июля 1998 года № 135-ФЗ «Об оценочной деятельности в Российской Федерации» определяется без учета налогов, которые уплачиваются в соответствии с законодательством Российской Федерации или иностранного государства при приобретении и реализации указанных активов.»

В соответствии с указанным ранее стандартом справедливая стоимость - это цена, которая может быть получена при продаже актива или уплачена при передаче обязательства при проведении операции на добровольной основе на основном (или наиболее выгодном) рынке на дату оценки в текущих рыночных условиях (то есть выходная цена) независимо от того, является ли такая цена непосредственно наблюдаемой или рассчитывается с использованием другого метода оценки.

Основные этапы определения справедливой стоимости нефинансового актива.

1. Выяснение конкретного актива или обязательства, являющегося объектом оценки (в соответствии с его единицей учета) – описание объекта оценки.
2. Определение наилучшего и наиболее эффективного использования нефинансового актива.
3. Определение исходных условий оценки нефинансовых активов.
4. Определение исходных данных для методов оценки.
5. Применение методов оценки.

1. Выяснение конкретного актива или обязательства, являющегося объектом оценки (в соответствии с его единицей учета).

Выполнение указанного пункта заключается в описании объекта оценки.

Согласно Международному стандарту финансовой отчетности (IFRS) 13 «Оценка справедливой стоимости»:

13. Актив или обязательство, оцениваемое по справедливой стоимости, может представлять собой следующее:
    (a) отдельный актив или обязательство (например, финансовый инструмент или нефинансовый актив); или
    (b) группа активов, группа обязательств или группа активов и обязательств (например, единица, генерирующая денежные средства, или бизнес).
14. Тот факт, является ли актив или обязательство отдельным активом или обязательством, группой активов, группой обязательств или группой активов и обязательств для целей признания или раскрытия информации, зависит от его единицы учета. Единица учета для актива или обязательства определяется в соответствии с тем МСФО, который требует или разрешает оценку справедливой стоимости, за исключением случаев, предусмотренных в настоящем стандарте.

2. Определение наилучшего и наиболее эффективного использования нефинансового актива.

При оценке справедливой стоимости нефинансового актива учитывается способность участника рынка генерировать экономические выгоды посредством наилучшего и наиболее эффективного использования актива или посредством его продажи другому участнику рынка, который использовал бы данный актив наилучшим и наиболее эффективным образом.

Для наилучшего и наиболее эффективного использования нефинансового актива принимается в расчет такое использование актива, которое является физически выполнимым, юридически допустимым и финансово оправданным, как изложено ниже:

- физически выполнимое использование предусматривает учет физических характеристик актива, которые участники рынка учитывали бы при установлении цены на актив (например, местонахождение или размер имущества);
- юридически допустимое использование предусматривает учет любых юридических ограничений на использование актива, которые участники рынка учитывали бы при установлении цены на актив (например, правила зонирования, применимые к имуществу);
- финансово оправданное использование предусматривает учет того факта, генерирует ли физически выполнимое и юридически допустимое использование актива доход или потоки денежных средств (с учетом затрат на преобразование актива к такому использованию),

Передан через Диадок 18.09.2023 14:50 GMT+03:00
ae4e3472-dd80-48ef-9275-ad8f43375793

достаточные для получения дохода на инвестицию, который участники рынка требовали бы от инвестиции в данный актив при данном использовании.

3. Определение исходных условий оценки нефинансовых активов.

Наилучшее и наиболее эффективное использование нефинансового актива устанавливает исходное условие оценки, используемое для оценки справедливой стоимости актива, как изложено ниже:

- лучшее и наиболее эффективное использование нефинансового актива может обеспечить участникам рынка получение максимальной стоимости посредством его использования в комбинации с другими активами как группы активов (при установке или иной конфигурации для использования) или в комбинации с другими активами и обязательствами (например, бизнес);
- наилучшее и наиболее эффективное использование нефинансового актива может обеспечить участникам рынка получение максимальной стоимости при его отдельном использовании. Если наилучшее и наиболее эффективное использование актива заключается в его отдельном использовании, справедливая стоимость актива - это цена, которая была бы получена при проведении текущей операции по продаже данного актива участникам рынка, которые использовали бы данный актив отдельно.

При оценке справедливой стоимости нефинансового актива принимается допущение о том, что актив продается согласно с единицей учета, предусмотренной в других МСФО (которой может являться отдельный актив). Так обстоит дело даже в том случае, когда при такой оценке справедливой стоимости принимается допущение о том, что наилучшее и наиболее эффективное использование актива заключается в его использовании в комбинации с другими активами или с другими активами и обязательствами, потому что оценка справедливой стоимости предполагает, что участник рынка уже имеет дополнительные активы и связанные с ними обязательства.

4. Определение исходных данных для методов оценки.

Методы оценки, применяемые для оценки справедливой стоимости, должны максимально использовать уместные наблюдаемые исходные данные и минимально использовать ненаблюдаемые исходные данные.

Примеры рынков, на которых исходные данные могут быть наблюдаемыми в отношении некоторых активов и обязательств (например, финансовые инструменты), включают следующее:

- валютные рынки. На валютном рынке цены закрытия рынка являются легкодоступными и обычно представляют справедливую стоимость. Примером такого рынка является Лондонская фондовая биржа.
- дилерские рынки. На дилерском рынке дилеры всегда готовы торговать (покупать или продавать за свой собственный счет), таким образом обеспечивая ликвидность, используя свой собственный капитал, чтобы иметь запас единиц, для которых они создают рынок. Как правило, цена покупателя и цена продавца (представляющие цену, по которой дилер желает купить, и цену, по которой дилер желает продать, соответственно) являются легкодоступными в большей степени, нежели цены закрытия рынка. Внебиржевые рынки (цены на которых публично сообщаются) являются дилерскими рынками. Дилерские рынки также существуют для других видов активов и обязательств, включая некоторые финансовые инструменты, товары и физические активы (например, используемое оборудование).
- посреднические рынки. На посредническом рынке брокеры стараются свести покупателей с продавцами, но не готовы торговать за свой собственный счет. Другими словами, брокеры не используют свой собственный капитал, чтобы иметь запас единиц, для которых они создают рынок. Брокер знает цены, предлагаемые и запрашиваемые соответствующими сторонами, но каждая из сторон, как правило, не знает ценовые требования другой стороны. Информация о ценах завершившихся операций иногда бывает доступной. Брокерские рынки имеют электронные коммуникационные сети, в которых сводятся заказы на покупку и продажу, а также рынки коммерческой и жилой недвижимости.
- рынки "от принципала к принципалу". На рынке "от принципала к принципалу" операции, как первоначальные, так и по перепродаже, осуществляются сторонами самостоятельно, без посредников. Информация о таких операциях может быть общедоступной лишь в небольшом объеме.

Иерархия исходных данных:

- исходные данные 1 Уровня - это котируемые цены (некорректируемые) на активных рынках для идентичных активов или обязательств, к которым предприятие может получить доступ на дату оценки.
- исходные данные 2 Уровня - это исходные данные, которые не являются котируемыми ценами, включенными в 1 Уровень, и которые прямо или косвенно являются наблюдаемыми для актива или обязательства.
- исходные данные 3 Уровня - это ненаблюдаемые исходные данные для актива или обязательства.

Передан через Диадок 18.09.2023 14:50 GMT+03:00
ae4e3472-dd80-48ef-9275-ad8f43375793
Страница 14 из 202

Применительно к объектам недвижимости в качестве исходных данных стандартом предписывается использовать следующие данные 2 Уровня - цену за квадратный метр здания (множитель оценки), полученную на основе наблюдаемых рыночных данных, например, множителей, основанных на ценах, используемых в наблюдаемых операциях с сопоставимыми (то есть аналогичными) зданиями с аналогичным местонахождением.

5. Применение методов оценки.

При оценке справедливой стоимости необходимо использовать такие методы оценки, которые являются приемлемыми в сложившихся обстоятельствах и для которых доступны данные, достаточные для оценки справедливой стоимости, при этом максимально используя уместные наблюдаемые исходные данные и минимально используя ненаблюдаемые исходные данные.

Тремя наиболее широко используемыми методами оценки являются рыночный подход, затратный подход и доходный подход.

Рыночный подход. При рыночном подходе используются цены и другая уместная информация, генерируемая рыночными операциями с идентичными или сопоставимыми (то есть аналогичными) активами, обязательствами или группой активов и обязательств, такой как бизнес.

Затратный подход. При затратном подходе отражается сумма, которая потребовалась бы в настоящий момент для замены производительной способности актива (часто называемой текущей стоимостью замещения).

Доходный подход. При использовании доходного подхода будущие суммы (например, потоки денежных средств или доходы и расходы) преобразовываются в единую сумму на текущий момент (то есть дисконтированную). При использовании доходного подхода оценка справедливой стоимости отражает текущие рыночные ожидания в отношении таких будущих сумм. Такие методы оценки включают, например, следующее:

- методы оценки по приведенной стоимости;
- модели оценки опциона, такие как формула Блэка-Шоулса-Мертона или биномиальная модель (то есть структурная модель), которые включают методы оценки по приведенной стоимости и отражают как временную, так и внутреннюю стоимость опциона;
- метод дисконтированных денежных потоков, который используется для оценки справедливой стоимости некоторых нематериальных активов.

В некоторых случаях приемлемым будет использование одного метода оценки (например, при оценке актива или обязательства с использованием котируемой цены на активном рынке для идентичных активов или обязательств). В других случаях приемлемым будет использование множественных методов оценки (например, так может обстоять дело при оценке единицы, генерирующей денежные средства). Если для оценки справедливой стоимости используются множественные методы оценки, то результаты (то есть соответствующие показатели справедливой стоимости) должны оцениваться путем рассмотрения целесообразности диапазона значений, обозначенных данными результатами. Оценка справедливой стоимости - это значение в пределах такого диапазона, которое наиболее точно представляет справедливую стоимость в сложившихся обстоятельствах.

При проведении настоящей оценки указанные этапы определения справедливой стоимости конкретизировались, дополнялись и расширялись на основе положений Федеральных стандартов оценки, действующих на дату проведения оценки и соответствующих виду объекта оценки.

Передан через Диадок 18.09.2023 14:50 GMT+03:00
ae4e3472-dd80-48ef-9275-ad8f43375793
Страница 15 из 202

РАЗДЕЛ II. ОПИСАНИЕ ОБЪЕКТА (ОБЪЕКТОВ) ОЦЕНКИ

2.1. Общие положения

В соответствии с положениями Международного стандарта финансовой отчетности (IFRS) 13 «Оценка справедливой стоимости» первым этапом оценки справедливой стоимости является выяснение (описание) конкретного актива или обязательства, являющегося объектом оценки (в соответствии с его единицей учета). В указанном стандарте детализация процесса выяснения (описания) актива отсутствует.

В соответствии с положениями статьи 7 п. 10 федерального стандарта оценки «Отчет об оценке (ФСО VI)» в отчете об оценке должно содержаться точное описание объекта оценки с указанием количественных и качественных характеристик объекта оценки, включая права на объект оценки, перечень документов, устанавливающих такие характеристики, а в отношении объекта оценки, принадлежащего юридическому лицу – реквизиты юридического лица (полное и (или) сокращенное наименование, основной государственный регистрационный номер или иной регистрационный номер юридического лица, место нахождения) и (при наличии) балансовая стоимость данного объекта оценки.

При проведении настоящей оценки была принята следующая последовательность описания объекта (объектов) оценки:

1. Описание имущественных прав, обременений, связанных с объектом (объектами) оценки.
2. Описание количественных и качественных характеристик объекта (объектов) оценки (за исключением описания имущественных прав, обременений, связанных с объектом (объектами) оценки).
3. Описание текущего использования объекта (объектов) оценки.
4. Описание других факторов и характеристик, относящихся к объекту (объектам) оценки, существенно влияющих на его (их) стоимость.

Перечень документов, устанавливающих количественные и качественные характеристики объекта (объектов) оценки

Для определения стоимости объекта (объектов) оценки оценщиком использовалась информация, полученная от заказчика и рыночная информация. Перечень документов и справочных материалов, полученных от заказчика в качестве исходных данных, представлен в табл. 3.

Таблица 3.

Перечень документов, полученных от заказчика в качестве исходных данных

№ п/п	Наименование документа	Реквизиты документа	Форма представления документа
1	Выписка из Единого государственного реестра недвижимости об основных характеристиках и зарегистрированных правах на объект недвижимости	№ 99/2020/356784471 от 27.10.2020 года	копия
2	Кадастровый паспорт земельного участка	№ МО-14/3В-93718 от 28 января 2014 года	копия
3	Договор аренды земельного участка	№ 5 от 17.09.2012 года	копия
4	Уведомление о возобновлении Договора аренды земельного участка № 5 от 17.09.2012 г. на тех же условиях и на неопределенный срок	Исх. № б/н от 17 сентября 2015 г.	копия

Источник: 1. Данные заказчика.

Копии документов, указанных в табл. 3, представлены в Приложении 2 к настоящему отчету.

Перечень использованных при проведении оценки объекта оценки данных с указанием источников их получения – при проведении настоящей оценки, в дополнение к указанным выше документам, использовались различные данные, полученные из широкого перечня источников, указанные данные и источники их получения (в виде соответствующих ссылок) указаны в соответствующих разделах настоящего отчета.

Передан через Диадок 18.09.2023 14:50 GMT+03:00
ae4e3472-dd80-48ef-9275-ad8f43375793
Страница 16 из 202

2.2. Описание имущественных прав, обременений, связанных с объектом (объектами) оценки

Общее описание объекта (объектов) оценки.

В настоящем отчете объектом оценки является объект недвижимости, входящий в состав активов Закрытого паевого инвестиционного фонда недвижимости «Сельскохозяйственный» под управлением Общества с ограниченной ответственностью Управляющая компания «Резерв Эссет Менеджмент», а именно:

- земельный участок, категория земель: земли населенных пунктов, вид разрешенного использования: для размещения объектов коммунального хозяйства, площадь 3 900 кв. м, адрес: установлено относительно ориентира, расположенного в границах участка. Почтовый адрес ориентира: обл. Московская, р-н Балашихинский, г. Балашиха, ул. Рябиновая, кадастровый номер: 50:15:0040405:500.

Отдельных частей объект оценки не имеет.

Имущественные права, связанные с объектом (объектами) оценки.

На дату проведения оценки, оцениваемый объект недвижимости входит в состав активов Закрытого паевого инвестиционного фонда недвижимости «Сельскохозяйственный» под управлением Общества с ограниченной ответственностью Управляющая компания «Резерв Эссет Менеджмент».

В соответствии с положениями статьи 11 Федерального закона «Об инвестиционных фондах» имущество, составляющее паевой инвестиционный фонд, является *общим имуществом владельцев инвестиционных паев и принадлежит им на праве общей долевой собственности*. Раздел имущества, составляющего паевой инвестиционный фонд, и выдел из него доли в натуре не допускаются, за исключением случаев, предусмотренных Федеральным законом «Об инвестиционных фондах».

Указанные обстоятельства ограничивают возможность указания реквизитов собственников объекта (объектов) оценки.

Данные о балансовой стоимости объекта (объектов) оценки представлены ранее в табл. 1.

Существующие ограничения (обременения) права, связанные с объектом (объектами) оценки.

В рамках настоящего отчета под обременением понимается ограничение права собственности и других вещных прав на объект (объекты) правами других лиц (например, залог, аренда, сервитут и др.). Различают обременения в силу закона и обременения в силу договора.

При подготовке отчета об оценке обременение прав на оцениваемое имущество исследуется с точки зрения того, как может повлиять наличие обременения на экономические интересы существующего владельца имущества и ожидания предполагаемого инвестора. Очевидно, что потенциальный покупатель планирует получать доход от приобретаемого имущества и ему важно знать, как повлияет обременение на величину этого дохода.

1. Объект оценки имеет ограничения прав и обременения в виде *доверительного управления*, что подтверждается соответствующей записью в Выписке из Единого государственного реестра недвижимости об основных характеристиках и зарегистрированных правах на объект недвижимости.

Доверительное управление имуществом возникает одновременно с общей долевой собственностью владельцев инвестиционных паев на имущество, составляющее паевой фонд, и является обременением, подлежащим государственной регистрации. Правовое регулирование доверительного управления как вида обременения осуществляется Гражданским кодексом РФ.

В соответствии со статьёй 1012 Гражданского кодекса по договору доверительного управления имуществом одна сторона (учредитель управления) передает другой стороне (доверительному управляющему) на определенный срок имущество в доверительное управление, а другая сторона обязуется осуществлять управление этим имуществом в интересах учредителя управления или указанного им лица (выгодоприобретателя). Передача имущества в доверительное управление не влечет перехода права собственности на него к доверительному управляющему. Осуществляя доверительное управление имуществом, доверительный управляющий вправе совершать в отношении этого имущества в соответствии с договором доверительного управления любые юридические и фактические действия в интересах выгодоприобретателя.

В соответствии с Федеральным законом «Об инвестиционных фондах» управляющая компания осуществляет доверительное управление паевым инвестиционным фондом путем совершения любых юридических и фактических действий в отношении составляющего его имущества, а также осуществляет все права, удостоверенные ценными бумагами, составляющими паевой инвестиционный фонд, включая право голоса по голосующим ценным бумагам.

Управляющая компания вправе предъявлять иски и выступать ответчиком по искам в суде в связи с осуществлением деятельности по доверительному управлению паевым инвестиционным фондом.

Управляющая компания совершает сделки с имуществом, составляющим паевой инвестиционный

Передан через Диадок 18.09.2023 14:50 GMT+03:00
ae4e3472-dd80-48ef-9275-ad8f43375793

фонд, от своего имени, указывая при этом, что она действует в качестве доверительного управляющего. Это условие считается соблюденным, если при совершении действий, не требующих письменного оформления, другая сторона информирована об их совершении доверительным управляющим в этом качестве, а в письменных документах после наименования доверительного управляющего сделана пометка "Д.У." и указано название паевого инвестиционного фонда.

2. Объект оценки имеет ограничение (обременение) права в виде зарегистрированного Договора аренды. Основные положения Договора аренды представлены в табл. 4.

Таблица 4.

Основные положения Договора аренды

Наименование показателя	Значение показателя
Реквизиты Договора	Договор № 5 аренды земельного участка от 17.09.2012 г.
Арендодатель	Согласно условиям Договора - Закрытое акционерное общество Агрофирма «Первое Мая». В связи с переходом прав собственности на земельный участок, все права по Договору аренды перешли новому Арендодателю - Закрытый паевой инвестиционный фонд недвижимости «Сельскохозяйственный» под управлением Общества с ограниченной ответственностью Управляющая компания «Резерв Эссет Менеджмент»
Арендатор	Общество с ограниченной ответственностью «Холмы-2»
Период действия Договора аренды	с 17.09.2012 г. по 16.09.2015 г. (3 года)
Цель аренды	для строительства коммунально – хозяйственного склада
Ежемесячная арендная плата	5 850 руб. НДС не облагается на основании п. 3 ст. 346.1 НК РФ

Источник: 1. Анализ оценщиком документов, представленных в табл. 3.

В связи с тем, что период действия Договора аренды истек 16.09.2015 г., то данный Договор аренды был возобновлен на тех же условиях и на неопределенный срок, что подтверждается Уведомлением о возобновлении Договора аренды земельного участка № 5 от 17.09.2012 г. на тех же условиях и на неопределенный срок (Исх. ООО «Холмы-2» № б/н от 17 сентября 2015 г.), условия которого Арендодатель согласовал.

Ввиду того, что срок аренды Договора возобновлен на неопределенный срок, срок аренды оценщиком был определен на основании ст. 610 Гражданского кодекса РФ:

1. Договор аренды заключается на срок, определенный договором.

2. Если срок аренды в договоре не определен, договор аренды считается заключенным на неопределенный срок.

В этом случае каждая из сторон вправе в любое время отказаться от договора, предупредив об этом другую сторону за один месяц, **а при аренде недвижимого имущества за три месяца**. Законом или договором может быть установлен иной срок для предупреждения о прекращении договора аренды, заключенного на неопределенный срок.

Таким образом, в настоящем отчете срок аренды оцениваемого земельного участка определен в размере 3 месяца, так как это гарантированный срок аренды, в течение которого Арендатор может пользоваться арендуемым объектом недвижимости.

3. Также в Выписке из ЕГРН на оцениваемый земельный участок указаны следующие ограничения (обременения) права:

- весь участок - доступ представителей ООО «Вавилон» к блокированному зданию для его обслуживания и ремонта общих стен;
- 100 кв. м - охранная зона воздушной линии электропередач - Восточные электрические сети ОАО «Мосэнерго»;
- 500 кв. м - охранная зона воздушной линии электропередач - Восточные электрические сети ОАО «Мосэнерго»;
- 1 490 кв. м - зона регулирования застройки памятника истории и культуры.

Имущественные права, учитываемые при проведении оценки.

1. При оценке объекта оценки учитывается право собственности на объект оценки, скидки на фактическое право общей долевой собственности и доверительное управление не вводятся. Объект считается свободным от ограничений (обременений) указанных прав, а именно свободным от обременений в виде залога и ипотеки.

Для целей настоящей оценки обременение и связанный с ним статус общей долевой собственности

Передан через Диадок 18.09.2023 14:50 GMT+03:00
ae4e3472-dd80-48ef-9275-ad8f43375793

не учитывался и приравнен к праву собственности по следующим причинам:

а) в соответствии с п. 6 «Задания на оценку»;

б) в связи с «природой» данного обременения, которое является следствием нахождения имущества в собственности ЗПИФ. В случае продажи данного имущества оно передается покупателю без обременения в виде доверительного управления и на праве собственности.

Другими словами, при продаже объекта, оцениваемое имущество будет передано новому собственнику без ограничений (обременений) прав, так как наличие обременения связано не с самим имуществом, а с его правообладателем.

В связи с данными фактами обременение (ограничение) права в виде доверительного управления и статуса общей долевой собственности оценщиком не учитывались.

Также, для целей настоящей оценки, обременения в виде залога и ипотеки не учитывались по следующим причинам:

а) в соответствии с п. 1 «Задания на оценку»;

б) в связи с отсутствием у оценщика информации о данных обременениях.

2. Учитывается обременение в виде аренды земельного участка и другие обременения, указанные в Выписке из ЕГРН на оцениваемый земельный участок.

2.3. Описание количественных и качественных характеристик объекта (объектов) оценки

В качестве основных документов, устанавливающих количественные и качественные характеристики объекта (объектов) оценки, следует рассматривать документы, указанные в табл. 3.

Каждый объект недвижимости имеет специфическую систему качественных и количественных характеристик.

Качество - это совокупность свойств недвижимого имущества, определяющих его пригодность удовлетворять предъявляемым, в соответствии с функциональным назначением, требованиям.

Свойство - объективная особенность объекта, проявляющаяся при его эксплуатации, управлении или пользовании.

Показатели качества характеризуют одно или несколько свойств недвижимости, при этом показатели могут иметь количественное выражение или описываться вербально.

При проведении настоящей оценки состав количественных и качественных характеристик объекта (объектов) оценки определялся на основе представленного в Федеральном стандарте оценки «Оценка недвижимости (ФСО № 7)» перечня элементов сравнения, который необходимо использовать при реализации сравнительного подхода:

- передаваемые имущественные права, ограничения (обременения) этих прав;
- условия финансирования состоявшейся или предполагаемой сделки (вид оплаты, условия кредитования, иные условия);
- условия продажи (нетипичные для рынка условия, сделка между аффилированными лицами, иные условия);
- условия рынка (изменения цен за период между датами сделки и оценки, скидки к ценам предложений, иные условия);
- вид использования и (или) зонирование;
- местоположение объекта;
- физические характеристики объекта, в том числе свойства земельного участка, состояние объектов капитального строительства, соотношение площади земельного участка и площади его застройки, иные характеристики;
- экономические характеристики (уровень операционных расходов, условия аренды, состав арендаторов, иные характеристики);
- наличие движимого имущества, не связанного с недвижимостью;
- другие характеристики (элементы), влияющие на стоимость.

Указанные элементы сравнения так же можно использовать (в соответствии с положениями ФСО № 7) для определения других расчетных показателей, например арендных ставок, износа и устареваний, ставок капитализации и дисконтирования. Указанные в перечне характеристики детализировались и дополнялись на основе дополнительного анализа справочной и специальной литературы.

Характеристики объекта (объектов) оценки по таким элементам сравнения как передаваемые имущественные права, ограничения (обременения) этих прав описаны в разделе 2.2. и в дальнейшем не детализировались.

Передан через Диадок 18.09.2023 14:50 GMT+03:00
ae4e3472-dd80-48ef-9275-ad8f43375793
Страница 19 из 202

Анализ указанных в Федеральном стандарте оценки «Оценка недвижимости (ФСО № 7)» элементов сравнения показывает, что часть из них не связана непосредственно с объектом (объектами) оценки и зависит от внешних условий и факторов. К таким элементам сравнения можно отнести:

- условия финансирования состоявшейся или предполагаемой сделки (вид оплаты, условия кредитования, иные условия);
- условия продажи (нетипичные для рынка условия, сделка между аффилированными лицами, иные условия);
- условия рынка (изменения цен за период между датами сделки и оценки, скидки к ценам предложений, иные условия).

Данные элементы сравнения не детализировались и в перечень количественных и качественных характеристик объекта (объектов) оценки не включались. Принимаемые при проведении дальнейших расчетов значения указанных характеристик представлены в разделе 1.8.

Так же не детализировались и не включались в перечень количественных и качественных характеристик объекта (объектов) оценки следующие характеристики:

- состояние объектов капитального строительства;
- соотношение площади земельного участка и площади его застройки,

так как оцениваемый земельный участок оценивается как незастроенный.

В соответствии с положениями Федерального стандарта оценки «Оценка недвижимости (ФСО № 7)» объектами оценки могут выступать объекты недвижимости - застроенные земельные участки, незастроенные земельные участки, объекты капитального строительства, а также части земельных участков и объектов капитального строительства, жилые и нежилые помещения, вместе или по отдельности, с учетом связанных с ними имущественных прав, если это не противоречит действующему законодательству.

Таким образом, при проведении настоящей оценки детализация количественных и качественных характеристик проводилась по следующим элементам сравнения:

- вид использования и (или) зонирование;
- местоположение объекта;
- физические характеристики объекта, в части свойств земельного участка и иных характеристик;
- экономические характеристики (уровень операционных расходов, условия аренды, состав арендаторов, иные характеристики);
- наличие движимого имущества, не связанного с недвижимостью;
- другие характеристики (элементы), влияющие на стоимость.

1. Вид использования и (или) зонирование.

Вид использования для объектов оценки, соответствует виду использования оцениваемых объектов недвижимости.

Зонирование территорий населенных пунктов определяет вид использования или разрешенное использование (вид разрешенного использования) земельных участков и иных объектов недвижимости в градостроительстве, т.е. использование объектов недвижимости в соответствии с градостроительным регламентом и ограничения на использование указанных объектов, а также сервитуты.

В рамках настоящего отчета под понятием «Вид использования и (или) зонирование» понимается категория объекта (земельного участка) и его разрешенное использование (вид разрешенного использования – ВРИ).

Данные о категории и разрешенном использовании объекта (объектов) оценки представлены в табл. 5.

Таблица 5.

Данные о категории и разрешенном использовании объекта (объектов) оценки

№ п/п	Кадастровый номер	Категория объекта	Разрешенное использование объекта
1	50:15:0040405:500	земли населенных пунктов	для размещения объектов коммунального хозяйства

Источник: 1. Анализ оценщиком документов, представленных в табл. 3.

2. Местоположение объекта (объектов).

Одним из основных фактором, определяющим стоимость объекта недвижимости так же, как и незастроенного земельного участка, является его местоположение.

При проведении настоящей оценки классификация характеристики местоположения принята на основе анализа данных представленных в издании «Справочник оценщика недвижимости - 2022. Земельные участки. Часть 1. Территориальные характеристики и корректирующие коэффициенты на

Передан через Диадок 18.09.2023 14:50 GMT+03:00
ae4e3472-dd80-48ef-9275-ad8f43375793

локальное местоположение. Полная версия. Под редакцией Лейфера Л.А.», Нижний Новгород, 2022 год. Местоположение объекта (объектов) недвижимости описывается следующими характеристиками:

- адрес объекта (объектов) недвижимости (субъект, город, район, улица, дом);
- типовая территориальная зона в пределах региона (областные, краевые центры; столицы республик; города Федерального значения – ТЗ № 1 «Центр региона»; населенные пункты, расположенные в непосредственной близости от областного центра, с удобной транспортной доступностью – ТЗ № 2 «Населенные пункты в ближайшей окрестности областного центра»; райцентры и поселки городского типа с развитой промышленностью – ТЗ № 3 (Райцентры с развитой промышленностью»; райцентры и поселки городского типа сельскохозяйственных районов – ТЗ № 4 «Райцентры сельскохозяйственных районов»; прочие населенные пункты до 20 тыс. чел. (поселки, сельские поселения, деревни и т.п.) – ТЗ № 5 «Прочие населенные пункты»), в ряде случаев может использоваться показатель удаления от ключевой ценовой зоны в пределах региона (для Московской области данный показатель определен в соответствии с данными, представленными в информационно – аналитическом бюллетене рынка недвижимости «RWAY» и включает в себя следующие ценовые зоны: «в пределах 15 км от МКАД», «в пределах от 16 до 30 км от МКАД», «в пределах от 31 до 50 км от МКАД»);

Справочник оценщика недвижимости-2022. Земельные участки. Часть 1. Территориальные характеристики и корректирующие коэффициенты на локальное местоположение. Полная версия (по состоянию на 2021).

Таблица 6. Классификация типовых территориальных зон в пределах региона

Наименование типовой зоны	Описание типовой зоны	код
Центр региона	Областные, краевые центры; столицы республик; города Федерального значения	I
Населенные пункты в ближайшей окрестности областного центра	Населенные пункты, расположенные в непосредственной близости от областного центра, с удобной транспортной доступностью	II
Райцентры с развитой промышленностью	Райцентры и поселки городского типа с развитой промышленностью	III
Райцентры сельскохозяйственных районов	Райцентры и поселки городского типа сельскохозяйственных районов	IV
Прочие населенные пункты	Прочие населенные пункты до 20 тыс. чел (поселки, сельские поселения, деревни и т.п.)	V

Источник: 1. «Справочник оценщика недвижимости - 2022. Земельные участки. Часть 1. Территориальные характеристики и корректирующие коэффициенты на локальное местоположение. Полная версия. Под редакцией Лейфера Л.А.», Нижний Новгород, 2022 год.

- типовая территориальная зона в пределах города (центр города – ТЗ № 1; центры деловой активности – ТЗ № 2; зоны автомагистралей – ТЗ № 3; индивидуальные жилые дома – ТЗ № 4; высотная (многоквартирная) жилая застройка – ТЗ № 5; окраины города, промзоны – ТЗ № 6). В ряде случаев может использоваться показатель удаления от ключевой типовой территориальной зоны в пределах города.

Справочник оценщика недвижимости-2022. Земельные участки. Часть 1. Территориальные характеристики и корректирующие коэффициенты на локальное местоположение. Полная версия (по состоянию на 2021).

Таблица 7. Виды типовых территориальных зон (ТТЗ)

Типовые зоны в пределах города	Описание зоны	Код
Центр города	Культурный и исторический центр. Наиболее престижный и дорогой район города. Чаще всего здесь располагаются основные здания городских служб (здания администраций города, государственных учреждений). На территории обычно располагаются памятники культуры и архитектуры высокой значимости. Территория «старого города», если она есть. Застройка данного района наряду с типичной застройкой XX века, а также современными строениями, может включать в себя реконструированные здания постройки конца XIX - начала XX вв (или же более ранних периодов). Здесь также часто находятся театры, концертные залы, небольшие, но дорогие магазины, наиболее престижные бизнес-центры. В данной зоне возможно наличие пешеходных улиц с высокой концентрацией торговых объектов (формат стрит-ритейла). В то же время здесь обычно не размещаются производственные здания, базы и складские объекты. Центр города **может быть только один** в отличии от любой другой зоны.	I

Передан через Диадок 18.09.2023 14:50 GMT+03:00
ae4e3472-dd80-48ef-9275-ad8f43375793
Страница 21 из 202

Типовые зоны в пределах города	Описание зоны	Код
Центры деловой активности	Зоны культурной, торговой и деловой активности в административных районах. Как правило, данная зона включает в себя границы административных районов. Территории крупных торговых центров и бизнес-центров, рядом с которыми также обычно сосредоточены транспортные узлы и соответствующая инфраструктура, определяющая активную жизнь города. Отдельный торговый центр без наличия соответствующей инфраструктуры в ближайшей окрестности центром административного района быть не может. Обычно, характеризуется высоким транспортным и пешеходным трафиком, а также высокой концентрацией объектов деловой и общественной активности. При определении границ данной зоны не требуется обязательная привязка к расположению основных административных зданий (здания администраций, государственных учреждений). Данных зон **может быть несколько** внутри одного административного района исследуемого населенного пункта.	II
Зоны автомагистралей	Земли вдоль крупных транспортных артерий, соединяющие центры административных районов и проходящие по центру города. Основополагающим фактором является наличие высокого уровня транспортного потока. Количество полос на автомагистрали в данном случае имеет второстепенное значение. К данной зоне также могут быть отнесены магистрали, по которым автомобили следуют в направлении основных транспортных узлов города (аэропорт, железнодорожный вокзал и т.п.). Вдоль и вблизи таких магистралей обычно располагаются автосалоны, официальные дилеры крупных автомобильных компаний, крупнейшие ТРЦ, крупные специализированные магазины, молы и т.п. В данную зону относятся также 1-2 ряда ближайших к автомагистрали зданий/строений.	III
Индивидуальные жилые дома	Зоны скопления индивидуальных жилых домов. Сюда можно отнести так называемый «частный сектор», СНТ, зоны поселков, включенные в состав населенного пункта, на территории которых есть зоны с концентрацией индивидуальных жилых домов.	IV
Высотная (многоквартирная) жилая застройка	Районы многоэтажной жилой недвижимости независимо от года постройки: спальные микрорайоны, современные кварталы. Жилые микрорайоны старой советской застройки («хрущевки», «сталинки», «гостинки» и т.д.), а также новые спальные микрорайоны, жилые комплексы (построенные позднее 1990-х гг.). Территории данных ТТЗ включают в себя магазины шаговой доступности, коммунально-бытовые объекты и прочие объекты внутренней инфраструктуры.	V
Окраины города, промзоны	Зоны фабрик, заводов, сооружений коммунально-бытового назначения, а также их окрестности. Отдельно стоит выделить районы, которые можно рассматривать как моногорода, концентрирующиеся вокруг большого промышленного комплекса. На этих территориях, кроме основных производств обычно размещаются объекты логистики, крупные складские комплексы. К данному типу ТТЗ относятся также окраины населенного пункта, расположенные на значительном удалении от центра административного района. Данные зоны могут накладываться на зоны жилой недвижимости различных типов, если они находятся на значительном удалении от центра населенного пункта, ближе к границе города.	VI

Источник: 1. «Справочник оценщика недвижимости - 2022. Земельные участки. Часть 1. Территориальные характеристики и корректирующие коэффициенты на локальное местоположение. Полная версия. Под редакцией Лейфера Л.А.», Нижний Новгород, 2022 год.

Данные об адресе объекта (объектов) оценки представлены в табл. 6.

Таблица 6.

Данные об адресе объекта (объектов) оценки

№ п/п	Кадастровый номер	Адрес объекта
1	50:15:0040405:500	Московская область, г. Балашиха, ул. Рябиновая

Источник: 1. Анализ оценщиком документов, представленных в табл. 3.

Местоположение объекта (объектов) оценки представлено на фрагментах карты Московской области (рис. 1 и рис. 2).

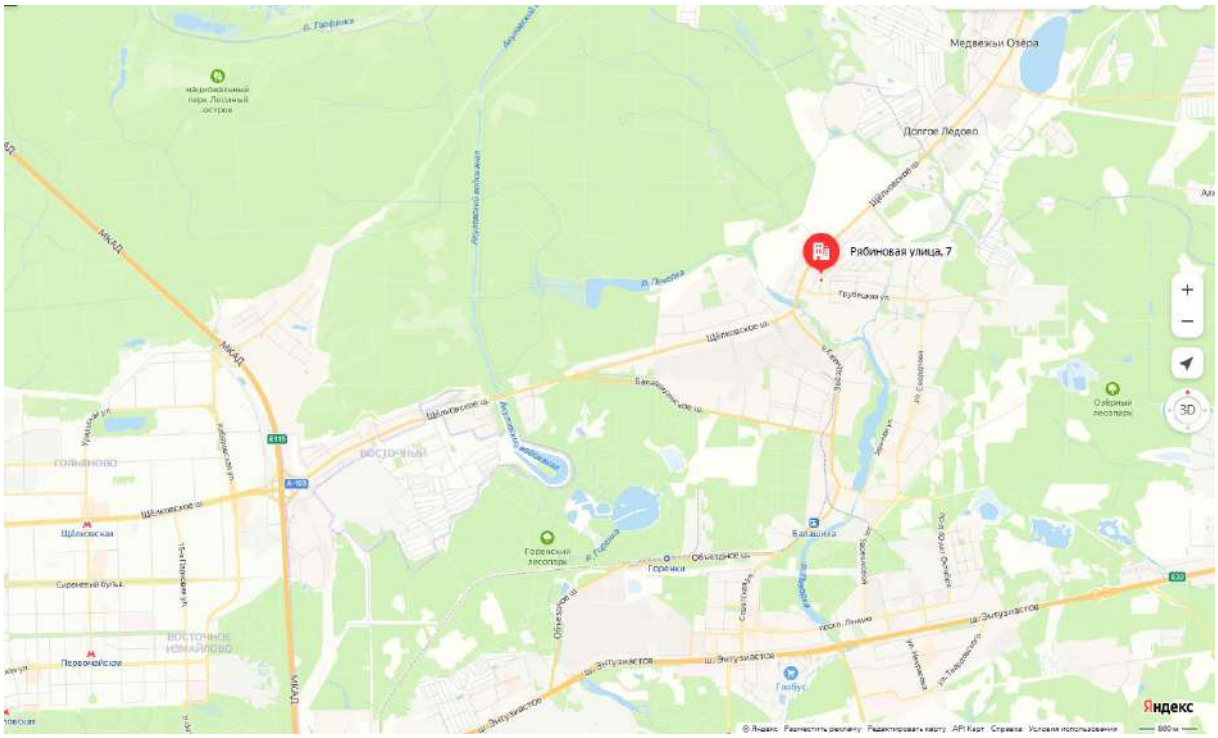

Рис. 1. Местоположение объекта оценки.

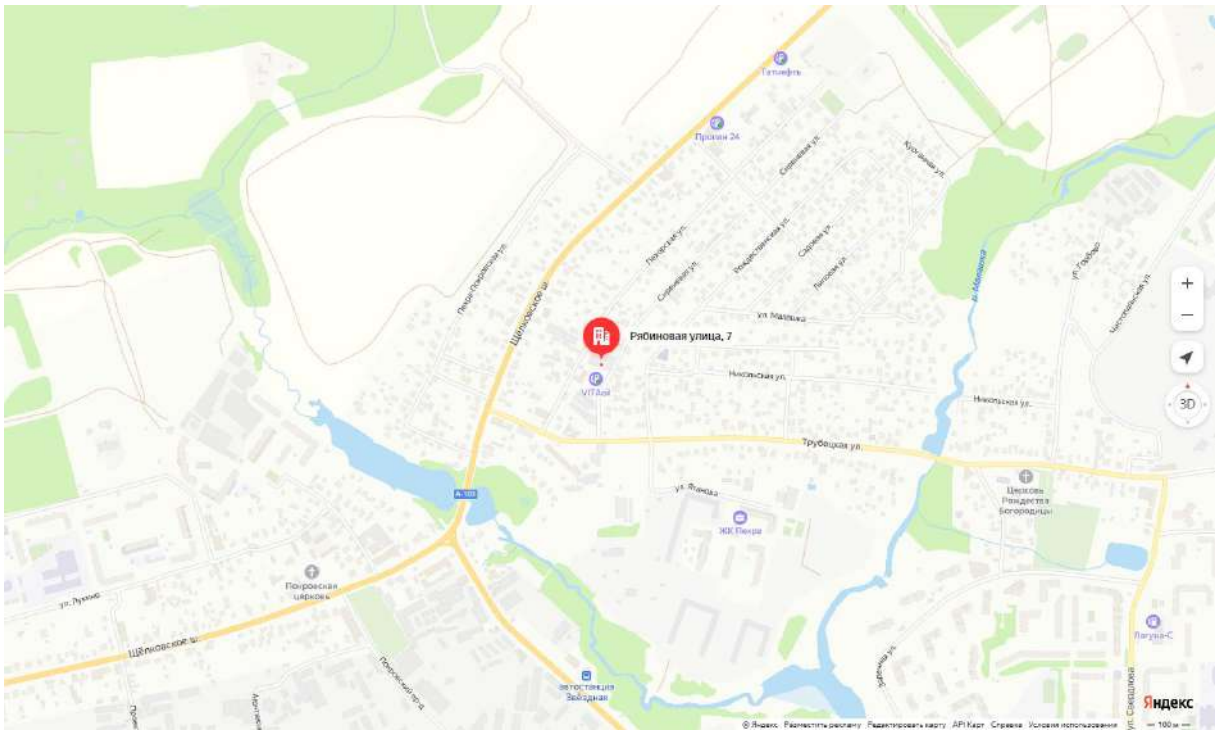

Рис. 2. Местоположение объекта оценки.

Прочие характеристики местоположения представлены в табл. 7.

Таблица 7.

Характеристики местоположения объекта (объектов) оценки

№ п/п	Кадастровый номер	Типовая территориальная зона в пределах региона	Типовая зона территориальная в пределах города	Удаление от МКАД*
1	50:15:0040405:500	в пределах до 15 км от МКАД	ТЗ № 6	7 км по Щелковскому шоссе

Подтверждение информации

№ п/п	Кадастровый номер	Типовая территориальная зона в пределах региона	Типовая зона территориальная в пределах города	Удаление от МКАД*
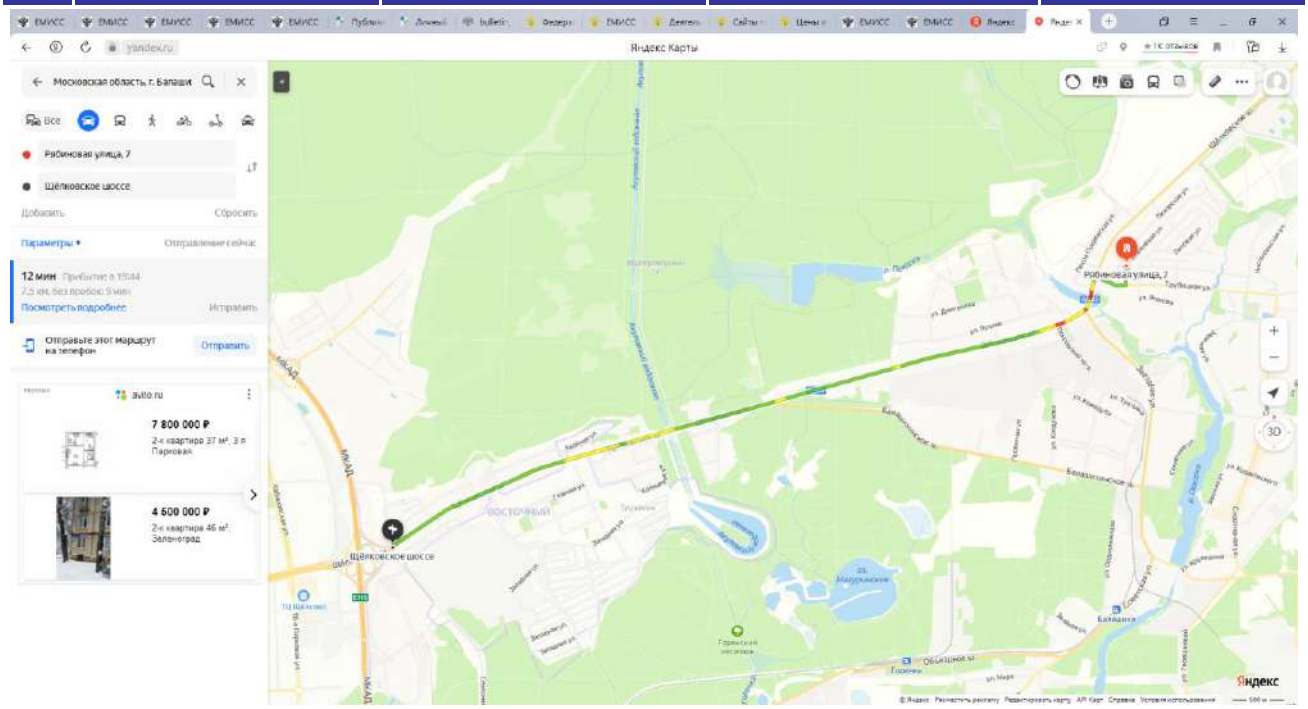				

* - значение данного показателя определено с использованием сервиса «Яндекс.Карты», путем построения маршрута на автомобиле от местоположения объектов оценки до пересечения Щелковского шоссе с МКАД.

Источник: 1. Анализ оценщиком документов, представленных в табл. 3.

2. «Справочник оценщика недвижимости - 2022. Земельные участки. Часть 1. Территориальные характеристики и корректирующие коэффициенты на локальное местоположение. Полная версия. Под редакцией Лейфера Л.А.», Нижний Новгород, 2022 год.

3. https://maps.yandex.ru/

3. Физические характеристики, в части свойств земельного участка и иных характеристик.

При проведении настоящей оценки учитывались следующие физические характеристики объекта (объектов) оценки:

- площадь;
- наличие коммуникаций;
- рельеф объекта;
- форма объекта.

Физические характеристики объекта (объектов) оценки представлены в табл. 8.

Таблица 8.

Физические характеристики объекта (объектов) оценки

Кадастровый номер	Площадь по документу, кв. м	Площадь для расчетов, кв. м	Наличие коммуникаций	Рельеф объекта	Форма объекта
50:15:0040405:500	3 900,0	3 900	электроснабжение, возможность подключения всех остальных коммуникаций	без сильных перепадов высот (ровный)	

Источник: 1. Анализ оценщиком документов, представленных в табл. 3.

2. http://maps.rosreestr.ru/PortalOnline/.

Результаты фотофиксации (осмотра) объекта (объектов) оценки представлены на фото 1-4. На дату оценки осмотр объектов не проводился, так как объекты не изменили свои основные количественные и качественные характеристики.

Фото 1. Общий вид объекта (объектов) оценки

Фото 2. Общий вид объекта (объектов) оценки

Фото 3. Общий вид объекта (объектов) оценки

Фото 4. Общий вид объекта (объектов) оценки

4. Экономические характеристики (уровень операционных расходов, условия аренды, состав арендаторов, иные характеристики).

Данные об экономических характеристиках объекта (объектов) оценки представлены в табл. 9.

Таблица 9.

Данные об экономических характеристиках объекта (объектов) оценки

№ п/п	Кадастровый номер	Уровень операционных расходов	Условия аренды	Состав арендаторов	Иные характеристики
1	50:15:0040405:500	земельный налог в соответствии с законодательством	представлены в табл. 4	представлен в табл. 4	- весь участок - доступ представителей ООО «Вавилон» к блокированному зданию для его обслуживания и ремонта общих стен; - 100 кв. м - охранная зона воздушной линии электропередач - Восточные электрические сети ОАО «Мосэнерго»; - 500 кв. м - охранная зона воздушной линии электропередач - Восточные электрические сети ОАО «Мосэнерго»; - 1 490 кв. м - зона регулирования застройки памятника истории и культуры.

Источник: 1. Анализ оценщиком документов, представленных в табл. 3.

5. Наличие движимого имущества, не связанного с недвижимостью.

Данные о наличии движимого имущества, не связанного с недвижимостью представлены в табл. 10.

Таблица 10.

Данные о наличии движимого имущества, не связанного с недвижимостью

№ п/п	Кадастровый номер	Данные о наличии движимого имущества, не связанного с недвижимостью
1	50:15:0040405:500	отсутствует

Источник: 1. Анализ оценщиком документов, представленных в табл. 3.

6. Другие характеристики (элементы), влияющие на стоимость.

При проведении настоящей оценки к другим характеристикам (элементам) были отнесены сведения

Передан через Диадок 18.09.2023 14:50 GMT+03:00
ae4e3472-dd80-48ef-9275-ad8f43375793

о наличии подъездных дорог к объектам оценки, сведения о наличии факторов, повышающих стоимость объектов, сведения о близости к объектам, нарушающим экологию местности (табл. 11, 12).

Таблица 11.

Данные о других характеристиках объекта (объектов) оценки

№ п/п	Кадастровый номер	Наличие подъездных дорог	Наличие факторов, повышающих стоимость объектов	Сведения о близости к объектам, нарушающим экологию местности
1	50:15:0040405:500	в наличии	нет	нет

Источник: 1. Анализ оценщиком документов, представленных в табл. 3. 2. Данные заказчика.

Таблица 12.

Данные о других характеристиках объекта (объектов) оценки

№ п/п	Кадастровый номер	Наличие ограждения по периметру	Наличие охраны территории
1	50:15:0040405:500	в наличии	нет

Источник: 1. Анализ оценщиком документов, представленных в табл. 3. 2. Результаты осмотра.

2.4. Описание текущего использования объекта (объектов) оценки

По состоянию на дату проведения оценки, оцениваемый объект используется как инвестиционный объект – вложение денежных средств паевого инвестиционного фонда с целью получения дохода от сдачи объекта в аренду, а также перепродажи в перспективе.

2.5. Описание других факторов и характеристик, относящихся к объекту (объектам) оценки

При анализе прочих данных, представленных заказчиком, другие факторы и характеристики, относящиеся к объекту (объектам) оценки, существенно влияющие на его (их) стоимость, не выявлены.

Передан через Диадок 18.09.2023 14:50 GMT+03:00
ae4e3472-dd80-48ef-9275-ad8f43375793
Страница 26 из 202

РАЗДЕЛ III. АНАЛИЗ РЫНКА ОБЪЕКТА (ОБЪЕКТОВ) ОЦЕНКИ, ВНЕШНИХ ФАКТОРОВ, ВЛИЯЮЩИХ НА СТОИМОСТЬ ОБЪЕКТА (ОБЪЕКТОВ) ОЦЕНКИ

3.1. Общие положения

В соответствии с положениями статьи 7 п. 12 федерального стандарта оценки «Отчет об оценке (ФСО VI)» в отчете об оценке должен содержаться анализ рынка объекта оценки, внешних факторов, влияющих на стоимость объекта оценки.

В соответствии с требованиями Федерального стандарта оценки «Оценка недвижимости (ФСО № 7)» для определения стоимости недвижимости оценщик исследует рынок в тех его сегментах, к которым относятся фактическое использование оцениваемого объекта и другие виды использования, необходимые для определения его стоимости. Анализ рынка недвижимости выполняется в следующей последовательности:

- анализ влияния общей политической и социально-экономической обстановки в стране и регионе расположения объекта оценки на рынок оцениваемого объекта, в том числе тенденций, наметившихся на рынке, в период, предшествующий дате оценки;
- определение сегмента рынка, к которому принадлежит оцениваемый объект. Если рынок недвижимости неразвит и данных, позволяющих составить представление о ценах сделок и (или) предложений с сопоставимыми объектами недвижимости, недостаточно, допускается расширить территорию исследования за счет территорий, схожих по экономическим характеристикам с местоположением оцениваемого объекта;
- анализ фактических данных о ценах сделок и (или) предложений с объектами недвижимости из сегментов рынка, к которым может быть отнесен оцениваемый объект при фактическом, а также при альтернативных вариантах его использования, с указанием интервала значений цен;
- анализ основных факторов, влияющих на спрос, предложение и цены сопоставимых объектов недвижимости, например ставки доходности, периоды окупаемости инвестиций на рынке недвижимости, с приведением интервалов значений этих факторов;
- основные выводы относительно рынка недвижимости в сегментах, необходимых для оценки объекта, например динамика рынка, спрос, предложение, объем продаж, емкость рынка, мотивации покупателей и продавцов, ликвидность, колебания цен на рынке оцениваемого объекта и другие выводы.

Объем исследований определяется оценщиком исходя из принципа достаточности.

Применительно к процессу определения справедливой стоимости при анализе рынка дополнительно решается задача определение исходных данных для методов оценки.

3.2. Анализ рынка недвижимости

3.2.1. Анализ влияния общей политической и социально-экономической обстановки на рынок

В данном подразделе проводится анализ влияния общей политической и социально-экономической обстановки в стране и регионе расположения объектов оценки на рынок оцениваемого объекта, в том числе тенденций, наметившихся на рынке, в период, предшествующий дате оценки.

Оцениваемый объект непосредственно связан с рынком земли. В общем случае, рынок земли представляет собой механизм, регулирующий отношение спроса и предложения на основе проведения операций по купле-продаже и аренде земельных участков.

Рынок недвижимости, в целом, и рынок земли, в частности, находится под непосредственным влиянием факторов, определяющих социально-экономическое развитие как страны в целом, так и отдельных регионов, и факторов, определяющих политическую стабильность. Фактически рынок недвижимости повторяет тенденции развития экономики страны (региона) с определенным временным лагом. В общем случае можно выделить три основных состояния экономики страны (региона), а именно:

- экономический рост;
- стагнация;
- экономический кризис.

Экономический рост - это увеличение объёма производства продукции в национальной экономике за определённый период времени (как правило, за год). Выделяют два вида экономического роста: экстенсивный рост и интенсивный рост.

Передан через Диадок 18.09.2023 14:50 GMT+03:00
ae4e3472-dd80-48ef-9275-ad8f43375793

Экстенсивный рост реализуется за счёт количественного увеличения ресурса, при этом средняя производительность труда существенно не изменяется.

Интенсивный рост реализуется за счет совершенствования и повышения качества систем управления, технологий, использования инноваций, модернизации производств и повышения качества человеческого капитала.

Стагнация - состояние экономики, характеризующееся застоем производства и торговли на протяжении длительного периода. Стагнация сопровождается увеличением численности безработных, снижением заработной платы и уровня жизни населения. Выражается в нулевых или незначительных темпах роста, неизменной структуре экономики, её невосприимчивости к нововведениям, научно-техническому прогрессу.

Экономический кризис характеризуется падением производства, происходящим в значительных масштабах. Вызывается внеэкономическими причинами и связан с нарушением нормального хода (экономического) воспроизводства под влиянием стихийных бедствий или политических действий (различных запретов, войн и т. п.). Следствием экономического кризиса является уменьшение реального валового национального продукта, массовые банкротства и безработица, снижение жизненного уровня населения.

1. Основные тенденции социально-экономического развития РФ в 2007 – 2022 г.г.

Данные об основных тенденциях социально-экономического развития Российской Федерации в период с 2007 г. по 2022 г. представлены в табл. 13.

Таблица 13.

Данные об основных тенденциях социально-экономического развития Российской Федерации в период с 2007 г. по 2022 г.

Показатели	2007 г.	2008 г.	2009 г.	2010 г.	2011 г.	2012 г.	2013 г.	2014 г.	2015 г.	2016 г.	2017 г.	2018 г.	2019 г.	2020 г.	2021 г.	2022 г.
ВВП	108,5	105,2	92,2	104,5	104,3	103,7	101,8	100,7	97,2	99,8	101,5	102,3	101,3	96,9	104,7	97,9
Индекс-дефлятор ВВП	113,8	118,0	102,0	114,2	115,9	109,1	105,4	107,5	108,2	103,6	105,2	108,0	103,4	100,1	116,4	114,3
Индекс потребительских цен, на конец периода	111,9	113,3	108,8	108,8	106,1	106,6	106,5	111,4	112,9	105,4	102,5	104,3	103,0	104,9	108,4	111,9
Индекс промышленного производства	106,80	100,60	89,30	107,30	105,00	103,40	100,40	101,70	96,60	101,1	102,1	102,9	102,3	97,9	106,3	99,4
Обрабатывающие производства	110,50	100,50	84,80	110,60	108,00	105,10	100,50	102,10	94,60	100,1	100,1	102,6	103,6	101,3	105,0	98,7
Индекс производства продукции сельского хозяйства	103,30	110,80	101,40	88,70	123,00	95,20	105,80	103,50	103,00	104,8	101,2	100,4	104,0	101,3	99,1	110,2
Инвестиции в основной капитал	123,80	109,50	86,50	106,30	110,80	106,80	100,80	98,50	89,90	99,10	104,4	102,9	103,0	98,6	107,7	105,9 к январю – сентябрю 2021 г.
Объемы работ по виду деятельности «Строительство»	118,2	112,8	86,8	105,0	105,10	102,50	100,10	97,70	93,0	95,70	100,5	105,3	102,1	100,7	106,0	105,2
Ввод в действие жилых домов	120,95	104,74	93,45	97,5	106,68	105,46	107,31	119,43	101,31	93,50	102,80	103,2	106,2	100,2	112,7	111,0
Реальные располагаемые денежные доходы населения	112,1	102,4	103	105,9	100,5	104,6	104	99,3	96,07	94,10	99,993	103,4	104,3	98,0	103,1	99,0
Реальная заработная плата	117,2	111,5	96,5	105,2	102,8	108,4	104,8	101,2	91,0	100,6	102,9	106,9	114,9	102,5	102,9	99,0
Среднемесячная начисленная номинальная заработная плата, руб.	12 971	16 488	17 832	19 959	22 185	25 360	28 381	30 900	32 418	36 703	39 167	43 008	47 468	51 083	56 545	64 191
Уровень безработицы к экономически активному населению (на конец периода)	6,0	6,2	8,3	7,3	6,5	5,5	5,5	5,2	5,6	5,5	5,2	4,8	4,7	5,8	4,8	3,9
Оборот розничной торговли	116,1	113,7	94,9	106,5	107,1	106,3	103,9	102,7	90,01	94,80	101,3	102,9	104,5	96,8	107,3	93,3
Объем платных услуг населению	107,7	104,3	97,5	101,5	103,2	103,5	102,0	101,0	98,9	99,70	101,4	102,5	104,8	85,2	117,6	103,2
Экспорт товаров, млрд. долл. США	351,9	467,6	301,7	397,1	516,7	524,7	526	497,8	339,7	279,2	353,5	439,4	410,0	331,7	494,0	нет данных
Импорт товаров млрд. долл. США	199,8	267,1	167,3	228,9	305,8	317,3	315,3	286,7	194,1	191,4	238,1	257,7	268,7	239,7	303,9	нет данных
Средняя цена за нефть Urals, долл. США/баррель	69,29	94,4	61,06	78,20	109,35	110,52	107,88	97,60	51,23	41,9	53,03	70,01	63,59	41,73	69,00	76,09

Источник: 1. http://www.gks.ru (https://gks.ru/bgd/regl/b21_01/Main.htm; https://gks.ru/bgd/regl/b22_01/Main.htm;

Передан через Диадок 18.09.2023 14:50 GMT+03:00
ae4e3472-dd80-48ef-9275-ad8f43375793

https://gks.ru/bgd/regl/b23_01/Main.htm).
2. http://global-finances.ru/tsena-nefti-marki-urals-po-godam/.

В наиболее общем виде состояние экономики в ретроспективном периоде можно охарактеризовать следующим образом:

- период с 2007 г. по 2008 г. – экономический рост;
- 2009 г. – экономический кризис;
- период с 2010 г. по 2013 г. – экономический рост;
- 2014 г. – стагнация;
- 2015 г. – экономический кризис;
- 2016 г. – экономический кризис с признаками постепенной стабилизации основных показателей (отмечается существенное снижение уровня инфляции, рост промышленного и обрабатывающих производств, а также производства сельскохозяйственной продукции);
- 2017 г. – стабилизация основных показателей (отмечается существенное снижение уровня инфляции, рост промышленного и обрабатывающих производств, а также производства сельскохозяйственной продукции);
- 2018 г. – наблюдается улучшение макроэкономических показателей, наблюдается рост ВВП до 2,3% по итогам года, рост производственной активности, рост инвестиций в основной капитал, также отмечается рост инфляции, которая составила по итогам года 4,3%;
- 2019 г. – наблюдается улучшение макроэкономических показателей, наблюдается рост ВВП до 1,3% по итогам года, рост производственной активности, рост инвестиций в основной капитал, также отмечается снижение инфляции, которая составила по итогам года 3,0%;
- 2020 г. – наблюдается ухудшение макроэкономических показателей, наблюдается снижение ВВП, снижение производственной активности, снижение ост инвестиций в основной капитал, отмечается рост инфляции, которая составила по итогам года 4,9%;
- 2021 г. – в целом наблюдается улучшение макроэкономических показателей, но при этом отмечается рост инфляции, которая составила по итогам года 8,4%;
- 2022 г. - наблюдается ухудшение некоторых макроэкономических показателей, наблюдается снижение ВВП, снижение производственной активности, снижение инвестиций в основной капитал, снижение реальных денежных доходов населения, снижение реальной заработной платы, отмечается снижение уровня безработицы, отмечается рост инфляции, которая составила по итогам года 11,9%.

2. Основные тенденции социально - экономического развития Российской Федерации по итогам июля 2023 г. (данные за август 2023 г. по состоянию на дату оценки официально не опубликованы).

1. По оценке Минэкономразвития России, в июле 2023 г. **рост ВВП** с исключением сезонного фактора ускорился до +0,5% м/м SA после роста на +0,1% м/м SA месяцем ранее. В годовом выражении ВВП превысил уровень прошлого года на +5,0% г/г (+5,7% г/г в июне), а уровень двухлетней давности на +0,8% (+0,3% в июне). В целом за 7 месяцев 2023 г. ВВП вырос на +2,1% г/г (+1,6% г/г за I полугодие 2023 г.).

2. Промышленное производство в июле выросло на +4,9% г/г после +5,8% г/г в июне (к уровню двухлетней давности +5,4% после +4,3%). С учётом сезонности – рост на +0,1% м/м SA. В целом за 7 месяцев 2023 г. индекс промышленного производства составил +2,6% г/г (+2,2% г/г за I полугодие 2023 г.).

Уточнены данные за 2022 г. и I полугодие 2023 г. в соответствии с регламентом разработки и публикации данных по производству и отгрузке продукции и динамике промышленного производства (приказ Росстата от 18.08.2020 г. № 470).

3. Обрабатывающие производства в июле сохранили высокие темпы прироста: +9,5% г/г после +11,8% г/г в июне. При этом эффект низкой базы прошлого года больше не оказывает существенного влияния (в июле 2022 г. +0,4% г/г). С учётом фактора сезонности также рост выпуска (+0,5% м/м SA). Сохраняются опережающие темпы и к уровню двухлетней давности: в июле +9,9% после +8,1% месяцем ранее. В целом за 7 месяцев 2023 г. выпуск обрабатывающего сектора ускорился до +6,1% г/г (за I полугодие 2023 г. +5,5% г/г).

Подробная информация по отдельным отраслям обрабатывающей промышленности представлена в экономическом обзоре «О динамике промышленного производства. Июль 2023 года».

4. Добыча полезных ископаемых по итогам июля улучшила показатели до -1,5% г/г после -2,0% г/г месяцем ранее на фоне ускорения роста **добычи угля** (+4,4% г/г) и **добычи прочих полезных ископаемых** (+7,9% г/г). С устранением сезонного фактора динамика выпуска составила -0,4% м/м SA. В целом за 7 месяцев текущего года выпуск добывающего сектора снизился на -1,3% г/г (за I полугодие 2023 г. – аналогичная динамика). К уровню двухлетней давности добывающий сектор второй месяц подряд демонстрирует околонулевую динамику.

Передан через Диадок 18.09.2023 14:50 GMT+03:00
ae4e3472-dd80-48ef-9275-ad8f43375793

5. Инвестиционная активность по итогам 2 квартала 2023 г. оказалась значительно выше ожиданий и прогнозных оценок. Рост по полному кругу организаций: +12,6% г/г после +0,7% г/г кварталом ранее, с учётом фактора сезонности +6,3% кв/кв SA. Общий объём инвестиций составил 7,0 трлн руб. К уровню двухлетней давности также существенный рост (+16,3%). По итогу I полугодия 2023 г. инвестиции продемонстрировали динамику, аналогичную I полугодию 2022 г. (+7,6% г/г).

Основной прирост инвестиций во 2 квартале 2023 г. был обеспечен за счёт **собственных средств организаций:** +18,2% г/г после -3,9% г/г кварталом ранее *(по крупным и средним организациям в реальном выражении)*. Также значительную поддержку продолжают оказывать **бюджетные источники:** +15,2% г/г после +15,6% г/г ранее. При этом активно росли вложения как за счёт средств **федерального бюджета** (+15,9% г/г после +38,7% г/г), так и **региональных бюджетов** (+20,0% г/г после -0,5% г/г).

6. Темпы роста **объёма работ в строительстве** в июле оставались высокими: +6,5% г/г после +10,0% г/г месяцем ранее, к уровню двухлетней давности рост ускорился до +13,4% (+10,0% месяцем ранее). С исключением сезонности -1,3% м/м SA после -4,2% м/м SA в июне. В целом за 7 месяцев 2023 г. выпуск в строительной отрасли вырос на +8,7% г/г (по итогам I полугодия +9,2% г/г).

7. В июле прирост объёмов **оптовой торговли** ускорился до +24,3% г/г (после +18,8% г/г месяцем ранее). К уровню двухлетней давности сохраняется снижение на -8,9% (-9,0% в июне). С исключением сезонности объём оптовой торговли увеличился на +0,4% м/м SA (-2,3% м/м SA в июне после значительного роста на +8,4% м/м SA в мае). По итогам 7 месяцев объёмы превысили уровень прошлого года на +3,5% г/г (+0,4% г/г по итогам I полугодия 2023 г.).

8. Выпуск продукции **сельского хозяйства** в июле составил -3,2% г/г (рост на +2,6% г/г в июне), в основном, за счёт эффекта высокой базы после рекордного урожая зерновых в прошлом году. К уровню двухлетней давности в июле рост составил +4,3% г/г (+11,0% месяцем ранее). С учётом сезонности снижение на -5,4% м/м SA (-0,4% м/м SA в июне). В целом за 7 месяцев 2023 г. выпуск сельского хозяйства вырос на +1,4% г/г (по итогам I полугодия +2,9% г/г).

По предварительным данным Росстата, в июле в животноводстве продолжается рост производства основных продуктов: **мясо** +2,3% г/г после +2,9% г/г в июне, **яйца** +2,0% г/г после +0,5% г/г, **молоко** +1,4% г/г после +1,8% г/г.

9. Грузооборот транспорта (без трубопроводного) в июле вырос на +2,5% г/г (+3,1% г/г в июне). Наблюдалось ускорение прироста грузооборота **железнодорожного транспорта** (+2,7% г/г после +1,9% г/г в июне), а также сохранение высоких темпов роста по **автомобильному транспорту** (+11,2% г/г после +19,2% г/г ранее). К уровню двухлетней давности: +1,0% после +1,5% ранее. С исключением сезонности рост в июле составил +0,5% м/м SA после -0,5% м/м SA в июне. В целом за 7 месяцев 2023 г. грузооборот без трубопроводного транспорта вырос на +2,4% г/г.

10. Рост кредитования экономики *(юр. лица + физ. лица)* в рублях в июле ускорился: +25,5% г/г после +24,5% г/г в июне. В месячном выражении темпы роста составили +2,1% м/м SA после +1,9% м/м SA в июне.

Кредитование юридических лиц в рублях продолжило расти высокими темпами: +29,8% г/г после +28,8% г/г месяцем ранее. В месячном выражении темпы роста ускорились до +2,1% м/м SA (+1,9% м/м SA в июне).

Рублёвое **кредитование физических лиц** *(потреб. + ипотечные кредиты)* составило +18,3% г/г по сравнению с +17,4% г/г в июне. С исключением сезонности рост практически сохранился на прежнем уровне +1,6% м/м SA (+1,7 м/м SA месяцем ранее).

11. Потребительская активность продолжила ускоряться в июле.

Суммарный оборот розничной торговли, общественного питания и платных услуг населению в июле вырос на +9,1% г/г после +8,9% г/г в июне (+2,9% к июлю 2021 г.). С исключением сезонности рост на +1,1% м/м SA после +1,0% м/м SA месяцем ранее. За 7 месяцев текущего года потребительская активность выросла на +3,1% г/г.

Оборот розничной торговли в июле ускорились до +10,5% г/г после +10,0% г/г в июне (+0,4% к июлю 2021 г.). С учётом сезонности рост на +1,2% м/м SA после +1,1% м/м SA. В целом за 7 месяцев текущего года показатель вырос на +2,4% г/г.

Платные услуги населению в июле выросли на +4,7% г/г после +5,0% г/г (+8,8% к июлю 2021 г.). С учётом сезонности +0,5% м/м SA после +0,6% м/м SA в июне. За 7 месяцев текущего года рост составил +4,0% г/г.

Оборот общественного питания сохранил наиболее высокие темпы роста в июле: +11,0% г/г после +12,2% г/г месяцем ранее (+16,2% к июлю 2021 г.). С учётом сезонности рост на +0,5% м/м SA после +0,4% м/м SA в июне. С начала текущего года общепит вырос на +14,1% г/г.

12. В июле **инфляция** составила 4,3% г/г (в июне – 3,3% г/г). По состоянию на 28 августа 2023 г. инфляция год к году 5,0% *(на 21 августа – 4,9% г/г)*.

Передан через Диадок 18.09.2023 14:50 GMT+03:00
ae4e3472-dd80-48ef-9275-ad8f43375793

Сводный индекс цен производителей обрабатывающей промышленности по продукции, поставляемой на внутренний рынок, в июле составил +2,9% г/г (-0,9% г/г в июне). В целом по промышленности +4,1% г/г после нулевой динамики месяцем ранее.

13. На рынке труда сохраняется положительный тренд на рост заработных плат. В июне 2023 г. *(по последней оперативной информации)* в номинальном выражении рост на +14,1% г/г после +16,1% г/г месяцем ранее, в реальном выражении – на +10,5% г/г после +13,3% г/г. За I полугодие 2023 г. рост номинальной заработной платы составил +12,7% г/г, реальной – +6,8% г/г.

Рост заработной платы происходит на фоне продолжающегося снижения уровня **безработицы** – в июле в очередной раз был достигнут новый исторический минимум – 3,0% от рабочей силы.

Показатели деловой активности

Показатели деловой активности представлены на рис. 3.

в % к соотв. периоду предыдущего года	янв.–июль.23	июль.23	II кв. 23	июнь.23	май.23	апр.23	I кв. 23	2022	IV кв. 22	III кв. 22	II кв. 22	I кв. 22	2021
Экономическая активность													
ВВП	2,1	5,0	4,9	5,7	5,8	3,6	-1,8	-2,1	-2,7	-3,5	-4,5	3,0	5,6
Сельское хозяйство	1,4	-3,2	2,9	2,6	2,9	3,2	2,9	10,2	9,4	12,7	8,4	5,4	-0,4
Строительство	8,7	6,5	9,8	10,0	13,5	5,7	8,8	5,2	6,9	5,2	3,6	3,9	7,0
Оптовая торговля	3,5	24,3	12,5	18,8	14,5	5,0	-10,7	-16,7	-20,9	-23,8	-19,9	2,1	5,3
Суммарный оборот	3,1	9,1	8,4	8,9	8,9	7,3	-3,9	-3,3	-6,1	-6,2	-6,2	6,5	10,4
Розничная торговля	2,4	10,5	9,0	10,0	9,3	7,8	-6,9	-6,5	-9,6	-9,8	-9,6	4,8	7,8
Платные услуги населению	4,0	4,7	5,0	5,0	5,7	4,3	2,8	5,0	3,0	3,9	3,3	11,5	17,2
Общественное питание	14,1	11,0	17,0	12,2	22,4	16,9	12,2	7,6	10,6	5,3	2,1	12,7	26,8
Грузооборот транспорта	-2,0	-0,9	-2,4	-1,0	-3,9	-2,3	-1,8	-2,3	-5,3	-5,1	-2,6	4,2	5,6
Инвестиции в основной капитал	7,6[1]	-	12,6	-	-	-	0,7	4,6	3,3	2,3	3,3	13,8	8,6
Промышленное производство	2,6	4,9	5,8	5,8	6,7	4,9	-1,2	0,6	-1,4	-0,3	-1,5	6,2	6,3
Добыча полезных ископаемых	-1,3	-1,5	0,8	-2,0	1,7	2,8	-3,3	1,3	-1,9	0,3	-0,6	7,8	4,2
Обрабатывающие производства	6,1	9,5	10,4	11,8	11,9	7,6	0,5	0,3	-1,3	-0,5	-2,5	6,3	7,4
Инфляция													
Индекс потребительских цен	5,4	4,3/5,03[2]	2,7	3,3	2,5	2,3	8,6	11,9	12,2	14,4	16,9	11,5	8,4
Индекс цен производителей													
Промышленность	-5,2	4,1	-5,7	0,0	-3,7	-12,7	-7,7	11,4	-1,5	4,6	20,4	24,6	24,5
Добыча полезных ископаемых	-18,1	3,6	-16,5	-3,9	-7,7	-33,1	-26,2	14,7	-11,5	1,1	32,6	44,4	46,2
Обрабатывающие производства	-3,5	2,9	-4,7	-0,9	-4,7	-8,4	-4,3	11,3	0,7	5,6	19,0	22,0	21,8
Рынок труда и доходы населения													
Реальная заработная плата в % к соотв. периоду предыдущего года	6,8[1]	-	11,4	10,5	13,3	10,4	1,9	0,3	0,5	-1,9	-5,4	3,1	4,5
Номинальная заработная плата в % к соотв. периоду предыдущего года	12,7[1]	-	14,4	14,1	16,1	13,0	10,7	14,1	12,7	12,2	10,6	15,0	11,5
Реальные денежные доходы в % к соотв. периоду предыдущего года	3,9[1]	-	5,0	-	-	-	3,0[3]	-1,5	-0,6[3]	-4,3	-1,7	1,5[3]	3,9
Реальные располагаемые денежные доходы в % к соотв. периоду предыдущего года	4,7[1]	-	5,3	-	-	-	4,4[3]	-1,0	-0,2[3]	-5,3	0,0	2,0[3]	3,3
Численность рабочей силы в % к соотв. периоду предыдущего года	1,3	1,7	1,3	1,4	1,2	1,3	1,1	-0,6	-0,7	-0,6	-0,5	-0,4	0,6
млн чел.	75,8	76,3	75,8	75,9	75,8	75,8	75,6	74,9	75,0	75,1	74,9	74,7	75,3
млн чел. (SA)	76,1	76,1	76,0	76,0	76,0	76,1	76,1	-	74,6	74,8	75,1	75,2	-
Численность занятых в % к соотв. периоду предыдущего года	2,1	2,7	2,1	2,3	2,0	2,1	1,9	0,4	-0,2	0,0	0,6	1,0	1,6
млн чел.	73,3	74,0	73,4	73,6	73,4	73,3	72,9	72,0	72,2	72,2	71,9	71,5	71,7
млн чел. (SA)	73,6	73,8	73,6	73,6	73,5	73,6	73,5	-	71,9	71,9	72,1	72,1	-
Численность безработных в % к соотв. периоду предыдущего года	-17,8	-21,5	-18,9	-20,3	-18,3	-18,0	-15,5	-18,7	-13,5	-14,1	-20,2	-25,1	-16,0
млн чел.	2,5	2,3	2,4	2,4	2,4	2,5	2,7	3,0	2,8	2,9	3,0	3,1	3,6
млн чел. (SA)	2,5	2,3	2,4	2,4	2,5	2,5	2,6	-	2,8	2,9	3,0	3,1	-
Уровень занятости в % к населению в возрасте 15 лет и старше (SA)	61,1	61,2	61,1	61,1	61,1	61,1	61,0	-	59,3	59,3	59,5	59,5	-
Уровень безработицы													
в % к рабочей силе	3,3	3,0	3,2	3,1	3,2	3,3	3,5	3,9	3,7	3,8	4,0	4,2	4,8
SA	3,3	3,1	3,2	3,2	3,2	3,3	3,4	-	3,7	3,9	4,0	4,1	-

Источники: Росстат, расчёты Минэкономразвития России
[1] *Январь–июнь 2023 г.*
[2] *В июле / по состоянию на 28 августа*
[3] *За периоды 2022–2023 гг. – предварительные данные, уточнены по сравнению с ранее опубликованными по итогам расчётов квартальных балансов денежных доходов и расходов населения*

Рис. 3. Показатели деловой активности

Показатели промышленного производства

Показатели промышленного производства, в % к АПГ, представлены на рис. 4.

Передан через Диадок 18.09.2023 14:50 GMT+03:00
ae4e3472-dd80-48ef-9275-ad8f43375793

в % к соотв. периоду предыдущего года	янв.–июль.23	июль.23	II кв. 23	июнь.23	май.23	апр.23	I кв. 23	2022	IV кв. 22	III кв. 22	II кв. 22	I кв. 22	2021
Промышленное производство	**2,6**	**4,9**	**5,8**	**5,8**	**6,7**	**4,9**	**-1,2**	**0,6**	**-1,4**	**-0,3**	**-1,5**	**6,2**	**6,3**
Добыча полезных ископаемых	**-1,3**	**-1,5**	**0,8**	**-2,0**	**1,7**	**2,8**	**-3,3**	**1,3**	**-1,9**	**0,3**	**-0,6**	**7,8**	**4,2**
добыча угля	1,9	4,4	6,3	3,2	6,5	9,1	-3,0	-1,5	0,4	-3,7	-3,4	0,5	8,0
добыча сырой нефти и природного газа	...*	...*	...*	...*	...*	...*	...*	0,9	-2,1	-0,1	-1,7	7,8	2,6
добыча металлических руд	-2,1	-1,9	-0,6	0,9	-2,8	0,0	-3,7	-3,3	-6,8	-5,5	-2,2	1,8	1,2
добыча прочих полезных ископаемых	-3,3	7,9	-8,7	-13,1	2,5	-12,3	-1,1	6,5	5,2	6,0	10,3	4,1	15,2
предоставление услуг в области добычи полезных ископаемых	-1,4	3,1	2,1	2,6	1,0	2,6	-6,8	5,1	-2,9	5,3	5,6	15,9	9,0
Обрабатывающие производства	**6,1**	**9,5**	**10,4**	**11,8**	**11,9**	**7,6**	**0,5**	**0,3**	**-1,3**	**-0,5**	**-2,5**	**6,3**	**7,4**
пищевая промышленность	**5,5**	**8,5**	**5,7**	**5,4**	**7,4**	**4,7**	**4,2**	**1,6**	**1,5**	**0,0**	**0,2**	**4,9**	**4,6**
в т.ч.													
пищевые продукты	6,2	11,3	5,7	5,3	6,8	5,1	4,9	1,1	1,0	-0,8	0,3	4,1	4,2
напитки	1,8	-5,0	3,4	0,2	8,0	2,4	2,9	6,7	3,0	6,5	6,3	12,5	7,6
табачные изделия	3,0	-1,8	15,0	26,1	16,7	4,6	-5,8	-7,1	6,6	-6,7	-22,6	-4,9	2,3
лёгкая промышленность	**3,7**	**6,7**	**5,6**	**6,6**	**8,3**	**2,4**	**0,7**	**3,9**	**7,2**	**4,5**	**-1,0**	**5,2**	**11,6**
в т.ч.													
текстильные изделия	-3,0	2,4	-3,0	-2,3	-3,1	-3,6	-4,7	-4,0	-4,5	-6,9	-5,4	1,0	15,1
одежда	6,0	6,4	8,4	8,7	13,3	3,8	3,3	8,7	16,8	11,9	0,4	5,8	7,4
кожа и изделия из неё	10,2	15,9	14,4	17,6	16,0	9,9	3,9	5,6	2,4	5,5	3,8	11,4	16,7
деревообрабатывающий комплекс	**-4,5**	**4,3**	**-1,4**	**0,0**	**0,5**	**-4,2**	**-10,0**	**-2,0**	**-8,3**	**-5,9**	**-1,4**	**8,7**	**10,5**
в т.ч.													
обработка древесины и производство изделий из неё	-7,1	12,1	-2,2	4,1	-1,4	-8,5	-17,1	-10,1	-18,5	-19,4	-7,4	6,6	11,9
бумага и бумажные изделия	-2,4	-2,9	1,8	-0,8	4,0	2,4	-6,3	0,0	-4,3	1,1	-3,0	6,8	10,2
деятельность полиграфическая и копирование носителей информации	-4,6	7,9	-9,9	-8,4	-6,4	-14,8	-3,0	13,0	6,2	7,3	20,7	20,7	7,7
производство кокса и нефтепродуктов	**4,9**	**1,3**	**8,4**	**3,0**	**6,6**	**16,0**	**2,8**	**-0,4**	**0,0**	**0,9**	**-5,4**	**2,9**	**3,6**
химический комплекс	**2,4**	**9,7**	**7,6**	**9,7**	**8,6**	**5,0**	**-4,8**	**-0,3**	**-6,8**	**-1,1**	**0,7**	**8,3**	**8,7**
в т.ч.													
химические вещества и химические продукты	2,8	8,6	8,1	9,0	7,8	7,6	-3,8	-2,4	-5,1	-3,5	-5,0	4,2	7,1
лекарственные средства и медицинские материалы	-6,0	4,3	-0,8	6,1	2,0	-8,6	-13,3	9,3	-21,7	12,4	32,0	26,9	14,3
резиновые и пластмассовые изделия	7,6	18,3	12,6	15,3	17,2	5,9	-1,5	0,3	-1,3	-2,9	-2,3	9,1	10,5
производство прочей неметаллической минеральной продукции	**1,1**	**4,7**	**4,4**	**4,7**	**7,4**	**0,8**	**-5,1**	**3,6**	**-3,5**	**1,0**	**5,5**	**15,2**	**9,3**
металлургический комплекс	**9,6**	**4,5**	**14,9**	**17,4**	**15,6**	**11,9**	**6,5**	**3,1**	**1,6**	**5,1**	**-2,1**	**9,3**	**4,1**
в т.ч.													
металлургия	4,5	2,6	8,0	8,7	10,4	5,0	1,8	-0,8	-2,5	-0,8	-3,3	4,0	1,7
готовые металлические изделия	25,4	10,3	36,2	44,3	31,6	33,0	21,0	15,3	14,1	23,1	1,5	25,8	11,6
машиностроительный комплекс	**19,1**	**45,5**	**32,0**	**39,0**	**44,8**	**15,7**	**3,5**	**-5,7**	**-6,6**	**-9,9**	**-8,7**	**3,6**	**11,8**
в т.ч.													
компьютеры, электроника, оптика	31,5	42,6	38,6	65,2	30,4	21,7	18,6	9,3	7,1	7,8	10,6	14,4	9,9
электрооборудование	22,7	29,5	35,3	32,7	48,1	27,3	8,0	1,1	6,8	-1,1	-5,2	2,6	7,7
машины и оборудование, не вкл. в другие группировки	3,6	17,3	5,9	13,7	12,0	-7,3	-3,7	0,5	-3,8	-2,6	-0,2	11,7	17,1
автотранспортные, прицепы и полуприцепы	-4,6	46,2	52,3	52,7	86,4	27,6	-39,8	-44,2	-47,8	-50,9	-62,6	-13,7	14,6
прочие транспортные средства и оборудование	28,9	66,7	28,5	27,1	49,1	12,9	17,1	-2,0	-1,1	-8,1	-0,2	1,0	10,5
прочие производства	**2,4**	**14,3**	**6,0**	**11,4**	**9,8**	**-2,5**	**-4,7**	**-1,2**	**-2,7**	**-7,0**	**-0,3**	**6,9**	**4,3**
в т.ч.													
мебель	8,3	34,2	20,3	26,7	29,5	7,2	-8,4	4,9	3,9	-4,3	-1,2	22,5	17,7
прочие готовые изделия	3,6	23,4	8,3	13,3	12,3	0,1	-6,8	1,7	-1,0	-4,4	0,7	14,5	6,8
ремонт и монтаж машин и оборудования	0,9	8,5	2,5	7,7	5,0	-5,1	-3,5	-3,0	-4,4	-8,0	-0,3	2,3	1,0
Обеспечение электроэнергией, газом и паром	**0,2**	**2,7**	**0,2**	**2,2**	**-0,6**	**-0,7**	**-0,3**	**0,5**	**0,6**	**-0,2**	**1,9**	**-0,1**	**7,1**
Водоснабжение, водоотведение, утилизация отходов	**-3,7**	**8,0**	**-1,7**	**3,1**	**-6,4**	**-1,3**	**-9,3**	**-3,3**	**-6,3**	**-7,5**	**-6,1**	**8,1**	**12,6**

Источники: Росстат, расчёты Минэкономразвития России
**С марта 2023 г. предоставление и распространение информации по показателю приостановлено (постановление Правительства РФ от 26.04.2023 № 1074-р).*

Рис. 4. Показатели промышленного производства, в % к АПГ

Показатели кредитной активности и финансовых рынков

Показатели кредитной активности и финансовых рынков представлены на рис. 5.

	июль.23	II кв. 23	июнь.23	май.23	апр.23	I кв. 23	мар.23	фев.23	янв.23	2022	IV кв. 22	III кв. 22	II кв. 22	I кв. 22
Курс доллара (в среднем за период)	90,4	81,0	83,1	78,9	80,9	72,7	76,1	73,0	69,2	67,5	62,3	59,4	66,0	84,7
Ключевая ставка (на конец периода)	8,5	7,5	7,5	7,5	7,5	7,5	7,5	7,5	7,5	7,5	7,5	7,5	9,5	20,0
Процентные ставки (в % годовых)														
По рублёвым кредитам нефинансовым организациям (свыше 1 года)		9,2	9,5	9,1	9,1	8,7	8,9	9,0	8,2	10,1	8,8	9,0	11,5	11,2
По рублёвым жилищным кредитам		8,5	8,5	8,4	8,5	8,0	8,2	8,1	7,9	7,1	7,1	6,7	6,7	8,0
По рублёвым депозитам физлиц (свыше 1 года)		7,4	7,3	7,3	7,4	7,2	7,4	7,1	7,1	7,9	7,3	7,1	8,7	8,5
Рублёвое кредитование экономики (в % г/г)														
Кредит экономике	25,5	24,5	24,5	22,7	20,8	18,6	18,6	16,8	17,2	17,8	17,8	15,4	12,5	18,6
Кредиты юридическим лицам	29,8	28,8	28,8	27,1	25,5	23,9	23,9	22,0	22,3	22,9	22,9	18,4	12,4	16,9
Кредиты физическим лицам	18,3	17,4	17,4	15,5	13,0	10,1	10,1	8,3	9,1	9,6	9,6	10,4	12,6	21,4
Ипотечные жилищные кредиты	23,4	23,5	23,5	21,5	18,7	16,1	16,1	16,2	17,0	17,7	17,7	16,9	18,4	27,2

Источники: Банк России, расчёты Минэкономразвития России

Рис. 5. Показатели кредитной активности и финансовых рынков

Источник: 1. https://www.economy.gov.ru/material/directions/makroec/ekonomicheskie_obzory/ (https://www.economy.gov.ru/material/file/f74a05d36f6bba811dc31532c7203b6c/o_tekushchey_situacii_v_rossiyskoy_ekonomike_iyul_avgust_2023_goda.pdf)

О динамике промышленного производства июль 2023 года

1. Промышленность остаётся ключевым драйвером роста экономики страны. **Промышленное производство** в июле выросло на +4,9% г/г после +5,8% г/г в июне (к уровню двухлетней давности +5,4% после +4,3%). С учётом сезонности – рост +0,1% м/м SA. В целом за 7 месяцев 2023 г. индекс промышленного производства составил +2,6% г/г (+2,2% г/г за I полугодие 2023 г.).

Уточнены данные за 2022 г. и I полугодие 2023 г. в соответствии с регламентом разработки и публикации данных по производству и отгрузке продукции и динамике промышленного производства (приказ Росстата от 18.08.2020 г. № 470).

2. Обрабатывающие производства в июле сохранили высокие темпы прироста: +9,5% г/г после +11,8% г/г в июне. При этом эффект низкой базы прошлого года больше не оказывает существенного влияния (в июле 2022 г. +0,4% г/г). С учётом фактора сезонности также рост выпуска (+0,5% м/м SA). Сохраняются опережающие темпы и к уровню двухлетней давности: в июле +9,9% после +8,1% месяцем ранее. В целом за 7 месяцев 2023 г. выпуск обрабатывающего сектора ускорился до +6,1% г/г (за I полугодие 2023 г. +5,5% г/г).

При рассмотрении отдельных комплексов ключевой вклад в улучшение показателей обрабатывающей промышленности в июле 2023 г. вносит **машиностроительный комплекс** (+7,3 п.п.).

2.1. Машиностроительный комплекс в июле вырос на +45,5% г/г после +39,0% г/г месяцем ранее (без учёта автопроизводства +45,3% г/г после +36,2% г/г).

Опережающая динамика во всех подотраслях: производство **компьютерного и электронного оборудования** (+42,6% г/г), **электрического оборудования** (+29,5% г/г), производство **машин и оборудования, не включённых в другие группировки** (+17,3% г/г), производство **автотранспортных средств** (+46,2% г/г) и **прочих транспортных средств** (+66,7% г/г). В целом по комплексу превышение уровня 2021 г. на +31,9%.

2.2. Рост **металлургического комплекса** в июле составил +4,5% г/г (+17,4% г/г месяцем ранее). Положительные темпы роста сохранили все подотрасли: **металлургическое производство** (+2,6% г/г после +8,7% г/г) и **производство готовых металлических изделий** (+10,3% г/г после +44,3% г/г). К уровню двухлетней давности в июле в целом по комплексу +13,6%.

2.3. Показатели **химического комплекса** в июле остались на высоком уровне прошлого месяца: +9,7% г/г. Все подотрасли комплекса сохранили высокие темпы роста: **производство химических веществ и продуктов** (+8,6% г/г после +9,0% г/г), **фармацевтическая отрасль** (+4,3% г/г после +6,1% г/г), **выпуск резиновых и пластмассовых изделий** (+18,3% г/г после +15,3% г/г). К уровню двухлетней давности в июле в целом по комплексу +9,0%.

2.4. Несмотря на добровольное снижение добычи нефти, сохраняется рост в **нефтеперерабатывающем комплексе** (+1,3% г/г после +3,0% г/г). Уровень двухлетней давности превышен на +4,9%

2.5. Показатели **пищевой промышленности** демонстрируют ускорение выпуска (+8,5% г/г после +5,4% г/г) благодаря значительному увеличению темпов роста производства пищевых продуктов (+11,3% г/г после +5,3% г/г месяцем ранее). При этом уровень июля 2021 г. превышен на +5,8%.

2.6. Деревообрабатывающий комплекс в июле продолжил тенденцию на восстановление, начавшуюся в мае текущего года (+4,3% г/г после +0,0% г/г в июне и +0,5% г/г в мае). К уровню двухлетней давности сохраняется небольшое отставание: -3,1%.

Передан через Диадок 18.09.2023 14:50 GMT+03:00
ae4e3472-dd80-48ef-9275-ad8f43375793

3. Добыча полезных ископаемых по итогам июля улучшила показатели до -1,5% г/г после -2,0% г/г месяцем ранее на фоне ускорения роста добычи угля (+4,4% г/г) и **добычи прочих полезных ископаемых** (+7,9% г/г). С устранением сезонного фактора динамика выпуска составила -0,4% м/м SA. В целом за 7 месяцев текущего года выпуск добывающего сектора снизился на -1,3% г/г (за I полугодие 2023 г. – аналогичная динамика). К уровню двухлетней давности добывающий сектор второй месяц подряд демонстрирует околонулевую динамику.

Показатели промышленного производства, в % к АППГ, представлены на рис. 6.

в % к соотв. периоду предыдущего года	янв.–июль.23	июль.23	июнь.23	май.23	апр.23	март.23	фев.23	янв.23	2022	2021
Промышленное производство	**2,6**	**4,9**	**5,8**	**6,7**	**4,9**	**0,9**	**-1,7**	**-2,9**	**0,6**	**6,3**
Добыча полезных ископаемых	**-1,3**	**-1,5**	**-2,0**	**1,7**	**2,8**	**-3,5**	**-3,0**	**-3,5**	**1,3**	**4,2**
добыча угля	1,9	4,4	3,2	6,5	9,1	0,3	-4,7	-4,7	-1,5	8,0
добыча сырой нефти и природного газа	...*	...*	...*	...*	...*	...*	-1,8	-3,3	0,9	2,6
добыча металлических руд	-2,1	-1,9	0,9	-2,8	0,0	-4,4	-3,5	-3,1	-3,3	1,2
добыча прочих полезных ископаемых	-3,3	7,9	-13,1	2,5	-12,3	4,1	-19,6	13,4	6,5	15,2
предоставление услуг в области добычи полезных ископаемых	-1,4	3,1	2,6	1,0	2,6	-5,1	-5,7	-10,1	5,1	9,0
Обрабатывающие производства	**6,1**	**9,5**	**11,8**	**11,9**	**7,6**	**5,4**	**-1,5**	**-3,0**	**0,3**	**7,4**
Экспортно ориентированные отрасли	*3,7*	*3,8*	*6,5*	*7,8*	*8,4*	*6,5*	*-0,7*	*-4,8*	*-2,6*	*3,1*
Гражданские отрасли, ориентированные на внутренний спрос	*3,8*	*11,0*	*11,0*	*13,4*	*6,8*	*2,4*	*-5,4*	*-4,9*	*-2,3*	*5,0*
Отрасли ОПК	*20,7*	*24,8*	*31,4*	*28,9*	*17,5*	*19,4*	*20,8*	*8,6*	*10,3*	*15,4*
пищевая промышленность	**5,5**	**8,5**	**5,4**	**7,4**	**4,7**	**5,1**	**3,4**	**4,0**	**1,6**	**4,6**
в т.ч.										
пищевые продукты	6,2	11,3	5,3	6,8	5,1	5,6	4,7	4,2	1,1	4,2
напитки	1,8	-5,0	0,2	8,0	2,4	2,1	-1,2	8,7	6,7	7,6
табачные изделия	3,0	-1,8	26,1	16,7	4,6	5,2	-8,6	-15,7	-7,1	2,3
лёгкая промышленность	**3,7**	**6,7**	**6,6**	**8,3**	**2,4**	**3,3**	**0,7**	**-1,9**	**3,9**	**11,6**
в т.ч.										
текстильные изделия	-3,0	2,4	-2,3	-3,1	-3,6	-1,8	1,5	-13,6	-4,0	15,1
одежда	6,0	6,4	8,7	13,3	3,8	6,0	-0,8	4,5	8,7	7,4
кожа и изделия из неё	10,2	15,9	17,6	16,0	9,9	5,5	3,2	2,4	5,6	16,7
деревообрабатывающий комплекс	**-4,5**	**4,3**	**0,0**	**0,5**	**-4,2**	**-5,5**	**-11,5**	**-13,4**	**-2,0**	**10,5**
в т.ч.										
обработка древесины и производство изделий из неё	-7,1	12,1	4,1	-1,4	-8,5	-11,4	-17,5	-23,5	-10,1	11,9
бумага и бумажные изделия	-2,4	-2,9	-0,8	4,0	2,4	-1,4	-8,1	-9,6	0,0	10,2
деятельность полиграфическая и копирование носителей информации	-4,6	7,9	-8,4	-6,4	-14,8	-3,2	-6,4	1,4	13,0	7,7
производство кокса и нефтепродуктов	**4,9**	**1,3**	**3,0**	**6,6**	**16,0**	**9,6**	**-0,8**	**-0,1**	**-0,4**	**3,6**

[1] В соответствии с регламентом разработки и публикации данных по производству и отгрузке продукции и динамике промышленного производства (приказ Росстата от 18.08.2020 г. № 470) уточнены данные за 2022 г. и I полугодие 2023 г.

в % к соотв. периоду предыдущего года	янв.–июль.23	июль.23	июнь.23	май.23	апр.23	март.23	фев.23	янв.23	2022	2021
химический комплекс	**2,4**	**9,7**	**9,7**	**8,6**	**5,0**	**-1,4**	**-7,7**	**-5,2**	**-0,3**	**8,7**
в т.ч.										
химические вещества и химические продукты	2,8	8,6	9,0	7,8	7,6	0,3	-6,5	-5,3	-2,4	7,1
лекарственные средства и медицинские материалы	-6,0	4,3	6,1	2,0	-8,6	-10,7	-20,7	-7,7	9,3	14,3
резиновые и пластмассовые изделия	7,6	18,3	15,3	17,2	5,9	-0,2	-1,6	-3,0	0,3	10,5
производство прочей неметаллической минеральной продукции	**1,1**	**4,7**	**4,7**	**7,4**	**0,8**	**0,1**	**-6,6**	**-10,2**	**3,6**	**9,3**
металлургический комплекс	**9,6**	**4,5**	**17,4**	**15,6**	**11,9**	**12,0**	**9,5**	**-2,3**	**3,1**	**4,1**
в т.ч.										
металлургия	4,5	2,6	8,7	10,4	5,0	7,2	1,4	-3,9	-0,8	1,7
готовые металлические изделия	25,4	10,3	44,3	31,6	33,0	26,9	34,3	2,6	15,3	11,6
машиностроительный комплекс	**19,1**	**45,5**	**39,0**	**44,8**	**15,7**	**11,4**	**-0,4**	**1,4**	**-5,7**	**11,8**
в т.ч.										
компьютеры, электроника, оптика	31,5	42,6	65,2	30,4	21,7	24,3	18,7	9,8	9,3	9,9
электрооборудование	22,7	29,5	32,7	48,1	27,3	19,1	-0,5	3,5	1,1	7,7
машины и оборудование, не вкл. в другие группировки	3,6	17,3	13,7	12,0	-7,3	0,9	-1,6	-12,7	0,5	17,1
автотранспортные, прицепы и полуприцепы	-4,6	46,2	52,7	86,4	27,6	-6,0	-50,0	-53,6	-44,2	14,6
прочие транспортные средства и оборудование	28,9	66,7	27,1	49,1	12,9	13,5	11,9	30,4	-2,0	10,5
прочие производства	**2,4**	**14,3**	**11,4**	**9,8**	**-2,5**	**-3,8**	**-4,9**	**-5,1**	**-1,2**	**4,3**
в т.ч.										
мебель	8,3	34,2	26,7	29,5	7,2	0,6	-12,4	-14,3	4,9	17,7
прочие готовые изделия	3,6	23,4	13,3	12,3	0,1	-2,7	-13,7	-3,7	1,7	6,8
ремонт и монтаж машин и оборудования	0,9	8,5	7,7	5,0	-5,1	-5,0	-1,8	-3,3	-3,0	1,0
Обеспечение электроэнергией, газом и паром	**0,2**	**2,7**	**2,2**	**-0,6**	**-0,7**	**-4,0**	**3,0**	**0,2**	**0,5**	**7,1**
Водоснабжение, водоотведение, утилизация отходов	**-3,7**	**8,0**	**3,1**	**-6,4**	**-1,3**	**-12,7**	**-8,4**	**-6,2**	**-3,3**	**12,6**

Источник: Росстат, расчёты Минэкономразвития России
**С марта 2023 г. предоставление и распространение информации по показателю приостановлено (постановление Правительства РФ от 26.04.2023 № 1074-р).*

Рис. 6. Показатели промышленного производства, в % к АППГ

Источник: 1. https://www.economy.gov.ru/material/directions/makroec/ekonomicheskie_obzory/ (https://www.economy.gov.ru/material/file/c60a3f413992507f4bccb5eeacde11c6/o_dinamike_promyshlennogo_proizvodstva_iyul_2023_goda.pdf)

Указанные выше факторы свидетельствуют о разнонаправленной экономической ситуации в стране.

3. Социальное и экономическое положение Московской области по итогам июля 2023 года (данные за август 2023 г. по состоянию на дату оценки официально не опубликованы).

Основные экономические и социальные показатели Московской области по итогам июля 2023 года представлены в табл. 14.

Таблица 14.

Основные экономические и социальные показатели Московской области по итогам июля 2023 года

Наименование показателя	июль 2023 г.	В % к		январь – июль 2023 г. в % к январю – июлю 2022 г.	Справочно		
		июлю 2022 года	июню 2022 г.		июль 2022 г. в % к		январь – июль 2022 г. в % к январю – июлю 2021 г.
					июлю 2021 года	июню 2022 г.	
Индекс промышленного производства[1)]	x	115,6	92,4	110,4	102,9[2)]	99,2[2)]	107,1[2)]
Объем отгруженных товаров собственного производства, выполненных работ и услуг собственными силами по видам экономической деятельности, млн. рублей							
добыча полезных ископаемых	2325,1	121,1	89,0	131,5	125,8[2)]	110,8[2)]	137,3[2)]
обрабатывающие производства	411294,7	126,3	98,3	117,4	105,6[2)]	97,6[2)]	111,6[2)]
обеспечение электрической энергией, газом и паром; кондиционирование воздуха	22344,9	110,2	96,7	113,0	107,7[2)]	91,4[2)]	102,6[2)]
водоснабжение; водоотведение, организация сбора и утилизации отходов, деятельность по ликвидации загрязнений	15455,6	143,7	102,5	124,5	99,3[2)]	100,3[2)]	107,6[2)]
Объем работ, выполненных по виду деятельности «Строительство», млн. рублей	66151,9	85,5	111,5	87,4	127,2[3)]	112,5[3)]	150,3[3)]
Ввод в действие общей площади жилых домов, тыс. кв. метров[4)]	784,4	76,0	72,8	72,8	124,3	87,2	207,1
Инвестиции в основной капитал, млн рублей[5),6)]	556477,6	x	x	103,1	x	x	108,9
Оборот розничной торговли, млн. рублей	333780,1	116,7	103,0	102,7	83,5	101,6	90,0
Оборот общественного питания, млн. рублей	15677,0	119,1	101,3	119,9	101,4	111,9	95,0
Объем платных услуг населению, млн. рублей	64722,3	101,6	96,0	99,9	105,9	94,8	112,9
Индекс потребительских цен, %	x	107,0	100,7	107,8	116,6	99,6	116,3
Численность официально зарегистрированных безработных на конец периода, человек	12792	59,0	96,2	71,9	34,0	97,1	22,4
Среднемесячная начисленная заработная плата работников организаций[7)]							
номинальная, рублей	84953,7	115,6	107,2	114,1	110,6	108,4	111,2
реальная	x	109,3	106,9	114,1	94,1	108,6	95,6

[1)] Индекс промышленного производства исчисляется по видам деятельности «Добыча полезных ископаемых», «Обрабатывающие производства», «Обеспечение электрической энергией, газом и паром; кондиционирование воздуха», «Водоснабжение; водоотведение, организация сбора и утилизации отходов, деятельность по ликвидации загрязнений» на основе данных о динамике производства важнейших товаров-представителей (в натуральном и стоимостном выражении). В качестве весов используется структура валовой добавленной стоимости по видам экономической деятельности 2018 базового года.

[2)] Данные уточнены в соответствии с регламентом разработки и публикации данных по производству и отгрузке продукции и динамике промышленного производства (приказ Росстата от 18.08.2020 № 470).

[3)] Данные уточнены в соответствии с регламентом оценки, корректировки и публикации данных статистического наблюдения за строительством и инвестициями в основной капитал (приказ Росстата от 26.09.2016 № 544).

[4)] С учетом жилых домов, построенных и оформленных в собственность физических лиц на земельных участках, предназначенных для ведения садоводства.

[5)] Квартальные итоги уточнены в соответствии с регламентом оценки, корректировки и публикации данных статистического наблюдения за строительством и инвестициями в основной капитал (приказ Росстата от 26.09.2016 № 544).

[6)] Данные за январь-июнь 2023 г., январь-июнь 2023 г. к январю-июню 2022 г., январь-июнь 2022 г. к январю-июню 2021 г.

[7)] Данные приведены за июнь 2023 г., июнь 2023 г. к июню 2022 г., июнь 2023 г. к маю 2023 г., январь-июнь 2023 г. к январю-июню 2022 г., июнь 2022 г. к июню 2021 г., июнь 2022 г. к маю 2022 г., январь-июнь 2022 г. к январю-июню 2021 г.

Источник: 1. https://mosstat.gks.ru/folder/66241 (https://77.rosstat.gov.ru/storage/mediabank/Доклад%20«Социально-экономическое%20положение%20Московской%20области%20в%20январе-июле%202023%20года».pdf)

По итогам ретроспективного периода социально-экономическая обстановка региона характеризуется как разнонаправленная – отмечается как постепенный рост, так и снижение основных показателей характеризующих социально-экономическое положение.

4. Анализ тенденций рынка

Анализ тенденций рынка земельных участков в Московской области

В общем случае рынок недвижимости практически в любом регионе может быть разделен на два базовых сегмента:

- сегмент строительных объектов;
- сегмент земли.

В базовом сегменте строительных объектов формируются локальные рынки (сегменты):

Передан через Диадок 18.09.2023 14:50 GMT+03:00
ae4e3472-dd80-48ef-9275-ad8f43375793

- жилой недвижимости;
- коммерческой (административно-офисной, торговой, складской, производственной) недвижимости;
- загородной недвижимости.

Необходимо отметить, что наличие земельного ресурса является необходимым условием создания и развития готовых объектов различного функционального назначения. Данное обстоятельство приводит к тому, что закономерности функционирования земельного сегмента рынка в регионе определяются характером функционирования сегмента готовых объектов жилой, коммерческой и загородной недвижимости. Именно развитие данных сегментов приводит к возникновению фактора полезности земельных участков, как способности удовлетворять потребности пользователя (потенциального пользователя) в течение определенного времени, а так же формирует предпосылки для выбора наиболее эффективного использования земельного участка, с точки зрения создания наиболее доходных улучшений.

В общем случае механизм взаимодействия сегментов рынка земли и строительных объектов включает несколько уровней.

1. Первый уровень – первичный рынок земли.

На данном уровне происходит формирование базового ресурса земельного рынка – свободных земельных участков оформленных в частную собственность. Формирование свободных земельных участков происходит двумя путями:

- выкуп в собственность земельных участков находящихся в государственной (федеральной или муниципальной) собственности. Как правило, данный механизм формирования первичного земельного ресурса распространяется на земли категории «земли промышленности» и «земли поселений».
- преобразование долей участия в сельхоз предприятиях в объекты недвижимости – земельные участки. Как правило, данный механизм формирования первичного земельного ресурса распространяется на земли категории «земли сельскохозяйственного назначения».

Товаром на данном уровне является – земельный участок, оформленный в собственность, с возможной категорией – «земли промышленности», «земли поселений» или «земли сельскохозяйственного назначения» (наиболее частый вариант) и видом разрешенного использования соответствующего фактически существовавшему на момент перевода из государственной собственности или выделения из состава сельхоз предприятия.

Потенциальный потребитель – девелоперские или «ленд»- девелоперские компании.

2. Второй уровень – рынок земельных участков с измененной категорией использования.

На данном уровне реализуются земли, законодательно разрешенные для создания готовых объектов различного функционального назначения. Базой для данного уровня являются земли, формируемые на первичном рынке. Переход земель из ресурса первого уровня в товарный продукт второго уровня связан с временными и финансовыми издержками, на изменение категории и разрешенного использования земель.

Товаром на данном уровне является – земельный участок, оформленный в собственность, с целевой категорией и видом разрешенного использования.

Потенциальный потребитель – девелоперские или «ленд»- девелоперские компании.

3. Третий уровень – рынок объектов «ленд»-девелопмента.

На данном уровне реализуются «улучшенные» земли, законодательно разрешенные для создания готовых объектов различного функционального назначения. Под «улучшением» понимается проведение комплекса мероприятий ориентированных на повышение инвестиционной привлекательности земельных участок (проведение дополнительного межевания, оформление отдельных участков в собственность, получение ИРД на строительство, в ряде случаев подвод коммуникаций).

Товаром на данном уровне является – земельный участок, оформленный в собственность, с целевой категорией и видом разрешенного использования, а также дополнительными правоустанавливающими и разрешительными документами (в ряде случаев с техническими улучшениями в виде инженерных сетей или разрешений на подключение).

Потенциальный потребитель – девелоперские компании, а также не профильные, относительно рынка земли, потребители (как юридические, так и физические лица). Земельные участки данного уровня могут являться объектом массового спроса и иметь устойчивые закономерности ценообразования, определяемые соотношением спроса и предложения (наиболее типичная ситуация для земель с разрешенным использованием для ИЖС).

Исходя из категории и вида разрешенного использования, оцениваемый земельный участок может быть отнесен к объектам, образующим в регионе рынок объектов «ленд»-девелопмента.

С учетом структуры взаимодействия сегментов рынка земли и готовых объектов земельные участки,

Передан через Диадок 18.09.2023 14:50 GMT+03:00
ae4e3472-dd80-48ef-9275-ad8f43375793
Страница 36 из 202

как объекты оценки, могут быть разделены на две группы:

- первая группа – земельные участки, являющиеся объектом конечного спроса (поток дохода возникает в результате реализации земельного участка конечному массовому потребителю непосредственно);
- вторая группа – земельные участки, предназначенные для реализации инвестиционных проектов (поток дохода возникает только в результате осуществления инвестиционного проекта за счет реализации улучшений конечному массовому потребителю).

В общем случае, оцениваемый земельный участок может быть отнесен к первой группе – земельные участки, являющиеся объектом конечного спроса.

При проведении настоящей оценки анализ тенденций рынка земельных участков в Московской области проводился на основе исследования рынка земель населенных пунктов в Московской области по итогам IV квартала 2022 года (последние официально опубликованные данные), проведенного изданием «Бюллетень рынка недвижимости» и опубликованного на сайте – https://analytics.brn.media/edition6460/article6519.html.

Ввиду того, что использование материалов, представленных на указанном выше ресурсе, осуществляется по подписке (платно), то ниже приведено подтверждение (PrintScreen) опубликованного исследования.

БРН ИССЛЕДОВАНИЯ СТАТЬИ ИЗБРАННОЕ ПОДПИСКА ЛУЦЕНКО Р.

Московская область. Обзор рынка земель населенных пунктов

Цены предложения по ВРИ

Средневзвешенные цены предложения земель из категории «земли населенных пунктов» по ВРИ. Московская область. 4 кв. 2022 г., руб./кв.м

Вид разрешенного использования	Минимальные цены	Максимальные цены	Средневзвешенные цены	Динамика цен к прошлому периоду
Ведение садоводства и огородничества	49	25 028	1348	2%
Для индивидуального жилищного строительства	21	100 800	3365	-1%
Для ведения личного подсобного хозяйства	31	12 784	957	-1%
Малоэтажная многоквартирная жилая застройка	1073	10 500	2532	12%
Среднеэтажная жилая застройка	1030	28 985	8165	-8%
Многоэтажная жилая застройка (высотная застройка)	2602	28 812	6007	12%
Для размещения объектов торгового, офисного назначения	450	33 788	4225	2%
Рынки	2440	5 400	3468	-7%
Общественное питание	3300	39 474	9943	-17%
Гостиничное обслуживание	3159	15 029	9647	-7%
Отдых (рекреация)	1040	11 440	1883	2%
Служебные гаражи	1696	11 299	5608	-11%
Объекты дорожного сервиса	685	20 197	2147	5%
Для размещения объектов производственно-складского назначения	133	14 567	2065	-4%

Передан через Диадок 18.09.2023 14:50 GMT+03:00
ae4e3472-dd80-48ef-9275-ad8f43375793
Страница 37 из 202

Средневзвешенные цены предложения земель из категории «земли населенных пунктов» по ВРИ. Московская область. 3–4 кв.2022 г., руб./кв.м

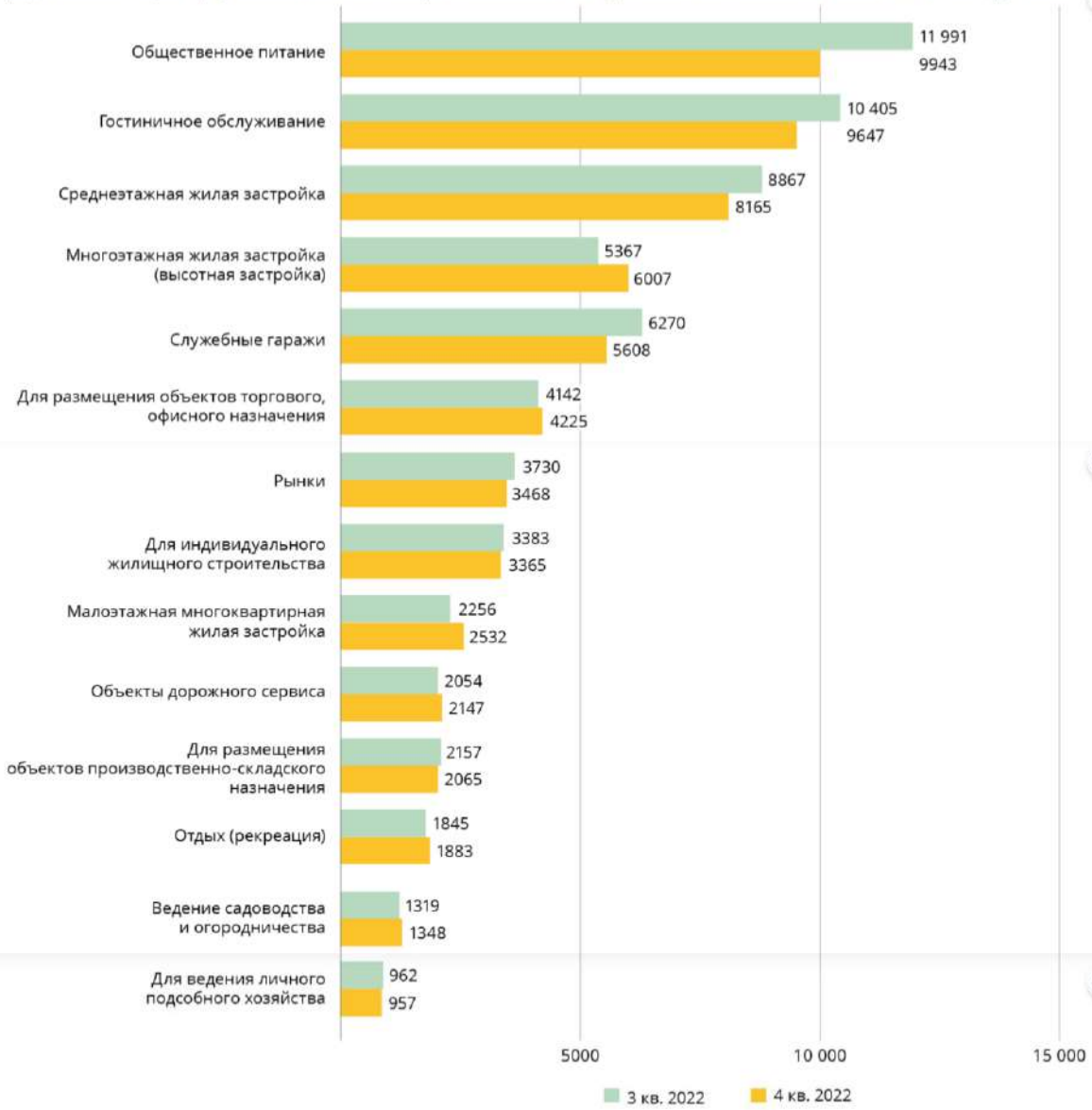

Цены предложения по муниципальным образованиям

Средневзвешенные цены предложения земель из категории «земли населенных пунктов» по ВРИ и муниципальным образованиям.Московская область. 4 кв. 2022 г., руб./кв.м

Муниципальное образование	Ведение садоводства и огородничества		Для индивидуального жилищного строительства		Для ведения личного подсобного хозяйства	
	Цена, руб./кв.м	Динамика цен к прошлому периоду	Цена, руб./кв.м	Динамика цен к прошлому периоду	Цена, руб./кв.м	Динамика цен к прошлому периоду
Богородский г.о.	744	1%	1143	2%	1009	-4%
Волоколамский г.о.	470	-5%	575	-3%	748	8%
г.о. Балашиха	5235	-1%	3604	-4%	6056	-1%
г.о. Бронницы	577	1%	864	7%	-	-
г.о. Воскресенск	504	-3%	549	-5%	443	-6%
г.о. Долгопрудный	5352	-3%	7292	8%	-	-
г.о. Домодедово	1639	7%	1051	4%	1671	1%

г.о. Дубна	445	-3%	1275	-9%	1177	-7%
г.о. Егорьевск	398	6%	817	-4%	420	-1%
г.о. Жуковский	1506	-9%	2133	1%	-	-
г.о. Зарайск	163	4%	368	-5%	244	2%
г.о. Ивантеевка	2087	-5%	-	-	-	-
г.о. Истра	3281	11%	3808	7%	2050	7%
г.о. Кашира	294	-2%	422	2%	312	-10%

Средневзвешенные цены предложения земель из категории «земли населенных пунктов» по ВРИ и муниципальным образованиям.Московская область. 4 кв. 2022 г., руб./кв.м

Муниципальное образование	Ведение садоводства и огородничества		Для индивидуального жилищного строительства		Для ведения личного подсобного хозяйства	
	Цена, руб./кв.м	Динамика цен к прошлому периоду	Цена, руб./кв.м	Динамика цен к прошлому периоду	Цена, руб./кв.м	Динамика цен к прошлому периоду
г.о. Клин	542	13%	567	4%	462	-7%
г.о. Королев	5975	2%	6324	-8%	-	-
г.о. Красноармейск	960	5%	-	-	-	-
г.о. Красногорск	5349	1%	8913	-0,3%	6183	-3%
г.о. Лобня	2676	17%	3276	10%	2363	5%
г.о. Лосино-Петровский	-	-	1583	1%	-	-
г.о. Лотошино	-	-	379	2%	302	-7%
г.о. Луховицы	-	-	585	-3%	329	1%
г.о. Лыткарино	3488	-14%	4128	-3%	-	-
г.о. Люберцы	5039	-4%	3267	4%	-	-
г.о. Мытищи	4809	0,3%	6349	-2%	3462	-7%
г.о. Озёры	266	-4%	688	-2%	447	-1%
г.о. Павловский Посад	492	-2%	1168	6%	593	5%
г.о. Подольск	2939	-4%	3450	-5%	3691	2%
г.о. Протвино	409	-6%	278	1%	799	-6%
г.о. Пущино	431	-2%	444	8%	220	2%
г.о. Серебряные Пруды	151	-7%	349	-3%	241	-4%

Средневзвешенные цены предложения земель из категории «земли населенных пунктов» по ВРИ и муниципальным образованиям.Московская область. 4 кв. 2022 г., руб./кв.м

Муниципальное образование	Ведение садоводства и огородничества		Для индивидуального жилищного строительства		Для ведения личного подсобного хозяйства	
	Цена, руб./кв.м	Динамика цен к прошлому периоду	Цена, руб./кв.м	Динамика цен к прошлому периоду	Цена, руб./кв.м	Динамика цен к прошлому периоду
г.о. Серпухов	355	3%	472	2%	524	-9%
г.о. Солнечногорск	1921	12%	2356	-2%	1438	1%
г.о. Ступино	546	-6%	1081	-2%	576	-2%
г.о. Фрязино	2220	8%	1221	-7%	-	-
г.о. Химки	3882	1%	11 183	-5%	8763	6%
г.о. Черноголовка	-	-	735	4%	702	16%
г.о. Чехов	780	2%	1222	1%	951	3%
г.о. Шатура	164	-12%	173	-2%	214	-9%

Передан через Диадок 18.09.2023 14:50 GMT+03:00
ae4e3472-dd80-48ef-9275-ad8f43375793

г.о. Шаховская	191	-6%	304	1%	238	2%
г.о. Щелково	866	7%	878	-10%	1210	-10%
г.о. Электрогорск	609	4%	789	-3%	-	-
г.о. Электросталь	707	-8%	920	4%	-	-

Средневзвешенные цены предложения земель из категории «земли населенных пунктов» по ВРИ и муниципальным образованиям.Московская область. 4 кв. 2022 г., руб./кв.м

Муниципальное образование	Ведение садоводства и огородничества		Для индивидуального жилищного строительства		Для ведения личного подсобного хозяйства	
	Цена, руб./кв.м	Динамика цен к прошлому периоду	Цена, руб./кв.м	Динамика цен к прошлому периоду	Цена, руб./кв.м	Динамика цен к прошлому периоду
Дмитровский г.о.	564	5%	1045	-8%	798	1%
Коломенский г.о.	570	-8%	598	-5%	343	1%
Ленинский г.о.	3589	-3%	2078	1%	3009	-4%
Можайский г.о.	339	-2%	498	-2%	368	-7%
Наро-Фоминский г.о.	852	2%	1652	2%	1009	3%
Одинцовский г.о.	2487	1%	13 653	-1%	3710	1%
Орехово-Зуевский г.о.	336	4%	680	11%	387	-9%
Пушкинский г.о.	3275	-2%	2501	1%	2685	13%
Раменский г.о.	667	-3%	990	4%	1512	-5%
Рузский г.о.	997	7%	699	-9%	777	-7%
Сергиево-Посадский г.о.	476	5%	640	-5%	695	9%
Талдомский г.о.	367	-11%	385	6%	301	-1%

Средневзвешенные цены предложения земель из категории «земли населенных пунктов» по ВРИ и муниципальным образованиям.Московская область. 4 кв. 2022 г., руб./кв.м

Муниципальное образование	Малоэтажная многоквартирная жилая застройка		Среднеэтажная жилая застройка		Многоэтажная жилая застройка (высотная застройка)	
	Цена, руб./кв.м	Динамика цен к прошлому периоду	Цена, руб./кв.м	Динамика цен к прошлому периоду	Цена, руб./кв.м	Динамика цен к прошлому периоду
Богородский г.о.	-	-	-	-	12 598	82% (1)
Волоколамский г.о.	-	-	1030	-4%	-	-
г.о. Балашиха	-	-	-	-	17 323	-8%
г.о. Бронницы	-	-	-	-	-	-
г.о. Воскресенск	-	-	-	-	-	-
г.о. Долгопрудный	-	-	-	-	-	-
г.о. Домодедово	-	-	-	-	-	-
г.о. Дубна	-	-	-	-	-	-
г.о. Егорьевск	-	-	-	-	-	-
г.о. Жуковский	-	-	-	-	-	-
г.о. Зарайск	-	-	-	-	-	-
г.о. Ивантеевка	-	-	-	-	-	-
г.о. Истра	3533	-6%	-	-	4149	-24%
г.о. Кашира	-	-	-	-	-	-

Передан через Диадок 18.09.2023 14:50 GMT+03:00
ae4e3472-dd80-48ef-9275-ad8f43375793
Страница 40 из 202

Средневзвешенные цены предложения земель из категории «земли населенных пунктов» по ВРИ и муниципальным образованиям.Московская область. 4 кв. 2022 г., руб./кв.м

Муниципальное образование	Малоэтажная многоквартирная жилая застройка		Среднеэтажная жилая застройка		Многоэтажная жилая застройка (высотная застройка)	
	Цена, руб./кв.м	Динамика цен к прошлому периоду	Цена, руб./кв.м	Динамика цен к прошлому периоду	Цена, руб./кв.м	Динамика цен к прошлому периоду
г.о. Клин	-	-	-	-	-	-
г.о. Королёв	-	-	-	-	-	-
г.о. Красноармейск	-	-	-	-	-	-
г.о. Красногорск	5767	-4%	28 985	4%	28 092	6%
г.о. Лобня	-	-	-	-	-	-
г.о. Лосино-Петровский	-	-	-	-	-	-
г.о. Лотошино	-	-	-	-	-	-
г.о. Луховицы	-	-	-	-	-	-
г.о. Лыткарино	-	-	-	-	-	-
г.о. Люберцы	2249	-3%	7882	-3%	5707	-5%
г.о. Мытищи	6600	н/д	-	-	-	-
г.о. Озёры	-	-	-	-	-	-
г.о. Павловский Посад	-	-	-	-	-	-
г.о. Подольск	-	-	12 000	н/д	12 240	н/д
г.о. Протвино	-	-	-	-	-	-
г.о. Пущино	-	-	-	-	-	-
г.о. Серебряные Пруды	-	-	-	-	-	-

Средневзвешенные цены предложения земель из категории «земли населенных пунктов» по ВРИ и муниципальным образованиям.Московская область. 4 кв. 2022 г., руб./кв.м

Муниципальное образование	Малоэтажная многоквартирная жилая застройка		Среднеэтажная жилая застройка		Многоэтажная жилая застройка (высотная застройка)	
	Цена, руб./кв.м	Динамика цен к прошлому периоду	Цена, руб./кв.м	Динамика цен к прошлому периоду	Цена, руб./кв.м	Динамика цен к прошлому периоду
г.о. Серпухов	-	-	-	-	-	-
г.о. Солнечногорск	1169	7%	-	-	4585	-8%
г.о. Ступино	-	-	-	-	-	-
г.о. Фрязино	-	-	-	-	-	-
г.о. Химки	-	-	18 300	3%	6584	4%
г.о. Черноголовка	-	-	-	-	-	-
г.о. Чехов	-	-	-	-	-	-
г.о. Шатура	-	-	-	-	-	-
г.о. Шаховская	-	-	-	-	-	-
г.о. Щёлково	-	-	-	-	4545	-15%
г.о. Электрогорск	-	-	-	-	-	-
г.о. Электросталь	-	-	-	-	-	-

Средневзвешенные цены предложения земель из категории «земли населенных пунктов» по ВРИ и муниципальным образованиям.Московская область. 4 кв. 2022 г., руб./кв.м

Муниципальное образование	Малоэтажная многоквартирная жилая застройка		Среднеэтажная жилая застройка		Многоэтажная жилая застройка (высотная застройка)	
	Цена, руб./кв.м	Динамика цен к прошлому периоду	Цена, руб./кв.м	Динамика цен к прошлому периоду	Цена, руб./кв.м	Динамика цен к прошлому периоду
Дмитровский г.о.	2563	1%	-	-	-	-
Коломенский г.о.	-	-	-	-	-	-
Ленинский г.о.	4285	-6%	9579	-24%	-	-
Можайский г.о.	-	-	-	-	-	-
Наро-Фоминский г.о.	1602	7%	-	-	14 615	н/д
Одинцовский г.о.	10 500	77% (1)	-	-	17 490	-3%
Орехово-Зуевский г.о.	-	-	4401	12%	-	-
Пушкинский г.о.	2880	3%	-	-	18 400	-5%
Раменский г.о.	2149	5%	-	-	3091	-18%
Рузский г.о.	-	-	-	-	-	-
Сергиево-Посадский г.о.	-	-	-	-	-	-
Талдомский г.о.	-	-	-	-	-	-

Средневзвешенные цены предложения земель из категории «земли населенных пунктов» по ВРИ и муниципальным образованиям. Московская область. 4 кв. 2022 г., руб./кв.м

Муниципальное образование	Для размещения объектов торгового, офисного назначения		Рынки		Общественное питание		Гостиничное обслуживание	
	Цена, руб./кв.м	Динамика цен к прошлому периоду	Цена, руб./кв.м	Динамика цен к прошлому периоду	Цена, руб./кв.м	Динамика цен к прошлому периоду	Цена, руб./кв.м	Динамика цен к прошлому периоду
Богородский г.о.	3028	2%	-	-	-	-	-	-
Волоколамский г.о.	1945	5%	-	-	-	-	-	-
г.о. Балашиха	12 137	-4%	-	-	-	-	-	-
г.о. Воскресенск	-	-	-	-	-	-	-	-
г.о. Долгопрудный	11 133	н/д	-	-	-	-	-	-
г.о. Домодедово	3173	-5%	3000	н/д	-	-	-	-
г.о. Дубна	-	-	-	-	-	-	-	-
г.о. Егорьевск	7420	11%	-	-	-	-	-	-
г.о. Жуковский	17 019	4%	-	-	-	-	-	-
г.о. Истра	4670	-6%	-	-	12 037	-7%	-	-
г.о. Клин	2540	9%	-	-	-	-	-	-
г.о. Котельники	-	-	-	-	-	-	-	-
г.о. Красногорск	15 617	-2%	-	-	3 934	н/д	-	-

Средневзвешенные цены предложения земель из категории «земли населенных пунктов» по ВРИ и муниципальным образованиям. Московская область. 4 кв. 2022 г., руб./кв.м

Муниципальное образование	Для размещения объектов торгового, офисного назначения		Рынки		Общественное питание		Гостиничное обслуживание	
	Цена, руб./кв.м	Динамика цен к прошлому периоду	Цена, руб./кв.м	Динамика цен к прошлому периоду	Цена, руб./кв.м	Динамика цен к прошлому периоду	Цена, руб./кв.м	Динамика цен к прошлому периоду
г.о. Лобня	7071	25%	-	-	-	-	-	-
г.о. Лотошино	-	-	-	-	-	-	-	-
г.о. Луховицы	6867	6%	-	-	-	-	-	-
г.о. Люберцы	6373	-9%	5400	29%	-	-	-	-
г.о. Мытищи	5563	8%	-	-	10 810	4%	-	-
г.о. Павловский Посад	1471	-3%	-	-	-	-	-	-
г.о. Подольск	3803	-8%	-	-	-	-	-	-
г.о. Серпухов	7580	2%	-	-	-	-	-	-
г.о. Солнечногорск	3619	-8%	-	-	3300	3%	-	-
г.о. Ступино	-	-	-	-	-	-	-	-
г.о. Химки	-	-	-	-	-	-	-	-

Средневзвешенные цены предложения земель из категории «земли населенных пунктов» по ВРИ и муниципальным образованиям. Московская область. 4 кв. 2022 г., руб./кв.м

Муниципальное образование	Для размещения объектов торгового, офисного назначения		Рынки		Общественное питание		Гостиничное обслуживание	
	Цена, руб./кв.м	Динамика цен к прошлому периоду	Цена, руб./кв.м	Динамика цен к прошлому периоду	Цена, руб./кв.м	Динамика цен к прошлому периоду	Цена, руб./кв.м	Динамика цен к прошлому периоду
г.о. Чехов	2384	2%	-	-	-	-	-	-
г.о. Щёлково	-	-	-	-	6607	-48% (1)	-	-
Дмитровский г.о.	4087	-3%	-	-	-	-	3159	4%
Коломенский г.о.	4057	-27%	-	-	-	-	-	-
Ленинский г.о.	6141	-5%	-	-	-	-	10 237	7%
Можайский г.о.	2705	7%	-	-	-	-	-	-
Наро-Фоминский г.о.	2522	3%	-	-	10 414	2%	-	-
Одинцовский г.о.	10 096	-1%	-	-	39 474	0%	15 029	-10%
Орехово-Зуевский г.о.	3632	4%	-	-	-	-	-	-
Пушкинский г.о.	6700	9%	-	-	7361	н/д	-	-
Раменский г.о.	1197	-1%	4040	1%	-	-	-	-
Рузский г.о.	-	-	-	-	-	-	-	-
Сергиево-Посадский г.о.	-	-	2440	-6%	-	-	-	-

Средневзвешенные цены предложения земель из категории «земли населенных пунктов» по ВРИ и муниципальным образованиям. Московская область. 4 кв. 2022 г., руб./кв.м

Муниципальное образование	Отдых (рекреация)		Служебные гаражи		Объекты дорожного сервиса		Для размещения объектов производственно-складского назначения	
	Цена, руб./кв.м	Динамика цен к прошлому периоду	Цена, руб./кв.м	Динамика цен к прошлому периоду	Цена, руб./кв.м	Динамика цен к прошлому периоду	Цена, руб./кв.м	Динамика цен к прошлому периоду
Богородский г.о.	-	-	-	-	685	-2%	2160	-3%
Волоколамский г.о.	2539	-5%	-	-	-	-	563	13%
г.о. Балашиха	1234	6%	7341	4%	10 000	н/д	5384	-2%
г.о. Воскресенск	-	-	1696	3%	-	-	599	3%
г.о. Долгопрудный	-	-	-	-	-	-	3015	12%
г.о. Домодедово	3679	-4%	-	-	-	-	1455	-4%
г.о. Дубна	-	-	-	-	-	-	-	-
г.о. Егорьевск	-	-	-	-	-	-	-	-
г.о. Жуковский	-	-	-	-	-	-	-	-
г.о. Истра	-	-	-	-	-	-	2717	-2%
г.о. Клин	-	-	-	-	-	-	202	6%
г.о. Котельники	-	-	-	-	-	-	14 567	-13%
г.о. Красногорск	-	-	-	-	-	-	-	-

Средневзвешенные цены предложения земель из категории «земли населенных пунктов» по ВРИ и муниципальным образованиям. Московская область. 4 кв. 2022 г., руб./кв.м

Муниципальное образование	Отдых (рекреация)		Служебные гаражи		Объекты дорожного сервиса		Для размещения объектов производственно-складского назначения	
	Цена, руб./кв.м	Динамика цен к прошлому периоду	Цена, руб./кв.м	Динамика цен к прошлому периоду	Цена, руб./кв.м	Динамика цен к прошлому периоду	Цена, руб./кв.м	Динамика цен к прошлому периоду
г.о. Лобня	-	-	-	-	-	-	2719	н/д
г.о. Лотошино	-	-	-	-	-	-	289	-18%
г.о. Луховицы	-	-	-	-	-	-	228	3%
г.о. Люберцы	-	-	-	-	2505	-2%	3031	11%
г.о. Мытищи	1845	7%	3800	-2%	-	-	3506	26%
г.о. Павловский Посад	-	-	-	-	-	-	-	-
г.о. Подольск	-	-	-	-	-	-	2630	24%
г.о. Серпухов	-	-	-	-	-	-	339	6%
г.о. Солнечногорск	-	-	2205	-21%	5000	14%	-	-1
г.о. Ступино	-	-	-	-	-	-	1219	-
г.о. Химки	-	-	3857	н/д	-	-	6189	-1%

Средневзвешенные цены предложения земель из категории «земли населенных пунктов» по ВРИ и муниципальным образованиям. Московская область. 4 кв. 2022 г., руб./кв.м

Муниципальное образование	Отдых (рекреация)		Служебные гаражи		Объекты дорожного сервиса		Для размещения объектов производственно-складского назначения	
	Цена, руб./кв.м	Динамика цен к прошлому периоду	Цена, руб./кв.м	Динамика цен к прошлому периоду	Цена, руб./кв.м	Динамика цен к прошлому периоду	Цена, руб./кв.м	Динамика цен к прошлому периоду
г.о. Чехов	-	-	-	-	-	-	-	-
г.о. Щелково	-	-	-	-	3968	-12%	1299	13%
Дмитровский г.о.	-	-	3964	2%	-	-	1171	-2%
Коломенский г.о.	-	-	-	-	-	-	514	3%
Ленинский г.о.	-	-	-	-	7411	-15%	4556	3%
Можайский г.о.	-	-	-	-	-	-	272	-4%
Наро-Фоминский г.о.	-	-	-	-	3986	н/д	1805	-4%
Одинцовский г.о.	11 440	-6%	-	-	20 197	-2%	8396	31% (1)
Орехово-Зуевский г.о.	-	-	-	-	-	-	393	-42% (2)
Пушкинский г.о.	-	-	-	-	-	-	3671	-1%
Раменский г.о.	-	-	3137	6%	3619	н/д	-	-
Рузский г.о.	1040	6%	-	-	-	-	1412	-4%
Сергиево-Посадский г.о.	6120	-14%	11 299	н/д	-	-	-	-

Цены предложения по диапазонам площадей

Средневзвешенные цены предложения земель из категории «земли населенных пунктов» по ВРИ и диапазонам площадей.Московская область. 4 кв. 2022 г., руб./кв.м

Диапазоны площадей,сот.	Ведение садоводства и огородничества		Для индивидуального жилищного строительства		Для ведения личного подсобного хозяйства	
	Цена, руб./кв.м	Динамика цен к прошлому периоду	Цена, руб./кв.м	Динамика цен к прошлому периоду	Цена, руб./кв.м	Динамика цен к прошлому периоду
≤ 5	3064	-2%	3931	2%	2355	2%
> 5 ≤ 10	1460	-1%	1737	-4%	1450	1%
> 10 ≤ 15	1152	3%	1906	-1%	1012	-3%
> 15 ≤ 30	1287	4%	4586	3%	702	-1%
> 30 ≤ 50	2876	-6%	9646	-5%	815	1%
> 50 ≤ 100	2939	9%	14470	-1%	807	3%
> 100 ≤ 300	394	-1%	5860	-2%	893	-5%
> 300 ≤ 500	1026	11%	2340	16%	84	-6%
> 500 ≤ 1000	625	7%	2317	4%	-	-
> 1000	2150	1%	915	1%	2693	9%
≤ 5	-	-	-	-	-	-
> 5 ≤ 10	2402	7%	-	-	-	-
> 10 ≤ 15	5767	44% (1)	-	-	6587	-5%
> 15 ≤ 30	7462	-10%	-	-	18 400	9%
> 30 ≤ 50	1376	-48% (2)	15 150	-15%	12 240	-5%
> 50 ≤ 100	-	-	-	-	8305	-23%
> 100 ≤ 300	3720	-1%	15 183	5%	13 868	57% (3)

> 300 ≤ 500	6600	н/д	1030	-4%	8855	-5%
> 500 ≤ 1000	2648	-3%	9579	-24%	9711	-2%
> 1000	1073	7%	7882	-3%	4981	13%

Средневзвешенные цены предложения земель из категории «земли населенных пунктов» по ВРИ и диапазонам площадей. Московская область. 4 кв 2022 г., руб./кв.м

Диапазоны площадей,сот.	Для размещения объектов торгового, офисного назначения		Рынки		Общественное питание		Гостиничное обслуживание	
	Цена, руб./кв.м	Динамика цен к прошлому периоду	Цена, руб./кв.м	Динамика цен к прошлому периоду	Цена, руб./кв.м	Динамика цен к прошлому периоду	Цена, руб./кв.м	Динамика цен к прошлому периоду
≤ 5	8872	-5%	-	-	-	-	10 237	7%
> 5 ≤ 10	7068	-21%	-	-	7961	3%	-	-
> 10 ≤ 15	5604	13%	-	-	6607	-48% (1)	-	-
> 15 ≤ 30	7674	3%	3896	15%	16 932	-3%	9610	-8%
> 30 ≤ 50	5113	-4%	4040	1%	3934	н/д	-	-
> 50 ≤ 100	8082	-3%	3000	н/д	8804	-14%	-	-
> 100 ≤ 300	6588	-2%	-	-	-	-	-	-
> 300 ≤ 500	3103	-18%	-	-	-	-	-	-
> 500 ≤ 1000	3435	3%	-	-	-	-	-	-
> 1000	1370	-3%	-	-	-	-	-	-

Средневзвешенные цены предложения земель из категории «земли населенных пунктов» по ВРИ и диапазонам площадей. Московская область. 4 кв 2022 г., руб./кв.м

Диапазоны площадей, сот.	Отдых (рекреация)		Служебные гаражи		Объекты дорожного сервиса		Для размещения объектов производственно-складского назначения	
	Цена, руб./кв.м	Динамика цен к прошлому периоду	Цена, руб./кв.м	Динамика цен к прошлому периоду	Цена, руб./кв.м	Динамика цен к прошлому периоду	Цена, руб./кв.м	Динамика цен к прошлому периоду
≤ 5	-	-	3800	-2%	6400	н/д	-	-
> 5 ≤ 10	-	-	3964	2%	5248	-14%	2266	-2%
> 10 ≤ 15	6120	-14%	-	-	-	-	-	-
> 15 ≤ 30	2352	-8%	4713	- (1)	7605	18%	5052	-1%
> 30 ≤ 50	11 440	-6%	-	-	-	-	3683	19%
> 50 ≤ 100	-	-	2205	-21%	3973	-11%	2231	-7%
> 100 ≤ 300	2539	-5%	3857	-33% (2)	10 318	-2%	2281	28%
> 300 ≤ 500	-	-	-	-	2117	-2%	2412	18%
> 500 ≤ 1000	-	-	7341	4%	-	-	2411	1%
> 1000	1785	3%	-	-	685	-2%	1786	-19%

Источник: 1. https://analytics.brn.media/edition6460/article6519.html

Данные о показателях ликвидности (сроков экспозиции) для земельных участков, представленные на сайте https://statrielt.ru, приведены на рис. 7.

Сроки ликвидности, Сроки продажи, экспозиции - типичные для рынка земельных участков и массивов на 01.07.2023 года

Категория: Корректировки рыночной стоимости земельных участков (опубликовано 12.07.2023 г.)

- типичные для рынка сроки продажи земельных участков и массивов (в месяцах)

Итоги расчетов СтатРиелт на основе актуальных рыночных данных за истекший квартал [1]

№	Объекты недвижимости	Нижняя граница	Верхняя граница	Среднее значение по РФ [2]	По регионам [3]		
					А группа	Б группа	В группа
1	Земельные участки населённых пунктов (для размещения и строительства жилых и общественных зданий, строений)	3	11	7	6	7	8
2	Земельные участки населённых пунктов для сельскохозяйственного использования, а также участки земель сельскохозяйственного назначения для дачного строительства, для садоводства	3	12	7	6	7	8
3	Земельные участки категории промышленности, транспорта, связи и иного специального назначения, а также участки земель населенных пунктов, предназначенные для размещения производственных объектов и объектов инженерной и коммунальной инфраструктуры	6	26	14	11	13	17
4	Земельные участки сельскохозяйственного назначения (в зависимости от разрешенного использования, общей площади, местоположения и возможности подключения коммуникаций), исключая земли для дачного строительства и для садоводства	8	21	13	11	12	16

Примечания:

1. Сроки продажи определены по срокам нахождения объектов в открытой экспозиции при выборке по каждому виду объектов в различных регионах Российской Федерации.

Сроки действительны в рыночных условиях и с применением рыночных технологий продажи (профессиональными риелторами, с регулярной рекламой объектов продажи в самых массовых региональных СМИ).

2. При достаточном аргументировании и обосновании заинтересованных сторон сделки срок ликвидности может быть согласованно принят в пределах:

- нижняя граница – востребованные рынком объекты, расположенные на плотно застроенных территориях с высоким пешеходным или транспортным трафиком, обеспеченные инженерной и дорожной инфраструктурой.

- верхняя граница выборки – объекты наибольшей площади и худшего качества (по местоположению, насыщенности и качеству инженерной и дорожной инфраструктуры).

3. Анализ объявлений сети интернет с предложениями объектов недвижимости Российской Федерации выявил влияние местоположения на некоторые корректировки рыночной стоимости: скидка на торг, сроки ликвидности.

По степени влияния местоположения на корректировки сформированы группы населенных пунктов и прилегающих к ним земель (с учетом уточнения от 02.05.2023 г.):

- А-группа: город Москва в пределах МКАД, Зеленоград и города-спутники Москвы: Балашиха, Королев, Котельники, Красногорск, Люберцы, Мытищи, Реутов, Химки; г. Санкт-Петербург в пределах КАД; г. Сочи и города черноморского побережья Краснодарского края; г. Севастополь; г. Ялта, г. Алушта, г. Евпатория; а также земельные участки их прилегающих территорий.
- Б-группа: областные, республиканские и краевые города-центры с агломерациями и их города-спутники, расположенные в пределах 30-ти километровой зоны от регионального центра; территории Москвы и города Московской области, не вошедшие в А-группу, а также города Ленинградской области и другие города Российской Федерации с численностью населения более 50 тысяч человек, не вошедшие в А-группу, а также земельные участки их прилегающих территорий;
- В-группа: остальные города и населенные пункты Российской Федерации, не вошедшие в А-группу и Б-группу, а также земельные участки их прилегающих территорий.

01.07.2023

Источник: 1. https://statrielt.ru/statistika-rynka/statistika-na-01-07-2023g/korrektirovki-stoimosti-zemli/3209-sroki-likvidnosti-sroki-prodazhi-ekspozitsii-tipichnye-dlya-rynka-zemelnykh-uchastkov-i-massivov-na-01-07-2023-goda

Рис. 7. Срок экспозиции для земельных участков

Сроки экспозиции на рынке земельных участков в Московской области под производственно – складские цели, представленные в издании «Справочник расчетных данных для оценки и консалтинга» СРД № 32, 2023 г. под редакцией канд. техн. наук Е.Е. Яскевича, представлены на рис. 8.

СРД-32, май 2023 г.

№ п/п	Наименование	Средние сроки экспозиции, мес.						
		2023 май	2022 март	2021 март	2020 март	2019 март	2018 март	2017 март
	Московская область (торговые цели)	3,5…5	4,3…5	4…5	3…6	3…5	4…5	5…6
3	Под производственно-складские цели							
	Москва	3,5…5	2,6…4,5	3…5	3…6	4…7	4…6	4…7
	Московская область	4,5…6	4,1…5,5	4…6	4…7	5…9	5…8	6…10

Рис. 8. Сроки экспозиции на рынке земельных участков в Московской области под производственно – складские цели

Сроки экспозиции (по данным ООО «Информ-оценка») на рынке земельных участков под промышленное строительство в Московской области по итогам I полугодия 2023 г. представлены на рис. 9.

Передан через Диадок 18.09.2023 14:50 GMT+03:00
ae4e3472-dd80-48ef-9275-ad8f43375793
Страница 47 из 202

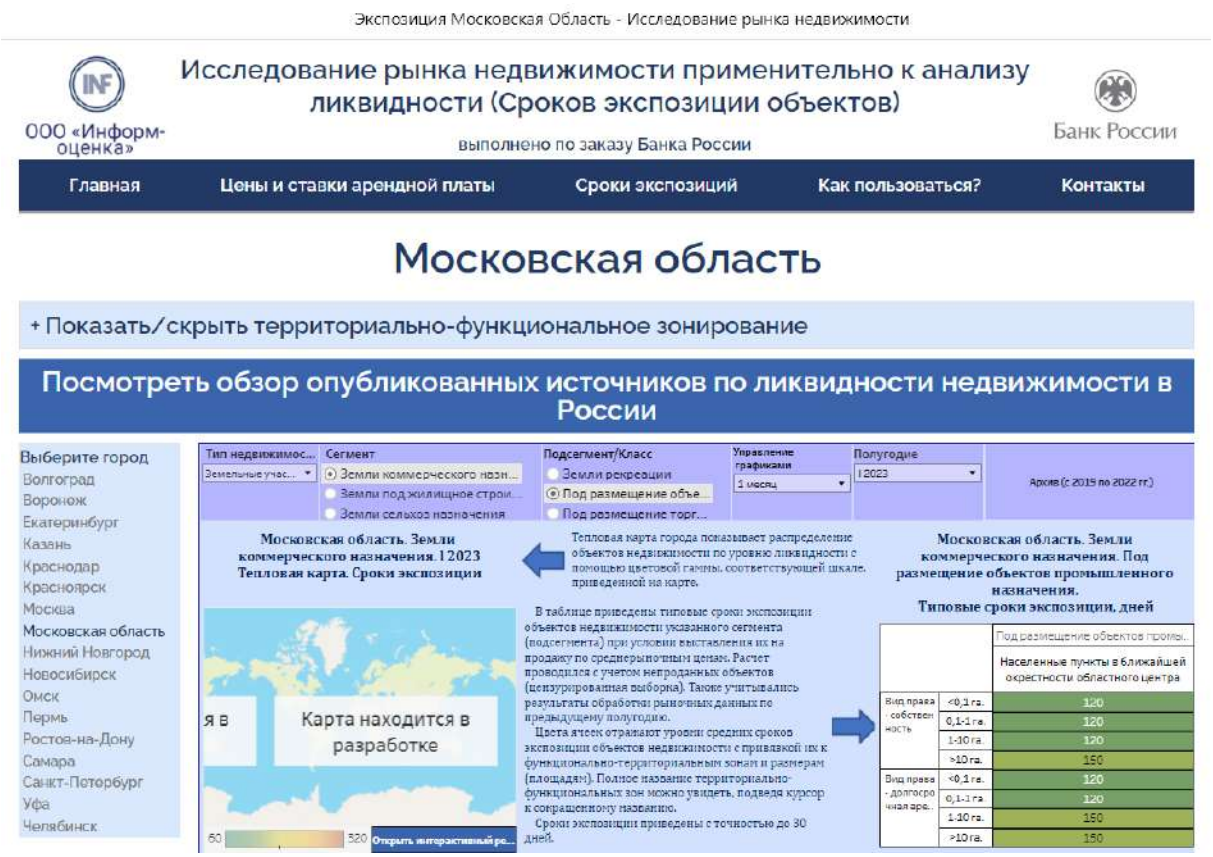

Источник: https://irnr.ru/главная/сроки-экспозиций/экспозиция-московская-область/

Рис. 9. Сроки экспозиции на рынке земельных участков коммерческого назначения под промышленное строительство в Московской области по итогам I полугодия 2023 г.

Таким образом, срок экспозиции для земельных участков, аналогичных оцениваемому объекту, по данным разных источников, составляет от 4 до 11 мес.

5. Анализ влияния общей политической и социально-экономической обстановки на рынок недвижимости[1]

Рынок недвижимости тесно связан со всеми сторонами жизни общества, с социальной, финансовой и научной сферами, со всеми отраслями экономики. Поэтому изменения в политике, экономике, налогах, финансах, доходах бизнеса и населения, в достижениях науки, техники и технологий, в достижениях архитектуры и дизайна оказывают влияние и на рынок недвижимости.

Россия, её положение в мире и основные внешнеполитические события

Россия является одним из пяти постоянных членов Совета безопасности ООН и, имея мощный военный и ресурсный потенциал, играет ведущую геополитическую роль в мире.

Россия – крупнейшая страна - обладает самой большой территорией с транспортными выходами в любую точку мира и самыми большими запасами ключевых природных и энергетических ресурсов. Наша страна лидирует среди всех стран мира по площади лесов, чернозёмов и запасам пресной воды, по запасам природного газа, занимает второе место в мире по запасам угля, третье - по месторождениям золота, первое – по добыче палладия, третье - по добыче никеля, первое - по производству неона, второе - по редкоземельным минералам и другим ресурсам, являющимся основой развития самых передовых современных технологий. Российская Федерация унаследовала от СССР вторую по мощности в мире энергетическую систему (электростанции, месторождения нефтегазового сектора, геологоразведка и наука, магистральные, распределительные сети и трубопроводы), частично сохранила тяжёлую и машиностроительную индустрию, передовую оборонную науку. Россия имеет наилучшие компетенции в атомной энергетике, в строительстве ледокольного флота. У России имеются огромные возможности развития и использования своих северных территорий и континентального шельфа Арктики, значительные перспективы - у Северного морского пути.

Лидерство стран Запада (военное, финансовое, технологическое, научное) и высокий уровень жизни исторически были достигнуты путем разграбления ими своих колоний в Африке, Азии, Америке, Австралии, а также путем истощения собственных природных ресурсов, что обуславливает и объясняет их сегодняшнюю агрессивность по отношению к остальным странам мира. Экспансионизм, заложенный в 1949 году в основу образования Северо-атлантического военно-

[1] https://statrielt.ru/downloads/Анализ%202023%20сентябрь.pdf

Передан через Диадок 18.09.2023 14:50 GMT+03:00
ae4e3472-dd80-48ef-9275-ad8f43375793

политического блока НАТО во главе с США (Великобритания, Франция, Италия, Канада, Нидерланды, Дания, Норвегия, Португалия, Исландия, Люксембург, Бельгия), привёл к его расширению (Греция, Турция, ФРГ, Испания, Венгрия, Польша, Чехия, Болгария, Латвия, Литва, Румыния, Словакия, Словения, Эстония, Хорватия и Албания) и войнам по всему миру (Корея, Ливан, Вьетнам, Куба, Югославия, Ирак, Ливия, Грузия, Сирия, Украина). Для продвижения и расширения НАТО в ход идет экономическая и финансовая зависимость, подкуп национальных лидеров и элит, искажение истории и разложение единства общества, разжигание межнациональной и религиозной нетерпимости, организация беспорядков, операции спецслужб и военные провокации, оккупация и размещение в этих странах военных баз.

Поэтому сегодняшнее военно-политическое наступление США по всему миру, с одной стороны, и ответные защитные меры России, а также Китая, Ирана, стран Ближнего Востока и Латинской Америки - с другой, на фоне структурного, сырьевого и энергетического кризисов мировой капиталистической системы (проявляющихся в рецессии, инфляции, огромных госдолгах и вероятности дефолтов, в социальных и внутриполитических конфликтах), на фоне высокого уровня технологического и информационного развития мирового сообщества, на фоне расслоения доходов от использования мировых ресурсов ведут к радикальным изменениям сложившихся международных отношений. Мир вошёл в период глобального противостояния и изменения, разделяясь на новые зоны влияния. И пока не сложатся новые балансы сил, пока не установятся новые принципы и правила международных взаимоотношений, валютные и торговые нормы, пока не стабилизируются экономики центральных полюсов, мировая экономика в целом будет испытывать политические, экономические и социальные изменения. В большей степени конфликтам и потрясениям становятся подвержены территории стран, находящихся между основными центрами влияния и военной силы, территории, обладающие природными ресурсами.

В такой обстановке, учитывая гарантированную обороноспособность России, полную кадровую, энергетическую и ресурсную обеспеченность, учитывая прочность сложившейся структуры власти и высокую сплоченность российского общества, считаем, что наша страна находится в лучшем положении по сравнению с другими центрами влияния и останется политически и экономически стабильной и перспективной.

Выводы и перспективы российской экономики

В периоды мировых кризисов российская экономика, зависящая от мировой долларовой системы и от импорта оборудования, машин, запасных частей, электроники и пр., испытывает те же негативные тенденции, что и вся мировая экономика: снижение ВВП, промышленного производства, розничного товарооборота и объемов грузоперевозок, рост инфляции, рост задолженности, снижение доходов большинства населения. На сегодня к этому добавились влияние финансовых и торговых санкций США и диверсионные акты на газопроводах Россия-Европа, направленных на экономическую изоляцию и нанесение экономического ущерба России.

оссии. В результате, как показывают данные Росстата, макроэкономические показатели в 2022 году ухудшались, но в январе-июле 2023 года имели тенденцию к выравниванию. Рост индексов грузооборота (кроме трубопроводного), пассажирооборота, обеспечения электроэнергией и водоснабжения, общественного питания, услуг населению, производства пищевых продуктов, одежды, электроники, мебели, - косвенно или прямо демонстрировали тенденцию восстановления экономического роста. Снижались цены производителей, что ведет к снижению роста потребительских цен. Возросла средняя реальная заработная плата и стабилизировались реальные располагаемые доходы населения. Восстановился потребительский спрос, розничная торговля, услуги населению и общественное питание. Вместе с тем, ухудшаются финансовые показатели организаций: снизились финансовые результаты предприятий многих отраслей, растут задолженности производящего и торгового бизнеса, увеличивается задолженность населения по кредитам.

Господдержка и рост объемов ипотечного кредитования отражаются на объемах жилищного строительства, что поддерживает строительную и смежные со строительством отрасли, но это не обеспечивается общеэкономическим ростом и реальным ростом доходов населения, что ведет к росту цен недвижимости и к дальнейшей закредитованности населения.

В поддержку экономической стабильности Правительство России продолжает реализацию комплексных федеральных программ развития перспективных направлений экономики, реализует инфраструктурные проекты, принимает адресные меры финансовой поддержки населения с низкими доходами, а также производящих отраслей и отдельных крупных предприятий, что вселяет надежду на улучшении экономической перспективы.

Тенденции и перспективы на рынке недвижимости

За период январь – июнь 2023 года в среднем по РФ отмечен рост цен жилой недвижимости:

- новых квартир - на 5%;
- квартир вторичного рынка – на 5%;

Передан через Диадок 18.09.2023 14:50 GMT+03:00
ae4e3472-dd80-48ef-9275-ad8f43375793
Страница 49 из 202

- индивидуальных домов – на 8%;
- земельных участков для жилищного строительства – на 3-5%;
- торговых помещений и зданий – на 4%;
- административных помещений и зданий – на 2%;
- складских помещений и зданий – на 6%;
- производственных помещений и зданий – на 3%.

По данным Росреестра, за январь-июнь 2023 года заключено 372,68 тыс. договоров участия в долевом строительстве, что на 3% меньше, чем за тот же период 2022 года.

Государство стремится поддерживать строительную отрасль и рыночную стабильность. Реализуются льготные ипотечные программы для отдельных категорий граждан, долгосрочные программы комплексного регионального развития территорий, программы строительства новой инженерной инфраструктуры. Способствует стабилизации рынка сезонная активизация спроса населения и строительного бизнеса.

Рынок вторичного жилья в части спроса и ценообразования ориентируется на рынок новостроек и также стабилизируется.

Рынок коммерческой недвижимости достаточно стабилен, однако низкоактивен по причине низкой экономической активности предпринимательства в условиях низких финансовых и общеэкономических показателей. Но на фоне структурных изменений в экономике наблюдается активизация рынка в отраслях импортозамещения: пищевое производство, сельское хозяйство, производство бытовых товаров, оборудования, пластмасс, транспортных средств. Активизируется рынок складской недвижимости.

Рынок земельных участков достаточно стабилен в категории земель населенных пунктов: для жилищного строительства: многоквартирного строительства, индивидуального жилья, дачного и СНТ строительства. Всегда востребованы земли на узловых местах: для розничной торговли, для автосервиса, для автозаправок, для складов. Участки для других целей пока мало востребованы, за исключением участков, выбранных для комплексного развития территорий в рамках реализации государственных программ.

Цены продажи и аренды на рынке недвижимости балансируют: с одной стороны, в соответствии с ростом себестоимости строительства (обусловленным инфляционным ростом и коррекцией объемов СМР) и ростом затрат на содержание объектов (которые растут в пределах инфляции в связи с обесцениванием денег на фоне структурных экономических изменений), с другой стороны, рост цен продажи и ставок аренды ограничен пониженным спросом на дорогостоящие товары (объекты недвижимости) на фоне низких доходов населения и бизнеса, а также на фоне низкой потребительской и деловой активности.

Выводы:

1. Сегодня самым значимым фактором риска для всех национальных экономик являются кризисные процессы, происходящие в странах Запада и, прежде всего, США: социальное расслоение и политический раскол общества, дефицит энергии и ресурсов, огромный госдолги и дефицит госбюджетов, структурный кризис экономики, инфляция и высокая вероятность дефолта. Вместе с тем, все понимают, что дефолт США ударит по всей мировой экономике и сейчас он никому не нужен. Повышение «потолка» госдолга и включении печатного станка – внутриполитическая игра в самих США.

2. Ресурсные возможности России (кадровые, научные, энергетические, сырьевые), крепкое государство, обеспечивающее национальную безопасность и внутреннюю стабильность, низкая экономическая база и перспективы развития территорий и инфраструктуры дают все возможности, чтобы сохранять финансовую устойчивость, совершенствовать отраслевую структуру экономики. Сокращение импортозависимости и бóльшая автономизация российской экономики в условиях ограниченности мировых природных ресурсов и кризиса долларовой системы взаиморасчетов, а также высокая емкость рынков России и ближнего зарубежья, позволяют выгодно для интересов страны рационализировать отраслевую структуру, обеспечить стабильность роста доходов бизнеса и населения, устойчивость и активность на всех рынках, включая рынок недвижимости.

3. Большая территория страны и полная обеспеченность энергией и всеми необходимыми минералами дают несравнимую с другими странами возможность развития промышленности стройматериалов, строительства жилья, складов, объектов торговли и сферы услуг, производственных цехов, коммунальных и других вспомогательных зданий, инженерной инфраструктуры и транспортных коммуникаций.

По мере развития общества, экономики, рынка недвижимости и строительных технологий предъявляются повышенные требования к качеству строительства и функциональным и эксплуатационным свойствам зданий. Коррекция цен способствует здоровой конкуренции на рынке, повышению качества строительства и степени готовности объектов, сдаваемых в эксплуатацию.

Передан через Диадок 18.09.2023 14:50 GMT+03:00
ae4e3472-dd80-48ef-9275-ad8f43375793

Активное участие государства в формировании сбалансированной отраслевой структуры экономики, менее зависимой от внешних рисков, позволит перейти к стабильному росту доходов, к восстановлению деловой активности, восстановлению спроса на новые и реконструированные объекты недвижимости. Востребованными будут качественные комфортабельное квартиры и индивидуальные жилые дома, обеспеченные развитой социальной и инженерной инфраструктурой, с возможностью онлайн-работы и полноценного отдыха, уличных прогулок и занятий спортом.

Ситуация с быстрым распространением пандемии и закрытием границ стран в 2020 году показала большие перспективы развития внутреннего туризма, индустрии краткосрочного отдыха выходного дня, водного отдыха и спорта, что влечёт за собой развитие и строительство качественной отечественной рекреационной инфраструктуры (гостиницы, дома отдыха и санатории, пляжи, аквапарки и аттракционы, внутренние дороги, придорожный и прибрежный сервис, рекреационное благоустройство и инфраструктура населенных пунктов).

5. На протяжении последних тридцати лет инвестиции в недвижимость были и остаются одним из самых выгодных вариантов сохранения и накопления средств, превышая темпы роста цены золота за этот же период почти вдвое. Это тем более актуально на фоне волатильности курса рубля и его девальвации.

6. В таких условиях приобретение качественной и перспективной недвижимости является хорошим средством сохранения и накопления средств. Это: комфортабельные квартиры («первичка» и качественная капитальная «вторичка» в административных и исторических центрах, в новых развитых экологически чистых районах), капитальные индивидуальные дома в городе и пригороде со всей инфраструктурой, перспективная коммерческая недвижимость (торговые помещения в узловых городских зонах, склады с развитой инфраструктурой, энергетически обеспеченные цеха и комплексы, объекты рекреационного назначения, туристического сервиса и бизнеса развлечений), а также перспективные земельные участки под строительство вышеуказанных объектов.

Источник: 1. https://statrielt.ru/downloads/Анализ%202023%20сентябрь.pdf

6. Анализ влияния общей политической и социально-экономической обстановки в стране и регионе расположения объекта оценки на рынок оцениваемого объектов

Санкции и неопределенность в отношении будущей геополитической напряженности оказывают негативное влияние на инвестиционную привлекательность российских активов и активность рынка недвижимости.

Увеличение пенсионного возраста позволит повысить уровень жизни и потребления населения, что в свою очередь, позитивно отразится на розничном товарообороте и приведет к росту арендного дохода, получаемого от недвижимости. Тем не менее влияние изменения пенсионного возраста будет растянуто во времени.

21 февраля 2022 года, президент России Владимир Путин подписал указы о признании суверенитета Донецкой и Луганской народных республик в границах Донецкой и Луганской областей Украины до 2014 года.

24 февраля 2022 года Владимир Путин заявил о начале специальной операции в Донбассе. На фоне обострения ситуации вокруг Донбасса произошел крупнейший обвал фондового российского рынка со времен присоединения Крыма.

21 сентября 2022 года указом президента Российской Федерации была объявлена частичная мобилизация в стране.

30 сентября 2022 года были подписаны Договора о включении новых территорий в состав России: ДНР, ЛНР, Херсонской и Запорожской областей.

Общедоступная информация и методический инструментарий по независящим от оценщика объективным причинам не позволяют достоверно спрогнозировать влияние проведения специальной военной операции на ценообразование рынка объекта (объектов) оценки.

3.2.2. Определение сегмента рынка, к которому принадлежит оцениваемый объект

В данном подразделе проводится определение сегмента рынка, к которому принадлежит оцениваемый объект. Если рынок недвижимости неразвит и данных, позволяющих составить представление о ценах сделок и (или) предложений с сопоставимыми объектами недвижимости, недостаточно, допускается расширить территорию исследования за счет территорий, схожих по экономическим характеристикам с местоположением оцениваемого объекта.

Как отмечалось ранее, оцениваемый объект непосредственно связан с рынком недвижимости.

При проведении настоящей оценки было принято решение провести определение сегмента рынка с учетом характера объекта оценки. Для решения данной задачи был принят подход, изложенный в учебнике «Оценка стоимости недвижимости» Грибовский С.В., Иванова Е.Н., Львов Д.С., Медведева О.Е.; ИНТЕРРЕКЛАМА, 2003.

Передан через Диадок 18.09.2023 14:50 GMT+03:00
ae4e3472-dd80-48ef-9275-ad8f43375793
Страница 51 из 202

Конкретные сегменты рынка недвижимости характеризуются видом использования имущества, местоположением, потенциалом приносимого дохода, типичными характеристиками арендаторов, инвестиционной мотивацией и другими признаками, признаваемыми в процессе обмена недвижимого имущества. В свою очередь, рынки недвижимости испытывают влияние разнообразных факторов социального, экономического, государственного и экологического характера.

Рынок недвижимости подразделяется на сегменты исходя из назначения недвижимости и ее привлекательности для различных участников рынка. Сегменты, в свою очередь, подразделяются на субрынки в соответствии с предпочтениями покупателей и продавцов, на которые влияют социальные, экономические, государственные и экологические факторы. Исследование сегментов рынка недвижимости проводится по таким параметрам, как местоположение, конкуренция, а также спрос и предложения, которые относятся к общим условиям рынка недвижимости.

Разбиение рынка недвижимости на отдельные сегменты проводится в соответствии с преобладающими потребностями участников рынка, инвестиционной мотивацией, местоположением, сроком фактического функционирования объекта, физическими характеристиками, дизайном, особенностями зонирования недвижимости.

Принципы классификации объектов, положенные в основу сегментации рынков недвижимости, подчинены конкретным задачам процедуры оценки и требуют всестороннего учета характеристик оцениваемой недвижимости.

В зависимости от назначения (направления использования) объекта недвижимости, рынок можно разделить на пять сегментов:

- жилая недвижимость (многоквартирные, односемейные дома, квартиры и комнаты);
- коммерческая недвижимость (офисные, торговые, производственно-промышленные, торговые, складские здания, гостиницы, рестораны);
- промышленная недвижимость (промышленные предприятия, здания НИИ);
- незастроенные земельные участки различного назначения (городские земли, сельскохозяйственные и охотничьи угодья, заповедники, зоны разработки полезных ископаемых);
- недвижимость специального назначения (объекты, имеющие ограничения по их использованию в силу специфики конструктивных характеристик, например церкви, аэропорты, тюрьмы и др.).

В зависимости от состояния земельного участка, рынок недвижимости можно разделить на:

- застроенные земельные участки;
- незастроенные земельные участки, пригодные для последующей застройки;
- незастроенные земельные участки, не пригодные для последующей застройки.

В зависимости от характера полезности недвижимости (ее способности приносить доход) подразделяются:

- доходная недвижимость;
- условно доходная недвижимость;
- бездоходная недвижимость.

В зависимости от степени представленности объектов:

- уникальные объекты;
- редкие объекты;
- широко распространенные объекты.

В зависимости от экономической активности регионов:

- активные рынки недвижимости;
- пассивные рынки недвижимости.

В зависимости от степени готовности:

- незастроенные земельные участки;
- готовые объекты;
- не завершенные строительством объекты;
- объекты, нуждающиеся в реконструкции.

Каждый из перечисленных рынков недвижимости, в свою очередь, может быть разделен на специализированные субрынки. Субрынки сегментируются в соответствии с покупательскими предпочтениями по отношению к цене недвижимости, сложности управления, величине дохода, степени износа, окружению, более узкой специализацией и др. Так, рынок сельскохозяйственной недвижимости может быть подразделен на рынки пастбищ, животноводческих ферм, лесных угодий, пахотных земель, садов и пастбищ для крупного рогатого скота.

Передан через Диадок 18.09.2023 14:50 GMT+03:00
ae4e3472-dd80-48ef-9275-ad8f43375793

Процесс идентификации конкретного объекта в рамках более крупного рынка называется сегментацией. Процесс сегментации рынка обычно заключается в дезагрегировании, или выделении, оцениваемой недвижимости в самостоятельный подкласс в соответствии с выявленными характеристиками оцениваемого объекта.

Субрынок делится на меньшие сегменты в результате определения различных предпочтений покупателей и продавцов относительно размера, дизайна, ценового диапазона, местоположения и др.

Определение сегмента рынка по вышеуказанной сегментации рынка недвижимости, к которому относится оцениваемый объект, представлено в табл. 15.

Таблица 15.

Определение сегмента рынка для оцениваемого объекта

№ п/п	Признаки классификации объектов недвижимости	Сегмент рынка недвижимости для оцениваемого объекта
1	В зависимости от назначения (направления использования) объекта недвижимости	Земельные участки
2	В зависимости от состояния земельного участка	Незастроенные земельные участки
3	В зависимости от характера полезности недвижимости (ее способности приносить доход)	Доходная недвижимость
4	В зависимости от степени представленности объектов	Широко распространенные объекты
5	В зависимости от экономической активности регионов	Активный рынок недвижимости
6	В зависимости от степени готовности	Незастроенные земельные участки

Источник: 1. Анализ оценщика.

Применительно к оцениваемому объекту, исходные для оценки данные могут наблюдаться на следующих рынках (в терминологии Международного стандарта финансовой отчетности (IFRS) 13 «Оценка справедливой стоимости»):

- посредническом рынке;
- рынке «от принципала к принципалу».

Кроме указанных в табл. 15 показателей, была проведена локализация рынка объектов недвижимости непосредственно связанных с оцениваемым объектом. Локализация рынка проведена по причине того, что в отчете должна быть изложена информация, существенная с точки зрения оценщика для определения стоимости объекта оценки. Локализация условий поиска объектов анализа позволяет отобрать наиболее информационно ценные оферты. Исходные условия локализации представлены в табл. 16.

Таблица 16.

Исходные условия локализации объектов анализа

Наименование показателя	Значение показателя
Вид использования и (или) зонирование:	
категория объекта	**Справочник оценщика недвижимости-2022**. Земельные участки. Часть 1. Территориальные характеристики и корректирующие коэффициенты на локальное местоположение. Полная версия (по состоянию на 2021).
разрешенное использование объекта	Таблица 5. Таблица соответствия классов земельных участков категориям и видам разрешенного использования

№	Классы земельных участков	Принадлежность к категориям в соответствии Земельным кодексом РФ [10]	Основные виды разрешенного использования (ВРИ) (в соответствии с типовым перечнем)	Номер ВРИ
1	Земельные участки под индустриальную застройку	Земли населенных пунктов Земли промышленности	Производственная деятельность - размещение объектов капитального строительства в целях добычи недр, их переработки, изготовления вещей промышленным способом, в т.ч. тяжелая и легкая, нефтехимическая, строительная, пищевая промышленность, энергетика, связь, склады	6.0-7.0, 3.1
			Транспорт - размещение различного рода путей сообщения и сооружений, используемых для перевозки людей или грузов либо передачи веществ	
			Коммунальное обслуживание	
2	Земельные участки под коммерческую застройку	Земли населенных пунктов Земли промышленности	Земельные участки для размещения объектов торговли, общественного питания и бытового обслуживания.	4.1-4.10, 3.2-3.10, 7.2.1-7.2.3
			Земельные участки для размещения гостиниц.	

Источник: «Справочник оценщика недвижимости - 2022. Земельные участки. Часть 1. Территориальные характеристики и корректирующие коэффициенты на локальное

Передан через Диадок 18.09.2023 14:50 GMT+03:00
ae4e3472-dd80-48ef-9275-ad8f43375793

Наименование показателя	Значение показателя
	местоположение. Под редакцией Лейфера Л.А.», Нижний Новгород, 2022 год.
Характеристики местоположения:	
адрес объекта	не локализовался
типовая территориальная зона в пределах региона	рассматривался сектор Московской области от Щелковского до Егорьевского шоссе (Щелковское, Носовихинское, Горьковское, Рязанское, Новорязанское, Егорьевское шоссе Московской области), ценовая зона не локализовалась
типовая территориальная зона в пределах города	не локализовалась
удаление от МКАД	не локализовалось
Физические характеристики:	
площадь	не локализовалась
наличие коммуникаций	не локализовалось
рельеф объекта	не локализовался
форма объекта	не локализовалась
наличие построек	свободный земельный участок

Источник: 1. Анализ оценщика.

В качестве объектов анализа, при проведении настоящей оценки, были отобраны предложения о продаже объектов недвижимости в соответствии с указанными в табл. 16 условиями локализации. В качестве источников информации использовались информационные сайты, ссылки на которые представлены в Приложении 1 настоящего отчета.

На указанных в Приложении 1 настоящего отчета ресурсах, актуальны оферты, которые могут рассматриваться как объекты анализа.

3.2.3. Анализ фактических данных о ценах предложений

В данном разделе проводится анализ фактических данных о ценах сделок и (или) предложений с объектами недвижимости из сегментов рынка, к которым могут быть отнесены оцениваемые объекты при фактическом, а также при альтернативных вариантах их использования, с указанием интервала значений цен.

Согласно требованию п. 22 ФСО №7 - «При проведении оценки должны быть описаны объем доступных оценщику рыночных данных об объектах-аналогах и правила их отбора при проведении расчетов. Использование в расчѐтах лишь части доступных оценщику объектов-аналогов должно быть обосновано в отчете об оценке». Оценщик использовал и описал весь ДОСТУПНЫЙ ему объем рыночных данных из доступных источников информации для составления выборки объектов – аналогов (объектов анализа). В выборку вошли объекты недвижимости, схожие по характеристикам с объектом (объектами) оценки.

Оценщик пришел к выводу, что количество найденных объектов – аналогов (объектов анализа), схожих по характеристикам с объектом (объектами) оценки, считается ДОСТАТОЧНЫМ для проведения анализа и последующих расчетов.

При проведении настоящей оценки объектами анализа являются объекты недвижимости, имущественные права на которые являются правом собственности или долгосрочной арендой.

Условия финансирования предполагаемой сделки с объектами анализа – полная, единовременная оплата.

Условия продажи объектов анализа – розничная продажа.

Описание объектов анализа представлено в табл. 17 – 24. Подтверждение наличия и описание объектов, выбранных в качестве объектов анализа, представлено в Приложении 1 к настоящему отчету.

Таблица 17.

Данные о виде использования объектов анализа

Объект анализа	Категория объекта	Разрешенное использование объекта	Вид права
Объект 1	земли населённых пунктов	под размещение производственных и административных зданий, строений, сооружений промышленности, коммунального хозяйства, материально-технического, производственного снабжения, сбыта и заготовок	собственность
Объект 2	земли населённых пунктов	для размещения зданий материально-технического снабжения (складская база металлоизделий)	долгосрочная аренда
Объект 3	земли населённых пунктов	размещение производственно-складского комплекса (производство	собственность

Передан через Диадок 18.09.2023 14:50 GMT+03:00
ae4e3472-dd80-48ef-9275-ad8f43375793

Объект анализа	Категория объекта	Разрешенное использование объекта	Вид права
		мебели) с объектом торговли и общественного питания	
Объект 4	земли промышленности, энергетики, транспорта, связи, радиовещания, телевидения, информатики, земли для обеспечения космической деятельности, земли обороны, безопасности и земли иного специального назначения	для размещения промышленных и административных зданий, строений, сооружений и обслуживающих их объектов	собственность
Объект 5	земли промышленности, энергетики, транспорта, связи, радиовещания, телевидения, информатики, земли для обеспечения космической деятельности, земли обороны, безопасности и земли иного специального назначения	для размещения производственных и административных зданий, строений, сооружений и обслуживающих их объектов	собственность
Объект 6	земли промышленности, энергетики, транспорта, связи, радиовещания, телевидения, информатики, земли для обеспечения космической деятельности, земли обороны, безопасности и земли иного специального назначения	для строительства промышленных объектов	собственность
Объект 7	земли промышленности, энергетики, транспорта, связи, радиовещания, телевидения, информатики, земли для обеспечения космической деятельности, земли обороны, безопасности и земли иного специального назначения	для строительства и размещения комплекса объектов обслуживания, торговли, общественного питания, складского хозяйства, офисов, стоянок автотранспорта	собственность
Объект 8	земли населённых пунктов	производственная деятельность	собственность
Объект 9	земли населённых пунктов	для производственной базы	собственность
Объект 10	земли населённых пунктов	для производственного центра	собственность
Объект 11	земли населённых пунктов	под размещение промышленных, коммунальных, складских предприятий	собственность
Объект 12	земли населённых пунктов	под проектирование и строительство торгово-складского комплекса со зданием АБК и гостевой автопарковкой	собственность
Объект 13	земли населённых пунктов	под размещение промышленных, коммунальных и складских предприятий	собственность
Объект 14	земли населённых пунктов	для строительства административно-производственного комплекса по выпуску мебели	собственность
Объект 15	земли населённых пунктов	для строительства складского комплекса, производственной базы, ремонта и оптовой торговли автотракторной техникой	собственность
Объект 16	земли населённых пунктов	склады	собственность
Объект 17	земли промышленности, энергетики, транспорта, связи, радиовещания, телевидения, информатики, земли для обеспечения космической деятельности, земли обороны, безопасности и земли иного специального назначения	для организации оптового рынка	собственность
Объект 18	земли промышленности, энергетики, транспорта, связи, радиовещания, телевидения, информатики, земли для обеспечения космической деятельности, земли обороны, безопасности и земли иного специального назначения	для размещения производственных и административных зданий, строений, сооружений и обслуживающих их объектов	собственность
Объект 19	земли населённых пунктов	размещение строительства торгово-складского комплекса	собственность

Источник: 1. Анализ оценщика.

Выбор всех объектов анализа с категорией объекта: земли населенных пунктов и земли промышленности с различными видами разрешенного использования, указанными в таблице выше, обусловлено тем, что в соответствии с классификатором видов разрешенного использования земельных участков, данное сочетание категорий и видов разрешенного использования, в соответствии с данными представленными в издании «Справочник оценщика недвижимости - 2022. Земельные участки. Часть 1. Территориальные характеристики и корректирующие коэффициенты на локальное местоположение. Под редакцией Лейфера Л.А.», Нижний Новгород, 2022 год, классифицируется как «земельные участки под индустриальную застройку».

Подтверждение информации представлено ниже:

Передан через Диадок 18.09.2023 14:50 GMT+03:00
ae4e3472-dd80-48ef-9275-ad8f43375793

Справочник оценщика недвижимости-2022. Земельные участки. Часть 1. Территориальные характеристики и корректирующие коэффициенты на локальное местоположение. Полная версия (по состоянию на 2021).

Таблица 5. Таблица соответствия классов земельных участков категориям и видам разрешенного использования

№	Классы земельных участков	Принадлежность к категориям в соответствии Земельным кодексом РФ [10]	Основные виды разрешенного использования (ВРИ) (в соответствии с типовым перечнем)	Номер ВРИ
1	Земельные участки под индустриальную застройку	Земли населенных пунктов Земли промышленности	Производственная деятельность - размещение объектов капитального строительства в целях добычи недр, их переработки, изготовления вещей промышленным способом, в т.ч. тяжелая и легкая, нефтехимическая, строительная, пищевая промышленность, энергетика, связь, склады	6.0-7.0, 3.1
			Транспорт - размещение различного рода путей сообщения и сооружений, используемых для перевозки людей или грузов либо передачи веществ	
			Коммунальное обслуживание	
2	Земельные участки под коммерческую застройку	Земли населенных пунктов Земли промышленности	Земельные участки для размещения объектов торговли, общественного питания и бытового обслуживания.	4.1-4.10, 3.2-3.10, 7.2.1-7.2.3
			Земельные участки для размещения гостиниц.	

Источник: «Справочник оценщика недвижимости - 2022. Земельные участки. Часть 1. Территориальные характеристики и корректирующие коэффициенты на локальное местоположение. Под редакцией Лейфера Л.А.», Нижний Новгород, 2022 год.

Таблица 18.

Данные об адресах объектов анализа

Объект анализа	Адрес объекта
Объект 1	Московская область, Щелковский район, Огудневский с.о., вблизи дер. Воря-Богородское
Объект 2	Московская область, Ногинский район, городское поселение Старая Купавна, промышленно-коммунальная зона
Объект 3	Московская область, г. Раменское, ул.100-й Свирской дивизии
Объект 4	Московская область, Ногинский район рядом с Старая Купавна
Объект 5	Московская область, Люберецкий район рядом с Мотяково
Объект 6	Московская область, Ногинский район рядом с Старая Купавна
Объект 7	Московская область, г. Балашиха, ул. Дорофеева, 1 А
Объект 8	Московская область, Богородский г.о., территория индустриального парка “М7 Купавна”
Объект 9	Московская область, Раменский г.о., с. Новое
Объект 10	Московская область, г.о. Щёлково, д. Моносеево
Объект 11	Московская область, Раменский г.о., д. Жуково
Объект 12	Московская область, городской округ Люберцы, рп. Томилино, Новорязанское шоссе 26 км
Объект 13	Московская область, Раменский г.о., д. Жуково
Объект 14	Московская область, р-н Щелковский, д. Богослово
Объект 15	Московская область, г. Щёлково
Объект 16	Московская область, г.о. Люберцы, рабочий пос. Томилино
Объект 17	Московская область, Балашиха, Западная коммунальная зона, ш. Энтузиастов, вл2А
Объект 18	Московская область, г.о. Люберцы, д. Мотяково
Объект 19	Московская область, г.о. Люберцы, рабочий пос. Томилино

Источник: 1. Анализ оценщика.

Таблица 19.

Характеристики местоположения объектов анализа

Объект анализа	Типовая территориальная зона в пределах региона	Типовая территориальная зона в пределах города	Удаление от МКАД*
Объект 1	от 31 до 50 км от МКАД	не определялась	Щелковское ш. 33 км от МКАД
Объект 2	от 16 до 30 км от МКАД	не определялась	Горьковское ш. 27 км от МКАД
Объект 3	от 16 до 30 км от МКАД	не определялась	Новорязанское ш. 30 км от МКАД
Объект 4	от 16 до 30 км от МКАД	не определялась	Горьковское ш. 22 км от МКАД
Объект 5	от 16 до 30 км от МКАД	не определялась	Егорьевское ш. 20 км от МКАД
Объект 6	от 16 до 30 км от МКАД	не определялась	Горьковское ш. 19 км от МКАД
Объект 7	до 15 км от МКАД	не определялась	пересечение МКАД и шосе Энтузиастов (съезд в сторону области)

Передан через Диадок 18.09.2023 14:50 GMT+03:00
ae4e3472-dd80-48ef-9275-ad8f43375793

Объект анализа	Типовая территориальная зона в пределах региона	Типовая территориальная зона в пределах города	Удаление от МКАД*
Объект 8	от 16 до 30 км от МКАД	не определялась	Горьковское ш. 25 км от МКАД
Объект 9	от 16 до 30 км от МКАД	не определялась	Рязанское ш. 26 км от МКАД
Объект 10	от 16 до 30 км от МКАД	не определялась	Щелковское ш. 22 км от МКАД
Объект 11	от 16 до 30 км от МКАД	не определялась	Новорязанское ш. 20 км от МКАД
Объект 12	до 15 км от МКАД	не определялась	Новорязанское ш. 10 км от МКАД
Объект 13	от 16 до 30 км от МКАД	не определялась	Новорязанское ш. 20 км от МКАД
Объект 14	от 31 до 50 км от МКАД	не определялась	Фряновское ш. 31 км от МКАД
Объект 15	от 16 до 30 км от МКАД	не определялась	Щелковское ш. 16 км от МКАД
Объект 16	до 15 км от МКАД	не определялась	Новорязанское ш. 15 км от МКАД
Объект 17	до 15 км от МКАД	не определялась	Щелковское ш. 2 км от МКАД
Объект 18	от 16 до 30 км от МКАД	не определялась	Носовихинское ш. 16 км от МКАД
Объект 19	до 15 км от МКАД	не определялась	Новорязанское ш. 7 км от МКАД

* - значение данного показателя определено с использованием информации, представленной в тексте объявлений или с использованием сервиса «Яндекс.Карты», путем построения маршрута на автомобиле от местоположения объектов анализа до пересечения соответствующего шоссе с МКАД.

Источник: 1. Анализ оценщика.

Таблица 20.

Физические характеристики объектов анализа

Объект анализа	Площадь, кв. м	Наличие коммуникаций*	Рельеф объекта*	Форма объекта
Объект 1	252 787	нет (по границе)	относительно ровный	представлена в Приложении 1 к настоящему отчету
Объект 2	15 000	нет (по границе)	относительно ровный	представлена в Приложении 1 к настоящему отчету
Объект 3	29 000	нет (по границе)	относительно ровный	представлена в Приложении 1 к настоящему отчету
Объект 4	210 000	нет (по границе)	относительно ровный	представлена в Приложении 1 к настоящему отчету
Объект 5	10 000	электричество	относительно ровный	представлена в Приложении 1 к настоящему отчету
Объект 6	210 000	нет (по границе)	относительно ровный	представлена в Приложении 1 к настоящему отчету
Объект 7	111 850	электричество	относительно ровный	представлена в Приложении 1 к настоящему отчету
Объект 8	5 040	нет (по границе)	относительно ровный	представлена в Приложении 1 к настоящему отчету
Объект 9	38 190	нет (по границе)	относительно ровный	представлена в Приложении 1 к настоящему отчету
Объект 10	10 000	нет (по границе)	относительно ровный	представлена в Приложении 1 к настоящему отчету
Объект 11	15 061	нет (по границе)	относительно ровный	представлена в Приложении 1 к настоящему отчету
Объект 12	22 908	нет (по границе)	относительно ровный	представлена в Приложении 1 к настоящему отчету
Объект 13	15 000	нет (по границе)	относительно ровный	представлена в Приложении 1 к настоящему отчету
Объект 14	3 282	нет (по границе)	относительно ровный	представлена в Приложении 1 к настоящему отчету
Объект 15	60 000	нет (по границе)	относительно ровный	представлена в Приложении 1 к настоящему отчету
Объект 16	180 956	нет (по границе)	относительно ровный	представлена в Приложении 1 к настоящему отчету
Объект 17	15 727	нет (по границе)	относительно ровный	представлена в Приложении 1 к настоящему отчету
Объект 18	7 607	нет (по границе)	относительно ровный	представлена в Приложении 1 к настоящему отчету
Объект 19	10 000	нет (по границе)	относительно ровный	представлена в Приложении 1 к настоящему отчету

* - значение данного показателя было уточнено в результате телефонного интервьюирования лица, контакты которого указаны в тексте объявления (предложения к продаже)

Источник: 1. Анализ оценщика.

Таблица 21.

Данные об экономических характеристиках объектов анализа

Объект анализа	Уровень операционных расходов	Условия аренды	Состав арендаторов	Иные характеристики
Объект 1	земельный налог в соответствии с законодательством	н/д	н/д	н/д
Объект 2	земельный налог в соответствии с законодательством	н/д	н/д	н/д
Объект 3	земельный налог в соответствии с законодательством	н/д	н/д	н/д
Объект 4	земельный налог в соответствии с законодательством	н/д	н/д	н/д
Объект 5	земельный налог в соответствии с законодательством	н/д	н/д	н/д
Объект 6	земельный налог в соответствии с законодательством	н/д	н/д	н/д
Объект 7	земельный налог в соответствии с законодательством	н/д	н/д	участок обременен ЛЭП и газопроводом

Передан через Диадок 18.09.2023 14:50 GMT+03:00
ae4e3472-dd80-48ef-9275-ad8f43375793

Объект анализа	Уровень операционных расходов	Условия аренды	Состав арендаторов	Иные характеристики
Объект 8	земельный налог в соответствии с законодательством	н/д	н/д	н/д
Объект 9	земельный налог в соответствии с законодательством	н/д	н/д	н/д
Объект 10	земельный налог в соответствии с законодательством	н/д	н/д	н/д
Объект 11	земельный налог в соответствии с законодательством	н/д	н/д	н/д
Объект 12	земельный налог в соответствии с законодательством	н/д	н/д	н/д
Объект 13	земельный налог в соответствии с законодательством	н/д	н/д	н/д
Объект 14	земельный налог в соответствии с законодательством	н/д	н/д	н/д
Объект 15	земельный налог в соответствии с законодательством	н/д	н/д	н/д
Объект 16	земельный налог в соответствии с законодательством	н/д	н/д	н/д
Объект 17	земельный налог в соответствии с законодательством	н/д	н/д	н/д
Объект 18	земельный налог в соответствии с законодательством	н/д	н/д	н/д
Объект 19	земельный налог в соответствии с законодательством	н/д	н/д	н/д

Источник: 1. Анализ оценщика.

Таблица 22.

Данные о наличии движимого имущества, не связанного с недвижимостью для объектов анализа

Объект анализа	Данные о наличии движимого имущества, не связанного с недвижимостью
Все объекты анализа	отсутствует

Источник: 1. Анализ оценщика.

Таблица 23.

Данные о других характеристиках для объектов анализа

Объект анализа	Наличие подъездных дорог	Наличие факторов, повышающих стоимость объектов	Сведения о близости к объектам, нарушающим экологию местности	Наличие ограждения по периметру*	Наличие охраны территории*
Объект 1	в наличии	примыкает к ЦКАД	нет	нет	нет
Объект 2	в наличии	рядом ж/д ветка	нет	нет	нет
Объект 3	в наличии	нет	нет	нет	нет
Объект 4	в наличии	первая линия Горьковского шоссе	нет	нет	нет
Объект 5	в наличии	нет	нет	нет	нет
Объект 6	в наличии	первая линия Горьковского шоссе	нет	нет	нет
Объект 7	в наличии	примыкает к МКАД	нет	нет	нет
Объект 8	в наличии	нет	нет	огороженная территория	охраняемая территория
Объект 9	в наличии	нет	нет	нет	нет
Объект 10	в наличии	нет	нет	нет	нет
Объект 11	в наличии	нет	нет	нет	нет
Объект 12	в наличии	первая линия Новорязанского шоссе	нет	нет	нет
Объект 13	в наличии	нет	нет	нет	нет
Объект 14	в наличии	нет	нет	нет	нет
Объект 15	в наличии	нет	нет	нет	нет
Объект 16	в наличии	первая линия Новорязанского шоссе	нет	нет	нет
Объект 17	в наличии	нет	нет	нет	нет
Объект 18	в наличии	нет	нет	нет	нет
Объект 19	в наличии	нет	нет	нет	нет

* - значение данного показателя было уточнено в результате телефонного интервьюирования лица, контакты которого указаны в тексте объявления (предложения к продаже)

Передан через Диадок 18.09.2023 14:50 GMT+03:00
ae4e3472-dd80-48ef-9275-ad8f43375793

Источник: 1. Анализ оценщика.

Таблица 24.

Данные о ценах объектов анализа

Объект анализа	Цена предложения объекта анализа, руб.	Удельная цена предложения объекта анализа, руб./кв. м
Объект 1	337 500 000	1 335
Объект 2	27 000 000	1 800
Объект 3	75 000 000	2 586
Объект 4	500 000 000	2 381
Объект 5	25 000 000	2 500
Объект 6	567 000 000	2 700
Объект 7	838 278 000	7 495
Объект 8	12 600 000	2 500
Объект 9	55 000 000	1 440
Объект 10	25 200 000	2 520
Объект 11	22 400 000	1 487
Объект 12	99 000 000	4 322
Объект 13	22 500 000	1 500
Объект 14	6 500 000	1 980
Объект 15	192 697 785	3 212
Объект 16	700 000 000	3 868
Объект 17	133 809 090	8 508
Объект 18	16 750 000	2 202
Объект 19	55 000 000	5 500
	мин	1 335
	макс	8 508
	среднее	3 149
	медиана	2 500
	стандартное отклонение	2 016

Источник: 1. Анализ оценщика. 2. Расчеты оценщика.

Анализ данных представленных в табл. 24, показывает, что цена предложений к продаже земельных участков, выбранных в качестве объектов анализа, находится в интервале от 1 335 руб./кв. м до 8 508 руб./кв. м. Интервал цен указан без учета скидки к ценам предложений.

Анализ ценовых диапазонов для вариантов альтернативного использования не проводился ввиду отсутствия такового.

3.2.4. Анализ основных факторов, влияющих на спрос, предложение и цены

В данном разделе проводится анализ основных факторов, влияющих на спрос, предложение и цены сопоставимых объектов недвижимости, например ставки доходности, периоды окупаемости инвестиций на рынке недвижимости, с приведением интервалов значений этих факторов.

Фактор спроса и предложения является основным и учитывает действие закона спроса и предложения, который формирует стоимость объекта недвижимости, как и любого товара на рынке.

Спрос – это количество объектов недвижимости и права на них, которые покупатели готовы приобрести по складывающимся ценам за определенный период времени. Основа спроса – желание потенциальных покупателей, обладающих необходимыми источниками финансирования, приобрести объект недвижимости.

Предложение – это количество объектов недвижимости, которое собственники готовы продать по определенным ценам за некоторый период. В любой текущий момент времени общее предложение складывается из двух элементов: предложение уже существующих и еще строящихся объектов недвижимости.

Выделяются три возможных варианта спроса и предложения:

- спрос и предложение равны, в результате рыночных сделок формируется справедливая равновесная рыночная цена объекта недвижимости, ценовая динамика при этом нулевая;
- спрос превышает предложение, цены на рынке растут, формируются спекулятивные цены;
- предложение превышает спрос, цены падают.

При проведении настоящей оценки оценка спроса и предложения производилась качественно, на основе определенной ранее динамики рынка. В общем случае можно утверждать следующее:

- рост цен на рынке недвижимости свидетельствует о превышении платежеспособного спроса

Передан через Диадок 18.09.2023 14:50 GMT+03:00
ae4e3472-dd80-48ef-9275-ad8f43375793

над предложениями;

- стабилизация цен на рынке недвижимости свидетельствует об уравновешивании платежеспособного спроса с предложением;
- падение цен на рынке недвижимости свидетельствует о снижении платежеспособного спроса относительно действующего предложения.

В целом ликвидность рынка земли в регионе может быть оценена в диапазоне «ниже средней» - «низкая», так как срок экспозиции объектов составляет от 4 до 11 мес.

При проведении настоящей оценки для классификации ликвидности рынка использовалась градации сроков экспозиции, представленная в Методических рекомендациях «Оценка имущественных активов для целей залога», разработанных Комитетом по оценочной деятельности АССОЦИАЦИИ РОССИЙСКИХ БАНКОВ (табл. 25).

Таблица 25.

Градация сроков экспозиции

Показатель ликвидности	Высокая	Выше средней	Средняя	Ниже средней	Низкая
Примерный срок экспозиции (реализации), месяцев	Менее 1	1-2	2-4	4-6	более 6

Источник: 1. http://www.ocenchik.ru/docs/268.html.

Данные об объеме продаж, емкости рынка, при проведении настоящей оценки не исследовались по причине того, что указанные факторы, как правило, не используются при расчете стоимости локальных объектов недвижимости.

При проведении настоящего анализа было исследовано влияние ряда факторов, рассматриваемых как ценообразующие (элементы сравнения), на цены сопоставимых объектов недвижимости. Рассматривались следующие наиболее типовые факторы:

- передаваемые имущественные права, ограничения (обременения) этих прав;
- условия финансирования состоявшейся или предполагаемой сделки (вид оплаты, условия кредитования, иные условия);
- условия продажи (нетипичные для рынка условия, сделка между аффилированными лицами, иные условия);
- условия рынка (изменения цен за период между датами сделки и оценки, скидки к ценам предложений, иные условия);
- вид использования и (или) зонирование;
- местоположение объекта;
- физические характеристики объекта;
- экономические характеристики (уровень операционных расходов, условия аренды, состав арендаторов, иные характеристики);
- наличие движимого имущества, не связанного с недвижимостью;
- другие характеристики (элементы), влияющие на стоимость.

1. Исследование влияния ценообразующих факторов на цены сопоставимых объектов недвижимости с использованием аппарата корреляционно-регрессионного анализа.

В общем случае указанное исследование может проводиться с использованием аппарата корреляционно-регрессионного анализа.

Метод регрессионного анализа базируется на применении аппарата математической статистики для проведения корреляционно – регрессионного анализа. На основе статистических данных о рыночных продажах недвижимости и выявленных факторов, наиболее существенно влияющих на стоимость недвижимости, определяется корреляционная связь между ценой продажи и соответствующим фактором (местоположение, доступность, и т. п.). Далее с помощью соответствующих статистических характеристик определяется вид уравнения регрессии (модель), которая позволяет произвести оценку оцениваемого объекта.

Расчетная зависимость, реализуемая при формировании статистической расчетной зависимости, имеет следующий вид (общее формализованное представление):

$$C_{ec} = f(U_1, U_2, ..., U_n),$$

где:

$U_1, U_2, ..., U_n$ - характеристики объекта оценки;

f - оператор функциональной зависимости, связывающей величины характеристики объекта оценки и стоимость единицы сравнения.

Множественная регрессия – один из наиболее распространенных методов определения стоимости

Передан через Диадок 18.09.2023 14:50 GMT+03:00
ae4e3472-dd80-48ef-9275-ad8f43375793

объектов, учитывающих множество характеристик (факторов) данных объектов.

Основная цель – построить модель с большим числом факторов, определив при этом влияние каждого из них в отдельности, а также их совокупное воздействие на моделируемый показатель стоимости.

Объем выборки требуемый для построения модели зависит от числа факторов, включаемых в модель с учетом свободного члена. В общем случае для получения статистически значимой модели требуется на один фактор объем выборки, равный 1 = 5 - 8 наблюдений, т.е.:

$$V_{выборки} = (5 \div 8) * (n + k),$$

где:

n - число факторов, включаемых в модель;

k - число свободных членов в уравнении.

Для проведения расчетов необходимо установить перечень элементов сравнения (ценообразующих факторов) для которых выполняются два условия:

1. Значения элемента сравнения (ценообразующего фактора) должно быть различно у объекта оценки и объектов анализа (по данному элементу сравнения потенциально требуется корректировка).

2. Значения элемента сравнения (ценообразующего фактора) должно быть различно у объектов анализа (по данному элементу сравнения потенциально возможно исследование влияния изменения его значений на изменение цен объектов анализа).

Результаты анализа элементов сравнения (ценообразующих факторов) представлены в табл. 26.

Таблица 26.

Результаты анализа элементов сравнения (ценообразующих факторов)

Элементы сравнения (ценообразующие факторы)	Объекты оценки	Объекты анализа	Результаты сравнения объектов оценки и объектов анализа	Результаты анализа объектов анализа	Выводы о целесообразности и возможности исследования влияния ценообразующего фактора на цены объектов анализа
Передаваемые имущественные права, ограничения (обременения) этих прав	право собственности	право собственности, долгосрочная аренда	Отличия существенные, требуется корректировка	Различны для всех объектов анализа, исследовать влияние фактора на цены сопоставимых объектов невозможно	1. Исследование влияния фактора не возможно. 2. Корректировка по данному фактору необходима.
Условия финансирования	полная единовременная оплата	полная единовременная оплата	Отличий нет, корректировка не требуется	Идентичны для всех объектов анализа, исследовать влияние фактора на цены сопоставимых объектов невозможно	1. Исследование влияния фактора не возможно. 2. Корректировка по данному фактору не требуется.
Условия продажи	розничная продажа	розничная продажа	Отличий нет, корректировка не требуется	Идентичны для всех объектов анализа, исследовать влияние фактора на цены сопоставимых объектов невозможно	1. Исследование влияния фактора не возможно. 2. Корректировка по данному фактору не требуется.
Условия рынка (в части отношения даты оценки и дат оферт)	дата оценки	актуальны на дату оценки	Отличий нет, корректировка не требуется	Идентичны для всех объектов анализа, исследовать влияние фактора на цены сопоставимых объектов невозможно	1. Исследование влияния фактора не возможно. 2. Корректировка по данному фактору не требуется.
Условия рынка (в части скидки к ценам предложений)	приравнивается к сделке	оферта	Отличия существенные, требуется корректировка	Идентичны для всех объектов анализа, исследовать влияние фактора на цены сопоставимых объектов невозможно	1. Исследование влияния фактора не возможно. 2. Корректировка по данному фактору необходима.
Вид использования и (или) зонирование:					
- категория объекта	*земли населенных пунктов*	*земли населенных пунктов, земли промышленности*			
- разрешенное использование объекта	*для размещения объектов коммунального хозяйства*	*представлено в табл. 17*			
Совокупная оценка вида разрешенного использования *	***земельные участки под индустриальную застройку***	***земельные участки под индустриальную застройку***	***Отличий нет, корректировка не требуется***	***Идентичны для всех объектов анализа, исследовать влияние фактора на цены сопоставимых объектов невозможно***	***1. Исследование влияния фактора не возможно. 2. Корректировка по данному фактору не требуется.***
Местоположение:					
- адрес объекта	*Московская область, г. Балашиха, ул.*	*представлен в табл. 18*	*Отличия существенные,*	*Различны для объектов анализа,*	*1. Исследование влияния фактора возможно.*

Передан через Диадок 18.09.2023 14:50 GMT+03:00
ae4e3472-dd80-48ef-9275-ad8f43375793

Элементы сравнения (ценообразующие факторы)	Объекты оценки	Объекты анализа	Результаты сравнения объектов оценки и объектов анализа	Результаты анализа объектов анализа	Выводы о целесообразности и возможности исследования влияния ценообразующего фактора на цены объектов анализа
	Рябиновая		требуется корректировка. Данная корректировка учтена при корректировке на «удаление от МКАД».	исследовать влияние фактора на цены сопоставимых объектов возможно. Исследование влияния данного фактора проводится при исследовании влияния характеристики «удаление от МКАД».	Исследование влияния данного фактора проводится при исследовании влияния характеристики «удаление от МКАД». 2. Корректировка по данному фактору необходима. Данная корректировка учтена при корректировке на «удаление от МКАД».
- типовая территориальная зона в пределах области	«в пределах до 15 км от МКАД»	«до 15 км от МКАД»; «от 16 до 30 км от МКАД»; «от 31 до 50 км от МКАД»	Отличия существенные, требуется корректировка. Данная корректировка учтена при корректировке на «удаление от МКАД».	Различны для объектов анализа, исследовать влияние фактора на цены сопоставимых объектов возможно. Исследование влияния данного фактора проводится при исследовании влияния характеристики «удаление от МКАД».	1. Исследование влияния фактора возможно. Исследование влияния данного фактора проводится при исследовании влияния характеристики «удаление от МКАД». 2. Корректировка по данному фактору необходима. Данная корректировка учтена при корректировке на «удаление от МКАД».
- типовая территориальная зона в пределах города	не определялась	не определялась	Отличий нет, корректировка не требуется	Идентичны для всех объектов анализа, исследовать влияние фактора на цены сопоставимых объектов невозможно	1. Исследование влияния фактора не возможно. 2. Корректировка по данному фактору не требуется.
- удаление от МКАД, км	7	от 0 до 33	Отличия существенные, требуется корректировка	Различны для объектов анализа, исследовать влияние фактора на цены сопоставимых объектов возможно	1. Исследование влияния фактора возможно. 2. Корректировка по данному фактору необходима.
Физические характеристики:					
- площадь, кв. м	3 900	от 3 282 до 252 787	Отличия существенные, требуется корректировка	Различны для объектов анализа, исследовать влияние фактора на цены сопоставимых объектов возможно	1. Исследование влияния фактора возможно. 2. Корректировка по данному фактору необходима.
- наличие коммуникаций	электроснабжение, возможность подключения всех остальных коммуникаций	представлено в табл. 20	Отличия существенные, требуется корректировка	Различны для объектов анализа, исследовать влияние фактора на цены сопоставимых объектов возможно	1. Исследование влияния фактора возможно. 2. Корректировка по данному фактору необходима.
- рельеф объекта	без сильных перепадов высот (ровный)	представлено в табл. 20	Отличий нет, корректировка не требуется	Идентичны для всех объектов анализа, исследовать влияние фактора на цены сопоставимых объектов невозможно	1. Исследование влияния фактора не возможно. 2. Корректировка по данному фактору не требуется.
- форма объекта	представлена в табл. 8	представлена в табл. 20	Отличия выявить невозможно, корректировка не требуется	Идентичны для всех объектов анализа, исследовать влияние фактора на цены сопоставимых объектов невозможно	1. Исследование влияния фактора невозможно. 2. Корректировка по данному фактору не требуется.
Экономические характеристики					
- уровень операционных расходов	земельный налог в соответствии с действующим законодательством	земельный налог в соответствии с действующим законодательством	Отличий нет, корректировка не требуется	Идентичны для всех объектов анализа, исследовать влияние фактора на цены сопоставимых объектов невозможно	1. Исследование влияния фактора не возможно. 2. Корректировка по данному фактору не требуется.
- условия аренды	представлены в табл. 4	нет данных	Отличия выявить невозможно, корректировка не требуется	Идентичны для всех объектов анализа, исследовать влияние фактора на цены сопоставимых объектов невозможно	1. Исследование влияния фактора невозможно. 2. Корректировка по данному фактору не требуется.
- состав арендаторов	представлен в табл. 4	нет данных	Отличия выявить невозможно, корректировка не требуется	Идентичны для всех объектов анализа, исследовать влияние фактора на цены сопоставимых объектов невозможно	1. Исследование влияния фактора невозможно. 2. Корректировка по данному фактору не требуется.
- иные характеристики	представлены в табл. 9	представлены в табл. 21	Отличия существенные,	Различны для объектов анализа,	1. Исследование влияния фактора возможно.

Передан через Диадок 18.09.2023 14:50 GMT+03:00
ae4e3472-dd80-48ef-9275-ad8f4337573

Элементы сравнения (ценообразующие факторы)	Объекты оценки	Объекты анализа	Результаты сравнения объектов оценки и объектов анализа	Результаты анализа объектов анализа	Выводы о целесообразности и возможности исследования влияния ценообразующего фактора на цены объектов анализа
			требуется корректировка	*исследовать влияние фактора на цены сопоставимых объектов возможно*	*2. Корректировка по данному фактору необходима.*
Наличие движимого имущества, не связанного с недвижимостью	отсутствует	отсутствует	Отличий нет, корректировка не требуется	Идентичны для всех объектов анализа, исследовать влияние фактора на цены сопоставимых объектов невозможно	1. Исследование влияния фактора не возможно. 2. Корректировка по данному фактору не требуется.
Другие характеристики:					
- наличие подъездных дорог	*в наличии*	*в наличии*	*Отличий нет, корректировка не требуется*	*Идентичны для всех объектов анализа, исследовать влияние фактора на цены сопоставимых объектов невозможно*	*1. Исследование влияния фактора невозможно. 2. Корректировка по данному фактору не требуется.*
- наличие факторов, повышающих стоимость объектов.	*нет*	*представлено в табл. 21*	*Отличия существенные, требуется корректировка*	*Различны для объектов анализа, исследовать влияние фактора на цены сопоставимых объектов возможно*	*1. Исследование влияния фактора возможно. 2. Корректировка по данному фактору необходима.*
- сведения о близости к объектам, нарушающим экологию местности	*нет*	*нет*	*Отличий нет, корректировка не требуется*	*Идентичны для всех объектов анализа, исследовать влияние фактора на цены сопоставимых объектов невозможно*	*1. Исследование влияния фактора невозможно. 2. Корректировка по данному фактору не требуется.*
- наличие ограждения по периметру	*нет*	*представлено в табл. 23*	*Отличия существенные, требуется корректировка*	*Различны для объектов анализа, исследовать влияние фактора на цены сопоставимых объектов возможно*	*1. Исследование влияния фактора возможно. 2. Корректировка по данному фактору необходима.*
- наличие охраны территории	*нет*	*представлено в табл. 23*	*Отличия существенные, требуется корректировка*	*Различны для объектов анализа, исследовать влияние фактора на цены сопоставимых объектов возможно*	*1. Исследование влияния фактора возможно. 2. Корректировка по данному фактору необходима.*

Источник: 1. Анализ оценщика.

Анализ данных представленных в табл. 26 показывает, что при проведении настоящей оценки необходима корректировка по следующим элементам сравнения (ценообразующим факторам):

- передаваемые имущественные права;
- условия рынка (в части скидки к ценам предложений);
- удаление от МКАД (характеристика местоположения);
- площадь объекта (физическая характеристика);
- наличие коммуникаций (физическая характеристика);
- иные характеристики, учитывающие ограничения и обременения;
- наличие факторов, повышающих стоимость объектов (другие характеристики);
- наличие ограждения по периметру (другие характеристики);
- наличие охраны территории (другие характеристики).

При этом исследование влияния ценообразующих факторов на цены сопоставимых объектов недвижимости с использованием аппарата корреляционно-регрессионного анализа может быть осуществлено по следующим элементам сравнения (ценообразующим факторам):

- удаление от МКАД (характеристика местоположения);
- площадь объекта (физическая характеристика).

Для двух исследуемых элементов сравнения (ценообразующих факторов) минимальное количество объектов анализа в выборке должно составлять 15 единиц. При проведении настоящей оценки, в качестве объектов анализа были отобраны 19 оферт. Данное обстоятельство позволяет использовать аппарат корреляционно-регрессионного анализа для исследования влияния элементов сравнения (ценообразующих факторов) на цены сопоставимых объектов.

Проведенный анализ степени влияния[2] указанных элементов сравнения (ценообразующих

[2] Степень связи по таблице Чеддока — Значение коэффициента корреляции:
слабая — от 0,1 до 0,3 (от -0,1 до -0,3)
умеренная — от 0,3 до 0,5 (от -0,3 до -0,5)
заметная — от 0,5 до 0,7 (от -0,5 до -0,7)
высокая — от 0,7 до 0,9 (от -0,7 до -0,9)

Передан через Диадок 18.09.2023 14:50 GMT+03:00
ae4e3472-dd80-48ef-9275-ad8f43375793

факторов) объектов на их удельную цену продажи показал следующее:

- для фактора «удаление от МКАД» отмечается высокое значение корреляционной зависимости (-0,9);
- для фактора «площадь объекта» отмечается слабое значение корреляционной зависимости (-0,05).

Таким образом, такие элементы сравнения (ценообразующие факторы) объектов, как:

- удаление от МКАД (характеристика местоположения);
- площадь объекта (физическая характеристика)

оказывают влияние на удельную цену продажи объектов, выбранных в качестве объектов анализа.

2. Исследование влияния прочих факторов на цены сопоставимых объектов недвижимости с использованием экспертных оценок.

2.1. Передаваемые имущественные права, ограничения (обременения) этих прав.

В общем случае фактор передаваемых имущественных прав на объект недвижимости, в частности на земельный участок, оказывает существенное влияние на удельную стоимость объекта.

Анализ открытых источников информации позволил выявить результаты ряда исследований посвященных анализу фактора передаваемых имущественных прав.

Данные исследования представлены в издании «Справочник оценщика недвижимости - 2022. Земельные участки. Часть 2. Физические характеристики объекта. Характеристики, отражающие функциональное назначение объекта. Передаваемые имущественные права. Скидки на торг. Коэффициенты капитализации. Полная версия. Под редакцией Лейфера Л.А.», Нижний Новгород, 2022 год.

Значения коэффициента уменьшения удельной стоимости земельных участков различного назначения, в зависимости от передаваемых имущественных прав, представлены в табл. 27.

Таблица 27.

Значения коэффициента уменьшения удельной стоимости земельных участков различного назначения, в зависимости от передаваемых имущественных прав

Справочник оценщика недвижимости-2022. Земельные участки. Часть II. Полная версия (по состоянию на 2021 г.)

9.1. Элемент сравнения – передаваемые имущественные права

В данном разделе приведены коэффициенты, полученные **по результатам экспертного опроса.**

Значения корректировок, усредненные по городам России

Таблица 10. Отношение удельной цены земельных участков в зависимости от передаваемых прав, среднее значение и доверительный интервал

Наименование коэффициента	Среднее значение	Доверительный интервал	
Земельные участки под индустриальную застройку			
Отношение удельной цены земельных участков в долгосрочной аренде к удельной цене аналогичных участков в собственности	0,86	0,84	0,87
Отношение удельной цены земельных участков в краткосрочной аренде (менее 10 лет) к удельной цене аналогичных участков в собственности	0,75	0,73	0,77
Земельные участки под коммерческую застройку, в том числе:			
- Земельные участки под офисно-торговую застройку			
Отношение удельной цены земельных участков в долгосрочной аренде к удельной цене аналогичных участков в собственности	0,87	0,85	0,88
Отношение удельной цены земельных участков в краткосрочной аренде (менее 10 лет) к удельной цене аналогичных участков в собственности	0,76	0,74	0,79

Справочник оценщика недвижимости-2022. Земельные участки. Часть II. Полная версия (по состоянию на 2021 г.)

Таблица 10. Продолжение

- Земельные участки под объекты придорожного сервиса			
Отношение удельной цены земельных участков в долгосрочной аренде к удельной цене аналогичных участков в собственности	0,86	0,85	0,87
Отношение удельной цены земельных участков в краткосрочной аренде (менее 10 лет) к удельной цене аналогичных участков в собственности	0,76	0,74	0,78
Земельные участки под жилую застройку, в том числе:			
- Земельные участки под МЖС			
Отношение удельной цены земельных участков в долгосрочной аренде к удельной цене аналогичных участков в собственности	0,88	0,87	0,90
Отношение удельной цены земельных участков в краткосрочной аренде (менее 10 лет) к удельной цене аналогичных участков в собственности	0,80	0,78	0,83
- Земельные участки под ИЖС			
Отношение удельной цены земельных участков в долгосрочной аренде к удельной цене аналогичных участков в собственности	0,87	0,86	0,89
Отношение удельной цены земельных участков в краткосрочной аренде к удельной цене аналогичных участков в собственности	0,77	0,75	0,80
Земельные участки под объекты рекреации			
Отношение удельной цены земельных участков в долгосрочной аренде к удельной цене аналогичных участков в собственности	0,86	0,84	0,87
Отношение удельной цены земельных участков в краткосрочной аренде (менее 10 лет) к удельной цене аналогичных участков в собственности	0,76	0,73	0,79

Источник: 1. «Справочник оценщика недвижимости - 2022. Земельные участки. Часть 2. Физические характеристики объекта. Характеристики, отражающие функциональное назначение объекта. Передаваемые имущественные права. Скидки на торг. Коэффициенты капитализации. Полная версия. Под редакцией Лейфера Л.А.», Нижний Новгород, 2022 год.

2.2. Условия финансирования состоявшейся или предполагаемой сделки (вид оплаты, условия кредитования, иные условия).

В открытых источниках информации систематизированные исследования, определяющие степень влияния условий финансирования на стоимость объектов недвижимости не выявлены.

2.3. Условия продажи (нетипичные для рынка условия, сделка между аффилированными лицами,

Передан через Диадок 18.09.2023 14:50 GMT+03:00
ae4e3472-dd80-48ef-9275-ad8f43375793
Страница 64 из 202

иные условия).

В открытых источниках информации систематизированные исследования определяющие степень влияния условий продаж на стоимость объектов недвижимости не выявлены.

2.4. Условия рынка (изменения цен за период между датами сделки и оценки, скидки к ценам предложений, иные условия).

В открытых источниках информации существуют систематизированные исследования, определяющие степень влияния условий рынка (в части скидки к ценам предложений), на стоимость объектов недвижимости.

Основной мотивацией участников сделки купли-продажи недвижимости является максимизация собственной выгоды, проявляющаяся в некотором снижении платежа (в результате торга) от первоначально ожидаемого продавцом. Анализ открытых источников позволил выявить результаты ряда исследований посвященных анализу величины поправки на торг для различных объектов недвижимости.

2.4.1. Данные, представленные в издании «Справочник оценщика недвижимости - 2022. Земельные участки. Часть 2. Физические характеристики объекта. Характеристики, отражающие функциональное назначение объекта. Передаваемые имущественные права. Скидки на торг. Коэффициенты капитализации. Полная версия. Под редакцией Лейфера Л.А.», Нижний Новгород, 2022 год.

Значения величины поправки на уторгование к ценам предложений, по коллективному мнению оценщиков, для *активного рынка недвижимости* представлены в табл. 28.

Таблица 28.

Значения величины поправки на уторгование к ценам предложений, по коллективному мнению оценщиков, для активного рынка недвижимости (усредненные по городам России)

Справочник оценщика недвижимости-2022. Земельные участки. Часть II. Полная версия (по состоянию на 2021 г.)

Значения скидок на торг на активном рынке

13.1.1. Коллективное мнение оценщиков

Значения скидки на торг, усредненные по городам России

Таблица 105. Значения скидки на торг на активном рынке. Значения коэффициентов, усредненные по городам России. Коллективное мнение оценщиков, Доверительный интервал

Класс объектов	Активный рынок		
	Среднее	Доверительный интервал	
Цены предложений объектов			
Земельные участки под индустриальную застройку	11,7%	10,9%	12,5%
Земельные участки под коммерческую застройку (офисно-торговую)	10,1%	9,3%	10,8%
Земельные участки сельскохозяйственного назначения	14,4%	13,0%	15,9%
Земельные участки под жилую застройку (МЖС)	9,8%	8,6%	11,0%
Земельные участки под жилую застройку (ИЖС)	8,8%	7,8%	9,7%
Земельные участки под объекты рекреации	12,9%	11,8%	14,0%
Земельные участки под коммерческую застройку (объекты придорожного сервиса)	11,6%	10,7%	12,5%

Справочник оценщика недвижимости-2022. Земельные участки. Часть II. Полная версия (по состоянию на 2021 г.)

Значения скидок на торг и границы интервалов по категориям городов

Таблица 107. Значения скидки на торг на активном рынке (Земельные участки под индустриальную застройку) усредненные по городам России. Коллективное мнение оценщиков. Расширенный интервал

№	Категория городов	Среднее значение	Расширенный интервал	
1	Москва	н/д	н/д	н/д
2	Санкт-Петербург	н/д	н/д	н/д
3	города с численностью более 1 млн. чел. (кроме г. Москва и г. Санкт-Петербург)	11,5%	5,3%	17,6%
4	города с населением 500-1000 тыс. чел. и уровнем доходов выше среднего	н/д	н/д	н/д
5	города с населением 500-1000 тыс. чел. и уровнем доходов ниже среднего	10,3%	6,2%	14,5%
6	города с населением до 500 тыс. чел. и уровнем доходов выше среднего	13,5%	8,5%	18,5%
7	города с населением до 500 тыс. чел. и уровнем доходов ниже среднего	12,1%	8,6%	15,6%

Справочник оценщика недвижимости-2022. Земельные участки. Часть II. Полная версия (по состоянию на 2021 г.)

Таблица 108. Значения скидки на торг на активном рынке (Земельные участки под коммерческую застройку (офисно-торговую)) усредненные по городам России. Коллективное мнение оценщиков. Расширенный интервал

№	Категория городов	Среднее значение	Расширенный интервал	
1	Москва	н/д	н/д	н/д
2	Санкт-Петербург	н/д	н/д	н/д
3	города с численностью более 1 млн. чел. (кроме г. Москва и г. Санкт-Петербург)	10,4%	4,5%	16,1%
4	города с населением 500-1000 тыс. чел. и уровнем доходов выше среднего	н/д	н/д	н/д
5	города с населением 500-1000 тыс. чел. и уровнем доходов ниже среднего	8,5%	4,7%	12,3%
6	города с населением до 500 тыс. чел. и уровнем доходов выше среднего	9,3%	4,3%	14,3%
7	города с населением до 500 тыс. чел. и уровнем доходов ниже среднего	10,4%	7,4%	13,5%

Справочник оценщика недвижимости-2022. Земельные участки. Часть II. Полная версия (по состоянию на 2021 г.)

Таблица 109. Значения скидки на торг на активном рынке (Земельные участки сельскохозяйственного назначения) усредненные по городам России. Коллективное мнение оценщиков. Расширенный интервал

№	Категория городов	Среднее значение	Расширенный интервал	
1	Москва	н/д	н/д	н/д
2	Санкт-Петербург	н/д	н/д	н/д
3	города с численностью более 1 млн. чел. (кроме г. Москва и г. Санкт-Петербург)	13,6%	6,4%	20,8%
4	города с населением 500-1000 тыс. чел. и уровнем доходов выше среднего	н/д	н/д	н/д
5	города с населением 500-1000 тыс. чел. и уровнем доходов ниже среднего	13,7%	8,8%	18,5%
6	города с населением до 500 тыс. чел. и уровнем доходов выше среднего	н/д	н/д	н/д
7	города с населением до 500 тыс. чел. и уровнем доходов ниже среднего	15,0%	12,2%	17,8%

Передан через Диадок 18.09.2023 14:50 GMT+03:00
ae4e3472-dd80-48ef-9275-ad8f43375793
Страница 65 из 202

Справочник оценщика недвижимости-2022. Земельные участки. Часть II. Полная версия (по состоянию на 2021 г.)

Таблица 110. Значения скидки на торг на активном рынке (Земельные участки под жилую застройку (МЖС)) усредненные по городам России. Коллективное мнение оценщиков. Расширенный интервал

№	Категория городов	Среднее значение	Расширенный интервал	
1	Москва	н/д	н/д	н/д
2	Санкт-Петербург	н/д	н/д	н/д
3	города с численностью более 1 млн. чел. (кроме г. Москва и г. Санкт-Петербург)	9,0%	3,9%	14,1%
4	города с населением 500-1000 тыс. чел. и уровнем доходов выше среднего	н/д	н/д	н/д
5	города с населением 500-1000 тыс. чел. и уровнем доходов ниже среднего	8,7%	4,5%	12,8%
6	города с населением до 500 тыс. чел. и уровнем доходов выше среднего	н/д	н/д	н/д
7	города с населением до 500 тыс. чел. и уровнем доходов ниже среднего	11,5%	8,0%	15,0%

Справочник оценщика недвижимости-2022. Земельные участки. Часть II. Полная версия (по состоянию на 2021 г.)

Таблица 111. Значения скидки на торг на активном рынке (Земельные участки под жилую застройку (ИЖС)) усредненные по городам России. Коллективное мнение оценщиков. Расширенный интервал

№	Категория городов	Среднее значение	Расширенный интервал	
1	Москва	н/д	н/д	н/д
2	Санкт-Петербург	н/д	н/д	н/д
3	города с численностью более 1 млн. чел. (кроме г. Москва и г. Санкт-Петербург)	9,2%	3,9%	14,4%
4	города с населением 500-1000 тыс. чел. и уровнем доходов выше среднего	н/д	н/д	н/д
5	города с населением 500-1000 тыс. чел. и уровнем доходов ниже среднего	8,2%	4,3%	12,0%
6	города с населением до 500 тыс. чел. и уровнем доходов выше среднего	4,0%	н/д	н/д
7	города с населением до 500 тыс. чел. и уровнем доходов ниже среднего	8,5%	6,1%	10,9%

Справочник оценщика недвижимости-2022. Земельные участки. Часть II. Полная версия (по состоянию на 2021 г.)

Таблица 112. Значения скидки на торг на активном рынке (Земельные участки под объекты рекреации) усредненные по городам России. Коллективное мнение оценщиков. Расширенный интервал

№	Категория городов	Среднее значение	Расширенный интервал	
1	Москва	н/д	н/д	н/д
2	Санкт-Петербург	н/д	н/д	н/д
3	города с численностью более 1 млн. чел. (кроме г. Москва и г. Санкт-Петербург)	12,6%	6,7%	18,5%
4	города с населением 500-1000 тыс. чел. и уровнем доходов выше среднего	н/д	н/д	н/д
5	города с населением 500-1000 тыс. чел. и уровнем доходов ниже среднего	13,0%	8,8%	17,2%
6	города с населением до 500 тыс. чел. и уровнем доходов выше среднего	н/д	н/д	н/д
7	города с населением до 500 тыс. чел. и уровнем доходов ниже среднего	12,3%	9,3%	15,3%

Справочник оценщика недвижимости-2022. Земельные участки. Часть II. Полная версия (по состоянию на 2021 г.)

Таблица 113. Значения скидки на торг на активном рынке (Земельные участки под коммерческую застройку (объекты придорожного сервиса)) усредненные по городам России. Коллективное мнение оценщиков. Расширенный интервал

№	Категория городов	Среднее значение	Расширенный интервал	
1	Москва	н/д	н/д	н/д
2	Санкт-Петербург	н/д	н/д	н/д
3	города с численностью более 1 млн. чел. (кроме г. Москва и г. Санкт-Петербург)	10,5%	4,8%	16,2%
4	города с населением 500-1000 тыс. чел. и уровнем доходов выше среднего	н/д	н/д	н/д
5	города с населением 500-1000 тыс. чел. и уровнем доходов ниже среднего	12,0%	7,8%	16,2%
6	города с населением до 500 тыс. чел. и уровнем доходов выше среднего	11,8%	4,3%	19,3%
7	города с населением до 500 тыс. чел. и уровнем доходов ниже среднего	12,4%	9,0%	15,8%

Источник: 1. «Справочник оценщика недвижимости - 2022. Земельные участки. Часть 2. Физические характеристики объекта. Характеристики, отражающие функциональное назначение объекта. Передаваемые имущественные права. Скидки на торг. Коэффициенты капитализации. Полная версия. Под редакцией Лейфера Л.А.», Нижний Новгород, 2022 год.

Значения величины поправки на уторгование к ценам предложений, по коллективному мнению сотрудников банков, для *активного рынка недвижимости* представлены в табл. 29.

Таблица 29.

Значения величины поправки на уторгование к ценам предложений, по коллективному мнению сотрудников банков, для активного рынка недвижимости (усредненные по городам России)

Справочник оценщика недвижимости-2022. Земельные участки. Часть II. Полная версия (по состоянию на 2021 г.)

13.1.2. Коллективное мнение сотрудников банков

Значения скидки на торг, усредненные по городам России

Таблица 114. Значения скидки на торг на активном рынке. Значения коэффициентов, усредненные по городам России. Коллективное мнение сотрудников банков. Доверительный интервал

Класс объектов	Активный рынок		
	Среднее	Доверительный интервал	
Цены предложений объектов			
Земельные участки под индустриальную застройку	12,0%	10,9%	13,0%
Земельные участки под коммерческую застройку (офисно-торговую)	9,7%	8,9%	10,5%
Земельные участки сельскохозяйственного назначения	15,1%	13,6%	16,6%
Земельные участки под жилую застройку (МЖС)	9,7%	8,3%	11,2%
Земельные участки под жилую застройку (ИЖС)	9,2%	8,5%	9,9%
Земельные участки под объекты рекреации	14,0%	12,6%	15,4%
Земельные участки под коммерческую застройку (объекты придорожного сервиса)	11,4%	10,2%	12,5%

Справочник оценщика недвижимости-2022. Земельные участки. Часть II. Полная версия (по состоянию на 2021 г.)

Значения скидок на торг и границы интервалов по категориям городов

Таблица 116. Значения скидки на торг на активном рынке (Земельные участки под индустриальную застройку) усредненные по городам России. Коллективное мнение сотрудников банков. Расширенный интервал

№	Категория городов	Среднее значение	Расширенный интервал	
1	Москва	12,5%	6,7%	18,3%
2	Санкт-Петербург	11,9%	4,8%	18,9%
3	города с численностью более 1 млн. чел. (кроме г. Москва и г. Санкт-Петербург)	12,5%	9,2%	15,8%
4	города с населением 500-1000 тыс. чел. и уровнем доходов выше среднего	7,5%	0,0%	15,0%
5	города с населением 500-1000 тыс. чел. и уровнем доходов ниже среднего	12,3%	9,8%	14,8%
6	города с населением до 500 тыс. чел. и уровнем доходов выше среднего	10,0%	н/д	н/д
7	города с населением до 500 тыс. чел. и уровнем доходов ниже среднего	12,9%	5,9%	19,9%

Передан через Диадок 18.09.2023 14:50 GMT+03:00
ae4e3472-dd80-48ef-9275-ad8f43375793

Справочник оценщика недвижимости-2022. Земельные участки. Часть II. Полная версия (по состоянию на 2021 г.)

Таблица 117. Значения скидки на торг на активном рынке (Земельные участки под коммерческую застройку (офисно-торговую)) усредненные по городам России. Коллективное мнение сотрудников банков. Расширенный интервал

№	Категория городов	Среднее значение	Расширенный интервал	
1	Москва	11,7%	7,5%	15,8%
2	Санкт-Петербург	8,2%	3,5%	12,9%
3	города с численностью более 1 млн. чел. (кроме г. Москва и г. Санкт-Петербург)	10,0%	6,5%	13,6%
4	города с населением 500-1000 тыс. чел. и уровнем доходов выше среднего	7,5%	0,0%	15,0%
5	города с населением 500-1000 тыс. чел. и уровнем доходов ниже среднего	12,0%	8,0%	16,0%
6	города с населением до 500 тыс. чел. и уровнем доходов выше среднего	7,5%	н/д	н/д
7	города с населением до 500 тыс. чел. и уровнем доходов ниже среднего	10,4%	4,8%	16,0%

Справочник оценщика недвижимости-2022. Земельные участки. Часть II. Полная версия (по состоянию на 2021 г.)

Таблица 118. Значения скидки на торг на активном рынке (Земельные участки сельскохозяйственного назначения) усредненные по городам России. Коллективное мнение сотрудников банков. Расширенный интервал

№	Категория городов	Среднее значение	Расширенный интервал	
1	Москва	12,5%	6,7%	18,3%
2	Санкт-Петербург	19,6%	7,5%	31,8%
3	города с численностью более 1 млн. чел. (кроме г. Москва и г. Санкт-Петербург)	14,5%	10,8%	18,3%
4	города с населением 500-1000 тыс. чел. и уровнем доходов выше среднего	8,8%	1,3%	16,3%
5	города с населением 500-1000 тыс. чел. и уровнем доходов ниже среднего	14,0%	9,7%	18,3%
6	города с населением до 500 тыс. чел. и уровнем доходов выше среднего	10,0%	н/д	н/д
7	города с населением до 500 тыс. чел. и уровнем доходов ниже среднего	16,2%	9,7%	22,6%

Справочник оценщика недвижимости-2022. Земельные участки. Часть II. Полная версия (по состоянию на 2021 г.)

Таблица 119. Значения скидки на торг на активном рынке (Земельные участки под жилую застройку (МЖС)) усредненные по городам России. Коллективное мнение сотрудников банков. Расширенный интервал

№	Категория городов	Среднее значение	Расширенный интервал	
1	Москва	11,7%	7,5%	15,8%
2	Санкт-Петербург	6,7%	1,7%	11,7%
3	города с численностью более 1 млн. чел. (кроме г. Москва и г. Санкт-Петербург)	10,7%	7,0%	14,4%
4	города с населением 500-1000 тыс. чел. и уровнем доходов выше среднего	7,5%	0,0%	15,0%
5	города с населением 500-1000 тыс. чел. и уровнем доходов ниже среднего	16,0%	н/д	н/д
6	города с населением до 500 тыс. чел. и уровнем доходов выше среднего	7,5%	н/д	н/д
7	города с населением до 500 тыс. чел. и уровнем доходов ниже среднего	11,1%	7,1%	15,1%

Справочник оценщика недвижимости-2022. Земельные участки. Часть II. Полная версия (по состоянию на 2021 г.)

Таблица 120. Значения скидки на торг на активном рынке (Земельные участки под жилую застройку (ИЖС)) усредненные по городам России. Коллективное мнение сотрудников банков. Расширенный интервал

№	Категория городов	Среднее значение	Расширенный интервал	
1	Москва	11,2%	6,0%	16,3%
2	Санкт-Петербург	8,2%	3,5%	12,9%
3	города с численностью более 1 млн. чел. (кроме г. Москва и г. Санкт-Петербург)	9,5%	5,9%	13,1%
4	города с населением 500-1000 тыс. чел. и уровнем доходов выше среднего	6,3%	1,3%	11,3%
5	города с населением 500-1000 тыс. чел. и уровнем доходов ниже среднего	10,5%	7,0%	14,0%
6	города с населением до 500 тыс. чел. и уровнем доходов выше среднего	10,0%	н/д	н/д
7	города с населением до 500 тыс. чел. и уровнем доходов ниже среднего	9,3%	4,1%	14,4%

Справочник оценщика недвижимости-2022. Земельные участки. Часть II. Полная версия (по состоянию на 2021 г.)

Таблица 121. Значения скидки на торг на активном рынке (Земельные участки под объекты рекреации) усредненные по городам России. Коллективное мнение сотрудников банков. Расширенный интервал

№	Категория городов	Среднее значение	Расширенный интервал	
1	Москва	12,5%	6,7%	18,3%
2	Санкт-Петербург	16,7%	8,9%	24,4%
3	города с численностью более 1 млн. чел. (кроме г. Москва и г. Санкт-Петербург)	14,8%	11,1%	18,5%
4	города с населением 500-1000 тыс. чел. и уровнем доходов выше среднего	7,5%	0,0%	15,0%
5	города с населением 500-1000 тыс. чел. и уровнем доходов ниже среднего	17,5%	н/д	н/д
6	города с населением до 500 тыс. чел. и уровнем доходов выше среднего	10,0%	н/д	н/д
7	города с населением до 500 тыс. чел. и уровнем доходов ниже среднего	10,9%	6,4%	15,4%

Справочник оценщика недвижимости-2022. Земельные участки. Часть II. Полная версия (по состоянию на 2021 г.)

Таблица 122. Значения скидки на торг на активном рынке (Земельные участки под коммерческую застройку (объекты придорожного сервиса)) усредненные по городам России. Коллективное мнение сотрудников банков. Расширенный интервал

№	Категория городов	Среднее значение	Расширенный интервал	
1	Москва	12,5%	6,7%	18,3%
2	Санкт-Петербург	8,8%	4,4%	13,1%
3	города с численностью более 1 млн. чел. (кроме г. Москва и г. Санкт-Петербург)	13,0%	9,6%	16,4%
4	города с населением 500-1000 тыс. чел. и уровнем доходов выше среднего	7,5%	0,0%	15,0%
5	города с населением 500-1000 тыс. чел. и уровнем доходов ниже среднего	15,0%	н/д	н/д
6	города с населением до 500 тыс. чел. и уровнем доходов выше среднего	10,0%	н/д	н/д
7	города с населением до 500 тыс. чел. и уровнем доходов ниже среднего	11,3%	7,3%	15,3%

Источник: 1. «Справочник оценщика недвижимости - 2022. Земельные участки. Часть 2. Физические характеристики объекта. Характеристики, отражающие функциональное назначение объекта. Передаваемые имущественные права. Скидки на торг. Коэффициенты капитализации. Полная версия. Под редакцией Лейфера Л.А.», Нижний Новгород, 2022 год.

2.4.2. Исследования, представленные в издании «Справочник расчетных данных для оценки и консалтинга» СРД № 32, 2023 г. под редакцией канд. техн. наук Е.Е. Яскевича. Значения величины поправки на уторгование для различных объектов недвижимости представлены в табл. 30.

Таблица 30.

Значения величины поправки на уторгование для различных объектов недвижимости

Населенный пункт	Жилая недвижимость		Торговая недвижимость		Офисная недвижимость		Производственно – складская недвижимость		Земельные участки
	Аренда	Продажа	Аренда	Продажа	Аренда	Продажа	Аренда	Продажа	Продажа
Московская область в мае 2023 г.	5-8% (6,5%)	8-10% (9%)	5-9% (7%)	10-13% (11,5%)	6-10% (8%)	10-13% (11,5%)	8-9% (8,5%)	11-14% (12,5%)	11-13% (12%)
г. Москва в мае 2023 г.	4-6% (5%)	5-10% (7,5%)	5-6% (5,5%)	9-11% (10%)	6-7% (6,5%)	9-11% (10%)	5-8% (6,5%)	9-13% (11%)	9-12% (10,5%)

Подтверждение информации

Значения корректировок на уторгование для объектов недвижимости в различных городах РФ

Населенный пункт	Жилая		Торговая		Офисная		Производственно-складская		Земельные участки
	Аренда	Продажа	Аренда	Продажа	Аренда	Продажа	Аренда	Продажа	Продажа
Крупные города									
Воронеж	4-5 (4,5)	7-8 (7,5)	3-8 (5,5)	6-8 (7)	4-6 (5)	6-9 (7,5)	6-7 (6,5)	8-11 (9,5)	8–12 (10)
Екатеринбург	3-5 (4)	6-7 (6,5)	5-6 (5,5)	7-9 (8)	4-5 (4,5)	8-10 (9)	6-7 (6,5)	10-11 (10,5)	9-12 (10,5)
Краснодар	3-4 (3,5)	5-7 (6)	4-5 (4,5)	7-10 (8,5)	3-6 (4,5)	7-10 (8,5)	5-7 (6)	9-12 (10,5)	8-12 (10)
Москва	4-6 (5)	5-10 (7,5)	5-6 (5,5)	9-11 (10)	6-7 (6,5)	9-11 (10)	5-8 (6,5)	9-13 (11)	9-12 (10,5)
Новосибирск	3-5 (4)	5-7 (6)	5-6 (5,5)	8-10 (9)	5-6 (5,5)	9-11 (10)	4-7 (5,5)	10-12 (11)	9-11 (10)
Ростов-на-Дону	4-5 (4,5)	6-8 (7)	5-7 (6)	9-10 (9,5)	6-7 (6,5)	8-12 (10)	6-9 (7,5)	10-13 (11,5)	10-12 (11)
С.- Петербург	4-5 (4,5)	6-9 (7,5)	5-9 (7)	8-10 (9)	4-6 (5)	10-12 (11)	6-9 (7,5)	10-12 (11)	9-12 (10,5)
Среднее по крупным городам	**4,2**	**6,9**	**5,6**	**8,7**	**5,4**	**9,4**	**6,6**	**10,7**	**10,4**
Средние города									
Владивосток	3-6 (4)	7-9 (8)	5-7 (5)	8-9 (8,5)	6-8 (7)	8-12 (10)	7-9 (8)	9-12 (10,5)	9-13 (11)
Омск	3-5 (4)	7-9 (8)	6-8 (7)	9-11 (10)	4-6 (5)	8-12 (10)	6-8 (7)	10-13 (11,5)	9-12 (10,5)
Севастополь	6-7 (6,5)	9-12 (10,5)	-	8-12 (10)	-	9-11 (10)	-	10-13 (11,5)	11-15 (13)
Ставрополь	4-6 (5)	7-9 (8)	5-7 (6)	8-12 (10)	5-7 (6)	8-13 (10,5)	4-8 (6)	10-12 (11)	11-13 (12)
Тамбов	4-6 (5)	8-10 (9)	5-7 (6)	8-11 (9,5)	5-7 (6)	8-12 (10)	6-8 (7)	8-13 (10,5)	11-14 (12,5)
Тверь	4-6 (5)	7-9 (8)	4-7 (5,5)	8-10 (9)	5-8 (6,5)	9-12 (10,5)	6-9 (7,5)	10-14 (12)	11-12 (11,5)
Среднее по средним городам	**4,9**	**8,6**	**5,8**	**9,7**	**6,1**	**10,2**	**7,1**	**11,2**	**11,8**
Небольшие города и населенные пункты									
Московская область	5-8 (6,5)	8-10 (9)	5-9 (7)	10-13 (11,5)	6-10 (8)	10-13 (11,5)	8-9 (8,5)	11-14 (12,5)	11-13 (12)

Примечание. В скобках указано среднее значение.
По данным исследований рынка жилья РФ минимальные скидки при продаже прав собственности имеются в марте и в мае, а максимальные – в июле и декабре.

Источник: 1. Справочник расчетных данных для оценки и консалтинга СРД № 32, 2023 г. под редакцией канд. техн. наук Е.Е. Яскевича.

2.4.3. Исследования, представленные на сайте https://statrielt.ru, приведены в табл. 31.

Таблица 31.

Скидка на торг, уторгование при продаже земельных участков

Скидки на торг, уторгование при продаже земельных участков на 01.07.2023 года

Категория: Корректировки рыночной стоимости земельных участков (опубликовано 12.07.2023 г.)

Коэффициенты Скидки на торг - отношение цен фактических рыночных сделок к ценам рекламных предложений земельных участков, опубликованных на федеральных и региональных сайтах Российской Федерации.

Определены на основе опроса участников рынка (собственников объектов недвижимости, инвесторов или их представителей), проведенного по итогам прошедшего квартала на сайте Statrielt.

Указанные скидки на торг для земельных участков действительны только в случае, когда категория и вид разрешенного использования участка соответствует наиболее эффективному использованию (п. 15 ФСО-7 Приказа Минэкономразвития России от 25 сентября 2014 года N 611).

№	Объекты недвижимости	Нижняя граница	Верхняя граница	Среднее значение по РФ [1]	По регионам [3]		
					А группа	Б группа	В группа
1	**Земли населенных пунктов для смешанной коммерческой (офисные, торговые, коммунальные, складские, производственные) и жилой застройки** - в зависимости от плотности застройки и престижности окружающей территории, вида разрешенного использования, пешеходного и транспортного трафика, общей площади и инженерной обеспеченности участка, качества дорог	0,88	0,95	0,92	0,93	0,92	0,90
2	**Земли населенных пунктов под многоэтажную преимущественно жилую застройку** - в зависимости от плотности застройки окружающей территории и технических возможностей подведения инженерных коммуникаций, престижности района и социального окружения, общей площади участка, степени развития общественного транспорта	0,91	0,95	0,93	0,94	0,93	0,92
3	**Земли населенных пунктов под ИЖС, ЛПХ, ДНП и СНТ** - в зависимости от развитости населенного пункта, эстетических характеристик участка (парк, река, водоём и пр.), престижности района и социального окружения, технических возможностей подведения инженерных коммуникаций, общей площади участка, степени развития общественного транспорта	0,91	0,95	0,93	0,94	0,93	0,92
4	**ДНП и СНТ на землях сельскохозяйственного назначения** - в зависимости от приближенности к развитому городу, эстетических характеристик участка (лес, река, водоём и пр.), престижности района и социального окружения, технических возможностей подведения инженерных коммуникаций, общей площади участка, степени развития общественного транспорта	0,86	0,95	0,91	0,93	0,91	0,89
5	**Земли промышленности, транспорта, связи и иного специального назначения** - в зависимости от плотности застройки окружающей территории и технических возможностей подведения инженерных коммуникаций, общей площади участка, транспортного трафика, класса подъездных дорог	0,77	0,92	0,85	0,88	0,86	0,82
6	**Сельскохозяйственного назначения** - в зависимости от приближенности к крупному центру сбыта с/х продукции, качества почв, наличия транспортной и инженерной инфраструктур, общей площади участка	0,70	0,90	0,81	0,84	0,82	0,77
7	Земельные участки **сельскохозяйственного назначения с возможностью изменения категории** - в зависимости от эстетических характеристик участка (лес, река, водоём и пр.), технических возможностей подведения инженерных коммуникаций и общей площади участка	0,83	0,94	0,88	0,90	0,89	0,86

01.07.2023

Примечание:

1. Земли ИЖС - для индивидуального жилищного строительства, земли ЛПХ - для личного подсобного хозяйства с правом постройки индивидуального жилого дома, земли ДНП - для дачного строительства, земли СНТ - для садоводства
2. При достаточном аргументировании и обосновании заинтересованных сторон сделки размер скидки (коэффициент) может быть согласованно принят в пределах:
- нижняя граница значений - менее ликвидные земельные участки, например, значительной площади, или расположенные на территориях с низкой плотностью застройки, или с низкими качественными характеристиками окружения,
- верхняя граница – участки с высокими качественными характеристиками для данного назначения и вида разрешенного использования, типичной для рынка общей площадью, расположенные на плотно застроенной территории, в престижном окружении (месте), с высоким пешеходным и/или транспортным трафиком, обеспеченные инженерной и транспортной инфраструктурой.
3. Анализ объявлений сети интернет с предложениями объектов недвижимости Российской Федерации выявил влияние местоположения на некоторые корректировки рыночной стоимости: скидка на торг, сроки ликвидности.

По степени влияния местоположения на корректировки сформированы группы населенных пунктов и прилегающих к ним земель (с учётом уточнения от 02.05.2023 года):

- А-группа: город Москва в пределах МКАД, Зеленоград и города-спутники Москвы: Балашиха, Королёв, Котельники, Красногорск, Люберцы, Мытищи, Реутов, Химки; г. Санкт-Петербург в пределах КАД; г. Сочи и города черноморского побережья Краснодарского края; г. Севастополь; г. Ялта, г. Алушта, г. Евпатория; а также земельные участки их прилегающих территорий,
- Б-группа: областные, республиканские и краевые города-центры с агломерациями и их города-спутники, расположенные в пределах 30-ти километровой зоны от регионального центра; территории Москвы и города Московской области, не вошедшие в А-группу, а также города Ленинградской области и другие города Российской Федерации с численностью населения более 50 тысяч человек, не вошедшие в А-группу; а также земельные участки их прилегающих территорий,
- В-группа: остальные города и населенные пункты Российской Федерации, не вошедшие в А-группу и Б-группу, а также земельные участки их прилегающих территорий.

Источник: 1. https://statrielt.ru/statistika-rynka/statistika-na-01-01-2023g/korrektirovki-stoimosti-zemli/3057-skidka-na-torg-utorgovanie-pri-prodazhe-zemelnykh-uchastkov-na-01-01-2023-goda.

2.5. Вид использования и (или) зонирование.

В открытых источниках информации систематизированные исследования, определяющие степень влияния вида использования и (или) зонирования на стоимость объектов недвижимости, не выявлены.

2.6. Местоположение объекта.

В открытых источниках информации существуют систематизированные исследования определяющие степень влияния местоположения на стоимость объектов недвижимости.

Исследования, представленные в издании «Справочник оценщика недвижимости - 2022. Земельные участки. Часть 1. Территориальные характеристики и корректирующие коэффициенты на локальное местоположение. Под редакцией Лейфера Л.А.», Нижний Новгород, 2022 год. Данные об отношении цен земельных участков различного назначения по районам региона по отношению к областному центру представлены в табл. 32.

Таблица 32.

Данные об отношении цен земельных участков различного назначения по районам региона по отношению к областному центру

Справочник оценщика недвижимости-2022. Земельные участки. Часть 1. Территориальные характеристики и корректирующие коэффициенты на локальное местоположение. Полная версия (по состоянию на 2021).

Значения территориальных коэффициентов, усредненные по городам России, и границы доверительных интервалов

Таблица 12. Отношение цен земельных участков под индустриальную застройку по районам области. Значения коэффициентов, усредненные по городам России, Доверительный интервал

Отношение цен земельных участков по районам области по отношению к областному центру	Среднее значение	Доверительный интервал	
Под индустриальную застройку			
Областной центр	1,00		
Населенные пункты в ближайшей окрестности областного центра	0,81	0,79	0,83
Райцентры с развитой промышленностью	0,72	0,69	0,75
Райцентры сельскохозяйственных районов	0,61	0,58	0,64
Прочие населенные пункты	0,50	0,47	0,53
Под коммерческую застройку			
Областной центр	1,00		
Населенные пункты в ближайшей окрестности областного центра	0,80	0,78	0,82
Райцентры с развитой промышленностью	0,71	0,69	0,74
Райцентры сельскохозяйственных районов	0,58	0,55	0,62
Прочие населенные пункты	0,48	0,45	0,51

Таблица 12. Окончание.

Отношение цен земельных участков по районам области по отношению к областному центру	Среднее значение	Доверительный интервал	
Под жилую застройку			
Областной центр	1,00		
Населенные пункты в ближайшей окрестности областного центра	0,80	0,77	0,83
Райцентры с развитой промышленностью	0,71	0,68	0,73
Райцентры сельскохозяйственных районов	0,62	0,58	0,65
Прочие населенные пункты	0,50	0,47	0,54
Под объекты рекреации			
Областной центр	1,00		
Населенные пункты в ближайшей окрестности областного центра	0,80	0,77	0,83
Райцентры с развитой промышленностью	0,70	0,66	0,73
Райцентры сельскохозяйственных районов	0,59	0,55	0,63
Прочие населенные пункты	0,51	0,48	0,54

Справочник оценщика недвижимости-2022. Земельные участки. Часть 1. Территориальные характеристики и корректирующие коэффициенты на локальное местоположение. Полная версия (по состоянию на 2021).

Матрицы коэффициентов

Таблица 14. Матрица. Отношение цен земельных участков под индустриальную застройку по районам области по отношению к областному центру. Значения коэффициентов, усредненные по городам России.

под индустриальную застройку		Объект-аналог				
		Областной центр	Населенные пункты в ближайшей окрестности областного центра	Райцентры с развитой промышленностью	Райцентры сельскохозяйственных районов	Прочие населенные пункты
Объект оценки	Областной центр	1,00	1,23	1,39	1,64	2,00
	Населенные пункты в ближайшей окрестности областного центра	0,81	1,00	1,12	1,33	1,62
	Райцентры с развитой промышленностью	0,72	0,89	1,00	1,18	1,44
	Райцентры сельскохозяйственных районов	0,61	0,75	0,85	1,00	1,22
	Прочие населенные пункты	0,50	0,62	0,70	0,82	1,00

Справочник оценщика недвижимости-2022. Земельные участки. Часть 1. Территориальные характеристики и корректирующие коэффициенты на локальное местоположение. Полная версия (по состоянию на 2021).

Таблица 15. Матрица. Отношение цен земельных участков под коммерческую застройку по районам области по отношению к областному центру. Значения коэффициентов, усредненные по городам России.

под коммерческую застройку		Объект-аналог				
		Областной центр	Населенные пункты в ближайшей окрестности областного центра	Райцентры с развитой промышленностью	Райцентры сельскохозяйственных районов	Прочие населенные пункты
Объект оценки	Областной центр	1,00	1,24	1,41	1,71	2,08
	Населенные пункты в ближайшей окрестности областного центра	0,80	1,00	1,13	1,38	1,67
	Райцентры с развитой промышленностью	0,71	0,89	1,00	1,22	1,48
	Райцентры сельскохозяйственных районов	0,58	0,73	0,82	1,00	1,21
	Прочие населенные пункты	0,48	0,60	0,68	0,83	1,00

Передан через Диадок 18.09.2023 14:50 GMT+03:00
ae4e3472-dd80-48ef-9275-ad8f43375793
Страница 70 из 202

Справочник оценщика недвижимости-2022. Земельные участки. Часть 1. Территориальные характеристики и корректирующие коэффициенты на локальное местоположение. Полная версия (по состоянию на 2021).

Таблица 16. Матрица. Отношение цен земельных участков под жилую застройку по районам области по отношению к областному центру. Значения коэффициентов, усредненные по городам России.

Объект оценки: под жилую застройку	Объект-аналог: Областной центр	Населенные пункты в ближайшей окрестности областного центра	Райцентры с развитой промышленностью	Райцентры сельскохозяйственных районов	Прочие населенные пункты
Областной центр	1,00	1,25	1,41	1,63	1,99
Населенные пункты в ближайшей окрестности областного центра	0,80	1,00	1,13	1,30	1,58
Райцентры с развитой промышленностью	0,71	0,89	1,00	1,15	1,40
Райцентры сельскохозяйственных районов	0,62	0,77	0,87	1,00	1,22
Прочие населенные пункты	0,50	0,63	0,71	0,82	1,00

Справочник оценщика недвижимости-2022. Земельные участки. Часть 1. Территориальные характеристики и корректирующие коэффициенты на локальное местоположение. Полная версия (по состоянию на 2021).

Таблица 17. Матрица. Отношение цен земельных участков под объекты рекреации по районам области по отношению к областному центру. Значения коэффициентов, усредненные по городам России.

Объект оценки: под объекты рекреации	Объект-аналог: Областной центр	Населенные пункты в ближайшей окрестности областного центра	Райцентры с развитой промышленностью	Райцентры сельскохозяйственных районов	Прочие населенные пункты
Областной центр	1,00	1,25	1,44	1,69	1,95
Населенные пункты в ближайшей окрестности областного центра	0,80	1,00	1,15	1,35	1,56
Райцентры с развитой промышленностью	0,70	0,87	1,00	1,17	1,36
Райцентры сельскохозяйственных районов	0,59	0,74	0,85	1,00	1,15
Прочие населенные пункты	0,51	0,64	0,74	0,87	1,00

Источник: 1. «Справочник оценщика недвижимости - 2022. Земельные участки. Часть 1. Территориальные характеристики и корректирующие коэффициенты на локальное местоположение. Под редакцией Лейфера Л.А.», Нижний Новгород, 2022 год.

Данные об отношении цен земельных участков различного назначения по районам города по отношению к самому дорогому району представлены в табл. 33.

Таблица 33.

Данные об отношении цен земельных участков различного назначения по районам города по отношению к самому дорогому району

Справочник оценщика недвижимости-2022. Земельные участки. Часть 1. Территориальные характеристики и корректирующие коэффициенты на локальное местоположение. Полная версия (по состоянию на 2021).

Значения территориальных коэффициентов, усредненные по городам России

Таблица 79 Отношение цен земельных участков по отношению к самому дорогому району. Значения коэффициентов, усредненные по городам России.

Отношение цен земельных участков по районам города по отношению к самому дорогому району	Среднее значение	Доверительный интервал	
Под индустриальную застройку			
Центр города	1,00		
Центры деловой активности	0,85	0,84	0,86
Зоны автомагистралей	0,83	0,81	0,86
Индивидуальные жилые дома	0,72	0,70	0,74
Многоквартирная жилая застройка	0,75	0,74	0,77
Окраины города, промзоны	0,73	0,69	0,77
Под коммерческую застройку			
Центр города	1,00		
Центры деловой активности	0,88	0,86	0,89
Зоны автомагистралей	0,77	0,75	0,78
Индивидуальные жилые дома	0,69	0,67	0,72
Многоквартирная жилая застройка	0,76	0,74	0,78
Окраины города, промзоны	0,64	0,62	0,67
Под жилую застройку			
Центр города	1,00		
Центры деловой активности	0,88	0,86	0,89
Зоны автомагистралей	0,72	0,70	0,75
Индивидуальные жилые дома	0,74	0,71	0,77
Многоквартирная жилая застройка	0,78	0,76	0,80
Окраины города, промзоны	0,65	0,63	0,66

Справочник оценщика недвижимости-2022. Земельные участки. Часть 1. Территориальные характеристики и корректирующие коэффициенты на локальное местоположение. Полная версия (по состоянию на 2021).

Матрицы коэффициентов

Таблица 81. Матрица. Отношение цен земельных участков по районам города по отношению к самому дорогому району. Значения коэффициентов, усредненные по городам России.

Объект оценки: под индустриальную застройку	Объект-аналог: Центр города	Центры деловой активности	Зоны автомагистралей	Индивидуальные жилые дома	Многоквартирная жилая застройка	Окраины города, промзоны
Центр города	1,00	1,18	1,20	1,38	1,33	1,38
Центры деловой активности	0,85	1,00	1,02	1,18	1,13	1,17
Зоны автомагистралей	0,83	0,98	1,00	1,15	1,10	1,15
Индивидуальные жилые дома	0,72	0,85	0,87	1,00	0,96	0,99
Многоквартирная жилая застройка	0,75	0,89	0,91	1,04	1,00	1,04
Окраины города, промзоны	0,73	0,85	0,87	1,01	0,96	1,00

Передан через Диадок 18.09.2023 14:50 GMT+03:00
ae4e3472-dd80-48ef-9275-ad8f43375793

Справочник оценщика недвижимости-2022. Земельные участки. Часть 1. Территориальные характеристики и корректирующие коэффициенты на локальное местоположение. Полная версия (по состоянию на 2021).

Таблица 82. Матрица. Отношение цен земельных участков под коммерческую застройку по отношению к центру города. Значения коэффициентов, усредненные по городам России.

Объект оценки: под коммерческую застройку	Объект-аналог: Центр города	Центры деловой активности	Зоны автомагистралей	Индивидуальные жилые дома	Многоквартирная жилая застройка	Окраины города, промзоны
Центр города	1,00	1,14	1,31	1,45	1,32	1,56
Центры деловой активности	0,88	1,00	1,14	1,27	1,16	1,36
Зоны автомагистралей	0,77	0,87	1,00	1,11	1,01	1,19
Индивидуальные жилые дома	0,69	0,79	0,90	1,00	0,91	1,08
Многоквартирная жилая застройка	0,76	0,87	0,99	1,10	1,00	1,18
Окраины города, промзоны	0,64	0,73	0,84	0,93	0,85	1,00

Справочник оценщика недвижимости-2022. Земельные участки. Часть 1. Территориальные характеристики и корректирующие коэффициенты на локальное местоположение. Полная версия (по состоянию на 2021).

Таблица 83. Матрица. Отношение цен земельных участков под жилую застройку по отношению к центру города. Значения коэффициентов, усредненные по городам России.

Объект оценки: под жилую застройку	Объект-аналог: Центр города	Центры деловой активности	Зоны автомагистралей	Индивидуальные жилые дома	Многоквартирная жилая застройка	Окраины города, промзоны
Центр города	1,00	1,14	1,38	1,35	1,28	1,55
Центры деловой активности	0,88	1,00	1,21	1,18	1,12	1,36
Зоны автомагистралей	0,72	0,82	1,00	0,98	0,93	1,12
Индивидуальные жилые дома	0,74	0,85	1,02	1,00	0,95	1,15
Многоквартирная жилая застройка	0,78	0,89	1,08	1,05	1,00	1,21
Окраины города, промзоны	0,65	0,74	0,89	0,87	0,83	1,00

Источник: 1. «Справочник оценщика недвижимости - 2022. Земельные участки. Часть 1. Территориальные характеристики и корректирующие коэффициенты на локальное местоположение. Под редакцией Лейфера Л.А.», Нижний Новгород, 2022 год.

2.7. Физические характеристики объекта.

При проведении настоящей оценки в качестве физических характеристик объектов, в частности земельных участков, рассматривались: площадь объекта; наличие коммуникаций; рельеф объекта; форма объекта.

Общая площадь объекта

В открытых источниках информации существуют систематизированные исследования определяющие степень влияния фактора масштаба (площади) земельных участков в зависимости от диапазона, к которому принадлежит площадь земельного участка.

1. Данные исследования представлены в издании «Справочник оценщика недвижимости - 2022. Земельные участки. Часть 2. Физические характеристики объекта. Характеристики, отражающие функциональное назначение объекта. Передаваемые имущественные права. Скидки на торг. Коэффициенты капитализации. Полная версия. Под редакцией Лейфера Л.А.», Нижний Новгород, 2022 год.

Масштабный фактор представляет собой коэффициент уменьшения/увеличения удельной цены земельных участков в зависимости от диапазонов площади, к которым принадлежит площадь объекта оценки и объекта-аналога.

Данные о средних значениях масштабного фактора для земельных участков различного назначения представлены в табл. 34.

Таблица 34.

Данные о средних значениях масштабного фактора для земельных участков

Справочник оценщика недвижимости-2022. Земельные участки. Часть II. Полная версия (по состоянию на 2021 г.)

Матрицы коэффициентов

Корректирующие коэффициенты на фактор масштаба для земельных участков, усредненные данные по России

Таблица 30

Земельные участки. Данные, усредненные по России[3]

Площадь, сот. (объект оценки)	аналог: 0-50	50-100	100-200	200-300	300-400	400-500	500-600	600-700	700-800	800-900	900-1000
0-50	1,00	1,21	1,36	1,48	1,57	1,63	1,69	1,74	1,78	1,82	1,86
50-100	0,83	1,00	1,13	1,23	1,30	1,36	1,40	1,44	1,48	1,51	1,54
100-200	0,74	0,89	1,00	1,09	1,15	1,21	1,25	1,28	1,31	1,34	1,37
200-300	0,68	0,81	0,92	1,00	1,06	1,11	1,14	1,18	1,21	1,23	1,25
300-400	0,64	0,77	0,87	0,94	1,00	1,04	1,08	1,11	1,14	1,16	1,19
400-500	0,61	0,74	0,83	0,90	0,96	1,00	1,03	1,06	1,09	1,11	1,14
500-600	0,59	0,71	0,80	0,87	0,93	0,97	1,00	1,03	1,05	1,08	1,10
600-700	0,57	0,69	0,78	0,85	0,90	0,94	0,97	1,00	1,02	1,05	1,07
700-800	0,56	0,68	0,76	0,83	0,88	0,92	0,95	0,98	1,00	1,02	1,04
800-900	0,55	0,66	0,74	0,81	0,86	0,90	0,93	0,96	0,98	1,00	1,02
900-1000	0,54	0,65	0,73	0,80	0,84	0,88	0,91	0,94	0,96	0,98	1,00

Таблица 31

Земельные участки под коммерческую застройку. Данные, усредненные по России

Площадь, сот. (объект оценки)	аналог: 0-50	50-100	100-200	200-300	300-400	400-500	500-600	600-700	700-800	800-900	900-1000
0-50	1,00	1,77	2,54	3,31	3,94						
50-100	0,56	1,00	1,43	1,87	2,23	2,54	2,82	3,07	3,31	3,53	3,74
100-200	0,39	0,70	1,00	1,30	1,55	1,77	1,97	2,14	2,31	2,46	2,61
200-300	0,30	0,53	0,77	1,00	1,19	1,36	1,51	1,64	1,77	1,89	2,00
300-400	0,25	0,45	0,64	0,84	1,00	1,14	1,26	1,38	1,49	1,59	1,68
400-500		0,39	0,56	0,74	0,88	1,00	1,11	1,21	1,30	1,39	1,47
500-600		0,35	0,51	0,65	0,79	0,90	1,00	1,09	1,18	1,25	1,33
600-700		0,33	0,47	0,61	0,72	0,83	0,92	1,00	1,08	1,15	1,22
700-800		0,30	0,43	0,55	0,67	0,77	0,85	0,93	1,00	1,07	1,13
800-900		0,28	0,41	0,53	0,63	0,72	0,80	0,87	0,94	1,00	1,06
900-1000		0,27	0,38	0,50	0,59	0,68	0,75	0,82	0,88	0,94	1,00

Справочник оценщика недвижимости-2022. Земельные участки. Часть II. Полная версия (по состоянию на 2021 г.)

Таблица 32

Земельные участки под индустриальную застройку. Данные, усредненные по России

Площадь, сот. (объект оценки)	аналог: 0-50	50-100	100-200	200-300	300-400	400-500	500-600	600-700	700-800	800-900	900-1000
0-50	1,00	1,39	1,71	2,00	2,21	2,38	2,53	2,66	2,77	2,88	2,98
50-100	0,72	1,00	1,23	1,44	1,59	1,71	1,82	1,91	2,00	2,07	2,14
100-200	0,58	0,81	1,00	1,17	1,29	1,39	1,48	1,55	1,62	1,68	1,74
200-300	0,50	0,70	0,86	1,00	1,11	1,19	1,27	1,33	1,39	1,44	1,49
300-400	0,45	0,63	0,78	0,90	1,00	1,08	1,15	1,20	1,25	1,30	1,35
400-500	0,42	0,58	0,72	0,84	0,93	1,00	1,06	1,12	1,17	1,21	1,25
500-600	0,40	0,55	0,68	0,79	0,87	0,94	1,00	1,05	1,10	1,14	1,18
600-700	0,38	0,52	0,64	0,75	0,83	0,90	0,95	1,00	1,04	1,08	1,12
700-800	0,36	0,50	0,62	0,72	0,80	0,86	0,91	0,96	1,00	1,04	1,07
800-900	0,35	0,48	0,59	0,69	0,77	0,83	0,88	0,92	0,96	1,00	1,03
900-1000	0,34	0,47	0,57	0,67	0,74	0,80	0,85	0,89	0,93	0,97	1,00

Таблица 33

Земельные участки под жилую застройку. Данные, усредненные по России

Площадь, сот. (объект оценки)	аналог: 0-10	10-30	30-50	50-70	70-90	90-110	110-130	130-150	150-170	170-200
0-10	1,00	1,30	1,48	1,60	1,69	1,77	1,83	1,88	1,93	1,99
10-30	0,77	1,00	1,14	1,23	1,30	1,36	1,41	1,45	1,48	1,53
30-50	0,67	0,88	1,00	1,08	1,14	1,19	1,23	1,27	1,30	1,34
50-70	0,62	0,81	0,93	1,00	1,05	1,10	1,14	1,17	1,20	1,24
70-90	0,59	0,77	0,88	0,95	1,00	1,04	1,08	1,11	1,14	1,17
90-110	0,57	0,74	0,84	0,91	0,96	1,00	1,04	1,07	1,09	1,12
110-130	0,55	0,71	0,81	0,88	0,93	0,97	1,00	1,03	1,06	1,09
130-150	0,53	0,69	0,79	0,85	0,90	0,94	0,97	1,00	1,03	1,05
150-170	0,52	0,67	0,77	0,83	0,88	0,91	0,95	0,97	1,00	1,03
170-200	0,50	0,66	0,75	0,81	0,85	0,89	0,92	0,95	0,97	1,00

Передан через Диадок 18.09.2023 14:50 GMT+03:00
ae4e3472-dd80-48ef-9275-ad8f43375793
Страница 72 из 202

Справочник оценщика недвижимости-2022. Земельные участки. Часть II. Полная версия (по состоянию на 2021 г.)

Корректирующие коэффициенты на фактор масштаба для земельных участков, расположенных в г.Москва.

Таблица 34

Земельные участки. Данные по г.Москва и Московской области[4]

Площадь, сот.		аналог										
		0-50	50-100	100-200	200-300	300-400	400-500	500-600	600-700	700-800	800-900	900-1000
объект оценки	0-50	1,00	1,13	1,22	1,29	1,34	1,37	1,40	1,43	1,45	1,47	1,49
	50-100	0,89	1,00	1,08	1,14	1,18	1,22	1,25	1,27	1,29	1,31	1,32
	100-200	0,82	0,93	1,00	1,06	1,10	1,13	1,15	1,18	1,19	1,21	1,23
	200-300	0,78	0,88	0,95	1,00	1,04	1,07	1,09	1,11	1,13	1,14	1,16
	300-400	0,75	0,84	0,91	0,96	1,00	1,03	1,05	1,07	1,09	1,10	1,12
	400-500	0,73	0,82	0,89	0,94	0,97	1,00	1,02	1,04	1,06	1,07	1,09
	500-600	0,71	0,80	0,87	0,92	0,95	0,98	1,00	1,02	1,03	1,05	1,06
	600-700	0,70	0,79	0,85	0,90	0,93	0,96	0,98	1,00	1,02	1,03	1,04
	700-800	0,69	0,78	0,84	0,89	0,92	0,95	0,97	0,99	1,00	1,01	1,03
	800-900	0,68	0,77	0,83	0,87	0,91	0,93	0,95	0,97	0,99	1,00	1,01
	900-1000	0,67	0,76	0,82	0,86	0,90	0,92	0,94	0,96	0,97	0,99	1,00

Таблица 35

Земельные участки под индустриальную застройку. Данные по г.Москва

Площадь, сот.		аналог										
		0-50	50-100	100-200	200-300	300-400	400-500	500-600	600-700	700-800	800-900	900-1000
объект оценки	0-50	1,00	1,41	1,74	2,04	2,27	2,45	2,61	2,75	2,87	2,98	3,09
	50-100	0,71	1,00	1,24	1,45	1,61	1,74	1,85	1,95	2,04	2,12	2,20
	100-200	0,57	0,81	1,00	1,17	1,30	1,41	1,50	1,58	1,65	1,71	1,77
	200-300	0,49	0,69	0,85	1,00	1,11	1,20	1,28	1,34	1,41	1,46	1,51
	300-400	0,44	0,62	0,77	0,90	1,00	1,08	1,15	1,21	1,27	1,32	1,36
	400-500	0,41	0,57	0,71	0,83	0,93	1,00	1,06	1,12	1,17	1,22	1,26
	500-600	0,38	0,54	0,67	0,78	0,87	0,94	1,00	1,05	1,10	1,14	1,18
	600-700	0,36	0,51	0,63	0,74	0,83	0,89	0,95	1,00	1,05	1,09	1,12
	700-800	0,35	0,49	0,61	0,71	0,79	0,85	0,91	0,96	1,00	1,04	1,08
	800-900	0,34	0,47	0,58	0,68	0,76	0,82	0,87	0,92	0,96	1,00	1,04
	900-1000	0,32	0,46	0,56	0,66	0,73	0,79	0,84	0,89	0,93	0,97	1,00

Справочник оценщика недвижимости-2022. Земельные участки. Часть II. Полная версия (по состоянию на 2021 г.)

Таблица 36

Земельные участки под жилую застройку. Данные по г.Москва

Площадь, сот.		аналог									
		0-10	10-30	30-50	50-70	70-90	90-110	110-130	130-150	150-170	170-200
объект оценки	0-10	1,00	1,47	1,79	2,01	2,17	2,31	2,43	2,54	2,64	2,75
	10-30	0,68	1,00	1,21	1,36	1,47	1,57	1,65	1,72	1,79	1,86
	30-50	0,56	0,82	1,00	1,12	1,21	1,29	1,36	1,42	1,47	1,54
	50-70	0,50	0,74	0,89	1,00	1,08	1,15	1,21	1,27	1,32	1,37
	70-90	0,46	0,68	0,82	0,92	1,00	1,06	1,12	1,17	1,21	1,26
	90-110	0,43	0,64	0,77	0,87	0,94	1,00	1,05	1,10	1,14	1,19
	110-130	0,41	0,61	0,74	0,82	0,89	0,95	1,00	1,04	1,08	1,13
	130-150	0,39	0,58	0,70	0,79	0,85	0,91	0,96	1,00	1,04	1,08
	150-170	0,38	0,56	0,68	0,76	0,82	0,88	0,92	0,96	1,00	1,04
	170-200	0,36	0,54	0,65	0,73	0,79	0,84	0,89	0,92	0,96	1,00

Справочник оценщика недвижимости-2022. Земельные участки. Часть II. Полная версия (по состоянию на 2021 г.)

Таблица 42

Земельные участки под жилую застройку. Данные по городам с численностью населения более 1 млн.человек

Площадь, сот.		аналог									
		0-10	10-30	30-50	50-70	70-90	90-110	110-130	130-150	150-170	170-200
объект оценки	0-10	1,00	1,16	1,26	1,31	1,36	1,39	1,42	1,44	1,46	1,49
	10-30	0,86	1,00	1,08	1,13	1,16	1,19	1,22	1,24	1,26	1,28
	30-50	0,80	0,93	1,00	1,05	1,08	1,11	1,13	1,15	1,16	1,18
	50-70	0,76	0,89	0,96	1,00	1,03	1,06	1,08	1,10	1,11	1,13
	70-90	0,74	0,86	0,93	0,97	1,00	1,02	1,05	1,06	1,08	1,10
	90-110	0,72	0,84	0,90	0,95	0,98	1,00	1,02	1,04	1,05	1,07
	110-130	0,70	0,82	0,89	0,93	0,96	0,98	1,00	1,02	1,03	1,05
	130-150	0,69	0,81	0,87	0,91	0,94	0,96	0,98	1,00	1,01	1,03
	150-170	0,68	0,80	0,86	0,90	0,93	0,95	0,97	0,99	1,00	1,02
	170-200	0,67	0,78	0,84	0,88	0,91	0,93	0,95	0,97	0,98	1,00

Корректирующие коэффициенты на фактор масштаба для земельных участков, расположенных в городах с численностью населения менее 1 млн.человек.

Таблица 43

Земельные участки. Данные по городам с численностью населения менее 1 млн.человек[7]

Площадь, сот.		аналог									
		0-50	50-100	100-200	200-300	300-400	400-500	500-600	600-700	700-800	800-900	900-1000
объект оценки	0-50	1,00	1,21	1,36	1,48	1,57	1,63	1,69	1,74	1,78	1,82	1,86
	50-100	0,83	1,00	1,13	1,23	1,30	1,36	1,40	1,44	1,48	1,51	1,54
	100-200	0,74	0,89	1,00	1,09	1,15	1,21	1,25	1,28	1,31	1,34	1,37
	200-300	0,68	0,81	0,92	1,00	1,06	1,11	1,14	1,18	1,21	1,23	1,25
	300-400	0,64	0,77	0,87	0,94	1,00	1,04	1,08	1,11	1,14	1,16	1,19
	400-500	0,61	0,74	0,83	0,90	0,96	1,00	1,03	1,06	1,09	1,11	1,14
	500-600	0,59	0,71	0,80	0,87	0,93	0,97	1,00	1,03	1,05	1,08	1,10
	600-700	0,57	0,69	0,78	0,85	0,90	0,94	0,97	1,00	1,02	1,05	1,07
	700-800	0,56	0,68	0,76	0,83	0,88	0,92	0,95	0,98	1,00	1,02	1,04
	800-900	0,55	0,66	0,74	0,81	0,86	0,90	0,93	0,96	0,98	1,00	1,02
	900-1000	0,54	0,65	0,73	0,80	0,84	0,88	0,91	0,94	0,96	0,98	1,00

Справочник оценщика недвижимости-2022. Земельные участки. Часть II. Полная версия (по состоянию на 2021 г.)

Корректирующие коэффициенты на фактор масштаба для земельных участков, расположенных в городах с численностью населения более 1 млн.человек.

Таблица 40

Земельные участки. Данные по городам с численностью населения более 1 млн.человек[6]

Площадь, сот.		аналог										
		0-50	50-100	100-200	200-300	300-400	400-500	500-600	600-700	700-800	800-900	900-1000
объект оценки	0-50	1,00	1,22	1,38	1,51	1,61	1,68	1,74	1,80	1,84	1,89	1,92
	50-100	0,82	1,00	1,13	1,24	1,32	1,38	1,43	1,48	1,51	1,55	1,58
	100-200	0,72	0,88	1,00	1,10	1,16	1,22	1,26	1,30	1,34	1,37	1,39
	200-300	0,66	0,81	0,91	1,00	1,06	1,11	1,15	1,19	1,22	1,25	1,27
	300-400	0,62	0,76	0,86	0,94	1,00	1,05	1,08	1,12	1,15	1,17	1,20
	400-500	0,59	0,72	0,82	0,90	0,96	1,00	1,04	1,07	1,10	1,12	1,14
	500-600	0,57	0,70	0,79	0,87	0,92	0,96	1,00	1,03	1,06	1,08	1,10
	600-700	0,56	0,68	0,77	0,84	0,89	0,94	0,97	1,00	1,03	1,05	1,07
	700-800	0,54	0,66	0,75	0,82	0,87	0,91	0,95	0,97	1,00	1,02	1,04
	800-900	0,53	0,65	0,73	0,80	0,85	0,89	0,92	0,95	0,98	1,00	1,02
	900-1000	0,52	0,63	0,72	0,79	0,84	0,87	0,91	0,93	0,96	0,98	1,00

Таблица 41

Земельные участки под индустриальную застройку. Данные по городам с численностью населения более 1 млн.человек

Площадь, сот.		аналог										
		0-50	50-100	100-200	200-300	300-400	400-500	500-600	600-700	700-800	800-900	900-1000
объект оценки	0-50	1,00	1,57	2,08	2,57	2,95	3,27	3,55	3,80			
	50-100	0,64	1,00	1,33	1,64	1,88	2,08	2,26	2,42	2,57	2,71	2,83
	100-200	0,48	0,75	1,00	1,23	1,42	1,57	1,70	1,82	1,93	2,04	2,13
	200-300	0,39	0,61	0,81	1,00	1,15	1,27	1,38	1,48	1,57	1,65	1,73
	300-400	0,34	0,53	0,71	0,87	1,00	1,11	1,20	1,29	1,37	1,44	1,51
	400-500	0,31	0,48	0,64	0,79	0,90	1,00	1,09	1,16	1,23	1,30	1,36
	500-600	0,28	0,44	0,59	0,72	0,83	0,92	1,00	1,07	1,14	1,20	1,25
	600-700	0,26	0,41	0,55	0,68	0,78	0,86	0,93	1,00	1,06	1,12	1,17
	700-800	0,25	0,39	0,52	0,64	0,73	0,81	0,88	0,94	1,00	1,05	1,10
	800-900		0,37	0,49	0,61	0,70	0,77	0,84	0,90	0,95	1,00	1,05
	900-1000		0,35	0,47	0,58	0,66	0,74	0,80	0,86	0,91	0,96	1,00

Справочник оценщика недвижимости-2022. Земельные участки. Часть II. Полная версия (по состоянию на 2021 г.)

Таблица 44

Земельные участки под коммерческую застройку. Данные по городам с численностью населения менее 1 млн.человек

Площадь, сот.		аналог										
		0-50	50-100	100-200	200-300	300-400	400-500	500-600	600-700	700-800	800-900	900-1000
объект оценки	0-50	1,00	1,09	1,15	1,20	1,24	1,26	1,28	1,30	1,31	1,33	1,34
	50-100	0,92	1,00	1,06	1,10	1,13	1,15	1,17	1,19	1,20	1,21	1,23
	100-200	0,87	0,95	1,00	1,04	1,07	1,09	1,11	1,12	1,14	1,15	1,16
	200-300	0,83	0,91	0,96	1,00	1,03	1,05	1,07	1,08	1,09	1,10	1,11
	300-400	0,81	0,88	0,93	0,97	1,00	1,02	1,04	1,05	1,06	1,07	1,08
	400-500	0,79	0,87	0,92	0,95	0,98	1,00	1,02	1,03	1,04	1,05	1,06
	500-600	0,78	0,85	0,90	0,94	0,96	0,98	1,00	1,01	1,03	1,04	1,04
	600-700	0,77	0,84	0,89	0,93	0,95	0,97	0,99	1,00	1,01	1,02	1,03
	700-800	0,76	0,83	0,88	0,92	0,94	0,96	0,98	0,99	1,00	1,01	1,02
	800-900	0,75	0,82	0,87	0,91	0,93	0,95	0,97	0,98	0,99	1,00	1,01
	900-1000	0,75	0,82	0,86	0,90	0,92	0,94	0,96	0,97	0,98	0,99	1,00

Таблица 45

Земельные участки под индустриальную застройку. Данные по городам с численностью населения менее 1 млн.человек

Площадь, сот.		аналог										
		0-50	50-100	100-200	200-300	300-400	400-500	500-600	600-700	700-800	800-900	900-1000
объект оценки	0-50	1,00	1,45	1,84	2,19	2,45	2,67	2,86	3,03	3,18	3,32	3,44
	50-100	0,69	1,00	1,27	1,51	1,69	1,84	1,97	2,08	2,19	2,28	2,37
	100-200	0,54	0,79	1,00	1,19	1,33	1,45	1,56	1,65	1,73	1,80	1,87
	200-300	0,46	0,66	0,84	1,00	1,12	1,22	1,31	1,38	1,45	1,52	1,57
	300-400	0,41	0,59	0,75	0,89	1,00	1,09	1,17	1,23	1,30	1,35	1,40
	400-500	0,37	0,54	0,69	0,82	0,92	1,00	1,07	1,13	1,19	1,24	1,29
	500-600	0,35	0,51	0,64	0,76	0,86	0,93	1,00	1,06	1,11	1,16	1,20
	600-700	0,33	0,48	0,61	0,72	0,81	0,88	0,94	1,00	1,05	1,10	1,14
	700-800	0,31	0,46	0,58	0,69	0,77	0,84	0,90	0,95	1,00	1,04	1,08
	800-900	0,30	0,44	0,55	0,66	0,74	0,81	0,86	0,91	0,96	1,00	1,04
	900-1000	0,29	0,42	0,53	0,64	0,71	0,78	0,83	0,88	0,92	0,96	1,00

Таблица 46

Земельные участки под жилую застройку. Данные по городам с численностью населения менее 1 млн.человек

Площадь, сот.		аналог									
		0-10	10-30	30-50	50-70	70-90	90-110	110-130	130-150	150-170	170-200
объект оценки	0-10	1,00	1,34	1,55	1,69	1,79	1,88	1,95	2,01	2,07	2,13
	10-30	0,75	1,00	1,16	1,26	1,34	1,40	1,46	1,50	1,55	1,60
	30-50	0,65	0,86	1,00	1,09	1,16	1,21	1,26	1,30	1,34	1,38
	50-70	0,59	0,79	0,92	1,00	1,06	1,11	1,16	1,19	1,23	1,27
	70-90	0,56	0,75	0,86	0,94	1,00	1,05	1,09	1,12	1,16	1,19
	90-110	0,53	0,71	0,82	0,90	0,95	1,00	1,04	1,07	1,10	1,14
	110-130	0,51	0,69	0,79	0,86	0,92	0,96	1,00	1,03	1,06	1,10
	130-150	0,50	0,66	0,77	0,84	0,89	0,93	0,97	1,00	1,03	1,06
	150-170	0,48	0,65	0,75	0,81	0,86	0,91	0,94	0,97	1,00	1,03
	170-200	0,47	0,63	0,72	0,79	0,84	0,88	0,91	0,94	0,97	1,00

Источник: 1. «Справочник оценщика недвижимости - 2022. Земельные участки. Часть 2. Физические характеристики объекта. Характеристики, отражающие функциональное назначение объекта. Передаваемые имущественные права. Скидки на торг. Коэффициенты капитализации. Полная версия. Под редакцией Лейфера Л.А.», Нижний Новгород, 2022 год.

2. Данные исследования также представлены в издании «Справочник оценщика недвижимости - 2020. Земельные участки. Часть 2. Физические характеристики объекта. Характеристики,

Передан через Диадок 18.09.2023 14:50 GMT+03:00
ae4e3472-dd80-48ef-9275-ad8f43375793

отражающие функциональное назначение объекта. Передаваемые имущественные права. Скидки на торг. Коэффициенты капитализации. Полная версия. Под редакцией Лейфера Л.А.», Нижний Новгород, 2020 год.

Масштабный фактор представляет собой коэффициент уменьшения/увеличения удельной цены земельных участков в зависимости от диапазонов площади, к которым принадлежит площадь объекта оценки и объекта-аналога.

Данные о средних значениях масштабного фактора для земельных участков различного назначения представлены в табл. 35.

Таблица 35.

Данные о средних значениях масштабного фактора для земельных участков

Справочник оценщика недвижимости-2020. Земельные участки. Часть II. Полная версия по состоянию на октябрь 2020 г.

Матрицы коэффициентов

Корректирующие коэффициенты на фактор масштаба для земельных участков, усредненные данные по России

Таблица 32

Земельные участки. Данные, усредненные по России[5]							
Площадь, кв.м		аналог					
		<1500	1500-3000	3000-6000	6000-10000	10000-25000	>25000
объект оценки	<1500	**1,00**	1,21	1,37	1,52	1,75	1,87
	1500-3000	0,83	**1,00**	1,13	1,26	1,45	1,54
	3000-6000	0,73	0,88	**1,00**	1,11	1,28	1,36
	6000-10000	0,66	0,79	0,90	**1,00**	1,15	1,23
	10000-25000	0,57	0,69	0,78	0,87	**1,00**	1,07
	>25000	0,53	0,65	0,74	0,81	0,93	**1,00**

Таблица 33

Земельные участки под офисно-торговую застройку и объекты рекреации (коммерческого назначения). Данные, усредненные по России							
Площадь, кв.м		аналог					
		<1500	1500-3000	3000-6000	6000-10000	10000-25000	>25000
объект оценки	<1500	**1,00**	1,15	1,27	1,37	1,52	1,59
	1500-3000	0,87	**1,00**	1,10	1,19	1,32	1,38
	3000-6000	0,79	0,91	**1,00**	1,08	1,20	1,26
	6000-10000	0,73	0,84	0,93	**1,00**	1,11	1,16
	10000-25000	0,66	0,76	0,83	0,90	**1,00**	1,05
	>25000	0,63	0,72	0,79	0,86	0,95	**1,00**

Таблица 34

Земельные участки под индустриальную застройку (промышленного назначения). Данные, усредненные по России						
Площадь, кв.м		аналог				
		<1500	1500-3000	3000-6000	6000-10000	>10000
объект оценки	<1500	**1,00**	1,24	1,42	1,59	1,66
	1500-3000	0,81	**1,00**	1,15	1,29	1,35
	3000-6000	0,70	0,87	**1,00**	1,12	1,17
	6000-10000	0,63	0,78	0,89	**1,00**	1,05
	>10000	0,60	0,74	0,85	0,95	**1,00**

[5] корректирующие коэффициенты, рассчитанные по всей совокупности земельных участков в России

Справочник оценщика недвижимости-2020. Земельные участки. Часть II. Полная версия по состоянию на октябрь 2020 г.

Таблица 35

Земельные участки под ИЖС. Данные, усредненные по России						
Площадь, кв.м		аналог				
		<1500	1500-3000	3000-6000	6000-10000	>10000
объект оценки	<1500	**1,00**	1,17	1,30	1,42	1,47
	1500-3000	0,85	**1,00**	1,11	1,21	1,25
	3000-6000	0,77	0,90	**1,00**	1,09	1,13
	6000-10000	0,70	0,83	0,92	**1,00**	1,03
	>10000	0,68	0,80	0,88	0,97	**1,00**

Корректирующие коэффициенты на фактор масштаба для земельных участков, расположенных в городах с различной численностью[6]

Таблица 36

Земельные участки г. Москва						
Площадь, кв.м		аналог				
		<1500	1500-3000	3000-6000	6000-10000	>10000
объект оценки	<1500	**1,00**	1,17	1,29	1,40	1,45
	1500-3000	0,86	**1,00**	1,11	1,20	1,24
	3000-6000	0,77	0,90	**1,00**	1,09	1,12
	6000-10000	0,71	0,83	0,92	**1,00**	1,03
	>10000	0,69	0,81	0,89	0,97	**1,00**

Таблица 37

Земельные участки Московская область						
Площадь, кв.м		аналог				
		<1500	1500-3000	3000-6000	6000-10000	>10000
объект оценки	<1500	**1,00**	1,21	1,37	1,52	1,74
	1500-3000	0,83	**1,00**	1,13	1,25	1,44
	3000-6000	0,73	0,88	**1,00**	1,11	1,27
	6000-10000	0,66	0,80	0,90	**1,00**	1,15
	>10000	0,57	0,69	0,79	0,87	**1,00**

[6] корректирующие коэффициенты, рассчитанные по всей совокупности земельных участков в городе (категории городов)

Справочник оценщика недвижимости-2020. Земельные участки. Часть II. Полная версия по состоянию на октябрь 2020 г.

Таблица 38

Земельные участки г. Санкт-Петербург						
Площадь, кв.м		аналог				
		<1500	1500-3000	3000-6000	6000-10000	>10000
объект оценки	<1500	**1,00**	1,17	1,29	1,40	1,45
	1500-3000	0,86	**1,00**	1,11	1,20	1,24
	3000-6000	0,77	0,90	**1,00**	1,09	1,12
	6000-10000	0,71	0,83	0,92	**1,00**	1,03
	>10000	0,69	0,81	0,89	0,97	**1,00**

Таблица 39

Земельные участки в городах миллионниках						
Площадь, кв.м		аналог				
		<1500	1500-3000	3000-6000	6000-10000	>10000
объект оценки	<1500	**1,00**	1,22	1,39	1,55	1,61
	1500-3000	0,82	**1,00**	1,14	1,27	1,32
	3000-6000	0,72	0,88	**1,00**	1,11	1,16
	6000-10000	0,65	0,79	0,90	**1,00**	1,04
	>10000	0,62	0,76	0,86	0,96	**1,00**

Таблица 40

Земельные участки в городах с численностью менее млн. чел.						
Площадь, кв.м		аналог				
		<1500	1500-3000	3000-6000	6000-10000	>10000
объект оценки	<1500	**1,00**	1,22	1,39	1,55	1,62
	1500-3000	0,82	**1,00**	1,14	1,27	1,33
	3000-6000	0,72	0,88	**1,00**	1,11	1,16
	6000-10000	0,64	0,79	0,90	**1,00**	1,04
	>10000	0,62	0,75	0,86	0,96	**1,00**

Справочник оценщика недвижимости-2020. Земельные участки. Часть II. Полная версия по состоянию на октябрь 2020 г.

Корректирующие коэффициенты на фактор масштаба для земельных участков под индустриальную застройку (промышленного назначения), расположенных в городах с различной численностью

Таблица 41

Земельные участки под индустриальную застройку (промышленного назначения) г. Москва						
Площадь, кв.м		аналог				
		<1500	1500-3000	3000-6000	6000-10000	>10000
объект оценки	<1500	**1,00**	1,22	1,40	1,56	1,63
	1500-3000	0,82	**1,00**	1,14	1,28	1,33
	3000-6000	0,72	0,88	**1,00**	1,12	1,17
	6000-10000	0,64	0,78	0,89	**1,00**	1,04
	>10000	0,61	0,75	0,85	0,96	**1,00**

Таблица 42

Земельные участки под индустриальную застройку (промышленного назначения) в городах-миллионниках					
Площадь, кв.м		аналог			
		<1500	1500-3000	3000-6000	>6000
объект оценки	<1500	**1,00**	1,22	1,39	1,47
	1500-3000	0,82	**1,00**	1,14	1,20
	3000-6000	0,72	0,88	**1,00**	1,06
	>6000	0,68	0,83	0,94	**1,00**

Передан через Диадок 18.09.2023 14:50 GMT+03:00
ae4e3472-dd80-48ef-9275-ad8f43375793

Справочник оценщика недвижимости-2020. Земельные участки. Часть II. Полная версия по состоянию на октябрь 2020 г.

Корректирующие коэффициенты на фактор масштаба для земельных участков под офисно-торговую застройку и объекты рекреации (коммерческого назначения), расположенных в городах с различной численностью

Таблица 43

Земельные участки под коммерческую застройку в городах с численностью менее млн. чел.					
Площадь, кв.м		аналог			
		<1500	1500-3000	3000-6000	>6000
объект оценки	<1500	**1,00**	1,22	1,40	1,57
	1500-3000	0,82	**1,00**	1,15	1,28
	3000-6000	0,71	0,87	**1,00**	1,12
	>6000	0,64	0,78	0,89	**1,00**

Корректирующие коэффициенты на фактор масштаба для земельных участков под ИЖС, расположенных в городах с различной численностью

Таблица 44

Земельные участки под ИЖС г. Москва						
Площадь, кв.м		аналог				
		<1500	1500-3000	3000-6000	6000-10000	>10000
объект оценки	<1500	**1,00**	1,15	1,25	1,35	1,39
	1500-3000	0,87	**1,00**	1,10	1,18	1,22
	3000-6000	0,80	0,91	**1,00**	1,08	1,11
	6000-10000	0,74	0,85	0,93	**1,00**	1,03
	>10000	0,72	0,82	0,90	0,97	**1,00**

Таблица 45

Земельные участки под ИЖС г. Санкт-Петербург						
Площадь, кв.м		аналог				
		<1500	1500-3000	3000-6000	6000-10000	>10000
объект оценки	<1500	**1,00**	1,19	1,34	1,47	1,52
	1500-3000	0,84	**1,00**	1,12	1,23	1,28
	3000-6000	0,75	0,89	**1,00**	1,10	1,14
	6000-10000	0,68	0,81	0,91	**1,00**	1,04
	>10000	0,66	0,78	0,88	0,96	**1,00**

Источник: 1. «Справочник оценщика недвижимости - 2020. Земельные участки. Часть 2. Физические характеристики объекта. Характеристики, отражающие функциональное назначение объекта. Передаваемые имущественные права. Скидки на торг. Коэффициенты капитализации. Полная версия. Под редакцией Лейфера Л.А.», Нижний Новгород, 2020 год.

Наличие коммуникаций

В открытых источниках информации существуют систематизированные исследования, определяющие степень влияния наличия коммуникаций, на стоимость земельных участков различного назначения.

1. Вышеуказанные исследования представлены в издании «Справочник оценщика недвижимости - 2022. Земельные участки. Часть 2. Физические характеристики объекта. Характеристики, отражающие функциональное назначение объекта. Передаваемые имущественные права. Скидки на торг. Коэффициенты капитализации. Полная версия. Под редакцией Лейфера Л.А.», Нижний Новгород, 2022 год.

В табл. 36 приведены корректирующие коэффициенты, отражающие отношения цен земельных участков различного назначения, обеспеченных и необеспеченных коммуникациями.

Таблица 36.

Значения коэффициента изменения удельной цены земельных участков в зависимости от наличия коммуникаций

Справочник оценщика недвижимости-2022. Земельные участки. Часть II. Полная версия (по состоянию на 2021 г.)

Значения корректировок, усредненные по городам России, и границы доверительных интервалов

Таблица 59

Наименование коэффициента	Среднее значение	Доверительный интервал	
Земельные участки под индустриальную застройку			
Отношение удельной цены земельных участков под индустриальную застройку, необеспеченных электроснабжением, к удельной цене аналогичных участков, обеспеченных электроснабжением	0,90	0,88	0,91
Отношение удельной цены земельных участков под индустриальную застройку, необеспеченных газоснабжением, к удельной цене аналогичных участков, обеспеченных газоснабжением	0,95	0,91	0,99
Отношение удельной цены земельных участков под индустриальную застройку, необеспеченных водоснабжением, к удельной цене аналогичных участков, обеспеченных водоснабжением	0,79	0,77	0,82
Отношение удельной цены земельных участков под индустриальную застройку, необеспеченных канализацией, к удельной цене аналогичных участков, обеспеченных канализацией	0,74	0,71	0,76
Земельные участки под коммерческую застройку			
Отношение удельной цены земельных участков под коммерческую застройку, необеспеченных электроснабжением, к удельной цене аналогичных участков, обеспеченных электроснабжением	0,80	0,78	0,82
Отношение удельной цены земельных участков под коммерческую застройку, необеспеченных газоснабжением, к удельной цене аналогичных участков, обеспеченных газоснабжением	0,81	0,78	0,83
Отношение удельной цены земельных участков под коммерческую застройку, необеспеченных водоснабжением, к удельной цене аналогичных участков, обеспеченных водоснабжением	0,82	0,79	0,85
Отношение удельной цены земельных участков под коммерческую застройку, необеспеченных канализацией, к удельной цене аналогичных участков, обеспеченных канализацией	0,85	0,82	0,88

Справочник оценщика недвижимости-2022. Земельные участки. Часть II. Полная версия (по состоянию на 2021 г.)

Таблица 59 (продолжение)

Земельные участки под жилую застройку			
Отношение удельной цены земельных участков под жилую застройку, необеспеченных электроснабжением, к удельной цене аналогичных участков, обеспеченных электроснабжением	0,85	0,81	0,89
Отношение удельной цены земельных участков под жилую застройку, необеспеченных газоснабжением, к удельной цене аналогичных участков, обеспеченных газоснабжением	0,87	0,84	0,91
Отношение удельной цены земельных участков под жилую застройку, необеспеченных водоснабжением, к удельной цене аналогичных участков, обеспеченных водоснабжением	0,95	0,91	1,00
Отношение удельной цены земельных участков под жилую застройку, необеспеченных водоснабжением и канализацией (и прочими коммуникациями - теплоснабжение, коммуникационные связи) к удельной цене аналогичных участков, обеспеченных водоснабжением и канализацией (и прочими коммуникациями - теплоснабжение, коммуникационные связи)	0,85	0,80	0,89
Земельные участки под объекты рекреации			
Отношение удельной цены земельных участков под объекты рекреации, необеспеченных электроснабжением, к удельной цене аналогичных участков, обеспеченных электроснабжением	0,88	0,85	0,91
Отношение удельной цены земельных участков под объекты рекреации, необеспеченных газоснабжением, к удельной цене аналогичных участков, обеспеченных газоснабжением	0,76	0,72	0,80
Отношение удельной цены земельных участков под объекты рекреации, необеспеченных водоснабжением, к удельной цене аналогичных участков, обеспеченных водоснабжением	0,68	0,66	0,71
Отношение удельной цены земельных участков под объекты рекреации, необеспеченных канализацией, к удельной цене аналогичных участков, обеспеченных канализацией	0,83	0,81	0,86

Значения корректировок, усредненные по городам России, и границы расширенных интервалов

Таблица 61

Наименование коэффициента	Среднее значение	Расширенный интервал	
г. Москва и Московская область			
Все классы земельных участков			
Отношение удельной цены земельных участков, необеспеченных электроснабжением, к удельной цене аналогичных участков, обеспеченных электроснабжением	0,84	0,73	0,95
Отношение удельной цены земельных участков, необеспеченных газоснабжением, к удельной цене аналогичных участков, обеспеченных газоснабжением	0,84	0,68	1,00
Отношение удельной цены земельных участков, необеспеченных водоснабжением и канализацией (и прочими коммуникациями - теплоснабжение, коммуникационные связи), к удельной цене аналогичных участков, обеспеченных водоснабжением и канализацией (и прочими коммуникациями - теплоснабжение, коммуникационные связи)	0,83	0,73	0,94
Земельные участки под индустриальную застройку			
Отношение удельной цены земельных участков под индустриальную застройку, необеспеченных электроснабжением, к удельной цене аналогичных участков, обеспеченных электроснабжением	0,85	0,74	0,96
Отношение удельной цены земельных участков под индустриальную застройку, необеспеченных газоснабжением, к удельной цене аналогичных участков, обеспеченных газоснабжением	0,84	0,68	0,99
Отношение удельной цены земельных участков под индустриальную застройку, необеспеченных водоснабжением, к удельной цене аналогичных участков, обеспеченных водоснабжением	0,85	0,74	0,96

Справочник оценщика недвижимости-2022. Земельные участки. Часть II. Полная версия (по состоянию на 2021 г.)

Таблица 61 (продолжение)

Отношение удельной цены земельных участков под индустриальную застройку, необеспеченных канализацией, к удельной цене аналогичных участков, обеспеченных канализацией	0,78	0,67	0,89
Земельные участки под жилую застройку			
Отношение удельной цены земельных участков под жилую застройку, необеспеченных газоснабжением, к удельной цене аналогичных участков, обеспеченных газоснабжением	0,78	0,62	0,93
Отношение удельной цены земельных участков под жилую застройку, необеспеченных водоснабжением, к удельной цене аналогичных участков, обеспеченных водоснабжением	0,96	0,85	1,00
Отношение удельной цены земельных участков под жилую застройку, необеспеченных канализацией, к удельной цене аналогичных участков, обеспеченных канализацией	0,77	0,66	0,88
г. Санкт-Петербург			
Все классы земельных участков			
Отношение удельной цены земельных участков, необеспеченных электроснабжением, к удельной цене аналогичных участков, обеспеченных электроснабжением	0,85	0,74	0,96
Отношение удельной цены земельных участков, необеспеченных газоснабжением, к удельной цене аналогичных участков, обеспеченных газоснабжением	0,81	0,66	0,97
Отношение удельной цены земельных участков, необеспеченных водоснабжением и канализацией (и прочими коммуникациями - теплоснабжение, коммуникационные связи), к удельной цене аналогичных участков, обеспеченных водоснабжением и канализацией (и прочими коммуникациями - теплоснабжение, коммуникационные связи)	0,83	0,73	0,94
Земельные участки под индустриальную застройку			
Отношение удельной цены земельных участков под индустриальную застройку, необеспеченных электроснабжением, к удельной цене аналогичных участков, обеспеченных электроснабжением	0,98	0,87	1,00

Справочник оценщика недвижимости-2022. Земельные участки. Часть II. Полная версия (по состоянию на 2021 г.)

Таблица 61 (продолжение)

Отношение удельной цены земельных участков под индустриальную застройку, необеспеченных водоснабжением, к удельной цене аналогичных участков, обеспеченных водоснабжением	0,83	0,73	0,94
Отношение удельной цены земельных участков под индустриальную застройку, необеспеченных канализацией, к удельной цене аналогичных участков, обеспеченных канализацией	0,66	0,55	0,81
Земельные участки под жилую застройку			
Отношение удельной цены земельных участков под жилую застройку, необеспеченных электричеством, к удельной цене аналогичных участков, обеспеченных электричеством	0,97	0,86	1,00
Отношение удельной цены земельных участков под жилую застройку, необеспеченных газоснабжением, к удельной цене аналогичных участков, обеспеченных газоснабжением	0,87	0,71	1,00
Отношение удельной цены земельных участков под жилую застройку, необеспеченных водоснабжением, к удельной цене аналогичных участков, обеспеченных водоснабжением	0,90	0,79	1,00
Отношение удельной цены земельных участков под жилую застройку, необеспеченных канализацией, к удельной цене аналогичных участков, обеспеченных канализацией	0,76	0,66	0,87
города с численностью более 1 млн. чел (кроме г. Москва и г. Санкт-Петербург) и соответствующие регионы			
Все классы земельных участков			
Отношение удельной цены земельных участков, необеспеченных электроснабжением, к удельной цене аналогичных участков, обеспеченных электроснабжением	0,82	0,71	0,93
Отношение удельной цены земельных участков, необеспеченных газоснабжением, к удельной цене аналогичных участков, обеспеченных газоснабжением	0,81	0,65	0,96

Справочник оценщика недвижимости-2022. Земельные участки. Часть II. Полная версия (по состоянию на 2021 г.)

Таблица 61 (продолжение)

Отношение удельной цены земельных участков, необеспеченных водоснабжением и канализацией (и прочими коммуникациями - теплоснабжение, коммуникационные связи), к удельной цене аналогичных участков, обеспеченных водоснабжением и канализацией (и прочими коммуникациями - теплоснабжение, коммуникационные связи)	0,83	0,73	0,94
Земельные участки под индустриальную застройку			
Отношение удельной цены земельных участков под индустриальную застройку, необеспеченных электроснабжением, к удельной цене аналогичных участков, обеспеченных электроснабжением	0,88	0,77	0,99
Отношение удельной цены земельных участков под индустриальную застройку, необеспеченных газоснабжением, к удельной цене аналогичных участков, обеспеченных газоснабжением	0,76	0,61	0,92
Отношение удельной цены земельных участков под индустриальную застройку, необеспеченных водоснабжением, к удельной цене аналогичных участков, обеспеченных водоснабжением	0,74	0,63	0,85
Отношение удельной цены земельных участков под индустриальную застройку, необеспеченных канализацией, к удельной цене аналогичных участков, обеспеченных канализацией	0,68	0,57	0,79
Земельные участки под жилую застройку			
Отношение удельной цены земельных участков под жилую застройку, необеспеченных газоснабжением, к удельной цене аналогичных участков, обеспеченных газоснабжением	0,80	0,65	0,96
Отношение удельной цены земельных участков под жилую застройку, необеспеченных водоснабжением, к удельной цене аналогичных участков, обеспеченных водоснабжением	0,89	0,78	0,99
Отношение удельной цены земельных участков под жилую застройку, необеспеченных канализацией, к удельной цене аналогичных участков, обеспеченных канализацией	0,76	0,65	0,87

Передан через Диадок 18.09.2023 14:50 GMT+03:00
ae4e3472-dd80-48ef-9275-ad8f43375793
Страница 76 из 202

Справочник оценщика недвижимости-2022. Земельные участки. Часть II. Полная версия (по состоянию на 2021 г.)

Таблица 61 (продолжение)

города с численностью от 500 тыс. чел. до 1 млн. чел. и соответствующие регионы			
Все классы земельных участков			
Отношение удельной цены земельных участков, необеспеченных электроснабжением, к удельной цене аналогичных участков, обеспеченных электроснабжением	0,84	0,73	0,95
Отношение удельной цены земельных участков, необеспеченных газоснабжением, к удельной цене аналогичных участков, обеспеченных газоснабжением	0,83	0,68	0,99
Отношение удельной цены земельных участков, необеспеченных водоснабжением и канализацией (и прочими коммуникациями - теплоснабжение, коммуникационные связи), к удельной цене аналогичных участков, обеспеченных водоснабжением и канализацией (и прочими коммуникациями - теплоснабжение, коммуникационные связи)	0,82	0,71	0,93
города с численностью менее 1 млн. чел. и соответствующие регионы			
Земельные участки под индустриальную застройку			
Отношение удельной цены земельных участков под индустриальную застройку, необеспеченных электроснабжением, к удельной цене аналогичных участков, обеспеченных электроснабжением	0,90	0,79	1,00
Отношение удельной цены земельных участков под индустриальную застройку, необеспеченных водоснабжением, к удельной цене аналогичных участков, обеспеченных водоснабжением	0,69	0,58	0,80
Отношение удельной цены земельных участков под индустриальную застройку, необеспеченных канализацией, к удельной цене аналогичных участков, обеспеченных канализацией	0,72	0,61	0,83
Земельные участки под жилую застройку			
Отношение удельной цены земельных участков под жилую застройку, необеспеченных газоснабжением, к удельной цене аналогичных участков, обеспеченных газоснабжением	0,71	0,55	0,86

Справочник оценщика недвижимости-2022. Земельные участки. Часть II. Полная версия (по состоянию на 2021 г.)

Таблица 61 (продолжение)

Отношение удельной цены земельных участков под жилую застройку, необеспеченных канализацией, к удельной цене аналогичных участков, обеспеченных канализацией	0,75	0,63	0,86

В таблицах 62 - 65 приведен расчет корректировки на наличие коммуникаций для различных сочетаний коммуникаций на оцениваемых участках и объектах-аналогах по различным категориям городов.

Корректировки на наличие коммуникаций для цен земельных участков, расположенных в Москве и Московской области

Таблица 62

Коммуникации		Аналог							
		Отсутствуют	Э	Г	В, К, Т, Комм	Э,Г	Э, В, К, Т, Комм	Г, В, К, Т, Комм)	Э, Г, В, К, Т, Комм
Объект оценки	Отсутствуют	0%	-16%	-16%	-17%	-30%	-30%	-30%	-41%
	Э	19%	0%	0%	-1%	-16%	-17%	-17%	-30%
	Г	19%	0%	0%	-1%	-16%	-17%	-17%	-30%
	В, К, Т, Комм	20%	1%	1%	0%	-15%	-16%	-16%	-30%
	Э,Г	42%	19%	19%	18%	0%	-1%	-1%	-17%
	Э, В, К, Т, Комм	43%	20%	20%	19%	1%	0%	0%	-16%
	Г, В, К, Т, Комм	43%	20%	20%	19%	1%	0%	0%	-16%
	Э, Г, В, К, Т, Комм	70%	43%	43%	42%	20%	19%	19%	0%

Справочник оценщика недвижимости-2022. Земельные участки. Часть II. Полная версия (по состоянию на 2021 г.)

Корректировки на наличие коммуникаций для цен земельных участков, расположенных в Санкт-Петербурге

Таблица 63

Коммуникации		Аналог							
		Отсутствуют	Э	Г	В, К, Т, Комм	Э,Г	Э, В, К, Т, Комм	Г, В, К, Т, Комм)	Э, Г, В, К, Т, Комм
Объект оценки	Отсутствуют	0%	-15%	-19%	-17%	-31%	-30%	-32%	-43%
	Э	18%	0%	-4%	-2%	-19%	-17%	-20%	-32%
	Г	23%	4%	0%	2%	-15%	-13%	-17%	-30%
	В, К, Т, Комм	20%	2%	2%	0%	-17%	-15%	-19%	-31%
	Э,Г	45%	23%	18%	21%	0%	2%	-2%	-17%
	Э, В, К, Т, Комм	42%	20%	15%	18%	-2%	0%	-4%	-19%
	Г, В, К, Т, Комм	48%	25%	20%	23%	4%	4%	0%	-15%
	Э, Г, В, К, Т, Комм	74%	48%	42%	45%	20%	23%	18%	0%

Справочник оценщика недвижимости-2022. Земельные участки. Часть II. Полная версия (по состоянию на 2021 г.)

Корректировки на наличие коммуникаций для цен земельных участков, расположенных в регионах городов миллионников

Таблица 64

Коммуникации		Аналог							
		Отсутствуют	Э	Г	В, К, Т, Комм	Э,Г	Э, В, К, Т, Комм	Г, В, К, Т, Комм)	Э, Г, В, К, Т, Комм
Объект оценки	Отсутствуют	0%	-18%	-19%	-17%	-34%	-32%	-33%	-45%
	Э	22%	0%	-2%	2%	-19%	-17%	-18%	-33%
	Г	24%	2%	0%	3%	-18%	-15%	-17%	-32%
	В, К, Т, Комм	20%	-2%	-3%	0%	-21%	-18%	-19%	-34%
	Э,Г	51%	24%	22%	25%	0%	3%	2%	-17%
	Э, В, К, Т, Комм	46%	20%	18%	22%	-3%	0%	-2%	-19%
	Г, В, К, Т, Комм	49%	22%	20%	24%	-2%	2%	0%	-18%
	Э, Г, В, К, Т, Комм	82%	49%	46%	51%	20%	24%	22%	0%

Справочник оценщика недвижимости-2022. Земельные участки. Часть II. Полная версия (по состоянию на 2021 г.)

Корректировки на наличие коммуникаций для цен земельных участков, расположенных в регионах городов с численностью до 1 млн. человек

Таблица 65

Коммуникации		Аналог							
		Отсутствуют	Э	Г	В, К, Т, Комм	Э,Г	Э, В, К, Т, Комм	Г, В, К, Т, Комм)	Э, Г, В, К, Т, Комм
Объект оценки	Отсутствуют	0%	-16%	-17%	-18%	-30%	-31%	-32%	-43%
	Э	19%	0%	-1%	-3%	-17%	-18%	-19%	-32%
	Г	20%	1%	0%	-2%	-16%	-17%	-18%	-31%
	В, К, Т, Комм	22%	3%	2%	0%	-15%	-16%	-17%	-30%
	Э,Г	43%	20%	19%	17%	0%	-2%	-3%	-18%
	Э, В, К, Т, Комм	45%	22%	21%	19%	2%	0%	-1%	-17%
	Г, В, К, Т, Комм	46%	23%	22%	20%	3%	1%	0%	-16%
	Э, Г, В, К, Т, Комм	74%	46%	45%	43%	22%	20%	19%	0%

Справочник оценщика недвижимости-2022. Земельные участки. Часть II. Полная версия (по состоянию на 2021 г.)

Таблица 70. Расчет среднего значения корректировок на наличие коммуникаций для земельных участков

Вид коммуникаций	1. Под индустриальную застройку	2. Под коммерческую застройку (офисно-торговую)	3.Под жилую застройку (МЖС)	4.Под жилую застройку (ИЖС)	5. Под объекты рекреации	6. Под коммерческую застройку (объекты придорожного сервиса)
Электроэнергия	17,8%	15,8%	15,8%	17,0%	16,3%	20,0%
Газоснабжение	14,5%	14,5%	15,2%	14,8%	15,0%	17,5%
Остальное (В,К,Т,Комм)	12,5%	12,0%	13,2%	12,5%	13,2%	13,8%

Источник. 1. «Справочник оценщика недвижимости - 2022. Земельные участки. Часть 2. Физические характеристики объекта. Характеристики, отражающие функциональное назначение объекта. Передаваемые имущественные права. Скидки на торг. Коэффициенты капитализации. Полная версия. Под редакцией Лейфера Л.А.», Нижний Новгород, 2022 год.

2. Вышеуказанные исследования также представлены в издании «Справочник оценщика недвижимости - 2020. Земельные участки. Часть 2. Физические характеристики объекта. Характеристики, отражающие функциональное назначение объекта. Передаваемые имущественные права. Скидки на торг. Коэффициенты капитализации. Полная версия. Под редакцией Лейфера Л.А.», Нижний Новгород, 2020 год.

В табл. 37 приведен расчет корректировки на наличие коммуникаций для различных сочетаний коммуникаций на оцениваемом участке и объектах-аналогах.

Таблица 37.

Расчет корректировки на наличие коммуникаций для различных сочетаний коммуникаций на оцениваемом участке и объектах-аналогах

Матрицы коэффициентов

Таблица 59[16]

Под индустриальную застройку		Аналог							
		Отсутствуют	Э	Г	В, К, Т, Комм	Э,Г	Э, В, К, Т, Комм	Г, В, К, Т, Комм)	Э, Г, В, К, Т, Комм
Объект оценки	Отсутствуют	0%	-15%	-14%	-9%	-27%	-23%	-22%	-34%
	Э	18%	0%	1%	6%	-14%	-9%	-8%	-22%
	Г	16%	-1%	0%	5%	-15%	-11%	-9%	-23%
	В, К, Т, Комм	10%	-6%	-5%	0%	-19%	-15%	-14%	-27%
	Э,Г	37%	16%	18%	24%	0%	5%	6%	-9%
	Э, В, К, Т, Комм	30%	10%	12%	18%	-5%	0%	1%	-14%
	Г, В, К, Т, Комм	28%	9%	10%	16%	-6%	-1%	0%	-15%
	Э, Г, В, К, Т, Комм	51%	28%	30%	37%	10%	16%	18%	0%

[16] В таблицах использованы следующие обозначения: Э – электроэнергия, Г – газоснабжение, В – водоснабжение, К – канализация, Т – теплоснабжение, Комм – коммуникационные связи

Справочник оценщика недвижимости-2020. Земельные участки. Часть II. Полная версия по состоянию на октябрь 2020 г.

Таблица 60[17]

Под офисно-торговую застройку		Аналог							
		Отсутствуют	Э	Г	В, К, Т, Комм	Э,Г	Э, В, К, Т, Комм	Г, В, К, Т, Комм)	Э, Г, В, К, Т, Комм
Объект оценки	Отсутствуют	0%	-14%	-13%	-10%	-25%	-22%	-22%	-33%
	Э	16%	0%	1%	4%	-13%	-10%	-9%	-22%
	Г	15%	-1%	0%	4%	-14%	-11%	-10%	-22%
	В, К, Т, Комм	11%	-4%	-4%	0%	-17%	-14%	-13%	-25%
	Э,Г	34%	15%	16%	21%	0%	4%	4%	-10%
	Э, В, К, Т, Комм	29%	11%	12%	16%	-4%	0%	1%	-13%
	Г, В, К, Т, Комм	28%	10%	11%	15%	-4%	-1%	0%	-14%
	Э, Г, В, К, Т, Комм	49%	28%	29%	34%	11%	15%	16%	0%

Таблица 61

Под МЖС		Аналог							
		Отсутствуют	Э	Г	В, К, Т, Комм	Э,Г	Э, В, К, Т, Комм	Г, В, К, Т, Комм)	Э, Г, В, К, Т, Комм
Объект оценки	Отсутствуют	0%	-15%	-15%	-10%	-27%	-23%	-23%	-34%
	Э	17%	0%	0%	5%	-15%	-10%	-10%	-23%
	Г	17%	0%	0%	6%	-15%	-9%	-10%	-23%
	В, К, Т, Комм	11%	-5%	-6%	0%	-19%	-15%	-15%	-27%
	Э,Г	37%	17%	17%	24%	0%	6%	5%	-10%
	Э, В, К, Т, Комм	30%	11%	10%	17%	-6%	0%	0%	-15%
	Г, В, К, Т, Комм	30%	11%	11%	17%	-5%	0%	0%	-15%
	Э, Г, В, К, Т, Комм	52%	30%	30%	37%	11%	17%	17%	0%

[17] В таблицах использованы следующие обозначения: Э – электроэнергия, Г – газоснабжение, В – водоснабжение, К – канализация, Т – теплоснабжение, Комм – коммуникационные связи

Справочник оценщика недвижимости-2020. Земельные участки. Часть II. Полная версия по состоянию на октябрь 2020 г.

Таблица 62[18]

Под ИЖС		Аналог							
		Отсутствуют	Э	Г	В, К, Т, Комм	Э,Г	Э, В, К, Т, Комм	Г, В, К, Т, Комм)	Э, Г, В, К, Т, Комм
Объект оценки	Отсутствуют	0%	-14%	-15%	-11%	-26%	-23%	-24%	-34%
	Э	16%	0%	-1%	3%	-15%	-11%	-12%	-24%
	Г	17%	1%	0%	4%	-14%	-10%	-11%	-23%
	В, К, Т, Комм	12%	-3%	-4%	0%	-17%	-14%	-15%	-26%
	Э,Г	35%	17%	16%	21%	0%	4%	3%	-11%
	Э, В, К, Т, Комм	30%	12%	11%	16%	-4%	0%	-1%	-15%
	Г, В, К, Т, Комм	31%	13%	12%	17%	-3%	1%	0%	-14%
	Э, Г, В, К, Т, Комм	51%	31%	30%	35%	12%	17%	16%	0%

Таблица 63

Под объекты рекреации		Аналог							
		Отсутствуют	Э	Г	В, К, Т, Комм	Э,Г	Э, В, К, Т, Комм	Г, В, К, Т, Комм)	Э, Г, В, К, Т, Комм
Объект оценки	Отсутствуют	0%	-15%	-15%	-11%	-27%	-23%	-24%	-35%
	Э	17%	0%	-1%	5%	-15%	-10%	-11%	-24%
	Г	17%	1%	0%	5%	-15%	-10%	-10%	-23%
	В, К, Т, Комм	12%	-5%	-5%	0%	-19%	-15%	-15%	-27%
	Э,Г	37%	17%	17%	23%	0%	5%	5%	-11%
	Э, В, К, Т, Комм	30%	11%	11%	17%	-5%	0%	-1%	-15%
	Г, В, К, Т, Комм	31%	12%	11%	17%	-5%	1%	0%	-15%
	Э, Г, В, К, Т, Комм	53%	31%	30%	37%	12%	17%	17%	0%

[18] В таблицах использованы следующие обозначения: Э – электроэнергия, Г – газоснабжение, В – водоснабжение, К – канализация, Т – теплоснабжение, Комм – коммуникационные связи

Справочник оценщика недвижимости-2020. Земельные участки. Часть II. Полная версия по состоянию на октябрь 2020 г.

Таблица 64[19]

Под объекты придорожного сервиса		Аналог							
		Отсутствуют	Э	Г	В, К, Т, Комм	Э,Г	Э, В, К, Т, Комм	Г, В, К, Т, Комм)	Э, Г, В, К, Т, Комм
Объект оценки	Отсутствуют	0%	-16%	-17%	-10%	-30%	-24%	-25%	-37%
	Э	19%	0%	-1%	6%	-17%	-10%	-12%	-25%
	Г	20%	1%	0%	8%	-16%	-9%	-10%	-24%
	В, К, Т, Комм	11%	-6%	-7%	0%	-22%	-15%	-17%	-30%
	Э,Г	42%	20%	19%	28%	0%	8%	6%	-10%
	Э, В, К, Т, Комм	32%	11%	10%	18%	-7%	0%	-1%	-17%
	Г, В, К, Т, Комм	34%	13%	11%	20%	-6%	1%	0%	-16%
	Э, Г, В, К, Т, Комм	58%	34%	32%	42%	11%	20%	19%	0%

Источник. 1. «Справочник оценщика недвижимости - 2020. Земельные участки. Часть 2. Физические характеристики объекта. Характеристики, отражающие функциональное назначение объекта. Передаваемые имущественные права. Скидки на торг. Коэффициенты капитализации. Полная версия. Под редакцией Лейфера Л.А.», Нижний Новгород, 2020 год.

3. Исследования, представленные на сайте https://statrielt.ru, приведены в табл. 38.

Передан через Диадок 18.09.2023 14:50 GMT+03:00
ae4e3472-dd80-48ef-9275-ad8f43375793

Таблица 38.

Значения поправок – корректировок цены земельных участков в зависимости от наличия коммуникаций

на Коммуникации земельных участков - поправки - корректировки на 01.07.2023 года

Категория: Корректировки рыночной стоимости земельных участков (опубликовано 12.07.2023 г.)

Исследование рынков земельных участков земель населенных пунктов показывает, что зависимость рыночной стоимости единицы площади участка от наличия/отсутствия инженерных коммуникаций для различных населенных пунктов находится в пределах незначительной вариации. Вероятно, это объясняется планомерностью развития систем коммуникаций совместно с генеральными планами развития территорий.

Итоги расчета СтатРиелт на основе актуальной рыночной информации за истекший квартал

№	Земельные участки населенных пунктов, промышленности или смежные с ними, где в непосредственной близости имеются соответствующие магистрали, линейные сооружения либо соответствующая инфраструктура при наличии технической возможности (незастроенные, без учета элементов благоустройства)	Нижняя граница	Верхняя граница	Среднее значение
1	Не обеспеченные инженерными коммуникациями			1,00
2	при наличии только одного вида коммуникаций			
3	Обеспеченные центральной электроэнергией 380 - 400 В (трехфазное напряжение)	1,08	1,19	1,13
4	Обеспеченные центральной электроэнергией 220 - 240 В (однофазное напряжение)	1,04	1,09	1,06
5	Обеспеченные водопроводом (центральным или скважиной в нормальном (рабочем) состоянии)	1,05	1,13	1,08
6	Обеспеченные канализацией (центральной или локальной в нормальном (рабочем) состоянии)	1,03	1,13	1,07
7	Обеспеченные центральным газоснабжением природным газом	1,09	1,28	1,17
8	Обеспеченные центральным теплоснабжением	1,06	1,20	1,12

01.07.2023

Примечания:

1. Мощность коммуникаций соответствует типичной для данной зоны (территории). Если мощность не типична для данной зоны, требуются их оценка с учетом фактической мощности и состояния.
2. Региональные различия, различия зонирования и разрешенного использования земельных участков варьируются в пределах нижней и верхней границ.
3. В состав затрат по подключению и оформлению внешних коммуникаций не входят затраты на строительство внутренней сети (по участку и по зданию), поэтому указанные корректировки не учитывают коммуникации, проведенные по участку и по зданию.
4. При наличии нескольких видов коммуникаций общая корректировка определяется произведением соответствующих коэффициентов.
5. Обеспеченность участка определенным видом коммуникаций означает, что эти коммуникации подведены к границе участка, подключение к центральным сетям не потребует от собственника участка дополнительных затрат (кроме непосредственно подключения) или эти коммуникации оплачены собственником.

Источник: 1. https://statrielt.ru/statistika-rynka/statistika-na-01-07-2023g/korrektirovki-stoimosti-zemli/3206-na-kommunikatsii-zemelnykh-uchastkov-popravki-korrektirovki-na-01-07-2023-goda

Рельеф объекта

В открытых источниках информации существуют систематизированные исследования, определяющие степень влияния рельефа на стоимость земельных участков различного назначения.

Вышеуказанные исследования представлены в издании «Справочник оценщика недвижимости - 2022. Земельные участки. Часть 2. Физические характеристики объекта. Характеристики, отражающие функциональное назначение объекта. Передаваемые имущественные права. Скидки на торг. Коэффициенты капитализации. Полная версия. Под редакцией Лейфера Л.А.», Нижний Новгород, 2022 год.

Значения коэффициента удельной стоимости земельных участков различного назначения, в зависимости от рельефа, представлены в табл. 39.

Таблица 39.

Значения коэффициента изменения удельной цены земельных участков в зависимости от рельефа

Справочник оценщика недвижимости-2022. Земельные участки. Часть II. Полная версия (по состоянию на 2021 г.)

Значения корректировок, усредненные по городам России, и границы доверительных интервалов

Таблица 51

Наименование коэффициента	Среднее значение	Доверительный интервал	
Земельные участки под коммерческую застройку			
Отношение удельной цены земельных участков под коммерческую застройку с изъянами рельефа (заболоченность, склон и тд) к удельной цене аналогичных участков с ровным спланированным рельефом	0,78	0,74	0,89
Земельные участки под индустриальную застройку			
Отношение удельной цены земельных участков под индустриальную застройку с изъянами рельефа (заболоченность, склон и тд) к удельной цене аналогичных участков с ровным спланированным рельефом	0,98	0,94	1,00
Земельные участки под жилую застройку			
Отношение удельной цены земельных участков под жилую застройку с изъянами рельефа (заболоченность, склон и тд) к удельной цене аналогичных участков с ровным спланированным рельефом	0,84	0,79	0,89
Земельные участки под объекты рекреации			
Отношение удельной цены земельных участков под объекты рекреации с изъянами рельефа (заболоченность, склон и тд) к удельной цене аналогичных участков с ровным спланированным рельефом	0,81	0,79	0,83

Справочник оценщика недвижимости-2022. Земельные участки. Часть II. Полная версия (по состоянию на 2021 г.)

Значения корректирующих коэффициентов и границы интервалов по категориям городов

Таблица 53

Отношение удельной цены земельных участков под индустриальную застройку с изъянами рельефа (заболоченность, склон и тд) к удельной цене аналогичных участков с ровным спланированным рельефом				
№	Категория города	Среднее значение	Расширенный интервал	
1	Москва и Московская область	0,98	0,88	1,00

Таблица 54

Отношение удельной цены земельных участков под жилую застройку с изъянами рельефа (заболоченность, склон и тд) к удельной цене аналогичных участков с ровным спланированным рельефом				
№	Категория города	Среднее значение	Расширенный интервал	
1	Москва и Московская область	0,92	0,82	1,00
2	Санкт-Петербург	0,83	0,73	0,93
3	города с численностью более 1 млн. чел. (кроме г. Москва и г. Санкт-Петербург)	0,93	0,83	1,00
4	города с населением менее 1 млн. человек	0,83	0,73	0,93

Источник. 1. «Справочник оценщика недвижимости - 2022. Земельные участки. Часть 2. Физические характеристики объекта. Характеристики, отражающие функциональное назначение объекта. Передаваемые имущественные права. Скидки на торг. Коэффициенты капитализации. Полная версия. Под редакцией Лейфера Л.А.», Нижний Новгород, 2022 год.

Форма объекта

В открытых источниках информации существуют систематизированные исследования, определяющие степень влияния формы на стоимость земельных участков различного назначения.

Данные исследования представлены на аналитическом портале www.statrielt.ru (см. табл. 40).

Передан через Диадок 18.09.2023 14:50 GMT+03:00
ae4e3472-dd80-48ef-9275-ad8f43375793

Таблица 40.

Значения коэффициента изменения удельной цены земельных участков в зависимости от формы

Группа	Характеристика	Значение		
		Доверительный интервал		Среднее значение
1	Земельные участки категорий: земель населенных пунктов, земель сельхозназначения для дачного строительства и садоводства, земель промышленности, транспорта, связи и иного спец. назначения, а также земельные участки сельскохозяйственного назначения (угодья), по форме и рельефу полностью пригодные и благоприятные для капитального строительства и/или использующиеся по целевому назначению и разрешенному использованию			1,00
2	Участки при одном из перечисленных ниже факторов*: 1. Земельные участки вытянутой формы с длиной, превышающей ширину, более чем в 4 раза при условии, что ширина такого участка ограничена, но минимально достаточна для строительства и эксплуатации (обслуживания) типичных для этой территориальной зоны объектов капитального строительства **; 2. Земельные участки с вкраплениями или изрезанной формы, обусловленной пересеченным рельефом местности; 3. Земельные участки с уклоном местности более 20 %; 4. Земельные участки подтапливаемые, расположенные в балке, овраге или в подтапливаемой пойме реки; 5. Земельные участки с уровнем грунтовых вод, выше глубины промерзания грунтов; 6. Земельные участки с другими существенными недостатками, менее пригодные для строительства и использования	0,73	0,88	0,81
3	Земельные участки с панорамным видом на город, городской парк, природный ландшафт	1,05	1,22	1,13
4	Земельные участки с панорамным видом на море, реку, горы и другие особо ценные объекты природного ландшафта	1,09	1,34	1,21

Подтверждение информации

на Конфигурацию, форму, рельеф земельного участка и панорамный вид с участка - корректировки на 01.07.2023 года

Категория: Корректировки рыночной стоимости земельных участков (опубликовано 12.07.2023 г.)

В ходе анализа рынка земельных участков выявлено, что участки, имеющие неправильную или вытянутую форму, или участки с повышенным уклоном местности, или с другими недостатками при остальных аналогичных характеристиках, предлагаются на рынке дешевле остальных.

Итоги расчета СтатРиелт на основе актуальных рыночных данных за истекший квартал

№	Характеристика формы и рельефа участка	нижняя граница	верхняя граница	Среднее значение
1	Земельные участки категорий: земель населенных пунктов, земель сельхозназначения для дачного строительства и садоводства, земель промышленности, транспорта, связи и иного спец. назначения, а также земельные участки сельскохозяйственного назначения (угодья), по форме и рельефу полностью пригодные и благоприятные для капитального строительства и/или использующиеся по целевому назначению и разрешенному использованию			1,00
2	Участки при одном из перечисленных ниже факторов*: 1. Земельные участки вытянутой формы с длиной, превышающей ширину, более чем в 4 раза при условии, что ширина такого участка ограничена, но минимально достаточна для строительства и эксплуатации (обслуживания) типичных для этой территориальной зоны объектов капитального строительства **; 2. Земельные участки с вкраплениями или изрезанной формы, обусловленной пересеченным рельефом местности; 3. Земельные участки с уклоном местности более 20 %; 4. Земельные участки подтапливаемые, расположенные в балке, овраге или в подтапливаемой пойме реки; 5. Земельные участки с уровнем грунтовых вод, выше глубины промерзания грунтов; 6. Земельные участки с другими существенными недостатками, менее пригодные для строительства и использования	0,73	0,88	0,81
3	Земельные участки с панорамным видом на город, городской парк, природный ландшафт	1,05	1,22	1,13
4	Земельные участки уникальные с панорамным видом на море, реку, горы и другие особо ценные объекты природного ландшафта	1,09	1,34	1,21

Примечания:

* - если действуют одновременно несколько факторов, то для каждого фактора необходимо применить этот коэффициент.

** - для участков вытянутой формы, ширина которых позволяет размещать кроме типичных для этой территориальной зоны объектов капитального строительства иные объекты инфраструктуры, различия в удельной стоимости не выявлены, корректировка равна единице.

Как правило, при начальном формировании земель поселений выделяется земельный массив большой площади и составляется генеральный план поселения. При подготовке проекта межевания территории поселения в соответствии с градостроительными регламентами и нормами формируются границы образуемых отдельных земельных участков. По возможности, это участки правильной формы, близкой к квадратной или прямоугольной. Учитывая рельеф местности: равнинный (с уклоном до 3%), слабопересеченный (3-6%), пересеченный (6-10%), сильнопересеченный (10-20%), горный (более 20%)) или пересеченный, некоторые участки межуются неправильной формы или с уклоном, что обуславливает меньшую пригодность таких участков для использования по назначению и, следовательно, меньшую рыночную привлекательность и стоимость.

Источник. 1. https://statrielt.ru/statistika-rynka/statistika-na-01-07-2023g/korrektirovki-stoimosti-zemli/3211-na-konfiguratsiyu-formu-relef-zemelnogo-uchastka-i-panoramnyj-vid-s-uchastka-korrektirovki-na-01-07-2023-goda

2.8. Экономические характеристики (уровень операционных расходов, условия аренды, состав арендаторов, иные характеристики).

В открытых источниках информации систематизированные исследования, определяющие степень влияния экономических характеристик на стоимость объектов недвижимости, не выявлены.

2.9. Наличие движимого имущества, не связанного с недвижимостью.

В открытых источниках информации систематизированные исследования, определяющие степень влияния наличия движимого имущества, не связанного с недвижимостью, на стоимость объектов недвижимости не выявлены.

2.10. Другие характеристики (элементы), влияющие на стоимость.

При проведении настоящей оценки к числу других характеристик были отнесены: наличие подъездных дорог; близость к объектам, повышающим стоимость земельных участков; близость к

Передан через Диадок 18.09.2023 14:50 GMT+03:00
ae4e3472-dd80-48ef-9275-ad8f43375793

объектам, нарушающим экологию местности.

Наличие подъездных дорог

В открытых источниках информации существуют систематизированные исследования, определяющие степень влияния наличия подъездных дорог к земельным участкам на стоимость земельных участков различного назначения.

Вышеуказанные исследования представлены в издании «Справочник оценщика недвижимости - 2022. Земельные участки. Часть 1. Территориальные характеристики и корректирующие коэффициенты на локальное местоположение. Под редакцией Лейфера Л.А.», Нижний Новгород, 2022 год.

Значения коэффициента удельной стоимости земельных участков различного назначения, в зависимости от наличия подъездных дорог к земельным участкам, представлены в табл. 41.

Таблица 41.

Значения коэффициента изменения удельной цены земельных участков в зависимости от наличия подъездных дорог к земельным участкам

Справочник оценщика недвижимости-2022. Земельные участки. Часть 1. Территориальные характеристики и корректирующие коэффициенты на локальное местоположение. Полная версия (по состоянию на 2021).

10.9. Элемент сравнения – транспортная доступность (асфальтирование подъездного пути к участку)

В данном разделе приводятся корректирующие коэффициенты, полученные **по данным статистической обработки**, характеризующие влияние наличия или отсутствия асфальтового покрытия подъездного пути земельного участка на рыночную стоимость.

Значения корректировок, усредненные по городам России, и границы доверительных интервалов

Таблица 126

Наименование коэффициента	Среднее значение	Доверительный интервал	
Земельные участки под индустриальную застройку			
Отношение удельной цены земельных участков под индустриальную застройку с подъездными путями без покрытия к удельной цене аналогичных земельных участков с асфальтированными подъездными путями	0,86	0,85	0,87
Земельные участки под коммерческую застройку			
Отношение удельной цены земельных участков под коммерческую застройку с подъездными путями без покрытия к удельной цене аналогичных земельных участков с асфальтированными подъездными путями	0,87	0,86	0,88
Земельные участки под жилую застройку			
Отношение удельной цены земельных участков под жилую застройку с подъездными путями без покрытия к удельной цене аналогичных земельных участков с	0,93	0,94	0,95

Справочник оценщика недвижимости-2022. Земельные участки. Часть 1. Территориальные характеристики и корректирующие коэффициенты на локальное местоположение. Полная версия (по состоянию на 2021).

Наименование коэффициента	Среднее значение	Доверительный интервал	
асфальтированными подъездными путями			
Земельные участки под объекты рекреации			
Отношение удельной цены земельных участков под объекты рекреации с подъездными путями без покрытия к удельной цене аналогичных земельных участков с асфальтированными подъездными путями	0,86	0,85	0,87

Справочник оценщика недвижимости-2022. Земельные участки. Часть 1. Территориальные характеристики и корректирующие коэффициенты на локальное местоположение. Полная версия (по состоянию на 2021).

Значения корректировок, усредненные по городам России, и границы расширенных интервалов

Таблица 127

Наименование коэффициента	Среднее значение	Расширенный интервал	
Земельные участки под индустриальную застройку			
Отношение удельной цены земельных участков под индустриальную застройку с подъездными путями без покрытия к удельной цене аналогичных земельных участков с асфальтированными подъездными путями	0,86	0,81	0,92
Земельные участки под коммерческую застройку			
Отношение удельной цены земельных участков под коммерческую застройку с подъездными путями без покрытия к удельной цене аналогичных земельных участков с асфальтированными подъездными путями	0,87	0,81	0,92
Земельные участки под жилую застройку			
Отношение удельной цены земельных участков под жилую застройку с подъездными путями без покрытия к удельной цене аналогичных земельных участков с асфальтированными подъездными путями	0,94	0,88	1,00
Земельные участки под объекты рекреации			
Отношение удельной цены земельных участков под объекты рекреации с подъездными путями без покрытия к удельной цене аналогичных земельных участков с асфальтированными подъездными путями	0,86	0,81	0,92

Справочник оценщика недвижимости-2022. Земельные участки. Часть 1. Территориальные характеристики и корректирующие коэффициенты на локальное местоположение. Полная версия (по состоянию на 2021).

Значения корректирующих коэффициентов и границы интервалов по категориям городов

Таблица 128

Отношение удельной цены земельных участков под индустриальную застройку с подъездными путями без покрытия к удельной цене аналогичных участков с асфальтированными подъездными путями				
№	Категория городов	Среднее значение	Расширенный интервал	
1	Москва и Московская область	0,85	0,81	0,88
2	Санкт-Петербург	0,89	0,86	0,93
3	города с численностью более 1 млн. чел. (кроме г. Москва и г. Санкт-Петербург)	0,84	0,80	0,87
4	города с населением менее 1 млн. человек	0,80	0,76	0,84
5	города с населением 0,5-1 млн. человек	0,92	0,87	0,97

Таблица 129

Отношение удельной цены земельных участков под жилую застройку с подъездными путями без покрытия к удельной цене аналогичных участков с асфальтированными подъездными путями				
№	Категория городов	Среднее значение	Расширенный интервал	
1	Москва и Московская область	0,90	0,86	0,93
2	Санкт-Петербург	0,94	0,90	0,98
3	города с численностью более 1 млн. чел. (кроме г. Москва и г. Санкт-Петербург)	0,90	0,86	0,94
4	города с населением 0,5- 1 млн. человек	0,86	0,81	0,90
5	города с населением менее 0,5 млн. человек	0,97	0,92	1,00

Источник: 1. «Справочник оценщика недвижимости - 2022. Земельные участки. Часть 1. Территориальные характеристики и корректирующие коэффициенты на локальное местоположение. Под редакцией Лейфера Л.А.», Нижний Новгород, 2022 год.

Близость к объектам, повышающим стоимость земельных участков

В открытых источниках информации существуют систематизированные исследования, определяющие степень влияния близости к объектам, повышающим стоимость земельных участков на стоимость земельных участков различного назначения.

Вышеуказанные исследования представлены:

- в издании «Справочник оценщика недвижимости - 2022. Земельные участки. Часть 1. Территориальные характеристики и корректирующие коэффициенты на локальное местоположение. Под редакцией Лейфера Л.А.», Нижний Новгород, 2022 год;
- на сайте https://statrielt.ru.

Значения коэффициента удельной стоимости земельных участков в зависимости от близости к объектам, повышающим стоимость земельных участков, представлены в табл. 42, 43.

Таблица 42.

Значения коэффициента изменения удельной цены земельных участков в зависимости от близости к объектам, повышающим стоимость земельных участков

Справочник оценщика недвижимости-2020. Земельные участки. Часть 1. Территориальные характеристики и корректирующие коэффициенты на локальное местоположение. Полная версия по состоянию на сентябрь 2020 г.

Значения корректировок, усредненные по городам России, и границы доверительных интервалов

Таблица 113

Наименование коэффициента	Среднее значение	Доверительный интервал	
Земельные участки под ИЖС			
Отношение удельной цены земельного участка, расположенного рядом с объектами, повышающими стоимость объекта (водоем, лес, транспортная доступность и т.д.), к удельной цене такого же земельного участка, расположенного на удалении от них	1,22	1,20	1,23
Земельные участки под объекты рекреации			
Отношение удельной цены земельного участка, расположенного рядом с объектами, повышающими стоимость объекта (водоем, лес, транспортная доступность и т.д.), к удельной цене такого же земельного участка, расположенного на удалении от них	1,25	1,22	1,28

Справочник оценщика недвижимости-2020. Земельные участки. Часть 1. Территориальные характеристики и корректирующие коэффициенты на локальное местоположение. Полная версия по состоянию на сентябрь 2020 г.

Значения корректирующих коэффициентов и границы интервалов по категориям городов[38]

Таблица 115

Отношение удельной цены земельного участка под ИЖС, расположенного рядом с объектами, повышающими стоимость объекта (водоем, лес, транспортная доступность и т.д.), к удельной цене такого же земельного участка, расположенного на удалении от них				
№	Категория городов	Среднее значение	Расширенный интервал	
1	Москва	1,24	1,16	1,31
2	Санкт-Петербург	–	–	–
3	города с численностью более 1 млн. чел. (кроме г. Москва и г. Санкт-Петербург)	1,21	1,15	1,27
4	города с населением 500-1000 тыс. чел. и уровнем доходов выше среднего	1,20	1,14	1,27
5	города с населением 500-1000 тыс. чел. и уровнем доходов ниже среднего	1,22	1,16	1,29
6	города с населением до 500 тыс. чел. и уровнем доходов выше среднего	1,22	1,15	1,29
7	города с населением до 500 тыс. чел. и уровнем доходов ниже среднего	1,21	1,14	1,28

Справочник оценщика недвижимости-2022. Земельные участки. Часть 1. Территориальные характеристики и корректирующие коэффициенты на локальное местоположение. Полная версия (по состоянию на 2021).

Значения корректировок, усредненные по городам России

Таблица 130 . Отношение удельной цены земельного участка, расположенного рядом с объектами, повышающими стоимость объекта (водоем, лес, транспортная доступность и т.д.), к удельной цене такого же земельного участка, расположенного на удалении от них. Значения коэффициентов, усредненные по городам России, Доверительный интервал

Наименование коэффициента	Среднее значение	Доверительный интервал	
Земельные участки под жилую застройку			
Отношение удельной цены земельного участка, расположенного рядом с объектами, повышающими стоимость объекта (водоем, лес, транспортная доступность и т.д.), к удельной цене такого же земельного участка, расположенного на удалении от них	1,24	1,21	1,26
Земельные участки под объекты рекреации			
Отношение удельной цены земельного участка, расположенного рядом с объектами, повышающими стоимость объекта (водоем, лес, транспортная доступность и т.д.), к удельной цене такого же земельного участка, расположенного на удалении от них	1,26	1,23	1,30

Справочник оценщика недвижимости-2022. Земельные участки. Часть 1. Территориальные характеристики и корректирующие коэффициенты на локальное местоположение. Полная версия (по состоянию на 2021).

Значения корректирующих коэффициентов и границы интервалов по категориям городов[40]

Таблица 132. Отношение удельной цены земельного участка, расположенного рядом с объектами, повышающими стоимость объекта (водоем, лес, транспортная доступность и т.д.), к удельной цене такого же земельного участка, расположенного на удалении от них - Земельные участки под жилую застройку

№	Категория городов	Среднее значение	Расширенный интервал	
1	Москва	н/д	н/д	н/д
2	Санкт-Петербург	1,33	1,16	1,51
3	города с численностью более 1 млн. чел. (кроме г. Москва и г. Санкт-Петербург)	1,19	1,10	1,27
4	города с населением 500-1000 тыс. чел. и уровнем доходов выше среднего	н/д	н/д	н/д
5	города с населением 500-1000 тыс. чел. и уровнем доходов ниже среднего	1,20	1,14	1,27
6	города с населением до 500 тыс. чел. и уровнем доходов выше среднего	1,15	1,08	1,23
7	города с населением до 500 тыс. чел. и уровнем доходов ниже среднего	1,21	1,13	1,30

Передан через Диадок 18.09.2023 14:50 GMT+03:00
ae4e3472-dd80-48ef-9275-ad8f43375793

Справочник оценщика недвижимости-2022. Земельные участки. Часть 1. Территориальные характеристики и корректирующие коэффициенты на локальное местоположение. Полная версия (по состоянию на 2021).

Таблица 133. Отношение удельной цены земельного участка, расположенного рядом с объектами, повышающими стоимость объекта (водоем, лес, транспортная доступность и т.д.), к удельной цене такого же земельного участка, расположенного на удалении от них - Земельные участки под объекты рекреации

№	Категория городов	Среднее значение	Расширенный интервал	
1	Москва	н/д	н/д	н/д
2	Санкт-Петербург	1,39	1,15	1,62
3	города с численностью более 1 млн. чел. (кроме г. Москва и г. Санкт-Петербург)	1,21	1,13	1,29
4	города с населением 500-1000 тыс. чел. и уровнем доходов выше среднего	1,50	н/д	н/д
5	города с населением 500-1000 тыс. чел. и уровнем доходов ниже среднего	1,25	н/д	н/д
6	города с населением до 500 тыс. чел. и уровнем доходов выше среднего	1,13	н/д	н/д
7	города с населением до 500 тыс. чел. и уровнем доходов ниже среднего	1,21	1,11	1,31

Источник: 1. «Справочник оценщика недвижимости - 2022. Земельные участки. Часть 1. Территориальные характеристики и корректирующие коэффициенты на локальное местоположение. Под редакцией Лейфера Л.А.», Нижний Новгород, 2022 год.

Таблица 43.

Значения коэффициента изменения удельной цены земельных участков в зависимости от близости к объектам, повышающим стоимость земельных участков

на Конфигурацию, форму, рельеф земельного участка и панорамный вид с участка - корректировки на 01.07.2023 года

Категория: Корректировки рыночной стоимости земельных участков (опубликовано 12.07.2023 г.)

В ходе анализа рынка земельных участков выявлено, что участки, имеющие неправильную или вытянутую форму, или участки с повышенным уклоном местности, или с другими недостатками при остал аналогичных характеристиках, предлагаются на рынке дешевле остальных.

Итоги расчета СтатРиелт на основе актуальных рыночных данных за истекший квартал

№	Характеристика формы и рельефа участка	нижняя граница	верхняя граница	Среднее значение
1	Земельные участки категорий: земель населенных пунктов, земель сельхозназначения для дачного строительства и садоводства, земель промышленности, транспорта, связи и иного спец. назначения, а также земельные участки сельскохозяйственного назначения (угодья), по форме и рельефу полностью пригодные и благоприятные для капитального строительства и/или использующиеся по целевому назначению и разрешенному использованию			1,00
2	Участки при одном из перечисленных ниже факторов*: 1. Земельные участки вытянутой формы с длиной, превышающей ширину, более чем в 4 раза при условии, что ширина такого участка ограничена, но минимально достаточна для строительства и эксплуатации (обслуживания) типичных для этой территориальной зоны объектов капитального строительства **; 2. Земельные участки с вкраплениями или изрезанной формы, обусловленной пересеченным рельефом местности; 3. Земельные участки с уклоном местности более 20 %; 4. Земельные участки подтапливаемые, расположенные в балке, овраге или в подтапливаемой пойме реки; 5. Земельные участки с уровнем грунтовых вод, выше глубины промерзания грунтов; 6. Земельные участки с другими существенными недостатками, менее пригодные для строительства и использования.	0,73	0,88	0,81
3	Земельные участки с панорамным видом на город, городской парк, природный ландшафт	1,05	1,22	1,13
4	Земельные участки уникальные с панорамным видом на море, реку, горы и другие особо ценные объекты природного ландшафта	1,09	1,34	1,21

Примечания:

* - если действуют одновременно несколько факторов, то для каждого фактора необходимо применить этот коэффициент

** - для участков вытянутой формы, ширина которых позволяет размещать кроме типичных для этой территориальной зоны объектов капитального строительства иные объекты инфраструктуры, различ удельной стоимости не выявлены, корректировка равна единице.

Как правило, при начальном формировании земель поселений выделяется земельный массив большой площади и составляется генеральный план поселения. При подготовке проекта межевания террит поселения в соответствии с градостроительными регламентами и нормами формируются границы образуемых отдельных земельных участков. По возможности, это участки правильной формы, близкой к квадра или прямоугольной. Учитывая рельеф местности: равнинный (с уклоном до 3%), слабопересеченный (3-6%), пересеченный (6-10%), сильнопересеченный (10-20%), горный (более 20%)) или пересечен некоторые участки межуются неправильной формы или с уклоном, что обуславливает меньшую пригодность таких участков для использования по назначению и, следовательно, меньшую рыно привлекательность и стоимость.

Источник: 1. https://statrielt.ru/statistika-rynka/statistika-na-01-07-2023g/korrektirovki-stoimosti-zemli/3211-na-konfiguratsiyu-formu-relef-zemelnogo-uchastka-i-panoramnyj-vid-s-uchastka-korrektirovki-na-01-07-2023-goda

Близость к объектам, нарушающим экологию местности

В открытых источниках информации существуют систематизированные исследования, определяющие степень влияния близости к объектам, нарушающим экологию местности.

Вышеуказанные исследования представлены в издании «Справочник оценщика недвижимости - 2022. Земельные участки. Часть 1. Территориальные характеристики и корректирующие коэффициенты на локальное местоположение. Под редакцией Лейфера Л.А.», Нижний Новгород, 2022 год.

Значения коэффициента удельной стоимости земельных участков в зависимости от близости к объектам, нарушающим экологию местности, представлены в табл. 44.

Передан через Диадок 18.09.2023 14:50 GMT+03:00
ae4e3472-dd80-48ef-9275-ad8f43375793

Таблица 44.

Значения коэффициента изменения удельной цены земельных участков в зависимости от близости к объектам, нарушающим экологию местности

Справочник оценщика недвижимости-2022. Земельные участки. Часть 1. Территориальные характеристики и корректирующие коэффициенты на локальное местоположение. Полная версия (по состоянию на 2021).

Значения корректировок, усредненные по городам России

Таблица 134. Отношение удельной цены земельного участка, расположенного рядом с объектами, нарушающими экологию местности (транспортная магистраль с большой интенсивностью движения, ж/д, аэропорт, ЛЭП, и т.д.), к удельной цене такого же земельного участка, расположенного на удалении от них. Значения коэффициентов, усредненные по городам России, Доверительный интервал

Наименование коэффициента	Среднее значение	Доверительный интервал	
Земельные участки под жилую застройку			
Отношение удельной цены земельного участка, расположенного рядом с объектами, нарушающими экологию местности (транспортная магистраль с большой интенсивностью движения, ж/д, аэропорт, ЛЭП, и т.д.), к удельной цене такого же земельного участка, расположенного на удалении от них	0,75	0,73	0,76
Земельные участки под объекты рекреации			
Отношение удельной цены земельного участка, расположенного рядом с объектами, нарушающими экологию местности (транспортная магистраль с большой интенсивностью движения, ж/д, аэропорт, ЛЭП, и т.д.), к удельной цене такого же земельного участка, расположенного на удалении от них	0,73	0,71	0,75

Справочник оценщика недвижимости-2022. Земельные участки. Часть 1. Территориальные характеристики и корректирующие коэффициенты на локальное местоположение. Полная версия (по состоянию на 2021).

Значения корректирующих коэффициентов и границы интервалов по категориям городов[42]

Таблица 136. Отношение удельной цены земельного участка, расположенного рядом с объектами, нарушающими экологию местности (транспортная магистраль с большой интенсивностью движения, ж/д, аэропорт, ЛЭП, и т.д.), к удельной цене такого же земельного участка, расположенного на удалении от них - Земельные участки под жилую застройку

№	Категория городов	Среднее значение	Расширенный интервал	
1	Москва	0,70	н/д	н/д
2	Санкт-Петербург	0,72	0,61	0,83
3	города с численностью более 1 млн. чел. (кроме г. Москва и г. Санкт-Петербург)	0,78	0,69	0,87
4	города с населением 500-1000 тыс. чел. и уровнем доходов выше среднего	0,73	н/д	н/д
5	города с населением 500-1000 тыс. чел. и уровнем доходов ниже среднего	0,68	0,57	0,79
6	города с населением до 500 тыс. чел. и уровнем доходов выше среднего	0,85	0,78	0,93
7	города с населением до 500 тыс. чел. и уровнем доходов ниже среднего	0,74	0,62	0,86

Справочник оценщика недвижимости-2022. Земельные участки. Часть 1. Территориальные характеристики и корректирующие коэффициенты на локальное местоположение. Полная версия (по состоянию на 2021).

Таблица 137. Отношение удельной цены земельного участка, расположенного рядом с объектами, нарушающими экологию местности (транспортная магистраль с большой интенсивностью движения, ж/д, аэропорт, ЛЭП, и т.д.), к удельной цене такого же земельного участка, расположенного на удалении от них - Земельные участки под объекты рекреации

№	Категория городов	Среднее значение	Расширенный интервал	
1	Москва	0,70	н/д	н/д
2	Санкт-Петербург	0,68	0,57	0,78
3	города с численностью более 1 млн. чел. (кроме г. Москва и г. Санкт-Петербург)	0,76	0,67	0,86
4	города с населением 500-1000 тыс. чел. и уровнем доходов выше среднего	0,73	н/д	н/д
5	города с населением 500-1000 тыс. чел. и уровнем доходов ниже среднего	0,75	н/д	н/д
6	города с населением до 500 тыс. чел. и уровнем доходов выше среднего	0,88	н/д	н/д
7	города с населением до 500 тыс. чел. и уровнем доходов ниже среднего	0,74	0,62	0,85

Источник: 1. «Справочник оценщика недвижимости - 2022. Земельные участки. Часть 1. Территориальные характеристики и корректирующие коэффициенты на локальное местоположение. Под редакцией Лейфера Л.А.», Нижний Новгород, 2022 год.

<u>Благоустройство и дорожная инфраструктура земельных участков:</u>

- обеспеченность собственными внутренними автодорогами и площадками с твердым покрытием;
- наличие ограждения по периметру деревянным или металлическим забором;
- наличие системы освещения территории;
- наличия охраны территории.

В открытых источниках информации существуют систематизированные исследования, определяющие степень влияния благоустройства и дорожной инфраструктуры земельных участков.

Вышеуказанные исследования представлены:

- на сайте Ассоциации развития рынка недвижимости https://statrielt.ru/;
- в издании «Справочник оценщика недвижимости - 2022. Земельные участки. Часть 1. Территориальные характеристики и корректирующие коэффициенты на локальное местоположение. Под редакцией Лейфера Л.А.», Нижний Новгород, 2022 год.

Значения коэффициента удельной стоимости земельных участков в зависимости от благоустройства и дорожной инфраструктуры представлены в табл. 45.

Таблица 45.

Значения коэффициента изменения удельной цены земельных участков в зависимости от благоустройства и дорожной инфраструктуры

на Благоустройство и дорожную инфраструктуру земельных участков - корректировки на 01.07.2023 года

Категория: Корректировки рыночной стоимости земельных участков (опубликовано 12.07.2023 г.)

Исследование рынков земельных участков показывает, что зависимость рыночной стоимости единицы площади участка от наличия или отсутствия благоустройства и дорожной инфраструктуры для различных населенных пунктов находится в пределах незначительной вариации и вполне устойчива по времени действия. Приведенные значения не зависят от зонирования и разрешенного использования земельных участков. "Обеспеченность" участка означает наличие права собственности или безвозмездного пользования данным видом благоустройства.

Корректировка определяется соотношением представленных в таблице коэффициентов.

Итоги расчета СтатРиелт на основе актуальной рыночной информации за истекший квартал

№	Земельные участки населенных пунктов, промышленности или смежные с ними (незастроенные, без учета коммуникаций)	Нижняя граница*	Верхняя граница*	Среднее значение
1	Не обеспеченные дорогами и площадками, не ограждённые, не освещенные			1,00
2	при наличии только одного из видов благоустройства:			
3	Обеспеченные подъездной автомобильной дорогой общего пользования с твердым и ровным покрытием (в зависимости от качества), находящейся в непосредственной близости от участка	1,08	1,23	1,15
4	Обеспеченные собственными внутренними автодорогами и площадками с твердым покрытием (в зависимости от качества)	1,06	1,19	1,12
5	Обеспеченные подъездной железнодорожной веткой, смежной с участком, либо собственной внутриплощадочной ж/ дорогой (в зависимости от качества), соединенной с внешней магистралью - для участков производственного и складского назначения	1,07	1,30	1,16
6	Огражденные по периметру каменным забором (в зависимости от материала и качества: бутовым, бетонным или кирпичным) с оборудованными воротами и калитками	1,13	1,31	1,21
7	Огражденные по периметру деревянным или металлическим забором (в зависимости от материала и качества: сетчатым, дощатым или листовым) с оборудованными воротами и калитками	1,05	1,18	1,10
8	Обеспеченные системой освещения территории (опоры, линия, фонари - в зависимости от качества)	1,02	1,12	1,06

Справочник оценщика недвижимости-2022. Земельные участки. Часть 1. Территориальные характеристики и корректирующие коэффициенты на локальное местоположение. Полная версия (по состоянию на 2021).

10.7. Элемент сравнения – охрана территории

В данном разделе приводятся корректирующие коэффициенты, полученные **по данным статистической обработки**, характеризующие влияние наличия или отсутствия охраны территории на рыночную стоимость.

Значения корректировок, усредненные по городам России, и границы доверительных интервалов

Таблица 119

Наименование коэффициента	Среднее значение	Доверительный интервал	
Земельные участки под индустриальную застройку			
Отношение удельной цены земельных участков под индустриальную застройку на неохраняемой территории к удельной цене аналогичных участков на охраняемой территории	0,86	0,84	0,88
Земельные участки под коммерческую застройку			
Отношение удельной цены земельных участков под коммерческую застройку на неохраняемой территории к удельной цене аналогичных участков на охраняемой территории	0,88	0,85	0,90
Земельные участки под жилую застройку			
Отношение удельной цены земельных участков под жилую застройку на неохраняемой территории к удельной цене аналогичных участков на охраняемой территории	0,84	0,81	0,87
Земельные участки под объекты рекреации			
Отношение удельной цены земельных участков под объекты рекреации на неохраняемой территории к удельной цене аналогичных участков на охраняемой территории	0,83	0,81	0,85

Справочник оценщика недвижимости-2022. Земельные участки. Часть 1. Территориальные характеристики и корректирующие коэффициенты на локальное местоположение. Полная версия (по состоянию на 2021).

Значения корректирующих коэффициентов и границы интервалов по категориям городов[38]

Таблица 121

Отношение удельной цены земельных участков под индустриальную застройку на неохраняемой территории к удельной цене аналогичных участков на охраняемой территории				
№	Категория городов	Среднее значение	Расширенный интервал	
1	Москва	0,87	0,82	0,92
2	Санкт-Петербург	0,85	0,79	0,89
3	города с численностью более 1 млн. чел. (кроме г. Москва и г. Санкт-Петербург)	0,87	0,81	0,93
4	города с населением менее 1 млн. человек	–	–	–

Таблица 122

Отношение удельной цены земельных участков под жилую застройку на неохраняемой территории к удельной цене аналогичных участков на охраняемой территории				
№	Категория городов	Среднее значение	Расширенный интервал	
1	Москва	0,78	0,74	0,82
2	Санкт-Петербург	0,82	0,77	0,86
3	города с численностью более 1 млн. чел. (кроме г. Москва и г. Санкт-Петербург)	–	–	–
4	города с населением менее 1 млн. человек	0,84	0,78	0,90

Источник: 1. https://statrielt.ru/statistika-rynka/statistika-na-01-07-2023g/korrektirovki-stoimosti-zemli/3198-na-blagoustrojstvo-i-dorozhnuyu-infrastrukturu-zemelnykh-uchastkov-korrektirovki-na-01-07-2023-goda

2. «Справочник оценщика недвижимости - 2022. Земельные участки. Часть 1. Территориальные характеристики и корректирующие коэффициенты на локальное местоположение. Под редакцией Лейфера Л.А.», Нижний Новгород, 2022 год.

Такие характеристики, как ставки доходности и сроки окупаемости при проведении настоящей оценки не рассчитывались по причине отсутствия развитого рынка аренды земельных участков аналогичных оцениваемому.

Передан через Диадок 18.09.2023 14:50 GMT+03:00
ae4e3472-dd80-48ef-9275-ad8f43375793

3.2.5. Основные выводы относительно рынка недвижимости

В данном разделе содержаться выводы относительно рынка недвижимости в сегментах, необходимых для оценки объекта, например динамика рынка, спрос, предложение, объем продаж, емкость рынка, мотивации покупателей и продавцов, ликвидность, колебания цен на рынке оцениваемого объекта и другие выводы.

1. Динамика рынка.

Динамика рынка земельных участков Московской области представлена в разд. 3.2. настоящего Отчета.

2. Спрос и предложение.

Выделяются три возможных варианта спроса и предложения:

- спрос и предложение равны, в результате рыночных сделок формируется справедливая равновесная рыночная цена объекта недвижимости, ценовая динамика при этом нулевая;
- спрос превышает предложение, цены на рынке растут, формируются спекулятивные цены;
- предложение превышает спрос, цены падают.

При проведении настоящей оценки оценка спроса и предложения проводилась качественно, на основе определенной ранее динамики рынка. В общем случае можно утверждать следующее:

- рост цен на рынке недвижимости свидетельствует о превышении платежеспособного спроса над предложениями;
- стабилизация цен на рынке недвижимости свидетельствует об уравновешивании платежеспособного спроса предложением;
- падение цен на рынке недвижимости свидетельствует о снижении платежеспособного спроса относительно действующего предложения.

3. Объем продаж, емкость рынка. Данные об объеме продаж, емкости рынка, при проведении настоящей оценки не исследовались по причине того, что указанные факторы влияют цены опосредованно (практически отсутствует прямая устанавливаемая экспертным или расчетным путем).

4. Мотивации покупателей и продавцов. Основной мотивацией участников сделки купли-продажи недвижимости является максимизация собственной выгоды, проявляющаяся в некотором снижении платежа (в результате торга) от первоначально ожидаемого продавцом.

5. Ликвидность рынка. В целом ликвидность рынка земельных участков в регионе может быть оценена в диапазоне «ниже средней» - «низкая». Срок экспозиции объектов недвижимости на рынке оценивается от 4 до 11 месяцев.

6. Санкции и неопределенность в отношении будущей геополитической напряженности оказывают негативное влияние на инвестиционную привлекательность российских активов и активность рынка недвижимости.

7. Российские власти будут пересматривать прогноз по росту отечественной экономики из-за коронавируса и санкций.

8. 21 февраля 2022 года, президент России Владимир Путин подписал указы о признании суверенитета Донецкой и Луганской народных республик в границах Донецкой и Луганской областей Украины до 2014 года.

24 февраля 2022 года Владимир Путин заявил о начале специальной операции в Донбассе. На фоне обострения ситуации вокруг Донбасса произошел крупнейший обвал фондового российского рынка со времен присоединения Крыма.

30 сентября 2022 года были подписаны Договора о включении новых территорий в состав России: ДНР, ЛНР, Херсонской и Запорожской областей.

Общедоступная информация и методический инструментарий по независящим от оценщика объективным причинам не позволяют достоверно спрогнозировать влияние проведения специальной операции в Донбассе на ценообразование рынка объекта (объектов) оценки.

Передан через Диадок 18.09.2023 14:50 GMT+03:00
ae4e3472-dd80-48ef-9275-ad8f43375793
Страница 86 из 202

РАЗДЕЛ IV. АНАЛИЗ НАИБОЛЕЕ ЭФФЕКТИВНОГО ИСПОЛЬЗОВАНИЯ

В соответствии с Федеральным стандартом оценки «Оценка недвижимости (ФСО № 7)» наиболее эффективное использование представляет собой такое использование недвижимости, которое максимизирует ее продуктивность (соответствует ее наибольшей стоимости) и которое физически возможно, юридически разрешено (на дату определения стоимости объекта оценки) и финансово оправдано.

В соответствии с положениями Международного стандарта финансовой отчетности (IFRS) 13 «Оценка справедливой стоимости» при оценке справедливой стоимости нефинансового актива учитывается способность участника рынка генерировать экономические выгоды посредством наилучшего и наиболее эффективного использования актива или посредством его продажи другому участнику рынка, который использовал бы данный актив наилучшим и наиболее эффективным образом.

Для наилучшего и наиболее эффективного использования нефинансового актива принимается в расчет такое использование актива, которое является физически выполнимым, юридически допустимым и финансово оправданным, как изложено ниже:

- физически выполнимое использование предусматривает учет физических характеристик актива, которые участники рынка учитывали бы при установлении цены на актив (например, местонахождение или размер имущества);
- юридически допустимое использование предусматривает учет любых юридических ограничений на использование актива, которые участники рынка учитывали бы при установлении цены на актив (например, правила зонирования, применимые к имуществу);
- финансово оправданное использование предусматривает учет того факта, генерирует ли физически выполнимое и юридически допустимое использование актива доход или потоки денежных средств (с учетом затрат на преобразование актива к такому использованию), достаточные для получения дохода на инвестицию, который участники рынка требовали бы от инвестиции в данный актив при данном использовании.

Рассмотрев структуру рынка недвижимости в целом и проведя анализ ближайшего окружения объекта исследования, можно делать выводы о том, какого типа недвижимость может быть востребована в зоне расположения объекта.

Для застроенной территории, по мнению оценщика, необходимо рассмотреть варианты использования, которые физически возможны и юридически правомочны с точки зрения своего потенциально доходного использования в случаях:

- использования участка земли как условно незастроенного.
- использования участка земли с учетом имеющихся на нем улучшений.

Оцениваемый земельный участок оценивается при допущении, что на нём отсутствуют какие-либо объекты капитального строительства (улучшения).

Соответственно, в настоящем отчете рассматривался только вариант использования земли как незастроенной.

4.1. Анализ наиболее эффективного использования земельного участка как незастроенного

При рассмотрении возможной застройки оцениваемого земельного участка анализ проводится с учетом того, что данный участок свободен от какой-либо застройки (т.е. не застроен).

Анализ проводился в соответствии с действующим законодательством:

- «О введении в действие земельного кодекса РФ» от 25.10.2001 года №137-ФЗ;

- «Градостроительный кодекс РФ» от 29.12.2004 года №190-ФЗ;

- «О переводе земель или земельных участков из одной категории в другую» от 21.12.2004 года №172-ФЗ;

- «Земельный кодекс РФ» от 25.10.2001 года №136-ФЗ.

В результате проведенного анализа наиболее эффективного использования земельного участка как свободного, оценщик пришел к нижеследующим выводам.

Физическая возможность

Учитывая физические характеристики земельного участка, местоположение, плотность окружающей застройки, доступность, в том числе и элементов инженерной инфраструктуры, на нём физически возможно строительство:

1. Зданий, строений, сооружений, относящихся к понятию «для размещения объектов коммунального хозяйства».

Передан через Диадок 18.09.2023 14:50 GMT+03:00
ae4e3472-dd80-48ef-9275-ad8f43375793

2. Зданий, строений, сооружений, не относящихся, к понятию «для размещения объектов коммунального хозяйства».

Физические ограничения накладываются лишь размерами (площадью) самого земельного участка.

Правомочность

Согласно Земельному кодексу РФ (ст. 7 п. 2), земли должны использоваться в соответствии с установленным для них целевым назначением. Правовой режим земель определяется исходя из их принадлежности к той или иной категории и виду разрешенного использования в соответствии с зонированием территорий.

Согласно правоустанавливающим документам, рассматриваемый земельный участок имеет категорию – земли населенных пунктов, вид разрешенного использования – для размещения объектов коммунального хозяйства.

Как следствие, у оценщика есть все основания полагать, что с законодательной точки зрения, использование земельного участка под строительство объектов недвижимости (зданий, строений, сооружений) не относящихся к понятию «для размещения объектов коммунального хозяйства», будет запрещено.

Финансовая оправданность и максимальная эффективность

Учитывая то, что на предыдущем этапе анализа единственным возможным вариантом использования оцениваемого земельного участка как незастроенного является его использование в целях для размещения объектов коммунального хозяйства, то, соответственно, и финансовая оправданность и максимальная эффективность будет достигаться при условии использования земельного участка для размещения объектов коммунального хозяйства.

Определение соответствия потенциально возможных направлений использования оцениваемого земельного участка представлено в табл. 46.

Таблица 46.

Определение соответствия потенциально возможных направлений использования оцениваемых земельных участков

Критерии	Вариант использования	
	Деятельность, связанная с размещением объектов коммунального хозяйства	Деятельность, не связанная с размещением объектов коммунального хозяйства
Физическая осуществимость	+	+
Законодательная разрешенность	+	-
Финансовая оправданность	+	-
Максимальная эффективность	+	-
Итого	**4**	**1**

Источник: 1. Анализ оценщика.

Таким образом, в результате проведенного анализа наиболее эффективного использования оцениваемого земельного участка установлено, что наиболее эффективным вариантом использования участка является его использование в текущем состоянии (участок, предназначенный для размещения объектов коммунального хозяйства).

Передан через Диадок 18.09.2023 14:50 GMT+03:00
ae4e3472-dd80-48ef-9275-ad8f43375793
Страница 88 из 202

РАЗДЕЛ V. МЕТОДОЛОГИЯ ОЦЕНКИ

5.1. Общие положения

В соответствии с федеральным стандартом оценки «Подходы и методы оценки (ФСО V)», утвержденным Приказом Министерства экономического развития Российской Федерации (Минэкономразвития России) № 200 от 14 апреля 2022 г., при проведении оценки используются сравнительный, доходный и затратный подходы.

В соответствии с положениями Международного стандарта финансовой отчетности (IFRS) 13 «Оценка справедливой стоимости» основными подходами к оценке являются рыночный, доходный и затратный подходы. В целом общие подходы к оценке в указанных стандартах не противоречат друг другу.

5.2. Основные понятия оценки

В соответствии со статьёй 5 Федерального закона № 135-ФЗ «Об оценочной деятельности в Российской Федерации» к объектам оценки относятся объекты гражданских прав, в отношении которых законодательством Российской Федерации установлена возможность их участия в гражданском обороте.

Оценка стоимости представляет собой определение стоимости объекта оценки в соответствии с федеральными стандартами оценки.

Стоимость представляет собой меру ценности объекта для участников рынка или конкретных лиц, выраженную в виде денежной суммы, определенную на конкретную дату в соответствии с конкретным видом стоимости, установленным федеральными стандартами оценки.

Цена представляет собой денежную сумму, запрашиваемую, предлагаемую или уплачиваемую участниками в результате совершенной или предполагаемой сделки.

Справедливая стоимость – цена, которая была бы получена при продаже актива или уплачена при передаче обязательства в условиях операции, осуществляемой на организованном рынке, между участниками рынка на дату оценки (п. 9 Международный стандарт финансовой отчетности (IFRS) 13 «Оценка справедливой стоимости»).

Справедливая стоимость – это цена, которая может быть получена при продаже актива или уплачена при передаче обязательства при проведении операции на добровольной основе на основном (или наиболее выгодном) рынке на дату оценки в текущих рыночных условиях (то есть выходная цена) независимо от того, является ли такая цена непосредственно наблюдаемой или рассчитывается с использованием другого метода оценки (п. 24 Международный стандарт финансовой отчетности (IFRS) 13 «Оценка справедливой стоимости»).

Цель оценки представляет собой предполагаемое использование результата оценки, отражающее случаи обязательной оценки, установленные законодательством Российской Федерации, и (или) иные причины, в связи с которыми возникла необходимость определения стоимости объекта оценки.

Допущение представляет собой предположение, принимаемое как верное и касающееся фактов, условий или обстоятельств, связанных с объектом оценки, целью оценки, ограничениями оценки, используемой информацией или подходами (методами) к оценке.

Подход к оценке представляет собой совокупность методов оценки, основанных на общей методологии.

Метод оценки представляет собой последовательность процедур, позволяющую на основе существенной для данного метода информации определить стоимость объекта оценки.

Методические рекомендации по оценке представляют собой методические рекомендации по оценке, разработанные в целях развития положений утвержденных федеральных стандартов оценки и одобренные советом по оценочной деятельности при Минэкономразвития России.

Результат оценки (итоговая стоимость объекта оценки) представляет собой стоимость объекта, определенную на основе профессионального суждения оценщика для конкретной цели оценки с учетом допущений и ограничений оценки. Результат оценки выражается в рублях или иной валюте в соответствии с заданием на оценку с указанием эквивалента в рублях. Результат оценки может быть представлен в виде числа и (или) интервала значений, являться результатом математического округления.

Существенность представляет собой степень влияния информации, допущений, ограничений оценки и проведенных расчетов на результат оценки. Существенность может не иметь количественного измерения. Для определения уровня существенности требуется профессиональное суждение в области оценочной деятельности.

Дата определения стоимости объекта оценки (дата проведения оценки, дата оценки) – это

Передан через Диадок 18.09.2023 14:50 GMT+03:00
ae4e3472-dd80-48ef-9275-ad8f43375793
Страница 89 из 202

дата, по состоянию на которую определена стоимость объекта оценки (ст. 10 федерального закона от 29.07.1998 г. № 135-ФЗ).

Для целей оценки **дата оценки** рассматривается как дата, на которую совершилась бы сделка, или дата, на которую определяются выгоды от использования объекта оценки. Дата оценки влияет на то, какую информацию оценщик принимает во внимание при проведении оценки (п. 5 ФСО II).

Аналог – объект, идентичный или аналогичный объекту оценки (п. 4 ФСО V).

5.3. Общее описание методов оценки земельных участков

При оценке стоимости земельных участков, с точки зрения методологии, используются:

- Методические рекомендации по определению рыночной стоимости земельных участков, утвержденные Распоряжением Минимущества России от 06.03.2002 № 568-р.
- Методические рекомендации по оценке стоимости земли, разработанные АНО «Союзэкспертиза» ТПП РФ.
- Федеральный стандарт оценки «Структура федеральных стандартов оценки и основные понятия, используемые в федеральных стандартах оценки (ФСО I)».
- Федеральный стандарт оценки «Виды стоимости (ФСО II)».
- Федеральный стандарт оценки «Процесс оценки (ФСО III)».
- Федеральный стандарт оценки «Задание на оценку (ФСО IV)».
- Федеральный стандарт оценки «Подходы и методы оценки (ФСО V)».
- Федеральный стандарт оценки «Отчет об оценке (ФСО VI)».
- Федеральный стандарт оценки «Оценка недвижимости (ФСО № 7)».

Реализация различных подходов для оценки земельных участков возможна с использованием следующих методов:

- метод сравнения продаж;
- метод выделения;
- метод распределения;
- метод капитализации земельной ренты;
- метод остатка;
- метод предполагаемого использования.

Сравнительный (рыночный) подход – совокупность методов оценки, основанных на сравнении объекта оценки с идентичными или аналогичными объектами (аналогами). Сравнительный подход основан на принципах ценового равновесия и замещения.

Условия применения сравнительного подхода (в соответствии с ФСО V).

Рассматривая возможность и целесообразность применения сравнительного подхода, оценщику необходимо учитывать объем и качество информации о сделках с объектами, аналогичными объекту оценки, в частности:

1) активность рынка (значимость сравнительного подхода тем выше, чем больше сделок с аналогами осуществляется на рынке);

2) доступность информации о сделках (значимость сравнительного подхода тем выше, чем надежнее информация о сделках с аналогами);

3) актуальность рыночной ценовой информации (значимость сравнительного подхода тем выше, чем меньше удалены во времени сделки с аналогами от даты оценки и чем стабильнее рыночные условия были в этом интервале времени);

4) степень сопоставимости аналогов с объектом оценки (значимость сравнительного подхода тем выше, чем ближе аналоги по своим существенным характеристикам к объекту оценки и чем меньше корректировок требуется вносить в цены аналогов).

Методы сравнительного подхода основаны на использовании ценовой информации об аналогах (цены сделок и цены предложений). При этом оценщик может использовать ценовую информацию об объекте оценки (цены сделок, цена обязывающего предложения, не допускающего отказа от сделки).

Если сведения о совершенных сделках отсутствуют или их недостаточно для определения стоимости объекта оценки, оценщик может использовать цены предложений. Цена предложения представляет собой мнение одной из сторон потенциальной сделки, заинтересованной в более высокой цене, поэтому при проведении анализа цен предложений по аналогам оценщику следует учитывать:

1) возможную разницу между ценой сделки и ценой предложения;

2) период экспозиции аналога на рынке и изменение его цены за этот период (при наличии информации);

3) соответствие цены аналога его характеристикам в сопоставлении с другими предложениями на

Передан через Диадок 18.09.2023 14:50 GMT+03:00
ae4e3472-dd80-48ef-9275-ad8f43375793
Страница 90 из 202

рынке, избегая завышенных или заниженных цен предложения.

Поскольку сведения о предложениях не остаются неизменными, оценщику необходимо их документировать, чтобы обеспечить подтверждение этих данных в будущем.

Сравнение объекта оценки с аналогами может проводиться с использованием различных количественных параметров измерения объекта оценки, представляющих собой единицы сравнения.

В соответствии с положениями федерального стандарта оценки «Оценка недвижимости (ФСО № 7)» при применении сравнительного подхода к оценке недвижимости оценщик учитывает следующие положения:

а) сравнительный подход применяется для оценки недвижимости, когда можно подобрать достаточное для оценки количество объектов-аналогов с известными ценами сделок и (или) предложений;

б) в качестве объектов-аналогов используются объекты недвижимости, которые относятся к одному с оцениваемым объектом сегменту рынка и сопоставимы с ним по ценообразующим факторам. При этом для всех объектов недвижимости, включая оцениваемый, ценообразование по каждому из указанных факторов должно быть единообразным;

в) при проведении оценки должны быть описаны объем доступных оценщику рыночных данных об объектах-аналогах и правила их отбора для проведения расчетов. Использование в расчетах лишь части доступных оценщику объектов-аналогов должно быть обосновано в отчете об оценке;

г) для выполнения расчетов используются типичные для аналогичного объекта сложившиеся на рынке оцениваемого объекта удельные показатели стоимости (единицы сравнения), в частности цена или арендная плата за единицу площади или единицу объема;

д) в зависимости от имеющейся на рынке исходной информации в процессе оценки недвижимости могут использоваться качественные методы оценки (относительный сравнительный анализ, метод экспертных оценок и другие методы), количественные методы оценки (метод регрессионного анализа, метод количественных корректировок и другие методы), а также их сочетания.

При применении ***качественных методов*** оценка недвижимости выполняется путем изучения взаимосвязей, выявляемых на основе анализа цен сделок и (или) предложений с объектами-аналогами или соответствующей информации, полученной от экспертов, и использования этих взаимосвязей для проведения оценки в соответствии с технологией выбранного для оценки метода.

При применении ***метода корректировок*** каждый объект-аналог сравнивается с объектом оценки по ценообразующим факторам (элементам сравнения), выявляются различия объектов по этим факторам и цена объекта-аналога или ее удельный показатель корректируется по выявленным различиям с целью дальнейшего определения стоимости объекта оценки. При этом корректировка по каждому элементу сравнения основывается на принципе вклада этого элемента в стоимость объекта.

При применении ***методов регрессионного анализа*** оценщик, используя данные сегмента рынка оцениваемого объекта, конструирует модель ценообразования, соответствующую рынку этого объекта, по которой определяет расчетное значение искомой стоимости.

е) для сравнения объекта оценки с другими объектами недвижимости, с которыми были совершены сделки или которые представлены на рынке для их совершения, обычно используются следующие элементы сравнения:

- передаваемые имущественные права, ограничения (обременения) этих прав;
- условия финансирования состоявшейся или предполагаемой сделки (вид оплаты, условия кредитования, иные условия);
- условия продажи (нетипичные для рынка условия, сделка между аффилированными лицами, иные условия);
- условия рынка (изменения цен за период между датами сделки и оценки, скидки к ценам предложений, иные условия);
- вид использования и (или) зонирование;
- местоположение объекта;
- физические характеристики объекта, в том числе свойства земельного участка, состояние объектов капитального строительства, соотношение площади земельного участка и площади его застройки, иные характеристики;
- экономические характеристики (уровень операционных расходов, условия аренды, состав арендаторов, иные характеристики);
- наличие движимого имущества, не связанного с недвижимостью;
- другие характеристики (элементы), влияющие на стоимость.

ж) помимо стоимости, сравнительный подход может использоваться для определения других расчетных показателей, например арендных ставок, износа и устареваний, ставок капитализации и дисконтирования.

Передан через Диадок 18.09.2023 14:50 GMT+03:00
ae4e3472-dd80-48ef-9275-ad8f43375793
Страница 91 из 202

К методам сравнительного подхода относятся: метод сравнения продаж, метод выделения, метод распределения. Так же необходимо отметить, что в соответствии с ФСО № 7 для оценки земельных участок может использоваться метод регрессионного анализа.

1. Метод сравнения продаж.

Метод применяется для оценки земельных участков, как занятых зданиями, строениями и (или) сооружениями (далее - застроенных земельных участков), так и земельных участков, не занятых зданиями, строениями и (или) сооружениями (далее - незастроенных земельных участков). Условие применения метода - наличие информации о ценах сделок с земельными участками, являющимися аналогами оцениваемого. При отсутствии информации о ценах сделок с земельными участками допускается использование цен предложения (спроса).

Фактически метод сравнения задач является комбинацией качественных методов оценки и метода корректировок.

Расчетная зависимость, реализуемая при методе сравнения продаж, имеет следующий вид:

$$C_{ec} = \sum_{i=1}^{n}(C_{ec}^{i} + \sum_{j=1}^{m}\Delta C_{ec}^{i} f(U_{об}^{j} - U_{оа}^{j})) * K_{i} ,$$

где:

C_{ec}^{i} - стоимость единица сравнения объекта аналога;

$\sum_{j=1}^{m}\Delta C_{ec}^{i} f(U_{об}^{j} - U_{оа}^{j})$ - сумма поправок к стоимости единицы сравнения объекта аналога, рассчитываемых как функция от разности характеристики объекта оценки и объекта-аналога;

K_{i} - коэффициент согласования скорректированных единиц сравнения объектов аналогов;

n - количество объектов-аналогов;

m - количество учитываемых при проведении корректировок характеристик.

Корректировки цен могут рассчитываться в денежном или процентном выражении.

Величины корректировок цен, как правило, определяются следующими способами:

- прямым попарным сопоставлением цен аналогов, отличающихся друг от друга только по одному элементу сравнения, и определением на базе полученной таким образом информации корректировки по данному элементу сравнения;
- прямым попарным сопоставлением дохода двух аналогов, отличающихся друг от друга только по одному элементу сравнения, и определения путем капитализации разницы в доходах корректировки по данному элементу сравнения;
- определением затрат, связанных с изменением характеристики элемента сравнения, по которому аналог отличается от объекта оценки;
- экспертным обоснованием корректировок цен аналогов.

2. Метод регрессионного анализа

Расчетная зависимость, реализуемая при формировании статистической расчетной зависимости, имеет следующий вид (общее формализованное представление):

$$C_{ec} = f(U_1, U_2, ..., U_n) ,$$

где:

$U_1, U_2, ..., U_n$ - характеристики объекта оценки;

f - оператор функциональной зависимости, связывающей величины характеристики объекта оценки и стоимость единицы сравнения.

Данная модель является уравнением ценообразования, позволяющим рассчитать стоимость единицы сравнения на основе значений его характеристик. Наиболее распространенным вариантом регрессионной зависимости является линейная модель вида:

$$C_{ec} = a + x_1 * U_1 + x_2 * U_2 + ... + x_n * U_n$$

В общем случае, принимаемые для расчетов (по любой из ранее описанных модели) характеристики объекта оценки, должны являться факторами стоимости (факторы, изменение которых влияет на стоимость объекта оценки). Традиционно характеристики объекта оценки принято делить на две основные группы: количественные и качественные, в совокупности, описывающие основные признаки объекта.

3. Метод выделения.

Метод применяется для оценки застроенных земельных участков. Условия применения метода:

- наличие информации о ценах сделок с едиными объектами недвижимости, аналогичными единому объекту недвижимости, включающему в себя оцениваемый земельный участок (при

Передан через Диадок 18.09.2023 14:50 GMT+03:00
ae4e3472-dd80-48ef-9275-ad8f43375793
Страница 92 из 202

отсутствии информации о ценах сделок допускается использование цен предложения (спроса));

- соответствие улучшений земельного участка его наиболее эффективному использованию.

Метод предполагает следующую последовательность действий:

- определение элементов, по которым осуществляется сравнение единого объекта недвижимости, включающего в себя оцениваемый земельный участок, с объектами - аналогами;
- определение по каждому из элементов сравнения характера и степени отличий каждого аналога от единого объекта недвижимости, включающего в себя оцениваемый земельный участок;
- определение по каждому из элементов сравнения корректировок цен аналогов, соответствующих характеру и степени отличий каждого аналога от единого объекта недвижимости, включающего в себя оцениваемый земельный участок;
- корректировка по каждому из элементов сравнения цен каждого аналога, сглаживающая их отличия от единого объекта недвижимости, включающего в себя оцениваемый земельный участок;
- расчет рыночной стоимости единого объекта недвижимости, включающего в себя оцениваемый земельный участок, путем обоснованного обобщения скорректированных цен аналогов;
- расчет стоимости замещения или стоимости воспроизводства улучшений оцениваемого земельного участка;
- расчет рыночной стоимости оцениваемого земельного участка путем вычитания из рыночной стоимости единого объекта недвижимости, включающего в себя оцениваемый земельный участок, стоимости замещения или стоимости воспроизводства улучшений земельного участка.

Сумма затрат на создание улучшений земельного участка может определяться с использованием укрупненных и (или) элементных стоимостных показателей.

К укрупненным стоимостным показателям относятся как показатели, характеризующие параметры объекта в целом - квадратный, кубический, погонный метр, так и показатели по комплексам и видам работ.

К элементным стоимостным показателям относятся элементные цены и расценки, используемые при определении суммы затрат на создание улучшений.

Укрупненные и элементные стоимостные показатели, рассчитанные в зафиксированном на конкретную дату уровне цен (базисном уровне цен), могут быть пересчитаны в уровень цен на дату оценки с использованием системы текущих и прогнозных индексов изменения стоимости строительства.

Расчет суммы затрат на создание улучшений с использованием элементных стоимостных показателей может осуществляться также с использованием ресурсного и ресурсно - индексного методов. Ресурсный (ресурсно - индексный) метод состоит в калькулировании в текущих (прогнозных) ценах и тарифах всех ресурсов (элементов затрат), необходимых для создания улучшений.

При определении суммы затрат на создание улучшений земельного участка следует учитывать прибыль инвестора - величину наиболее вероятного вознаграждения за инвестирование капитала в создание улучшений. Прибыль инвестора может рассчитываться как разность между ценой продажи и затратами на создание аналогичных объектов. Прибыль инвестора также может быть рассчитана как отдача на капитал при его наиболее вероятном аналогичном по уровню рисков инвестировании.

При определении стоимости замещения или стоимости воспроизводства учитывается величина накопленного износа улучшений.

Накопленный износ улучшений может определяться в целом или в денежном выражении как сумма физического, функционального и части экономического износа, относящегося к улучшениям

Физическим износом является потеря стоимости улучшений, обусловленная ухудшением их физических свойств.

Функциональным износом является потеря стоимости улучшений, обусловленная несоответствием объемно - планировочного решения, строительных материалов и инженерного оборудования улучшений, качества произведенных строительных работ или других характеристик улучшений современным рыночным требованиям, предъявляемым к данному типу улучшений.

Экономическим износом является потеря стоимости единого объекта недвижимости, обусловленная отрицательным воздействием внешних по отношению к нему факторов.

Физический и функциональный износ могут быть устранимыми и неустранимыми. Экономический износ, как правило, является неустранимым. При этом износ является устранимым, если затраты на

Передан через Диадок 18.09.2023 14:50 GMT+03:00
ae4e3472-dd80-48ef-9275-ad8f43375793
Страница 93 из 202

его устранение меньше, чем увеличение стоимости объекта недвижимости в результате его устранения.

4. Метод распределения.

Метод применяется для оценки застроенных земельных участков. Условия применения метода:

- наличие информации о ценах сделок с едиными объектами недвижимости, аналогичными единому объекту недвижимости, включающему в себя оцениваемый земельный участок. При отсутствии информации о ценах сделок допускается использование цен предложения (спроса);
- наличие информации о наиболее вероятной доле земельного участка в рыночной стоимости единого объекта недвижимости;
- соответствие улучшений земельного участка его наиболее эффективному использованию.

Метод предполагает следующую последовательность действий:

- определение элементов, по которым осуществляется сравнение единого объекта недвижимости, включающего в себя оцениваемый земельный участок, с объектами - аналогами;
- определение по каждому из элементов сравнения характера и степени отличий каждого аналога от единого объекта недвижимости, включающего в себя оцениваемый земельный участок;
- определение по каждому из элементов сравнения корректировок цен аналогов, соответствующих характеру и степени отличий каждого аналога от единого объекта недвижимости, включающего в себя оцениваемый земельный участок;
- корректировка по каждому из элементов сравнения цен каждого аналога, сглаживающая их отличия от единого объекта недвижимости, включающего в себя оцениваемый земельный участок;
- расчет рыночной стоимости единого объекта недвижимости, включающего в себя оцениваемый земельный участок, путем обоснованного обобщения скорректированных цен аналогов;
- расчет рыночной стоимости оцениваемого земельного участка путем умножения рыночной стоимости единого объекта недвижимости, включающего в себя оцениваемый земельный участок, на наиболее вероятное значение доли земельного участка в рыночной стоимости единого объекта недвижимости.

Доходный подход – совокупность методов оценки, основанных на определении текущей стоимости ожидаемых будущих денежных потоков от использования объекта оценки. Доходный подход основан на принципе ожидания выгод.

Условия применения доходного подхода (в соответствии с ФСО V).

Рассматривая возможность и целесообразность применения доходного подхода, оценщику необходимо учитывать:

1) способность объекта приносить доход (значимость доходного подхода выше, если получение дохода от использования объекта соответствует целям приобретения объекта участниками рынка);

2) степень неопределенности будущих доходов (значимость доходного подхода тем ниже, чем выше неопределенность, связанная с суммами и сроками поступления будущих доходов от использования объекта).

В рамках доходного подхода применяются различные методы, основанные на прямой капитализации или дисконтировании будущих денежных потоков (доходов).

Определение стоимости объекта оценки при использовании *метода прямой капитализации* осуществляется путем деления дохода за один период (обычно год) на ставку капитализации.

В *методе дисконтированных денежных потоков* будущие денежные потоки по объекту оценки приводятся к текущей дате при помощи ставки дисконтирования, отражающей ожидаемую участниками рынка, или конкретными участниками сделки, или конкретным пользователем (в соответствии с определяемым видом стоимости) ставку доходности (норму прибыли) на инвестиции с сопоставимым риском.

В соответствии с положениями федерального стандарта оценки «Оценка недвижимости (ФСО № 7)» при применении доходного подхода оценщик учитывает следующие положения:

а) доходный подход применяется для оценки недвижимости, генерирующей или способной генерировать потоки доходов;

б) в рамках доходного подхода стоимость недвижимости может определяться методом прямой капитализации, методом дисконтирования денежных потоков или методом капитализации по расчетным моделям;

в) *метод прямой капитализации* применяется для оценки объектов недвижимости, не требующих значительных капитальных вложений в их ремонт или реконструкцию, фактическое использование которых соответствует их наиболее эффективному использованию. Определение стоимости

Передан через Диадок 18.09.2023 14:50 GMT+03:00
ae4e3472-dd80-48ef-9275-ad8f43375793

объектов недвижимости с использованием данного метода выполняется путем деления соответствующего рынку годового дохода от объекта на общую ставку капитализации, которая при этом определяется на основе анализа рыночных данных о соотношениях доходов и цен объектов недвижимости, аналогичных оцениваемому объекту;

г) *метод дисконтирования денежных потоков* применяется для оценки недвижимости, генерирующей или способной генерировать потоки доходов с произвольной динамикой их изменения во времени путем дисконтирования их по ставке, соответствующей доходности инвестиций в аналогичную недвижимость;

д) *метод капитализации по расчетным моделям* применяется для оценки недвижимости, генерирующей регулярные потоки доходов с ожидаемой динамикой их изменения. Капитализация таких доходов проводится по общей ставке капитализации, конструируемой на основе ставки дисконтирования, принимаемой в расчет модели возврата капитала, способов и условий финансирования, а также ожидаемых изменений доходов и стоимости недвижимости в будущем;

е) структура (учет налогов, возврата капитала, темпов изменения доходов и стоимости актива) используемых ставок дисконтирования и (или) капитализации должна соответствовать структуре дисконтируемого (капитализируемого) дохода;

ж) для недвижимости, которую можно сдавать в аренду, в качестве источника доходов следует рассматривать арендные платежи;

з) оценка недвижимости, предназначенной для ведения определенного вида бизнеса (например, гостиницы, рестораны, автозаправочные станции), может проводиться на основании информации об операционной деятельности этого бизнеса путем выделения из его стоимости составляющих, не относящихся к оцениваемой недвижимости.

К методам доходного подхода относят: метод капитализации земельной ренты; метод остатка; метод предполагаемого использования.

1. Метод капитализации земельной ренты

Метод применяется для оценки застроенных и незастроенных земельных участков. Условие применения метода - возможность получения земельной ренты от оцениваемого земельного участка. Метод предполагает следующую последовательность действий:

- расчет земельной ренты, создаваемой земельным участком;
- определение величины соответствующего коэффициента капитализации земельной ренты;
- расчет рыночной стоимости земельного участка путем капитализации земельной ренты.

Под капитализацией земельной ренты понимается определение на дату проведения оценки стоимости всех будущих равных между собой или изменяющихся с одинаковым темпом величин земельной ренты за равные периоды времени. Расчет производится путем деления величины земельной ренты за первый после даты проведения оценки период на определенный оценщиком соответствующий коэффициент капитализации.

В рамках данного метода величина земельной ренты может рассчитываться как доход от сдачи в аренду земельного участка на условиях, сложившихся на рынке земли.

Основными способами определения коэффициента капитализации являются:

- деление величины земельной ренты по аналогичным земельным участкам на цену их продажи;
- увеличение безрисковой ставки отдачи на капитал на величину премии за риск, связанный с инвестированием капитала в оцениваемый земельный участок.

При этом под безрисковой ставкой отдачи на капитал понимается ставка отдачи при наименее рискованном инвестировании капитала (например, ставка доходности по депозитам банков высшей категории надежности или ставка доходности к погашению по государственным ценным бумагам).

2. Метод остатка

Метод применяется для оценки застроенных и незастроенных земельных участков. Условие применения метода - возможность застройки оцениваемого земельного участка улучшениями, приносящими доход. Метод предполагает следующую последовательность действий:

- расчет стоимости воспроизводства или замещения улучшений, соответствующих наиболее эффективному использованию оцениваемого земельного участка;
- расчет чистого операционного дохода от единого объекта недвижимости за определенный период времени на основе рыночных ставок арендной платы;
- расчет чистого операционного дохода, приходящегося на улучшения, за определенный период времени как произведения стоимости воспроизводства или замещения улучшений на соответствующий коэффициент капитализации доходов от улучшений;
- расчет величины земельной ренты как разности чистого операционного дохода от единого объекта недвижимости за определенный период времени и чистого операционного дохода, приходящегося на улучшения за соответствующий период времени;
- расчет рыночной стоимости земельного участка путем капитализации земельной ренты.

Передан через Диадок 18.09.2023 14:50 GMT+03:00
ae4e3472-dd80-48ef-9275-ad8f43375793

Метод допускает также следующую последовательность действий:

- расчет стоимости воспроизводства или замещения улучшений, соответствующих наиболее эффективному использованию оцениваемого земельного участка;
- расчет чистого операционного дохода от единого объекта недвижимости за определенный период времени на основе рыночных ставок арендной платы;
- расчет рыночной стоимости единого объекта недвижимости путем капитализации чистого операционного дохода за определенный период времени;
- расчет рыночной стоимости земельного участка путем вычитания из рыночной стоимости единого объекта недвижимости стоимости воспроизводства или замещения улучшений.

Чистый операционный доход равен разности действительного валового дохода и операционных расходов. При этом из действительного валового дохода вычитаются только те операционные расходы, которые, как правило, несет арендодатель.

Действительный валовой доход равен разности потенциального валового дохода и потерь от простоя помещений и потерь от неплатежей за аренду.

Потенциальный валовой доход равен доходу, который можно получить от сдачи всей площади единого объекта недвижимости в аренду при отсутствии потерь от невыплат арендной платы. При оценке земельного участка арендные ставки за пользование единым объектом недвижимости рассчитываются на базе рыночных ставок арендной платы (наиболее вероятных ставок арендной платы, по которым объект оценки может быть сдан в аренду на открытом рынке в условиях конкуренции, когда стороны сделки действуют разумно, располагая всей необходимой информацией, а на величине ставки арендной платы не отражаются какие-либо чрезвычайные обстоятельства).

Для пустующих и используемых собственником для собственных нужд помещений также используются рыночные ставки арендной платы. В потенциальный доход включаются и другие доходы, получаемые за счет неотделимых улучшений недвижимости, но не включенные в арендную плату.

Величина операционных расходов определяется исходя из рыночных условий сдачи в аренду единых объектов недвижимости. Операционные расходы подразделяются на: постоянные - не зависящие от уровня заполняемости единого объекта недвижимости, переменные - зависящие от уровня заполняемости единого объекта недвижимости и расходы на замещение элементов улучшений со сроком использования меньше, чем срок использования улучшений в целом (далее - элементов с коротким сроком использования). В состав операционных расходов не входят амортизационные отчисления по недвижимости и расходы по обслуживанию долговых обязательств по недвижимости.

Расчет расходов на замещение элементов улучшений с коротким сроком использования производится путем деления суммы затрат на создание данных элементов улучшений на срок их использования. В процессе выполнения данных расчетов целесообразно учитывать возможность процентного наращивания денежных средств для замены элементов с коротким сроком использования.

Управленческие расходы включаются в состав операционных расходов независимо от того, кто управляет объектом недвижимости - собственник или управляющий.

При расчете коэффициента капитализации для улучшений земельного участка следует учитывать наиболее вероятный темп изменения дохода от улучшений и наиболее вероятное изменение стоимости улучшений (например, при уменьшении стоимости улучшений - учитывать возврат капитала, инвестированного в улучшения).

3. Метод предполагаемого использования

Метод применяется для оценки застроенных и незастроенных земельных участков. Условие применения метода - возможность использования земельного участка способом, приносящим доход. Метод предполагает следующую последовательность действий:

- определение суммы и временной структуры расходов, необходимых для использования земельного участка в соответствии с вариантом его наиболее эффективного использования (например, затрат на создание улучшений земельного участка или затрат на разделение земельного участка на отдельные части, отличающиеся формами, видом и характером использования);
- определение величины и временной структуры доходов от наиболее эффективного использования земельного участка;
- определение величины и временной структуры операционных расходов, необходимых для получения доходов от наиболее эффективного использования земельного участка;
- определение величины ставки дисконтирования, соответствующей уровню риска инвестирования капитала в оцениваемый земельный участок;

Передан через Диадок 18.09.2023 14:50 GMT+03:00
ae4e3472-dd80-48ef-9275-ad8f43375793
Страница 96 из 202

- расчет стоимости земельного участка путем дисконтирования всех доходов и расходов, связанных с использованием земельного участка.

При этом под дисконтированием понимается процесс приведения всех будущих доходов и расходов к дате проведения оценки по определенной оценщиком ставке дисконтирования.

Для приведения всех будущих доходов и расходов к дате проведения оценки используются ставки дисконтирования, получаемые на основе анализа ставок отдачи на капитал аналогичных по уровню рисков инвестиций.

Источником доходов может быть сдача в аренду, хозяйственное использование земельного участка или единого объекта недвижимости либо продажа земельного участка или единого объекта недвижимости в наиболее вероятные сроки по рыночной стоимости.

Расчет доходов в варианте сдачи недвижимости в аренду должен предусматривать учет дохода от продажи единого объекта недвижимости в конце прогнозного периода.

5.4. Согласование результатов оценки

В соответствии с п. 3 ФСО V при применении нескольких подходов и методов оценщик использует процедуру согласования их результатов. В случае существенных расхождений результатов подходов и методов оценки оценщик анализирует возможные причины расхождений, устанавливает подходы и методы, позволяющие получить наиболее достоверные результаты с учетом факторов, указанных в пункте 2 настоящего федерального стандарта оценки. Не следует применять среднюю арифметическую величину или иные математические правила взвешивания в случае существенных расхождений промежуточных результатов методов и подходов оценки без такого анализа. В результате анализа оценщик может обоснованно выбрать один из полученных результатов, полученных при использовании методов и подходов, для определения итоговой стоимости объекта оценки.

В соответствии с положениями Международного стандарта финансовой отчетности (IFRS) 13 «Оценка справедливой стоимости» если для оценки справедливой стоимости используются множественные методы оценки, то результаты (то есть соответствующие показатели справедливой стоимости) должны оцениваться путем рассмотрения целесообразности диапазона значений, обозначенных данными результатами. Оценка справедливой стоимости - это значение в пределах такого диапазона, которое наиболее точно представляет справедливую стоимость в сложившихся обстоятельствах.

В соответствии с требованиями Федерального стандарта оценки «Оценка недвижимости (ФСО № 7)» в случае использования в рамках какого-либо из подходов к оценке недвижимости нескольких методов оценки выполняется предварительное согласование их результатов с целью получения промежуточного результата оценки недвижимости данным подходом.

В процессе согласования промежуточных результатов оценки недвижимости, полученных с применением разных подходов, следует проанализировать достоинства и недостатки этих подходов, объяснить расхождение промежуточных результатов и на основе проведенного анализа определить итоговый результат оценки недвижимости.

При недостаточности рыночных данных, необходимых для реализации какого-либо из подходов к оценке недвижимости в соответствии с требованиями настоящего Федерального стандарта оценки и общих стандартов оценки ФСО I - ФСО VI, в рамках выбранного подхода на основе имеющихся данных рекомендуется указать ориентировочные значения (значение) оцениваемой величины, которые не учитываются при итоговом согласовании, но могут быть использованы в качестве поверочных к итоговому результату оценки недвижимости.

После проведения процедуры согласования оценщик, помимо указания в отчете об оценке итогового результата оценки стоимости недвижимости, приводит свое суждение о возможных границах интервала, в котором, по его мнению, может находиться эта стоимость, если в задании на оценку не указано иное.

В целом, методические подходы к реализации согласования результатов, не противоречивы и допускают возможность указания наряду с конкретной величиной стоимости еще и интервальных значений.

Передан через Диадок 18.09.2023 14:50 GMT+03:00
ae4e3472-dd80-48ef-9275-ad8f43375793

РАЗДЕЛ VI. ОПИСАНИЕ ПРОЦЕССА ОЦЕНКИ ОБЪЕКТА (ОБЪЕКТОВ) ОЦЕНКИ

6.1. Выбор подходов и методов оценки

Применение или отказ от использования подходов и методов в проведении оценки стоимости оцениваемого имущества регулируется федеральным законом и федеральными стандартами оценки, номера статей и пунктов (с контекстом) представлены ниже:

- Статья 14 «Права оценщика» - ФЗ от 29 июля 1998 г. № 135-ФЗ «Об оценочной деятельности в Российской Федерации» (в последней редакции): «Оценщик имеет право: применять самостоятельно методы проведения оценки объекта оценки в соответствии со стандартами оценки»;
- п. 1. Раздела I. Подходы к оценке - ФСО V: «При проведении оценки используются сравнительный, доходный и затратный подходы. При применении каждого из подходов к оценке используются различные методы оценки. Оценщик может применять методы оценки, не указанные в федеральных стандартах оценки, с целью получения наиболее достоверных результатов оценки»;
- п. 2. Раздела I. Подходы к оценке - ФСО V: «В процессе оценки оценщик рассматривает возможность применения всех подходов к оценке, в том числе для подтверждения выводов, полученных при применении других подходов. При выборе подходов и методов оценки оценщику необходимо учитывать специфику объекта оценки, цели оценки, вид стоимости, достаточность и достоверность исходной информации, допущения и ограничения оценки. Ни один из подходов и методов оценки не является универсальным, применимым во всех случаях оценки. В то же время оценщик может использовать один подход и метод оценки, если применение данного подхода и метода оценки приводит к наиболее достоверному результату оценки с учетом доступной информации, допущений и ограничений проводимой оценки»;
- п. 25 Раздел VII. Подходы к оценке – ФСО №7: «Оценщик вправе использовать иную методологию расчетов и самостоятельно определять метод (методы) оценки недвижимости в рамках каждого из выбранных подходов, основываясь на принципах существенности, обоснованности, однозначности, проверяемости и достаточности. При этом в отчете об оценке необходимо привести описание выбранного оценщиком метода (методов), позволяющее пользователю отчета об оценке понять логику процесса определения стоимости и соответствие выбранного оценщиком метода (методов) объекту недвижимости, принципам оценки, определяемому виду стоимости и предполагаемому использованию результатов оценки».

Применение затратного подхода для оценки стоимости земельных участков является невозможным в связи с тем, что воспроизвести земельный участок нельзя, так как он является частью земной поверхности.

Анализ возможности использования подходов и методов оценки объекта (объектов) оценки представлен в табл. 47.

Таблица 47.

Анализ возможности использования подходов и методов оценки

Метод	Оценка возможности использования	Заключение об использовании метода	Заключение об использовании подхода
Сравнительный (рыночный) подход			
Качественные методы оценки (относительный сравнительный анализ, метод экспертных оценок и другие методы)	В открытых источниках отсутствует информация об офертах к продаже земельных участков, с аналогичными ограничениями (обременениями) права, которые имеются у оцениваемого земельного участка (аренда). Данное обстоятельство создает предпосылки для отказа в использовании данного метода.	Метод использовать не целесообразно	Сравнительный (рыночный) подход не используется
Метод корректировок	В открытых источниках отсутствует информация об офертах к продаже земельных участков, с аналогичными ограничениями (обременениями) права, которые имеются у оцениваемого земельного участка (долгосрочная аренда). Данное обстоятельство создает предпосылки для отказа в использовании данного метода.	Метод использовать не целесообразно	
Метод регрессионного анализа	В открытых источниках отсутствует информация об офертах к продаже земельных участков, с аналогичными ограничениями (обременениями) права, которые имеются у оцениваемого земельного участка (аренда). Данное обстоятельство создает предпосылки для отказа в	Метод использовать не целесообразно	

Передан через Диадок 18.09.2023 14:50 GMT+03:00
ae4e3472-dd80-48ef-9275-ad8f43375793

Метод	Оценка возможности использования	Заключение об использовании метода	Заключение об использовании подхода
	использовании данного метода.		
Метод выделения	Данный метод применяется для застроенных земельных участков. На дату проведения оценки, оцениваемый земельный участок оценивается при допущении, что он является незастроенным. Данное обстоятельство позволяет отказаться от использования данного метода.	Метод использовать не целесообразно	
Метод распределения	Данный метод применяется для застроенных земельных участков. На дату проведения оценки, оцениваемый земельный участок оценивается при допущении, что он является незастроенным. Данное обстоятельство позволяет отказаться от использования данного метода.	Метод использовать не целесообразно	
	Доходный подход		
Метод предполагаемого использования	На дату проведения оценки оцениваемый земельный участок сдан в аренду, что подтверждается Договором аренды и другими документами. На основании имеющейся информации, представляется возможным провести расчет доходов в варианте сдачи земельного участка в аренду, с учетом дохода от его продажи в конце прогнозного периода (после окончания действия Договора аренды). Данное обстоятельство позволяет использовать данный метод.	Метод использовать целесообразно	Доходный подход используется, в рамках которого применяется метод предполагаемого использования
Метод капитализации земельной ренты	Ввиду того, что в рамках доходного подхода предполагается использовать метод предполагаемого использования, то от использования данного метода (метод капитализации земельной ренты) оценщик принял решение отказаться.	Метод использовать не целесообразно	
Метод остатка	Ввиду того, что в рамках доходного подхода предполагается использовать метод предполагаемого использования, то от использования данного метода (метод остатка) оценщик принял решение отказаться.	Метод использовать не целесообразно	

Источник: 1. Анализ оценщика.

Таким образом, при проведении настоящей оценки, для определения стоимости объекта (объектов) оценки используется доходный подход, в рамках которого применяется метод предполагаемого использования.

6.2. Расчет стоимости объекта (объектов) оценки доходным подходом

6.2.1 Общие положения

В соответствии с Международным стандартом финансовой отчетности (IFRS) 13 «Оценка справедливой стоимости» при рыночном подходе используются цены и другая уместная информация, генерируемая рыночными операциями с идентичными или сопоставимыми (то есть аналогичными) активами, обязательствами или группой активов и обязательств, такой как бизнес.

Согласно федеральному стандарту оценки «Подходы и методы оценки (ФСО V)» доходный подход – совокупность методов оценки, основанных на определении текущей стоимости ожидаемых будущих денежных потоков от использования объекта оценки. Доходный подход основан на принципе ожидания выгод.

Условия применения доходного подхода (в соответствии с ФСО V).

Рассматривая возможность и целесообразность применения доходного подхода, оценщику необходимо учитывать:

1) способность объекта приносить доход (значимость доходного подхода выше, если получение дохода от использования объекта соответствует целям приобретения объекта участниками рынка);

2) степень неопределенности будущих доходов (значимость доходного подхода тем ниже, чем выше неопределенность, связанная с суммами и сроками поступления будущих доходов от использования объекта).

В рамках доходного подхода применяются различные методы, основанные на прямой капитализации или дисконтировании будущих денежных потоков (доходов).

Передан через Диадок 18.09.2023 14:50 GMT+03:00
ae4e3472-dd80-48ef-9275-ad8f43375793
Страница 99 из 202

Базовая расчетная зависимость доходного подхода имеет следующий вид:

$$PV = \sum_{i=1}^{n} CF_i * (1-r)^i \quad (1)$$

где:

PV - стоимость объекта оценки (приведенная стоимость в общепринятой терминологии);

CF_i - поток дохода i-ого периода;

r - норма дохода на инвестированный капитал;

$i = 1...n$ - номера рассматриваемых периодов получения дохода.

На практике, как было отмечено выше, методы доходного подхода реализуются с использованием двух техник, а именно:

- техники дисконтирования денежных потоков, на базе которой реализуется метод дисконтирования денежных потоков;
- техники капитализации денежных потоков, на базе которой реализуется метод капитализации дохода.

В общем случае ***метод дисконтированных денежных потоков (ДДП)*** детален и позволяет оценить объект в случае получения от него нестабильных денежных потоков, моделируя характерные черты их поступления. Применяется метод ДДП, когда:

- предполагается, что будущие денежные потоки будут существенно отличаться от текущих;
- имеются данные, позволяющие обосновать размер будущих потоков денежных средств;
- потоки доходов и расходов носят сезонный характер;
- оцениваемый объект - многофункциональный (различные потоки дохода);
- оцениваемый объект находится в инвестиционной фазе.

Базовая расчетная зависимость для метода дисконтирования денежных потоков имеет следующий вид:

$$PV = \sum_{i=1}^{n} \frac{CF_i}{(1+r)^n} + \frac{TV}{(1+r)^n} \quad (2)$$

где:

CF_i - денежный поток периода прогноза;

r - норма дохода на инвестированный капитал (ставка дисконтирования);

$i = 1...n$ - номера рассматриваемых периодов получения дохода;

TV - постпрогнозная стоимость.

Ведение в модель (1) ряда допущений и ограничений приводит к преобразованию модели метода дисконтирования денежных потоков в модель **метода капитализации дохода**. Традиционно модель метода капитализации дохода описывается зависимостью вида:

$$PV = \frac{I}{R}, \quad (3)$$

где:

PV - рыночная стоимость объекта;

I - величина дохода;

R - коэффициент капитализации.

Необходимо отметить, что зависимость (3) является преобразованием зависимости (1) с учетом следующих ключевых допущений:

- стационарность потока дохода;
- бесконечный срок получения доходов.

Независимо от применяемой техники расчета, при применении доходного подхода к оценке, выполняется следующий алгоритм:

- устанавливается период прогнозирования. Под периодом прогнозирования понимается период в будущем, на который от даты оценки производится прогнозирование количественных характеристик факторов, влияющих на величину будущих доходов;
- исследуется способность объекта оценки приносить поток доходов в течение периода прогнозирования, а также делается заключение о способности объекта приносить поток доходов в период после периода прогнозирования;

Передан через Диадок 18.09.2023 14:50 GMT+03:00
ae4e3472-dd80-48ef-9275-ad8f43375793
Страница 100 из 202

- определяется ставка дисконтирования, отражающая доходность вложений в сопоставимые с объектом оценки по уровню риска объекты инвестирования, используемая для приведения будущих потоков доходов к дате оценки;
- осуществляется процедура приведения потока ожидаемых доходов в период прогнозирования, а также доходов после периода прогнозирования в стоимость на дату оценки.

6.2.2 Расчет стоимости объекта (объектов) оценки методом предполагаемого использования

При проведении настоящей оценки в качестве основного подхода к оценке объекта (объектов) оценки принят доходный подход, в рамках которого используется метод предполагаемого использования. Условие применения метода - возможность использования земельного участка способом, приносящим доход.

Метод предполагает следующую последовательность действий:

- определение суммы и временной структуры расходов, необходимых для использования земельного участка в соответствии с вариантом его наиболее эффективного использования (например, затрат на создание улучшений земельного участка или затрат на разделение земельного участка на отдельные части, отличающиеся формами, видом и характером использования);
- определение величины и временной структуры доходов от наиболее эффективного использования земельного участка;
- определение величины и временной структуры операционных расходов, необходимых для получения доходов от наиболее эффективного использования земельного участка;
- определение величины ставки дисконтирования, соответствующей уровню риска инвестирования капитала в оцениваемый земельный участок;
- расчет стоимости земельного участка путем дисконтирования всех доходов и расходов, связанных с использованием земельного участка.

Наличие договора аренды земельного участка позволяет рассматривать только один вариант использования этого земельного участка – сдача в аренду на срок и по арендной ставке, предусмотренных договором аренды с последующей продажей объекта (земельного участка) по рыночной стоимости (после окончания срока аренды). При этом реализуется алгоритм идентичный алгоритму расчета для метода дисконтирования денежных потоков.

Обоснование периода прогнозирования.

В связи с тем, что период действия Договора аренды истек 16.09.2015 г. то данный Договор аренды был возобновлен на тех же условиях и на неопределенный срок, что подтверждается Уведомлением о возобновлении Договора аренды земельного участка № 5 от 17.09.2012 г. на тех же условиях и на неопределенный срок (Исх. ООО «Холмы-2» № б/н от 17 сентября 2015 г.), условия которого Арендодатель согласовал.

Ввиду того, что срок аренды Договора возобновлен на неопределенный срок, срок аренды оценщиком был определен на основании ст. 610 Гражданского кодекса РФ:

1. Договор аренды заключается на срок, определенный договором.

2. Если срок аренды в договоре не определен, договор аренды считается заключенным на неопределенный срок.

В этом случае каждая из сторон вправе в любое время отказаться от договора, предупредив об этом другую сторону за один месяц, а **при аренде недвижимого имущества за три месяца**. Законом или договором может быть установлен иной срок для предупреждения о прекращении договора аренды, заключенного на неопределенный срок.

Таким образом, в настоящем отчете срок аренды оцениваемого земельного участка определен в размере 3 месяца (0,25 года), так как это гарантированный срок аренды, в течение которого Арендатор может пользоваться арендуемым объектом недвижимости.

Анализ способности объекта (объектов) оценки приносить поток дохода в течение периода прогнозирования.

Способность оцениваемого земельного участка приносить доход в течение периода прогнозирования определяется Договором аренды.

Дополнительно к анализу возможности объекта (объектов) оценки приносить доход в течение периода прогнозирования, были определены:

- величины и временной структуры доходов от использования земельного участка;
- величины и временной структуры операционных расходов, необходимых для получения дохода от использования земельного участка.

Передан через Диадок 18.09.2023 14:50 GMT+03:00
ae4e3472-dd80-48ef-9275-ad8f43375793
Страница 101 из 202

Доход от использования земельного участка определяется величиной арендной платы. Значение данного показателя определялось на основе значений, указанных в Договоре долгосрочной аренды оцениваемого земельного участка. Значение данного показателя составляет 5 850 руб. в месяц без НДС, НДС на облагается на основании п. 3 ст. 346.1 НК РФ (п. 2.1. Договора № 5 аренды земельного участка от 17.09.2012 г.).

В настоящем отчете в качестве операционных расходов, которые несет собственник объекта (объектов) оценки, рассматривается земельный налог.

Согласно данным, предоставленным заказчиком оценки (Решение Совета депутатов «Об установлении земельного налога на территории городского округа Балашиха» № 02/03 от 10.06.2015 г., применяется налоговая ставка 1,5% - в отношении прочих земельных участков), размер ежемесячного земельного налога определяется на основе зависимости следующего вида:

$$C_{налог} = \frac{1{,}5\% * C_{кад.}}{12},$$

где:

$1{,}5$ - ставка годового земельного налога;

12 - количество месяцев в году;

$C_{кад.}$ - кадастровая стоимость земельного участка, руб. Значение данного показателя определялось на основе данных, представленных на публичной кадастровой карте (https://pkk.rosreestr.ru/#/search/55.838322112239695,37.95066636591144/19/@1b4un349zl?text=50%3A15%3A040405%3A500&type=1&opened=50%3A15%3A40405%3A500) и приведена ниже:

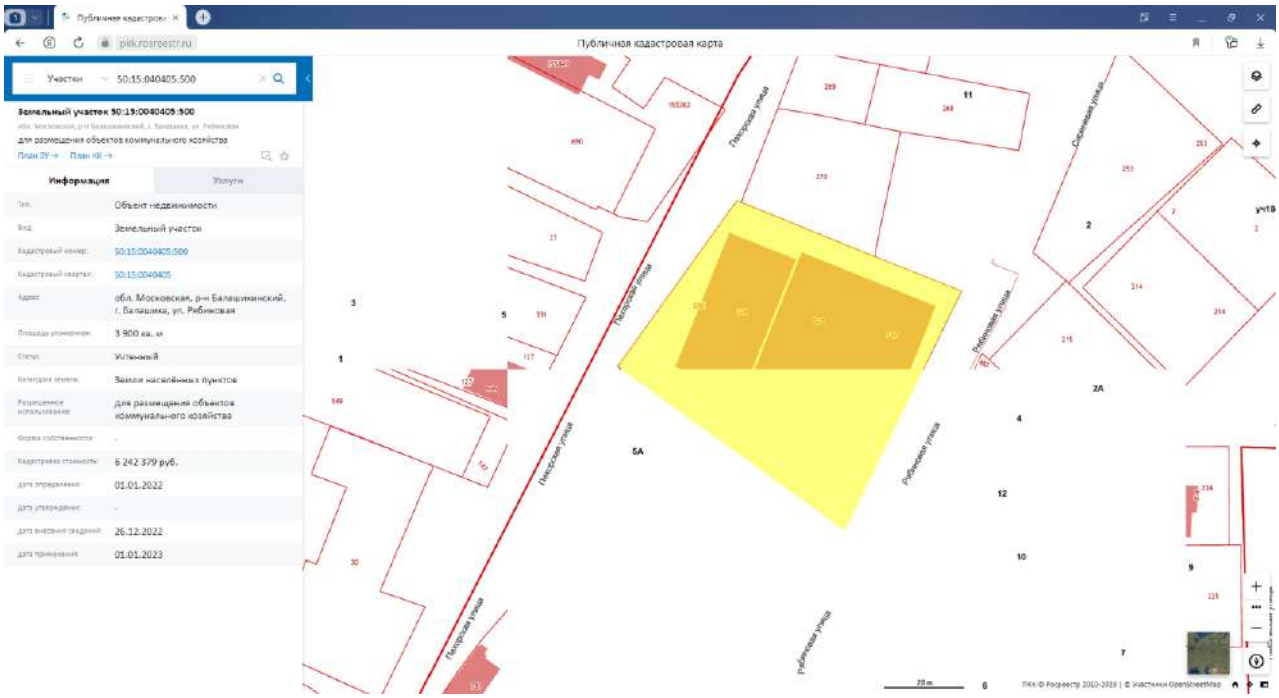

Источник: 1. https://pkk.rosreestr.ru/#/search/65.6495169999867,122.73014399997525/4/@1b4un33kd0?text=50%3A15%3A040405%3A500&type=1&opened=50%3A15%3A40405%3A500.

Результаты расчета ежемесячных операционных расходов для оцениваемого земельного участка представлены в табл. 48.

Таблица 48.

Результаты расчета ежемесячных операционных расходов для оцениваемого земельного участка

№ п/п	Кадастровый номер	Налоговая ставка, %	Кадастровая стоимость, руб.	Операционные расходы (земельный налог), руб./мес.
1	50:15:040405:500	1,5	6 242 379	7 803

Источник: 1. Расчёты оценщика.

Ежемесячный чистый операционный доход от использования земельного участка определен как разность между доходами (ежемесячной арендной ставки) и ежемесячными операционными расходами.

Результаты расчета ежемесячного чистого операционного дохода для оцениваемого земельного участка представлены в табл. 49.

Таблица 49.

Результаты расчета ежемесячного чистого операционного дохода для оцениваемого земельного участка

№ п/п	Кадастровый номер	Ставка аренды, руб./мес. без учёта НДС	Операционные расходы (земельный налог), руб./мес.	Ежемесячный чистый операционный доход, руб./мес. без учёта НДС
1	50:15:040405:500	5 850	7 803	-1 953

Источник: 1. Расчёты оценщика.

Анализ способности объекта (объектов) оценки приносить поток доходов в период после периода прогнозирования

В общем случае справедливо утверждать, что земельный участок как специфический вид актива, сохранит способность приносить доход и в постпрогнозный период – после окончания действия Договора аренды. При этом наиболее очевидным и объективно рассчитываемым является доход от продажи земельных участков по рыночной стоимости без учета обременений. Расчет рыночной стоимости оцениваемого земельного участка представлен ниже.

Для расчета постпрогнозной стоимости объекта (объектов) оценки необходимо определить стоимость оцениваемого земельного участка без учета обременения в виде аренды.

Для решения данной задачи использовался метод регрессионного анализа.

Определение стоимости объекта (объектов) методом регрессионного анализа предполагает следующую последовательность действий:

- подготовку массива исходных данных, предполагающую: выбор объектов-аналогов; выбор единицы сравнения; определение ценообразующих факторов;
- формирование модели ценообразования;
- расчет стоимости объекта (объектов) оценки на основании сформированной модели ценообразования.

Подготовка массива исходных данных

Выбор объектов-аналогов.

На этапе сбора информации выяснилось, что в открытом доступе отсутствует достаточное количество документально подтверждённых данных о состоявшихся сделках купли-продажи объектов аналогичных объекту (объектам) оценки.

По мнению оценщика, причиной этого послужила распространённая в российском деловом обороте практика сохранения подобной информации в режиме конфиденциальности, т.е. отсутствие свободного доступа к базам данных, где хранится документально подтверждённая информация об условиях сделок по продаже объектов недвижимости.

Исходя из этого, при определении стоимости объекта (объектов) оценки в рамках сравнительного (рыночного) подхода, оценщику были доступны данные по ценам предложений (публичных оферт) объектов, аналогичных объекту (объектам) оценки и взятых из открытых источников сети Internet (всемирная система объединённых компьютерных сетей для хранения и передачи информации).

Периодические издания, выпускаемые в бумажном виде не использовались, так как, в большинстве случаев, информацию, публикуемую в периодических изданиях, можно найти в сети Internet.

В частности, были использованы сайты сети Internet (ссылки на которые представлены в Приложении 1 к настоящему отчету), на которых размещена информация о предложениях к продаже объектов недвижимости.

Выбор данных источников информации обусловлен тем, что данные интернет сайты, по мнению оценщика, содержат наибольший объем рыночных данных по продаже недвижимости, аналогичной оцениваемой.

Такой подход, по мнению оценщика, оправдан с той точки зрения, что потенциальный покупатель прежде, чем принять решение о покупке объекта недвижимости проанализирует текущее рыночное предложение и придет к заключению о возможной цене предлагаемой недвижимости, учитывая все её достоинства и недостатки относительно объектов-аналогов.

При отсутствии в свободном доступе баз данных с ценами реальных сделок, на которые опираются в своей работе оценщики большинства стран мира, оценщик справедливо сделал вывод, что данные публичных оферт наиболее близки к реальным ценам сделок купли-продажи, и, следовательно, в наибольшей степени отвечают требованиям российского законодательства в области оценки.

Таким образом, оценщиком в процессе расчётов были использованы данные, именуемые в ГК РФ как «оферта» и «публичная оферта» (Ст. 435 и 437). Следовательно, оценщик гипотетически (с учетом соответствующих корректировок) предполагал, что лицо, «сделавшее предложение, считает себя заключившим договор с адресатом, которым будет принято предложение».

На момент проведения оценки на рынке предлагалось более 15 объектов-аналогов с соответствующим местоположением и сопоставимых по своим основным экономическим,

Передан через Диадок 18.09.2023 14:50 GMT+03:00
ae4e3472-dd80-48ef-9275-ad8f43375793

физическим и другим характеристикам с объектом (объектами) оценки.

В результате проведенного оценщиком анализа информации, размещенной в указанных выше источниках, из общего массива данных в качестве объектов-аналогов использовались объекты, выбранные для ценового анализа в разделе «Анализ рынка», наиболее схожие с объектом (объектами) оценки по указанным характеристикам.

Описание выбранных объектов-аналогов, представлено в разделе 3.2.3 настоящего отчета.

В рамках настоящего отчета, выбор объектов в качестве объектов-аналогов обусловлен следующим:

- количество объектов-аналогов с известными ценами предложений (сделок) достаточно для оценки, так как ни в одном из ФСО не определено их точное количество, но известно, что их должно быть больше одного, так как речь идет об объектах-аналогах во множественном числе;
- выбранные объекты-аналоги относятся к одному с объектом (объектами) оценки сегменту рынка и сопоставимы с ним (ними) по ценообразующим факторам;
- основные критерии отбора объектов-аналогов представлены в табл. 14 настоящего Отчета.

Определение единицы сравнения

Для объектов недвижимости наиболее распространенными единицами сравнения цены продажи являются удельные единицы измерения цены – цена одного квадратного метра.

Значение данного параметра определялось на основе зависимости следующего вида:

$$C_{уд.} = \frac{C}{S_{об.}},$$

где:

C - общая цена объекта, предлагаемого к продаже, руб.;

$S_{ЗУ}$ - площадь объекта, кв. м.

Таким образом, в качестве единицы сравнения принята единица измерения - 1 кв. м объекта. Выбор данной единицы сравнения обусловлен:

- выбором данной единицы в качестве основной при организации учета объектов недвижимости;
- возможностью определить площадь любого объекта недвижимости в кв. м.

Определение ценообразующих факторов.

При проведении настоящей оценки объекты-аналоги и объект (объекты) оценки сравнивались по следующим характеристикам:

1. Передаваемые имущественные права, ограничения (обременения) этих прав.
2. Условия финансирования.
3. Условия продажи.
4. Условия рынка (в части отношения даты оценки и дат оферт).
5. Условия рынка (в части скидки к ценам предложений).
6. Вид использования и (или) зонирование:
   - категория объекта;
   - разрешенное использование объекта.
7. Местоположение, а именно:
   - адрес объекта;
   - типовая территориальная зона в пределах региона;
   - типовая территориальная зона в пределах города;
   - удаление от МКАД.
8. Физические характеристики:
   - площадь;
   - наличие коммуникаций;
   - рельеф объекта;
   - форма объекта.
9. Экономические характеристики:
   - уровень операционных расходов;
   - условия аренды;
   - состав арендаторов;

Передан через Диадок 18.09.2023 14:50 GMT+03:00
ae4e3472-dd80-48ef-9275-ad8f43375793
Страница 104 из 202

- иные характеристики.

10. Наличие движимого имущества, не связанного с недвижимостью.
11. Другие характеристики:
    - наличие подъездных дорог;
    - наличие факторов, повышающих стоимость объектов;
    - сведения о близости к объектам, нарушающим экологию местности;
    - наличие ограждения по периметру;
    - наличие охраны территории.

В результате проведенного сравнения объекта (объектов) оценки и объектов-аналогов было проанализировано отличие объекта (объектов) оценки от объектов-аналогов по ряду признаков и установлено следующее.

Такие характеристики объектов-аналогов, как:

- условия финансирования состоявшейся или предполагаемой сделки (вид оплаты, условия кредитования, иные условия);
- условия продажи (нетипичные для рынка условия, сделка между аффилированными лицами, иные условия);
- условия рынка (изменения цен за период между датами сделки и оценки, иные условия);
- вид использования и (или) зонирование, а именно: категория объекта, разрешенное использование объекта;
- физические характеристики объекта, а именно: рельеф объекта, форма объекта;
- экономические характеристики (уровень операционных расходов, условия аренды, состав арендаторов);
- наличие движимого имущества, не связанного с недвижимостью;
- другие характеристики (элементы), влияющие на стоимость, а именно: наличие подъездных дорог, сведения о близости к объектам, нарушающим экологию местности

идентичны (не имеют существенных отличий) или отличия выявить невозможно для объекта (объектов) оценки и объектов-аналогов и не участвуют в дальнейших расчетах.

Такие характеристики местоположения объектов-аналогов, как: адрес объекта, типовая зона в пределах региона, учтены в ценообразующем факторе – удаление от МКАД.

Такая характеристика местоположения, как типовая зона в пределах города, для объекта (объектов) оценки и объектов-аналогов не определялась. Данная характеристика также учтена в ценообразующем факторе – удаление от МКАД.

В соответствии с проведенным исследованием закономерностей ценообразования для объектов, аналогичных объекту (объектам) оценки, были определены следующие ценообразующие факторы, влияющие на стоимость объектов:

- передаваемые имущественные права;
- условия рынка (в части скидки к ценам предложений);
- характеристика местоположения – удаление от МКАД;
- физическая характеристика – площадь объекта;
- физическая характеристика – наличие коммуникаций;
- иные характеристики, учитывающие ограничения и обременения;
- другие характеристики – наличие факторов, повышающих стоимость объектов; наличие ограждения по периметру; наличие охраны территории.

Формирование модели ценообразования

Первым этапом формирования модели ценообразования является корректировка цены объектов-аналогов на передаваемые имущественные права.

Поправка на передаваемые имущественные права.

В общем случае фактор передаваемых имущественных прав на объект недвижимости, в частности на земельный участок, оказывает существенное влияние на удельную стоимость объекта.

Анализ открытых источников информации позволил выявить результаты ряда исследований посвященных анализу фактора передаваемых имущественных прав.

Значения коэффициента уменьшения удельной стоимости земельных участков под индустриальную застройку, в зависимости от передаваемых имущественных прав, представлены в табл. 50.

Передан через Диадок 18.09.2023 14:50 GMT+03:00
ae4e3472-dd80-48ef-9275-ad8f43375793
Страница 105 из 202

Таблица 50.

Значения коэффициента уменьшения удельной стоимости земельных участков под индустриальную застройку, в зависимости от передаваемых имущественных прав

Передаваемые имущественные права	Значение		
	Доверительный интервал		Среднее значение
Земельные участки под индустриальную застройку			
Отношение удельной цены земельных участков под индустриальную застройку в долгосрочной аренде к удельной цене аналогичных земельных участков, находящихся в собственности	0,84	0,87	0,86
Отношение удельной цены земельных участков под индустриальную застройку в краткосрочной аренде к удельной цене аналогичных земельных участков, находящихся в собственности	0,73	0,77	0,75

Подтверждение информации

Справочник оценщика недвижимости-2022. Земельные участки. Часть II. Полная версия (по состоянию на 2021 г.)

9.1. Элемент сравнения – передаваемые имущественные права

В данном разделе приведены коэффициенты, полученные **по результатам экспертного опроса.**

Значения корректировок, усредненные по городам России

Таблица 10. Отношение удельной цены земельных участков в зависимости от передаваемых прав, среднее значение и доверительный интервал

Наименование коэффициента	Среднее значение	Доверительный интервал	
Земельные участки под индустриальную застройку			
Отношение удельной цены земельных участков в долгосрочной аренде к удельной цене аналогичных участков в собственности	0,86	0,84	0,87
Отношение удельной цены земельных участков в краткосрочной аренде (менее 10 лет) к удельной цене аналогичных участков в собственности	0,75	0,73	0,77

Справочник оценщика недвижимости-2022. Земельные участки. Часть II. Полная версия (по состоянию на 2021 г.)

Матрицы коэффициентов

Таблица 12 . Матрица. Отношение удельной цены земельных участков под индустриальную застройку в зависимости от передаваемых прав. Значения коэффициентов, усредненные по городам России.

		Объект-аналог		
	под индустриальную застройку	Собственность	Долгосрочная аренда	Краткосрочная аренда (менее 10 лет)
Объект оценки	Собственность	1,00	1,17	1,33
	Долгосрочная аренда	0,86	1,00	1,14
	Краткосрочная аренда (менее 10 лет)	0,75	0,87	1,00

Источник: 1«Справочник оценщика недвижимости - 2022. Земельные участки. Часть 2. Под редакцией Лейфера Л.А.», Нижний Новгород, 2022 год.

В отношении объекта оценки оценивается право собственности, поэтому к объекту-аналогу № 2, по которому предлагается продажа прав долгосрочной аренды, применялась корректировка в размере (1 / 0,86 – 1) * 100% = +16%.

Характеристики исходного массива объектов, выбранных для формирования модели ценообразования, после применения поправки на передаваемые имущественные права, представлены в табл. 51.

Таблица 51.

Характеристики исходного массива объектов, выбранных для формирования модели ценообразования, после применения поправки на передаваемые имущественные права

Объект-аналог	Цена объекта-аналога, руб.	Вид права	Поправка на вид права, %	Цена объекта-аналога после поправки на вид права, руб.	Удаление от МКАД, км	Площадь, кв. м	Коммуникации	Наличие факторов, повышающих стоимость объектов	Наличие ограждения по периметру	Наличие охраны территории	Иные хар-ки
Объект 1	337 500 000	собственность	0	337 500 000	33	252 787	нет (по границе)	примыкает к ЦКАД	нет	нет	н/д
Объект 2	27 000 000	долгосрочная аренда	16	31 395 349	27	15 000	нет (по границе)	рядом ж/д ветка	нет	нет	н/д
Объект 3	75 000 000	собственность		75 000 000	30	29 000	нет (по границе)	нет	нет	нет	н/д
Объект 4	500 000 000	собственность	0	500 000 000	22	210 000	нет (по границе)	первая линия Горьковского шоссе	нет	нет	н/д
Объект 5	25 000 000	собственность	0	25 000 000	20	10 000	электричество	нет	нет	нет	н/д
Объект 6	567 000 000	собственность	0	567 000 000	19	210 000	нет (по границе)	первая линия Горьковского шоссе	нет	нет	н/д
Объект 7	838 278 000	собственность	0	838 278 000	0	111 850	электричество	примыкает к МКАД	нет	нет	участок обременен ЛЭП и газопроводом
Объект 8	12 600 000	собственность	0	12 600 000	25	5 040	нет (по границе)	нет	огороженная территория	охраняемая территория	н/д
Объект 9	55 000 000	собственность	0	55 000 000	26	38 190	нет (по границе)	нет	нет	нет	н/д
Объект 10	25 200 000	собственность	0	25 200 000	22	10 000	нет (по границе)	нет	нет	нет	н/д
Объект 11	22 400 000	собственность	0	22 400 000	20	15 061	нет (по границе)	нет	нет	нет	н/д
Объект 12	99 000 000	собственность	0	99 000 000	10	22 908	нет (по границе)	первая линия Новорязанского шоссе	нет	нет	н/д
Объект 13	22 500 000	собственность	0	22 500 000	20	15 000	нет (по границе)	нет	нет	нет	н/д
Объект 14	6 500 000	собственность	0	6 500 000	31	3 282	нет (по границе)	нет	нет	нет	н/д
Объект 15	192 697 785	собственность	0	192 697 785	16	60 000	нет (по границе)	нет	нет	нет	н/д
Объект 16	700 000 000	собственность	0	700 000 000	15	180 956	нет (по границе)	первая линия Новорязанского шоссе	нет	нет	н/д
Объект 17	133 809 090	собственность	0	133 809 090	2	15 727	нет (по границе)	нет	нет	нет	н/д
Объект 18	16 750 000	собственность	0	16 750 000	16	7 607	нет (по границе)	нет	нет	нет	н/д
Объект 19	55 000 000	собственность	0	55 000 000	7	10 000	нет (по границе)	нет	нет	нет	н/д

Источник: 1. Анализ оценщика. 2. Расчеты оценщика.

Вторым этапом формирования модели ценообразования является корректировка удельной цены объектов-аналогов на условия рынка (в части скидки к ценам предложений). Это связано с тем, что, как правило, при закрытии сделок по купле-продаже недвижимости, возможно некоторое снижение платежа (в результате торга).

Поправка на условия рынка (в части скидки к ценам предложений).

Основной мотивацией участников сделки купли-продажи недвижимости является максимизация собственной выгоды, проявляющаяся в некотором снижении платежа (в результате торга) от первоначально ожидаемого продавцом.

Для проведения дальнейших расчетов учтена поправка на условия рынка (в части скидки к ценам предложений).

Анализ открытых источников позволил выявить результаты ряда исследований посвященных анализу величины поправки на торг для различных объектов недвижимости.

При проведении настоящей оценки поправка на условия рынка (в части скидки к ценам предложений) определена на основе значений, представленных в табл. 52.

Передан через Диадок 18.09.2023 14:50 GMT+03:00
ae4e3472-dd80-48ef-9275-ad8f43375793
Страница 107 из 202

Таблица 52.

Исходные данные и результаты расчета поправки на условия рынка (в части скидки к ценам предложений)

№ п/п	Источник	Условия применения поправки	Значение, %
1	Данные, представленные в издании « Справочник расчетных данных для оценки и консалтинга» СРД № 32, 2023 г. под редакцией канд. техн. наук Е.Е. Яскевича	Среднее значение при продаже земельных участков в Московской области	12

Подтверждение информации

Значения корректировок на уторгование для объектов недвижимости в различных городах РФ

Населенный пункт	Жилая		Торговая		Офисная		Производственно-складская		Земельные участки
	Аренда	Продажа	Аренда	Продажа	Аренда	Продажа	Аренда	Продажа	Продажа
Крупные города									
Воронеж	4-5 (4,5)	7-8 (7,5)	3-8 (5,5)	6-8 (7)	4-6 (5)	6-9 (7,5)	6-7 (6,5)	8-11 (9,5)	8–12 (10)
Екатеринбург	3-5 (4)	6-7 (6,5)	5-6 (5,5)	7-9 (8)	4-5 (4,5)	8-10 (9)	6-7 (6,5)	10-11 (10,5)	9-12 (10,5)
Краснодар	3-4 (3,5)	5-7 (6)	4-5 (4,5)	7-10 (8,5)	3-6 (4,5)	7-10 (8,5)	5-7 (6)	9-12 (10,5)	8-12 (10)
Москва	4-6 (5)	5-10 (7,5)	5-6 (5,5)	9-11 (10)	6-7 (6,5)	9-11 (10)	5-8 (6,5)	9-13 (11)	9-12 (10,5)
Новосибирск	3-5 (4)	5-7 (6)	5-6 (5,5)	8-10 (9)	5-6 (5,5)	9-11 (10)	4-7 (5,5)	10-12 (11)	9-11 (10)
Ростов-на-Дону	4-5 (4,5)	6-8 (7)	5-7 (6)	9-10 (9,5)	6-7 (6,5)	8-12 (10)	6-9 (7,5)	10-13 (11,5)	10-12 (11)
С.- Петербург	4-5 (4,5)	6-9 (7,5)	5-9 (7)	8-10 (9)	4-6 (5)	10-12 (11)	6-9 (7,5)	10-12 (11)	9-12 (10,5)
Среднее по крупным городам	**4,2**	**6,9**	**5,6**	**8,7**	**5,4**	**9,4**	**6,6**	**10,7**	**10,4**
Средние города									
Владивосток	3-6 (4)	7-9 (8)	5-7 (5)	8-9 (8,5)	6-8 (7)	8-12 (10)	7-9 (8)	9-12 (10,5)	9-13 (11)
Омск	3-5 (4)	7-9 (8)	6-8 (7)	9-11 (10)	4-6 (5)	8-12 (10)	6-8 (7)	10-13 (11,5)	9-12 (10,5)
Севастополь	6-7 (6,5)	9-12 (10,5)	-	8-12 (10)	-	9-11 (10)	-	10-13 (11,5)	11-15 (13)
Ставрополь	4-6 (5)	7-9 (8)	5-7 (6)	8-12 (10)	5-7 (6)	8-13 (10,5)	4-8 (6)	10-12 (11)	11-13 (12)
Тамбов	4-6 (5)	8-10 (9)	5-7 (6)	8-11 (9,5)	5-7 (6)	8-12 (10)	6-8 (7)	8-13 (10,5)	11-14 (12,5)
Тверь	4-6 (5)	7-9 (8)	4-7 (5,5)	8-10 (9)	5-8 (6,5)	9-12 (10,5)	6-9 (7,5)	10-14 (12)	11-12 (11,5)
Среднее по средним городам	**4,9**	**8,6**	**5,8**	**9,7**	**6,1**	**10,2**	**7,1**	**11,2**	**11,8**
Небольшие города и населенные пункты									
Московская область	5-8 (6,5)	8-10 (9)	5-9 (7)	10-13 (11,5)	6-10 (8)	10-13 (11,5)	8-9 (8,5)	11-14 (12,5)	11-13 (12)

Примечание. В скобках указано среднее значение.
По данным исследований рынка жилья РФ минимальные скидки при продаже прав собственности имеются в марте и в мае, а максимальные – в июле и декабре.

2	Данные, представленные на аналитическом портале www.statrielt.ru	Значение при продаже земельных участков из состава земель земли населенных пунктов для смешанной коммерческой (офисные, торговые, коммунальные, складские, производственные) и жилой застройки в городах группы А	7
3	Данные, представленные на аналитическом портале www.statrielt.ru	Значение при продаже земельных участков из состава земель земли промышленности, транспорта, связи и иного специального назначения в городах группы А	11

Подтверждение информации

№ п/п	Источник	Условия применения поправки	Значение, %

Скидки на торг, уторгование при продаже земельных участков на 01.07.2023 года

Категория: Корректировки рыночной стоимости земельных участков (опубликовано 12.07.2023 г.)

Коэффициенты Скидки на торг - отношение цен фактических рыночных сделок к ценам рекламных предложений земельных участков, опубликованных на федеральных и региональных сайтах Российской Федерации.

Определены на основе опроса участников рынка (собственников объектов недвижимости, инвесторов или их представителей), проведенного по итогам прошедшего квартала на сайте Statrielt

Указанные скидки на торг для земельных участков действительны только в случае, когда категория и вид разрешенного использования участка соответствует наиболее эффективному использованию (п. 15 ФСО-7 Приказа Минэкономразвития России от 25 сентября 2014 года N 611).

№	Объекты недвижимости	Нижняя граница	Верхняя граница	Среднее значение по РФ [2]	По регионам [3]		
					А группа	Б группа	В группа
1	**Земли населенных пунктов для смешанной коммерческой (офисные, торговые, коммунальные, складские, производственные) и жилой застройки** - в зависимости от плотности застройки и престижности окружающей территории, вида разрешенного использования, пешеходного и транспортного трафика, общей площади и инженерной обеспеченности участка, качества дорог	0,88	0,95	0,92	0,93	0,92	0,90
2	**Земли населенных пунктов под многоэтажную преимущественно жилую застройку** - в зависимости от плотности застройки окружающей территории и технических возможностей подведения инженерных коммуникаций, престижности района и социального окружения, общей площади участка, степени развития общественного транспорта	0,91	0,95	0,93	0,94	0,93	0,92
3	**Земли населенных пунктов под ИЖС, ЛПХ, ДНП и СНТ** - в зависимости от развитости населенного пункта, эстетических характеристик участка (парк, река, водоём и пр.), престижности района и социального окружения, технических возможностей подведения инженерных коммуникаций, общей площади участка, степени развития общественного транспорта	0,91	0,95	0,93	0,94	0,93	0,92
4	**ДНП и СНТ на землях сельскохозяйственного назначения** - в зависимости от приближенности к развитому городу, эстетических характеристик участка (лес, река, водоём и пр.), престижности района и социального окружения, технических возможностей подведения инженерных коммуникаций, общей площади участка, степени развития общественного транспорта	0,86	0,95	0,91	0,93	0,91	0,89
5	**Земли промышленности, транспорта, связи и иного специального назначения** - в зависимости от плотности застройки окружающей территории и технических возможностей подведения инженерных коммуникаций, общей площади участка, транспортного трафика, класса подъездных дорог	0,77	0,92	0,85	0,88	0,86	0,82
6	**Сельскохозяйственного назначения** - в зависимости от приближенности к крупному центру сбыта с/х продукции, качества почв, наличия транспортной и инженерной инфраструктур, общей площади участка	0,70	0,90	0,81	0,84	0,82	0,77
7	Земельные участки **сельскохозяйственного назначения с возможностью изменения категории** - в зависимости от эстетических характеристик участка (лес, река, водоём и пр.), технических возможностей подведения инженерных коммуникаций и общей площади участка	0,83	0,94	0,88	0,90	0,89	0,86

01.07.2023

Примечание:

1. Земли ИЖС - для индивидуального жилищного строительства, земли ЛПХ - для личного подсобного хозяйства с правом постройки индивидуального жилого дома, земли ДНП - для дачного строительства, земли СНТ - для садоводства
2. При достаточном аргументировании и обосновании заинтересованных сторон сделки размер скидки (коэффициент) может быть согласованно принят в пределах:
- нижняя граница значений - менее ликвидные земельные участки, например, значительной площади, или расположенные на территориях с низкой плотностью застройки, или с низкими качественными характеристиками окружения,
- верхняя граница – участки с высокими качественными характеристиками для данного назначения и вида разрешенного использования, типичной для рынка общей площадью, расположенные на плотно застроенной территории, в престижном окружении (месте), с высоким пешеходным и/или транспортным трафиком, обеспеченные инженерной и транспортной инфраструктурой.
3. Анализ объявлений сети интернет с предложениями объектов недвижимости Российской Федерации выявил влияние местоположения на некоторые корректировки рыночной стоимости: скидка на торг, сроки ликвидности.

По степени влияния местоположения на корректировки сформированы группы населенных пунктов и прилегающих к ним земель (с учетом уточнения от 02.05.2023 года):

- А-группа: город Москва в пределах МКАД, Зеленоград и города-спутники Москвы: Балашиха, Королев, Котельники, Красногорск, Люберцы, Мытищи, Реутов, Химки; г. Санкт-Петербург в пределах КАД; г. Сочи и города черноморского побережья Краснодарского края; г. Севастополь; г. Ялта, г. Алушта, г. Евпатория; а также земельные участки их прилегающих территорий,
- Б-группа: областные, республиканские и краевые города-центры с агломерациями и их города-спутники, расположенные в пределах 30-ти километровой зоны от регионального центра; территории Москвы и города Московской области, не вошедшие в А-группу, а также города Ленинградской области и другие города Российской Федерации с численностью населения более 50 тысяч человек, не вошедшие в А-группу; а также земельные участки их прилегающих территорий.
- В-группа: остальные города и населенные пункты Российской Федерации, не вошедшие в А-группу и Б-группу, а также земельные участки их прилегающих территорий.

Среднее значение, с учетом округлений, для земельных участков с категорий: земли населенных пунктов	**9,5 ((12+7)/2=9,5)**
Среднее значение, с учетом округлений, для земельных участков с категорий: земли промышленности	**12 ((12+12)/2=12)**

Источник. 1. Анализ оценщика. 2. Расчеты оценщика.

Таким образом, значение поправки на условия рынка (в части скидки к ценам предложений) принято равным:

- для земельных участков с категорий: земли населенных пунктов: среднему значению данной поправки при продаже земельных участков в Московской области в размере (минус) 12% и значению при продаже земельных участков из состава земель земли населенных пунктов для смешанной коммерческой (офисные, торговые, коммунальные, складские, производственные) и жилой застройки в городах группы А в размере (минус) 7, так как совершить сделку купли - продажи объекта недвижимости со средней величиной скидки наиболее рационально, как для продавца, так и для покупателя;
- для земельных участков с категорий: земли промышленности: среднему значению данной поправки при продаже земельных участков в Московской области в размере (минус) 12% и значению при продаже земельных участков из состава земель земли промышленности, транспорта, связи и иного специального назначения в городах группы А в размере (минус) 12, так как совершить сделку купли - продажи объекта недвижимости со средней величиной скидки наиболее рационально, как для продавца, так и для покупателя.

Характеристики объектов-аналогов после применения данной поправки, представлены в табл. 53.

Передан через Диадок 18.09.2023 14:50 GMT+03:00
ae4e3472-dd80-48ef-9275-ad8f43375793

Таблица 53.

Характеристики объектов - аналогов после применения поправки на условия рынка (в части скидки к ценам предложений)

Объект-аналог	Цена объекта-аналога, руб.	Скидка, %	Цена объекта-аналога после скидки, руб.	Удаление от МКАД, км	Площадь, кв. м	Коммуникации	Наличие факторов, повышающих стоимость объектов	Наличие ограждения по периметру	Наличие охраны территории	Иные хар-ки
Объект 1	337 500 000	-9,5	305 437 500	33	252 787	нет (по границе)	примыкает к ЦКАД	нет	нет	н/д
Объект 2	31 395 349	-9,5	28 412 791	27	15 000	нет (по границе)	рядом ж/д ветка	нет	нет	н/д
Объект 3	75 000 000	-9,5	67 875 000	30	29 000	нет (по границе)	нет	нет	нет	н/д
Объект 4	500 000 000	-12	440 000 000	22	210 000	нет (по границе)	первая линия Горьковского шоссе	нет	нет	н/д
Объект 5	25 000 000	-12	22 000 000	20	10 000	электричество	нет	нет	нет	н/д
Объект 6	567 000 000	-12	498 960 000	19	210 000	нет (по границе)	первая линия Горьковского шоссе	нет	нет	н/д
Объект 7	838 278 000	-12	737 684 640	0	111 850	электричество	примыкает к МКАД	нет	нет	участок обременен ЛЭП и газопроводом
Объект 8	12 600 000	-9,5	11 403 000	25	5 040	нет (по границе)	нет	огороженная территория	охраняемая территория	н/д
Объект 9	55 000 000	-9,5	49 775 000	26	38 190	нет (по границе)	нет	нет	нет	н/д
Объект 10	25 200 000	-9,5	22 806 000	22	10 000	нет (по границе)	нет	нет	нет	н/д
Объект 11	22 400 000	-9,5	20 272 000	20	15 061	нет (по границе)	нет	нет	нет	н/д
Объект 12	99 000 000	-9,5	89 595 000	10	22 908	нет (по границе)	первая линия Новорязанского шоссе	нет	нет	н/д
Объект 13	22 500 000	-9,5	20 362 500	20	15 000	нет (по границе)	нет	нет	нет	н/д
Объект 14	6 500 000	-9,5	5 882 500	31	3 282	нет (по границе)	нет	нет	нет	н/д
Объект 15	192 697 785	-9,5	174 391 495	16	60 000	нет (по границе)	нет	нет	нет	н/д
Объект 16	700 000 000	-9,5	633 500 000	15	180 956	нет (по границе)	первая линия Новорязанского шоссе	нет	нет	н/д
Объект 17	133 809 090	-12	117 751 999	2	15 727	нет (по границе)	нет	нет	нет	н/д
Объект 18	16 750 000	-12	14 740 000	16	7 607	нет (по границе)	нет	нет	нет	н/д
Объект 19	55 000 000	-9,5	49 775 000	7	10 000	нет (по границе)	нет	нет	нет	н/д

Источник: 1. Анализ оценщика. 2. Расчеты оценщика.

Следующим этапом формирования модели ценообразования является корректировка цены объектов-аналогов на наличие коммуникаций.

Поправка на наличие коммуникаций.

В открытых источниках информации существуют систематизированные исследования, определяющие степень влияния наличия коммуникаций, на стоимость земельных участков.

Вышеуказанные исследования представлены на сайте https://statrielt.ru (табл.54).

Передан через Диадок 18.09.2023 14:50 GMT+03:00
ae4e3472-dd80-48ef-9275-ad8f43375793
Страница 110 из 202

Таблица 54.

Поправки на коммуникации земельных участков

на Коммуникации земельных участков - поправки - корректировки на 01.07.2023 года

Категория: Корректировки рыночной стоимости земельных участков (опубликовано 12.07.2023 г.)

Исследование рынков земельных участков земель населенных пунктов показывает, что зависимость рыночной стоимости единицы площади участка от наличия/отсутствия инженерных коммуникаций для различных населенных пунктов находится в пределах незначительной вариации. Вероятно, это объясняется планомерностью развития систем коммуникаций совместно с генеральными планами развития территорий.

Итоги расчета СтатРиелт на основе актуальной рыночной информации за истекший квартал

№	Земельные участки населенных пунктов, промышленности или смежные с ними, где в непосредственной близости имеются соответствующие магистрали, линейные сооружения либо соответствующая инфраструктура при наличии технической возможности (незастроенные, без учета элементов благоустройства)	Нижняя граница	Верхняя граница	Среднее значение
1	Не обеспеченные инженерными коммуникациями			1,00
2	при наличии только одного вида коммуникаций			
3	Обеспеченные центральной электроэнергией 380 - 400 В (трехфазное напряжение)	1,08	1,19	1,13
4	Обеспеченные центральной электроэнергией 220 - 240 В (однофазное напряжение)	1,04	1,09	1,06
5	Обеспеченные водопроводом (центральным или скважиной в нормальном (рабочем) состоянии)	1,05	1,13	1,08
6	Обеспеченные канализацией (центральной или локальной в нормальном (рабочем) состоянии)	1,03	1,13	1,07
7	Обеспеченные центральным газоснабжением природным газом	1,09	1,28	1,17
8	Обеспеченные центральным теплоснабжением	1,06	1,20	1,12

01.07.2023

Примечания:

1. Мощность коммуникаций соответствует типичной для данной зоны (территории). Если мощность не типична для данной зоны, требуются их оценка с учетом фактической мощности и состояния.
2. Региональные различия, различия зонирования и разрешенного использования земельных участков варьируются в пределах нижней и верхней границ.
3. В состав затрат по подключению и оформлению внешних коммуникаций не входят затраты на строительство внутренней сети (по участку и по зданию), поэтому указанные корректировки не учитывают коммуникации, проведенные по участку и по зданию.
4. При наличии нескольких видов коммуникаций общая корректировка определяется произведением соответствующих коэффициентов.
5. Обеспеченность участка определенным видом коммуникаций означает, что эти коммуникации подведены к границе участка, подключение к центральным сетям не потребует от собственника участка дополнительных затрат (кроме непосредственно подключения) или эти коммуникации оплачены собственником.

Источник: 1. https://statrielt.ru/statistika-rynka/statistika-na-01-07-2023g/korrektirovki-stoimosti-zemli/3206-na-kommunikatsii-zemelnykh-uchastkov-popravki-korrektirovki-na-01-07-2023-goda

В рамках настоящего отчета, значение поправки на наличие коммуникаций, определялось по формуле:

$$П = (\frac{К_{ОЦ}}{К_{ОА}} - 1) * 100\%,$$

где:

$К_{ОЦ}$ - среднее значение коэффициента уменьшения/увеличения удельной цены оцениваемого объекта в зависимости от наличия коммуникаций;

$К_{ОА}$ - среднее значение коэффициента уменьшения/увеличения удельной цены объекта-аналога в зависимости от наличия коммуникаций.

На оцениваемом земельном участке имеется электроснабжение.

Соответственно, рассчитанное значение данной поправки для аналогов, не имеющим электроснабжения, с учетом округлений, составит:

$$П = (\frac{1{,}13}{1} - 1) * 100\% = 13\%$$

Характеристики объектов-аналогов после применения данной поправки, представлены в табл. 55.

Таблица 55.

Характеристики объектов - аналогов после применения поправки на наличие коммуникаций

Объект-аналог	Цена объекта-аналога после скидки, руб.	Коммуникации	Поправка на наличие коммуникаций, %	Цена объекта-аналога после поправки на наличие коммуникаций, руб.	Удаление от МКАД, км	Площадь, кв. м	Наличие факторов, повышающих стоимость объектов	Наличие ограждения по периметру	Наличие охраны территории	Иные хар-ки
Объект 1	305 437 500	нет (по границе)	13	345 144 375	33	252 787	примыкает к ЦКАД	нет	нет	н/д
Объект 2	28 412 791	нет (по границе)	13	32 106 454	27	15 000	рядом ж/д ветка	нет	нет	н/д
Объект 3	67 875 000	нет (по границе)	13	76 698 750	30	29 000	нет	нет	нет	н/д
Объект 4	440 000 000	нет (по границе)	13	497 200 000	22	210 000	первая линия Горьковского шоссе	нет	нет	н/д
Объект 5	22 000 000	электричество	0	22 000 000	20	10 000	нет	нет	нет	н/д
Объект 6	498 960 000	нет (по границе)	13	563 824 800	19	210 000	первая линия Горьковского шоссе	нет	нет	н/д

Объект-аналог	Цена объекта-аналога после скидки, руб.	Коммуникации	Поправка на наличие коммуникаций, %	Цена объекта-аналога после поправки на наличие коммуникаций, руб.	Удаление от МКАД, км	Площадь, кв. м	Наличие факторов, повышающих стоимость объектов	Наличие ограждения по периметру	Наличие охраны территории	Иные хар-ки
Объект 7	737 684 640	электричество	0	737 684 640	0	111 850	примыкает к МКАД	нет	нет	участок обременен ЛЭП и газопроводом
Объект 8	11 403 000	нет (по границе)	13	12 885 390	25	5 040	нет	огороженная территория	охраняемая территория	н/д
Объект 9	49 775 000	нет (по границе)	13	56 245 750	26	38 190	нет	нет	нет	н/д
Объект 10	22 806 000	нет (по границе)	13	25 770 780	22	10 000	нет	нет	нет	н/д
Объект 11	20 272 000	нет (по границе)	13	22 907 360	20	15 061	нет	нет	нет	н/д
Объект 12	89 595 000	нет (по границе)	13	101 242 350	10	22 908	первая линия Новорязанского шоссе	нет	нет	н/д
Объект 13	20 362 500	нет (по границе)	13	23 009 625	20	15 000	нет	нет	нет	н/д
Объект 14	5 882 500	нет (по границе)	13	6 647 225	31	3 282	нет	нет	нет	н/д
Объект 15	174 391 495	нет (по границе)	13	197 062 389	16	60 000	нет	нет	нет	н/д
Объект 16	633 500 000	нет (по границе)	13	715 855 000	15	180 956	первая линия Новорязанского шоссе	нет	нет	н/д
Объект 17	117 751 999	нет (по границе)	13	133 059 759	2	15 727	нет	нет	нет	н/д
Объект 18	14 740 000	нет (по границе)	13	16 656 200	16	7 607	нет	нет	нет	н/д
Объект 19	49 775 000	нет (по границе)	13	56 245 750	7	10 000	нет	нет	нет	н/д

Источник: 1. Анализ оценщика. 2. Расчеты оценщика.

Следующим этапом формирования модели ценообразования является корректировка цены объектов-аналогов на другие характеристики, повышающие стоимость объектов.

Поправка на другие характеристики, повышающие стоимость объектов.

Одной из характеристик, повышающей стоимость объектов (земельных участков), является примыкание к шоссе. Это связано с тем, что, часть объектов-аналогов непосредственно примыкают к шоссе, в отличие от оцениваемого объекта, который к шоссе не примыкает.

В рамках настоящего отчета величина поправки на примыкание к шоссе, определена на основе данных, представленных на сайте https://statrielt.ru.

Данные об изменении цен в зависимости от примыкания к шоссе, представлены в табл. 56.

Таблица 56.

Данные об изменении цен в зависимости от примыкания к шоссе

на Красную линию земельных участков - корректировки на 01.07.2023 года

Категория: Корректировки рыночной стоимости земельных участков (опубликовано 12.07.2023 г.)

- корректировки рыночной стоимости земельных участков на местоположение по отношению к Красной линии - коэффициенты, выражающие отношения удельных цен предложений земельных участков, расположенных на второй и дальше от улицы линий застройки (или внутри квартала), к удельным ценам предложений объектов, расположенных на линии застройки (Красной линии) улицы (проспекта, площади) с выходом на "красную линию", а также отношения цен предложений объектов, расположенных на второстепенной улице населенного пункта, или внутри земельного массива, к ценам предложений объектов, расположенных на магистральной (транзитной или выездной из города (поселка) с прямым выходом на магистральную улицу, автодорогу.

К расчету приняты цены при сопоставимых характеристиках: назначении, разрешенном использовании, наличии коммуникаций, общей площади.

Итоги расчета СтатРиелт на основе актуальных рыночных данных за истекший квартал:

№	Зе мельный участок (категории, разрешенного использования)	Нижняя граница	Верхняя граница	Среднее значение
1	Земли населенных пунктов под торговые, офисные и другие общественные и производственные здания и сооружения коммерческого назначения	0,76	0,91	0,83
2	Земли населенных пунктов под многоквартирное строительство	0,98	1,06	1,02
3	Земли промышленности, транспорта, связи и иного специального назначения)	0,91	0,98	0,95
4	Сельскохозяйственного назначения (по отношению к участку, смежному с подъездной дорогой с твердым покрытием)	0,77	1,00	0,88
5	Сельскохозяйственного назначения с возможностью изменения категории (по отношению к участку, смежному с подъездной дорогой с твердым покрытием)	0,86	1,00	0,92

Источник: 1. https://statrielt.ru/statistika-rynka/statistika-na-01-01-2023g/korrektirovki-stoimosti-zemli/3058-na-krasnuyu-liniyu-zemelnykh-uchastkov-korrektirovki-na-01-01-2023-goda.

Формула для расчета значения данной поправки, имеет следующий вид:

$$П = ((K_1 + K_2)/2 - 1) * 100\%,$$

где:

$K_{1.2}$ - значения коэффициентов, представленных в табл. 56.

Таким образом, рассчитанное значение данной поправки для объектов-аналогов, которые примыкают к шоссе, составит:

$$П = ((0{,}83 + 0{,}95)/2 - 1) * 100\% = -11\%,$$

так как объекты аналоги, как и оцениваемый объект, относятся к земельным участкам под производственные здания и под индустриальную (промышленную) застройку.

Значение данной поправки для объектов-аналогов, которые к шоссе не примыкают, как и оцениваемый объект, составит 0%.

Ещё одной характеристикой, повышающей стоимость объектов (земельных участков), является наличие ж/д ветки на участке или в непосредственной близости к нему. Это связано с тем, что, объект-аналог № 2 расположен рядом с ж/д веткой, что отмечено в тексте объявления при описании объекта, в отличие от оцениваемого объекта, который данного «улучшения» не имеет.

В рамках настоящего отчета величина поправки на примыкание к шоссе, определена на основе данных, представленных на сайте https://statrielt.ru.

Данные об изменении цен в зависимости от наличия ж/д ветки, представлены в табл. 57.

Таблица 57.

Данные об изменении цен в зависимости от наличия ж/д ветки

на Благоустройство и дорожную инфраструктуру земельных участков - корректировки на 01.07.2023 года

Категория: Корректировки рыночной стоимости земельных участков (опубликовано 12.07.2023 г.)

Исследование рынков земельных участков показывает, что зависимость рыночной стоимости единицы площади участка от наличия или отсутствия благоустройства и дорожной инфраструктуры для различных населенных пунктов находится в пределах незначительной вариации и вполне устойчива по времени действия. Приведенные значения не зависят от зонирования и разрешенного использования земельных участков. "Обеспеченность" участка означает наличие права собственности или безвозмездного пользования данным видом благоустройства.

Корректировка определяется соотношением представленных в таблице коэффициентов.

Итоги расчета СтатРиелт на основе актуальной рыночной информации за истекший квартал

№	Земельные участки населенных пунктов, промышленности или смежные с ними (незастроенные, без учета коммуникаций)	Нижняя граница*	Верхняя граница*	Среднее значение
1	Не обеспеченные дорогами и площадками, не ограждённые, не освещенные			1,00
2	при наличии только одного из видов благоустройства:			
3	Обеспеченные подъездной автомобильной дорогой общего пользования с твердым и ровным покрытием (в зависимости от качества), находящейся в непосредственной близости от участка	1,08	1,23	1,15
4	Обеспеченные собственными внутренними автодорогами и площадками с твердым покрытием (в зависимости от качества)	1,06	1,19	1,12
5	Обеспеченные подъездной железнодорожной веткой, смежной с участком, либо собственной внутриплощадочной ж/дорогой (в зависимости от качества), соединенной с внешней магистралью - для участков производственного и складского назначения	1,07	1,30	1,16
6	Огражденные по периметру тканевым забором (в зависимости от материала и качества: бытовым, бетонным или кирпичным) с оборудованными воротами и калитками	1,13	1,31	1,21
7	Огражденные по периметру деревянным или металлическим забором (в зависимости от материала и качества: сетчатым, дощатым или листовым) с оборудованными воротами и калитками	1,05	1,18	1,10
8	Обеспеченные системой освещения территории (опоры, линия, фонари - в зависимости от качества)	1,02	1,12	1,06

Источник: 1. https://statrielt.ru/statistika-rynka/statistika-na-01-07-2023g/korrektirovki-stoimosti-zemli/3198-na-blagoustrojstvo-i-dorozhnuyu-infrastrukturu-zemelnykh-uchastkov-korrektirovki-na-01-07-2023-goda.

Формула для расчета значения данной поправки, имеет следующий вид:

$$П = (\frac{1}{K} - 1) * 100\%,$$

где:

K - значение коэффициента, представленного в табл. 57.

Таким образом, рассчитанное значение данной поправки для объекта-аналога № 2, который расположен рядом с ж/д веткой, составит:

$$П = (\frac{1}{1{,}16} - 1) * 100\% = -14\%.$$

Значение данной поправки для объектов-аналогов, которые данного улучшения не имеют, как и оцениваемый объект, составит 0%.

Характеристики объектов-аналогов после применения данной поправки, представлены в табл. 58.

Таблица 58.

Характеристики объектов - аналогов после применения поправки на другие характеристики, повышающие стоимость объектов

Объект-аналог	Цена объекта-аналога после поправки на наличие коммуникаций, руб.	Наличие факторов, повышающих стоимость объектов	Поправка на наличие факторов повышающих стоимость объектов, %	Цена объекта-аналога после поправка на наличие факторов повышающих стоимость объектов, руб.	Удаление от МКАД, км	Площадь, кв. м	Наличие ограждения по периметру	Наличие охраны территории	Иные хар-ки
Объект 1	345 144 375	примыкает к ЦКАД	-11	307 178 494	33	252 787	нет	нет	н/д
Объект 2	32 106 454	рядом ж/д ветка	-14	27 611 550	27	15 000	нет	нет	н/д

Передан через Диадок 18.09.2023 14:50 GMT+03:00
ae4e3472-dd80-48ef-9275-ad8f43375793
Страница 113 из 202

Объект-аналог	Цена объекта-аналога после поправки на наличие коммуникаций, руб.	Наличие факторов, повышающих стоимость объектов	Поправка на наличие факторов повышающих стоимость объектов, %	Цена объекта-аналога после поправка на наличие факторов повышающих стоимость объектов, руб.	Удаление от МКАД, км	Площадь, кв. м	Наличие ограждения по периметру	Наличие охраны территории	Иные хар-ки
Объект 3	76 698 750	нет	0	76 698 750	30	29 000	нет	нет	н/д
Объект 4	497 200 000	первая линия Горьковского шоссе	-11	442 508 000	22	210 000	нет	нет	н/д
Объект 5	22 000 000	нет	0	22 000 000	20	10 000	нет	нет	н/д
Объект 6	563 824 800	первая линия Горьковского шоссе	-11	501 804 072	19	210 000	нет	нет	н/д
Объект 7	737 684 640	примыкает к МКАД	-11	656 539 330	0	111 850	нет	нет	участок обременен ЛЭП и газопроводом
Объект 8	12 885 390	нет	0	12 885 390	25	5 040	огороженная территория	охраняемая территория	н/д
Объект 9	56 245 750	нет	0	56 245 750	26	38 190	нет	нет	н/д
Объект 10	25 770 780	нет	0	25 770 780	22	10 000	нет	нет	н/д
Объект 11	22 907 360	нет	0	22 907 360	20	15 061	нет	нет	н/д
Объект 12	101 242 350	первая линия Новорязанского шоссе	-11	90 105 692	10	22 908	нет	нет	н/д
Объект 13	23 009 625	нет	0	23 009 625	20	15 000	нет	нет	н/д
Объект 14	6 647 225	нет	0	6 647 225	31	3 282	нет	нет	н/д
Объект 15	197 062 389	нет	0	197 062 389	16	60 000	нет	нет	н/д
Объект 16	715 855 000	первая линия Новорязанского шоссе	-11	637 110 950	15	180 956	нет	нет	н/д
Объект 17	133 059 759	нет	0	133 059 759	2	15 727	нет	нет	н/д
Объект 18	16 656 200	нет	0	16 656 200	16	7 607	нет	нет	н/д
Объект 19	56 245 750	нет	0	56 245 750	7	10 000	нет	нет	н/д

Источник: 1. Анализ оценщика. 2. Расчеты оценщика.

Следующим этапом формирования модели ценообразования является корректировка цены объектов-аналогов на наличие других характеристик, в части наличия или отсутствия ограждения участка.

Поправка на другие характеристики (в части наличия ограждения по периметру участка).

Определение значения данной поправки проводилось с использованием данных аналитического портала https://statrielt.ru (см. табл. 59).

Таблица 59.

Значения отношений (коэффициентов) удельных цен земельных участков, отличающихся благоустройством и дорожной инфраструктурой

на Благоустройство и дорожную инфраструктуру земельных участков - корректировки на 01.07.2023 года

Категория: Корректировки рыночной стоимости земельных участков (опубликовано 12.07.2023 г)

Исследование рынков земельных участков показывает, что зависимость рыночной стоимости единицы площади участка от наличия или отсутствия благоустройства и дорожной инфраструктуры для различных населенных пунктов находится в пределах незначительной вариации и вполне устойчива по времени действия. Приведенные значения не зависят от зонирования и разрешенного использования земельных участков. "Обеспеченность" участка означает наличие права собственности или безвозмездного пользования данным видом благоустройства.

Корректировка определяется соотношением представленных в таблице коэффициентов.

Итоги расчета СтатРиелт на основе актуальной рыночной информации за истекший квартал

№	Земельные участки населенных пунктов, промышленности или смежные с ними (незастроенные, без учета коммуникаций)	Нижняя граница*	Верхняя граница*	Среднее значение
1	Не обеспеченные дорогами и площадками, не ограждённые, не освещенные			1,00
2	при наличии только одного из видов благоустройства			
3	Обеспеченные подъездной автомобильной дорогой общего пользования с твердым и ровным покрытием (в зависимости от качества), находящейся в непосредственной близости от участка	1,08	1,23	1,15
4	Обеспеченные собственными внутренними автодорогами и площадками с твердым покрытием (в зависимости от качества)	1,06	1,19	1,12
5	Обеспеченные подъездной железнодорожной веткой, смежной с участком, либо собственной внутриплощадочной ж/дорогой (в зависимости от качества), соединенной с внешней магистралью - для участков производственного и складского назначения	1,07	1,30	1,16
6	Огражденные по периметру тамбурным забором (в зависимости от материала и качества: бутовым, бетонным или кирпичным) с оборудованными воротами и калитками	1,13	1,31	1,21
7	Огражденные по периметру деревянным или металлическим забором (в зависимости от материала и качества: сетчатым, дощатым или листовым) с оборудованными воротами и калитками	1,05	1,18	1,10
8	Обеспеченные системой освещения территории (опоры, линия, фонари - в зависимости от качества)	1,02	1,12	1,06

Источник: 1. https://statrielt.ru/statistika-rynka/statistika-na-01-07-2023g/korrektirovki-stoimosti

Передан через Диадок 18.09.2023 14:50 GMT+03:00
ae4e3472-dd80-48ef-9275-ad8f43375793

infrastrukturu-zemelnykh-uchastkov-korrektirovki-na-01-07-2023-goda

Расчет значения данной поправки осуществлялся на основе зависимости вида:

$$П = (\frac{1}{К} - 1) * 100 ,$$

где:

$К$ - значение коэффициента (отношения) удельных цен земельных участков, имеющих различный факт наличия ограждения по периметру.

Объект оценки огорожен по периметру забором из профлиста.

Объект-аналог № 8 также имеет по периметру ограждение.

Таким образом, значение данной корректировки (поправки) для всех остальных объектов-аналогов, которые не имеют ограждения, с учетом округлений, составит:

$$П = (\frac{1,1}{1} - 1) * 100 = 10\%$$

Значение данной поправки для объекта-аналога № 8, которые имеет ограждения, как и оцениваемый объект, составит 0%.

Характеристики объектов-аналогов после применения данной поправки, представлены в табл. 60.

Таблица 60.

Характеристики объектов - аналогов после применения поправки на другие характеристики (наличие ограждения)

Объект-аналог	Цена объекта-аналога после поправки на наличие факторов повышающих стоимость объектов, руб.	Наличие ограждения по периметру	Поправка на наличие ограждения по периметру, %	Цена объекта-аналога после поправки на наличие ограждения, руб.	Удаление от МКАД, км	Площадь, кв. м	Наличие охраны территории	Иные хар-ки
Объект 1	307 178 494	нет	10	337 896 343	33	252 787	нет	н/д
Объект 2	27 611 550	нет	10	30 372 705	27	15 000	нет	н/д
Объект 3	76 698 750	нет	10	84 368 625	30	29 000	нет	н/д
Объект 4	442 508 000	нет	10	486 758 800	22	210 000	нет	н/д
Объект 5	22 000 000	нет	10	24 200 000	20	10 000	нет	н/д
Объект 6	501 804 072	нет	10	551 984 479	19	210 000	нет	н/д
Объект 7	656 539 330	нет	10	722 193 263	0	111 850	нет	участок обременен ЛЭП и газопроводом
Объект 8	12 885 390	огороженная территория	0	12 885 390	25	5 040	охраняемая территория	н/д
Объект 9	56 245 750	нет	10	61 870 325	26	38 190	нет	н/д
Объект 10	25 770 780	нет	10	28 347 858	22	10 000	нет	н/д
Объект 11	22 907 360	нет	10	25 198 096	20	15 061	нет	н/д
Объект 12	90 105 692	нет	10	99 116 261	10	22 908	нет	н/д
Объект 13	23 009 625	нет	10	25 310 588	20	15 000	нет	н/д
Объект 14	6 647 225	нет	10	7 311 948	31	3 282	нет	н/д
Объект 15	197 062 389	нет	10	216 768 628	16	60 000	нет	н/д
Объект 16	637 110 950	нет	10	700 822 045	15	180 956	нет	н/д
Объект 17	133 059 759	нет	10	146 365 735	2	15 727	нет	н/д
Объект 18	16 656 200	нет	10	18 321 820	16	7 607	нет	н/д
Объект 19	56 245 750	нет	10	61 870 325	7	10 000	нет	н/д

Источник: 1. Анализ оценщика. 2. Расчеты оценщика.

Следующим этапом формирования модели ценообразования является корректировка цены объектов-аналогов на наличие других характеристик, в части наличия или отсутствия охраны.

Поправка на другие характеристики (в части наличия охраны).

Определение значения данной поправки проводилось с использованием данных, представленных в издании «Справочник оценщика недвижимости - 2022. Земельные участки. Часть 1. Территориальные характеристики и корректирующие коэффициенты на локальное местоположение. Под редакцией Лейфера Л.А.», Нижний Новгород, 2022 год.

Значения коэффициента удельной стоимости земельных участков в зависимости от наличия охраны представлены в табл. 61.

Таблица 61.

Значения коэффициента изменения удельной цены земельных участков в зависимости от наличия охраны

Справочник оценщика недвижимости-2022. Земельные участки. Часть 1. Территориальные характеристики и корректирующие коэффициенты на локальное местоположение. Полная версия (по состоянию на 2021).

Значения корректирующих коэффициентов и границы интервалов по категориям городов[38]

Таблица 121

Отношение удельной цены земельных участков под индустриальную застройку на неохраняемой территории к удельной цене аналогичных участков на охраняемой территории				
№	Категория городов	Среднее значение	Расширенный интервал	
1	Москва	0,87	0,82	0,92
2	Санкт-Петербург	0,85	0,79	0,89
3	города с численностью более 1 млн. чел. (кроме г. Москва и г. Санкт-Петербург)	0,87	0,81	0,93
4	города с населением менее 1 млн. человек	–	–	–

Источник: 1. «Справочник оценщика недвижимости - 2022. Земельные участки. Часть 1. Территориальные характеристики и корректирующие коэффициенты на локальное местоположение. Под редакцией Лейфера Л.А.», Нижний Новгород, 2022 год.

Расчет значения данной поправки осуществлялся на основе зависимости вида:

$$П = (К - 1) * 100,$$

где:

$К$ - значение коэффициента (отношения) удельных цен земельных участков, имеющих различный факт наличия охраны.

Объект-аналог № 8 имеет охрану территории. Таким образом, значение данной корректировки (поправки) для указанного объекта-аналога, с учетом округлений, и с учетом того, что объект оценки находится в непосредственной близости от г. Москва, составит:

$$П = (0{,}87 - 1) * 100 = -13\%$$

Значение данной поправки для объектов-аналогов, которые не имеют охраны, как и оцениваемый объект, составит 0%.

Характеристики объектов-аналогов после применения данной поправки, представлены в табл. 62.

Таблица 62.

Характеристики объектов - аналогов после применения поправки на другие характеристики (наличие охраны)

Объект-аналог	Цена объекта-аналога после поправка на наличие ограждения, руб.	Наличие охраны территории	Поправка на наличие охраны, %	Цена объекта-аналога после поправки на наличие охраны, руб.	Удаление от МКАД, км	Площадь, кв. м	Иные хар-ки
Объект 1	337 896 343	нет	0	337 896 343	33	252 787	н/д
Объект 2	30 372 705	нет	0	30 372 705	27	15 000	н/д
Объект 3	84 368 625	нет	0	84 368 625	30	29 000	н/д
Объект 4	486 758 800	нет	0	486 758 800	22	210 000	н/д
Объект 5	24 200 000	нет	0	24 200 000	20	10 000	н/д
Объект 6	551 984 479	нет	0	551 984 479	19	210 000	н/д
Объект 7	722 193 263	нет	0	722 193 263	0	111 850	участок обременен ЛЭП и газопроводом
Объект 8	12 885 390	охраняемая территория	-13	11 210 289	25	5 040	н/д
Объект 9	61 870 325	нет	0	61 870 325	26	38 190	н/д
Объект 10	28 347 858	нет	0	28 347 858	22	10 000	н/д
Объект 11	25 198 096	нет	0	25 198 096	20	15 061	н/д
Объект 12	99 116 261	нет	0	99 116 261	10	22 908	н/д
Объект 13	25 310 588	нет	0	25 310 588	20	15 000	н/д
Объект 14	7 311 948	нет	0	7 311 948	31	3 282	н/д
Объект 15	216 768 628	нет	0	216 768 628	16	60 000	н/д
Объект 16	700 822 045	нет	0	700 822 045	15	180 956	н/д
Объект 17	146 365 735	нет	0	146 365 735	2	15 727	н/д
Объект 18	18 321 820	нет	0	18 321 820	16	7 607	н/д
Объект 19	61 870 325	нет	0	61 870 325	7	10 000	н/д

Источник: 1. Анализ оценщика. 2. Расчеты оценщика.

Передан через Диадок 18.09.2023 14:50 GMT+03:00
ae4e3472-dd80-48ef-9275-ad8f43375793

Следующим этапом формирования модели ценообразования является корректировка цены объектов-аналогов на наличие иных характеристик, в части наличия или отсутствия обременений.

Поправка на иные характеристики, в части наличия обременений.

Объект оценки имеет обременения, описанные в разд. 2.2 настоящего отчета.

Объект-аналог № 7 обременен ЛЭП и газопроводом.

Все остальные объекты-аналоги обременений не имеют.

В рамках настоящего отчета величина данной поправки определена на основе данных, представленных на сайте https://statrielt.ru.

Данные об изменении цен в зависимости от наличия недостатков, представлены в табл. 63.

Таблица 63.

Данные об изменении цен в зависимости от наличия недостатков

на Конфигурацию, форму, рельеф земельного участка и панорамный вид с участка - корректировки на 01.07.2023 года

Категория: Корректировки рыночной стоимости земельных участков (опубликовано 12.07.2023 г.)

В ходе анализа рынка земельных участков выявлено, что участки, имеющие неправильную или вытянутую форму, или участки с повышенным уклоном местности, или с другими недостатками при остал аналогичных характеристиках, предлагаются на рынке дешевле остальных.

Итоги расчета СтатРиелт на основе актуальных рыночных данных за истекший квартал

№	Характеристика формы и рельефа участка	нижняя граница	верхняя граница	Среднее значение
1	Земельные участки категорий: земель населенных пунктов, земель сельхозназначения для дачного строительства и садоводства, земель промышленности, транспорта, связи и иного спец. назначения, а также земельные участки сельскохозяйственного назначения (угодья), по форме и рельефу полностью пригодные и благоприятные для капитального строительства и/или использующиеся по целевому назначению и разрешенному использованию			1,00
2	Участки при одном из перечисленных ниже факторов*: 1. Земельные участки вытянутой формы с длиной, превышающей ширину, более чем в 4 раза при условии, что ширина такого участка ограничена, но минимально достаточна для строительства и эксплуатации (обслуживания) типичных для этой территориальной зоны объектов капитального строительства **; 2. Земельные участки с вкраплениями или изрезанной формы, обусловленной пересеченным рельефом местности; 3. Земельные участки с уклоном местности более 20 %; 4. Земельные участки подтапливаемые, расположенные в балке, овраге или в подтапливаемой пойме реки; 5. Земельные участки с уровнем грунтовых вод, выше глубины промерзания грунтов; 6. Земельные участки с другими существенными недостатками, менее пригодные для строительства и использования	0,73	0,88	0,81
3	Земельные участки с панорамным видом на город, городской парк, природный ландшафт	1,05	1,22	1,13
4	Земельные участки уникальные с панорамным видом на море, реку, горы и другие особо ценные объекты природного ландшафта	1,09	1,34	1,21

СТАТРИЕЛТ 01.07.2023

Примечания:

* - если действуют одновременно несколько факторов, то для каждого фактора необходимо применить этот коэффициент

** - для участков вытянутой формы, ширина которых позволяет размещать кроме типичных для этой территориальной зоны объектов капитального строительства иные объекты инфраструктуры, различ удельной стоимости не выявлены, корректировка равна единице.

Как правило, при начальном формировании земель поселений выделяется земельный массив большой площади и составляется генеральный план поселения. При подготовке проекта межевания террит поселения в соответствии с градостроительными регламентами и нормами формируются границы образуемых отдельных земельных участков. По возможности, это участки правильной формы, близкой к квадра или прямоугольной. Учитывая рельеф местности: равнинный (с уклоном до 3%), слабопересеченный (3-6%), пересеченный (6-10%), сильнопересеченный (10-20%), горный (более 20%)) или пересечен некоторые участки межуются неправильной формы или с уклоном, что обуславливает меньшую пригодность таких участков для использования по назначению и, следовательно, меньшую рыно привлекательность и стоимость.

Источник: 1. https://statrielt.ru/statistika-rynka/statistika-na-01-07-2023g/korrektirovki-stoimosti-zemli/3211-na-konfiguratsiyu-formu-relef-zemelnogo-uchastka-i-panoramnyj-vid-s-uchastka-korrektirovki-na-01-07-2023-goda.

Формула для расчета значения данной поправки имеет следующий вид:

$$П = (\frac{К_{ОЦ}}{1} - 1) * 100\%,$$

где:

$К_{ОЦ}$ - верхняя граница (т.к. данное обременение не является существенным) значения коэффициента наличия «ухудшающего» фактора для объекта оценки.

Таким образом, рассчитанное значение данной поправки для всех объектов-аналогов (кроме объекта-аналога № 7, который имеет недостатки (ограничения) по его использованию), составит:

$$П = (\frac{0,88}{1} - 1) * 100\% = -12\%$$

Значение данной поправки для объекта-аналога № 7, который имеет недостатки (ограничения) по его использованию, как и оцениваемый объект, составит 0%.

Характеристики объектов-аналогов после применения данной поправки, представлены в табл. 64.

Передан через Диадок 18.09.2023 14:50 GMT+03:00
ae4e3472-dd80-48ef-9275-ad8f43375793
Страница 117 из 202

Таблица 64.

Характеристики объектов - аналогов после применения поправки на наличие иных характеристик, в части наличия обременения

Объект-аналог	Цена объекта-аналога после поправки на наличие охраны, руб.	Иные характеристики	Поправка на иные характеристики, %	Цена объекта-аналога после поправка на иные характеристик, руб.	Удаление от МКАД, км	Площадь, кв. м
Объект 1	337 896 343	н/д	-12	297 348 782	33	252 787
Объект 2	30 372 705	н/д	-12	26 727 980	27	15 000
Объект 3	84 368 625	н/д	-12	74 244 390	30	29 000
Объект 4	486 758 800	н/д	-12	428 347 744	22	210 000
Объект 5	24 200 000	н/д	-12	21 296 000	20	10 000
Объект 6	551 984 479	н/д	-12	485 746 342	19	210 000
Объект 7	722 193 263	участок обременен ЛЭП и газопроводом	0	722 193 263	0	111 850
Объект 8	11 210 289	н/д	-12	9 865 054	25	5 040
Объект 9	61 870 325	н/д	-12	54 445 886	26	38 190
Объект 10	28 347 858	н/д	-12	24 946 115	22	10 000
Объект 11	25 198 096	н/д	-12	22 174 324	20	15 061
Объект 12	99 116 261	н/д	-12	87 222 310	10	22 908
Объект 13	25 310 588	н/д	-12	22 273 317	20	15 000
Объект 14	7 311 948	н/д	-12	6 434 514	31	3 282
Объект 15	216 768 628	н/д	-12	190 756 393	16	60 000
Объект 16	700 822 045	н/д	-12	616 723 400	15	180 956
Объект 17	146 365 735	н/д	-12	128 801 847	2	15 727
Объект 18	18 321 820	н/д	-12	16 123 202	16	7 607
Объект 19	61 870 325	н/д	-12	54 445 886	7	10 000

Источник: 1. Анализ оценщика. 2. Расчеты оценщика.

На основе полученного массива данных был проведен анализ степени влияния[3] основных количественных характеристик объектов на удельную цену продажи. В качестве меры оценки степени влияния использовался коэффициент корреляции.

Коэффициент корреляции (парный коэффициент корреляции) в теории вероятностей и статистике - это показатель характера изменения двух случайных величин. Высокое значение данного коэффициента свидетельствует о сильной степени взаимного влияния случайных величин (предельное значение коэффициента корреляции равно 1). Положительное значение коэффициента корреляции свидетельствует о прямой связи переменных, отрицательное значение коэффициента свидетельствует об обратной связи переменных.

Расчет коэффициента корреляции проводился с использованием стандартного пакета программ Microsoft Excel функция «Сервис – Корреляция». Результаты расчета представлены в табл. 65.

Таблица 65.

Результаты расчета коэффициента корреляции

Наименование характеристики	Коэффициент корреляции
Удаление от МКАД	-0,86
Площадь	-0,1

Источник: 1. Анализ оценщика.

Анализ полученных данных показывает, что основной характеристикой, влияющей на цену продажи рассматриваемых объектов, является:

- «удаление от МКАД». Для данной характеристики отмечается высокое значение корреляционной зависимости (-0,9);

Количественную характеристику «площадь объекта» целесообразно рассматривать в качестве дополнительной характеристики, влияющей на цену продажи объекта, т.к. для данной характеристики отмечается слабое значение корреляционной зависимости (-0,1).

Исходные данные для формирования математической зависимости, описывающей модель

[3]

Степень связи по таблице Чеддока	Значение коэффициента корреляции:
слабая	от 0,1 до 0,3 (от -0,1 до -0,3)
умеренная	от 0,3 до 0,5 (от -0,3 до -0,5)
заметная	от 0,5 до 0,7 (от -0,5 до -0,7)
высокая	от 0,7 до 0,9 (от -0,7 до -0,9)
весьма высокая	от 0,9 до 0,99 (от -0,9 до -0,99)

Передан через Диадок 18.09.2023 14:50 GMT+03:00
ae4e3472-dd80-48ef-9275-ad8f43375793

ценообразования на объекты, аналогичные оцениваемым, представлены в табл. 66.

Необходимо отметить, что для оптимизации расчетов оценщик использовал логарифм площади.

Таблица 66.

Исходные данные для формирования математической зависимости, описывающей модель ценообразования на объекты, аналогичные оцениваемым

Объект-аналог	Характеристика объекта			
	Удаление от МКАД, км	Площадь, кв. м	Логарифм площади	Удельная цена, руб./кв. м
Объект 1	33	252 787	12,4403	1 176
Объект 2	27	15 000	9,6158	1 782
Объект 3	30	29 000	10,2751	2 560
Объект 4	22	210 000	12,2549	2 040
Объект 5	20	10 000	9,2103	2 130
Объект 6	19	210 000	12,2549	2 313
Объект 7	0	111 850	11,6249	6 457
Объект 8	25	5 040	8,5252	1 957
Объект 9	26	38 190	10,5503	1 426
Объект 10	22	10 000	9,2103	2 495
Объект 11	20	15 061	9,6199	1 472
Объект 12	10	22 908	10,0392	3 808
Объект 13	20	15 000	9,6158	1 485
Объект 14	31	3 282	8,0962	1 961
Объект 15	16	60 000	11,0021	3 179
Объект 16	15	180 956	12,1060	3 408
Объект 17	2	15 727	9,6631	8 190
Объект 18	16	7 607	8,9368	2 120
Объект 19	7	10 000	9,2103	5 445

Источник: 1. Анализ оценщика.

На основе полученного массива данных была сформирована модель удельной цены с учетом всех ценообразующих факторов.

В качестве исходных данных использовались значения количественных характеристик (факторов):

- удаление объекта от МКАД;
- логарифм площади объекта.

Результаты работы приложения Microsoft Excel (Сервис-Анализ данных – Регрессия) при формировании данной модели представлены на рис. 10.

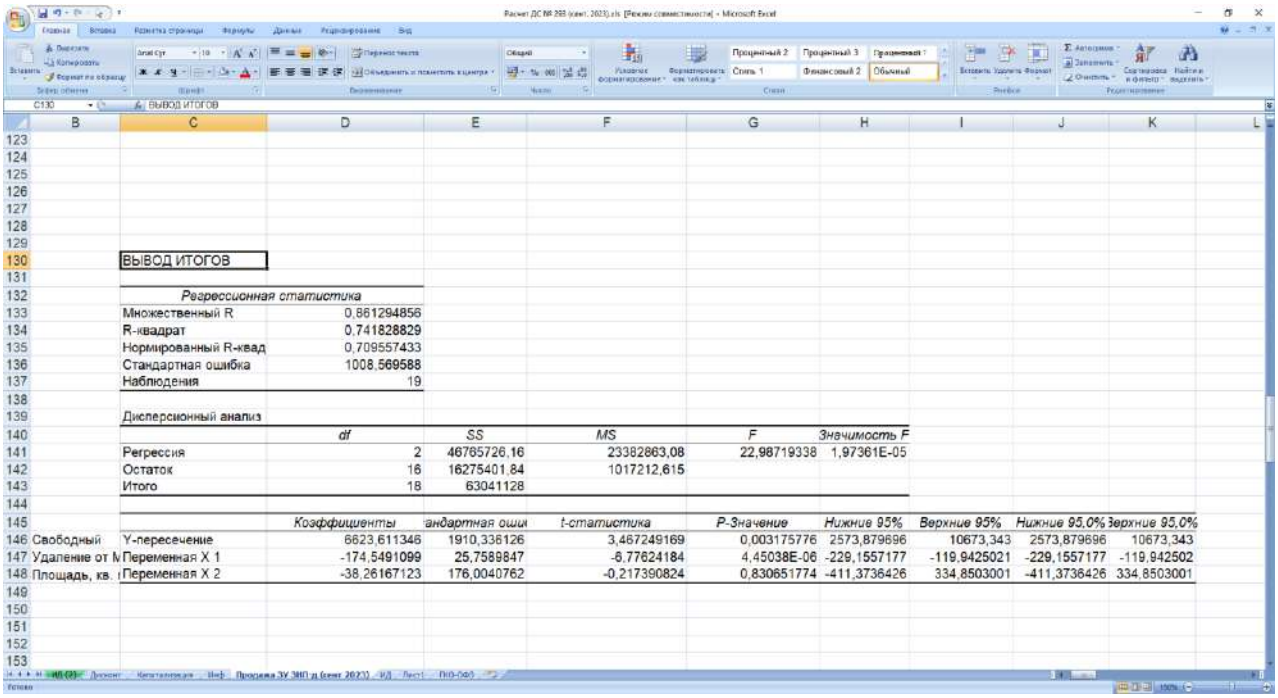

ВЫВОД ИТОГОВ

Регрессионная статистика	
Множественный R	0,861294856
R-квадрат	0,741828829
Нормированный R-квад	0,709557433
Стандартная ошибка	1008,569588
Наблюдения	19

Дисперсионный анализ

	df	SS	MS	F	Значимость F
Регрессия	2	46765726,16	23382863,08	22,98719338	1,97361E-05
Остаток	16	16275401,84	1017212,615		
Итого	18	63041128			

		Коэффициенты	Стандартная ошибка	t-статистика	P-Значение	Нижние 95%	Верхние 95%	Нижние 95,0%	Верхние 95,0%
Свободный	Y-пересечение	6623,611346	1910,336126	3,467249169	0,003175776	2573,879696	10673,343	2573,879696	10673,343
Удаление от М	Переменная X 1	-174,5491099	25,7589847	-6,77624184	4,45038E-06	-229,1557177	-119,9425021	-229,1557177	-119,942502
Площадь, кв.	Переменная X 2	-38,26167123	176,0040762	-0,217390824	0,830651774	-411,3736426	334,8503001	-411,3736426	334,8503001

Рис. 10. Результат работы сервиса «Анализ данных – Регрессия»

Передан через Диадок 18.09.2023 14:50 GMT+03:00
ae4e3472-dd80-48ef-9275-ad8f43375793
Страница 119 из 202

Анализ полученных данных показывает, что полученная зависимость имеет высокий коэффициент детерминации (0,74). Соответственно в качестве модели расчета целесообразно использовать данную модель, имеющую следующий вид:

$$C_{уд.} = 6623{,}61134\ 6 - 174{,}549109\ 9 * R - 38{,}2616712\ 3 * LN(S_{об.}),$$

где:

R - удаление объекта от МКАД, км;

$S_{об.}$ - площадь объекта, кв. м/

Расчет стоимости объекта (объектов) оценки

При расчете удельной стоимости для объекта (объектов) оценки использовались следующие исходные данные:

R - удаление от МКАД - 7 км, что соответствует фактическим данным;

S - площадь объекта (объектов) – 3 900 кв. м, что соответствует данным, представленным в Выписке из ЕГРН об объекте недвижимости.

Результаты расчета удельной стоимости объекта (объектов) оценки без учета обременения в виде аренды, с учетом округлений, представлены в табл. 67.

Таблица 67.

Результаты расчета удельной стоимости объекта (объектов) оценки, без учета обременений

№ п/п	Кадастровый номер	Удаление от МКАД, км	Площадь, кв. м	Удельная стоимость, руб./кв. м
1	50:15:040405:500	7	3 900	5 090

Источник: 1. Расчеты оценщика.

Стоимость объекта (объектов) оценки, определялась на основе зависимости следующего вида:

$$C_{об.} = S_{общ.} * C_{уд.},$$

где:

$S_{общ.}$ – площадь земельного участка, используемая для расчетов, кв. м;

$C_{уд.}$ – удельная стоимость, руб./кв. м.

Результаты расчета стоимости оцениваемого земельного участка, без учета обременения в виде аренды, с учетом округлений, представлены в табл. 68.

Таблица 68.

Результаты расчета стоимости каждого из оцениваемых земельных участков, с учетом округлений

№ п/п	Кадастровый номер	Площадь, кв. м	Удельная стоимость, руб./кв. м	Стоимость, руб.
1	50:15:040405:500	3 900	5 090	19 851 000

Источник: 1. Расчеты оценщика.

Определение ставки дисконтирования.

Ставка дисконтирования - это ставка дохода на инвестиции, то есть ожидаемый возврат на вложения средств в приобретение объекта недвижимости с целью его дальнейшего коммерческого использования. Подобная ставка должна быть достаточной для того, чтобы побудить инвестора купить права на будущие потоки доходов, с учетом альтернативных вариантов вложений и риска, связанного с инвестированием в данный объект недвижимости.

Ставку дисконтирования, учитывающую специфику рынка недвижимости и особенности торговых условий для объектов, сравнимых с оцениваемым объектом, можно рассчитать с применением аналитического метода расчета ставки дисконтирования. Кроме того, для установления ставки дисконтирования может быть применен экспертный метод. Подобные объекты часто приобретаются для последующего получения дохода, и рынок выработал типичные критерии к инвестициям такого рода. Для расчета также могут применяться другие методы.

Для расчета ставки дисконтирования денежных потоков использовался метод кумулятивного построения. Расчет в рамках данного метода позволяет определить ставку дисконтирования для приведения денежного потока до налогообложения к дате анализа и при этом учесть специфику рынка недвижимости и особенности торговых условий для объектов, сравнимых с оцениваемыми.

В рамках метода кумулятивного построения ставка дисконтирования определяется путем суммирования безрисковой ставки и определенных компонентов риска (премии за различные виды рисков, связанные со спецификой оцениваемого объекта). За базу для расчета принимается ставка дохода по безрисковым ценным бумагам, к которой прибавляются дополнительные премии с целью учета специфических рисков инвестирования.

Расчетная зависимость для определения ставки дисконтирования имеет следующий вид:

Переданн через Диадок 18.09.2023 14:50 GMT+03:00
ae4e3472-dd80-48ef-9275-ad8f43375793
Страница 120 из 202

$$R_{капит} = R_f + П_{риск\ инв.} + П_{ликв} + П_{инв.менед},$$

где:

R_f – безрисковая ставка;

$П_{риск\ инв.}$ - премия за риск инвестирования в объекты недвижимости;

$П_{ликв}$ - поправка на низкую ликвидность;

$П_{инв.менед}$ - премия за инвестиционный менеджмент.

Безрисковая ставка отражает уровень дохода по альтернативным для собственника инвестициям с минимально возможным уровнем риска. В качестве безрисковой могут использоваться процентные ставки по депозитам наиболее крупных и надежных банков, ставки доходности по государственным ценным бумагам и др.

Премия за риск отражает дополнительный доход, который ожидает получить типичный инвестор, вкладывая средства в объект недвижимости. В большинстве методик рассматриваются составляющие премии за риск:

- премия за риск инвестирования в объекты недвижимости;
- премия за низкую ликвидность;
- премия за инвестиционный менеджмент.

Определение безрисковой ставки.

Для определения безрисковой ставки можно пользоваться как среднеевропейскими показателями по безрисковым операциям, так и российскими. В случае использования среднеевропейских показателей к безрисковой ставке прибавляется премия за риск инвестирования в данную страну, так называемый страновой риск.

В качестве возможных безрисковых ставок в пределах РФ принято рассматривать следующие инструменты:

- депозиты Сбербанка РФ и других надежных российских банков. Применение ставок по депозитам Сбербанка РФ и других российских банков достаточно ограничено в связи с непродолжительностью сроков, на которые принимаются депозиты (как правило, до одного-двух лет). Все это сужает возможности применения данных инструментов.
- западные финансовые инструменты (государственные облигации развитых стран, LIBOR). Сложности при использовании ставки LIBOR (London Inter Bank Offered Rate - ставка Лондонского межбанковского рынка по предоставлению кредитов) обуславливается ее краткосрочностью (не более одного года), а также более высокими уровнями риска по сравнению с вложениями в государственные ценные бумаги. Среди государственных облигаций в оценочной практике наиболее целесообразно использовать 10-летние казначейские облигации США.
- ставки по межбанковским кредитам РФ (MIBID, MIBOR, MIACR). Ставки рассчитываются сроком от 1 дня до 1 года. Очевидно, что использование значений данных ставок для расчета безрисковой доходности не является целесообразным, прежде всего вследствие их краткосрочного характера. Кроме того, доходность, заложенная в межбанковских кредитах, учитывает риск их невозврата, что также обуславливает необходимость отказа от использования данного инструмента в процессе оценки.
- ставку рефинансирования ЦБ РФ. Ставка рефинансирования - процентная ставка, которую использует Центральный банк при предоставлении кредитов коммерческим банкам в порядке рефинансирования. Данная ставка могла бы по своей экономической сущности применяться, пожалуй, только при оценке кредитно-финансовых институтов, а также ставка рефинансирования является инструментом денежно-кредитной политики Центрального банка и, следовательно, используется последним для целенаправленного воздействия на финансово-банковскую сферу и далеко не всегда отражает реальную ситуацию, сложившуюся на рынке.
- государственные облигации РФ.
- Государственные облигации РФ представлены рублевыми и валютными финансовыми инструментами.
- валютные облигации РФ представлены двумя видами: внутренним (ОВВЗ) и внешним (еврооблигации).

На практике чаще всего применяют ставку по государственным облигациям, учитывая ее долгосрочность.

Передан через Диадок 18.09.2023 14:50 GMT+03:00
ae4e3472-dd80-48ef-9275-ad8f43375793
Страница 121 из 202

Итоговая расчетная зависимость, для определения R_f – безрисковой ставки, учитывающая размер среднегодовой инфляции, имеет вид:

$$R_f = \frac{1 + R_{ГКО-ОФЗ}/100}{1 + I/100} - 1,$$

где:

R_f - безрисковая ставка, учитывающая размер среднегодовой инфляции;

$R_{ГКО-ОФЗ}$ - значение долгосрочной ставки доходности по государственным облигациям принимаемое для расчетов.

I - размер среднегодовой инфляции.

Значение долгосрочной ставки доходности по государственным облигациям, принимаемое для расчетов на дату проведения оценки, определялось на основе официально опубликованных на дату оценки медианных значений бескупонной доходности государственных облигаций в 2023 г. (период с 15.03.2023 по 15.09.2023 г. – за последние полгода относительно даты оценки, на основе последней официально опубликованной информации), определяемые на основании сделок с ГКО-ОФЗ.

Бескупонная доходность - доходность к погашению дисконтной (бескупонной) облигации, то есть облигации, для которой предусмотрена всего одна выплата в дату погашения облигации. Рассчитанные медианные значения бескупонной доходности представлены в табл. 69.

Таблица 69.

Рассчитанные медианные значения бескупонной доходности

Срок, лет	Срок, мес.	Медианное значение бескупонной доходности, %
0,25	3	7,62
0,5	6	7,65
0,75	9	7,78
1	12	7,9
2	24	8,4
3	36	8,89
5	60	9,78
7	84	10,44
10	120	11,01
15	180	11,41
20	240	11,59
30	360	11,79

Источник: 1. http://www.cbr.ru/hd_base/zcyc_params/?UniDbQuery.Posted=True&UniDbQuery.From=22.03.2023&UniDbQuery.To=15.09.2023.
2. Расчеты оценщика.

Для оцениваемого земельного участка принимается срок аренды 3 мес. (0,25 года), чему соответствует безрисковая ставка в размере 7,62% (см. табл. 69).

Таким образом, для оцениваемого земельного участка значение данного показателя составит (оставшийся срок аренды 3 мес. или 0,25 года):

$$R_{ГКО-ОФЗ} = 7{,}62\%$$

Значение полученной процентной ставки рассчитано с учетом ежегодного размера инфляции в России. Для «корректного» определения значения бескупонной доходности, необходимо рассчитанное значение скорректировать на размер годовой инфляции в России, так как поток дохода рассчитывается в реальных ценах (без учета перспективного роста).

Размер годовой инфляции в России был определен на основе темпов роста показателей среднегодовой инфляции в России на основании данных, опубликованных на сайте Министерства экономического развития:

«Сценарные условия функционирования экономики Российской Федерации и основные параметры прогноза социально-экономического развития Российской Федерации на 2024 год и на плановый период 2025 и 2026 годов (ссылка на источник - - https://www.economy.gov.ru/material/directions/makroec/prognozy_socialno_ekonomicheskogo_razvitiya/scenarnye_usloviya_funkcionirovaniya_ekonomiki_rossiyskoy_federacii_i_osnovnye_parametry_prognoza_socialno_ekonomicheskogo_razvitiya_rossiyskoy_federacii_na_2024_god_i_na_planovyy_period_2025_i_2026_godov.html);

- «Прогноз социально-экономического развития Российской Федерации на период до 2036 года»

Передан через Диадок 18.09.2023 14:50 GMT+03:00
ae4e3472-dd80-48ef-9275-ad8f43375793
Страница 122 из 202

(ссылка на источник информации - https://www.economy.gov.ru/material/directions/makroec/prognozy_socialno_ekonomicheskogo_razvitiya/prognoz_socialno_ekonomicheskogo_razvitiya_rossiyskoy_federacii_na_period_do_2036_goda.html).

Математическая зависимость для определения значения перспективной (прогнозной) среднегодовой инфляции за прогнозный период имеет следующий вид:

$$g = \prod_{i=1}^{n} (I_{ср.год.})^{1/n} ,$$

где:

n - номер последнего прогнозного периода;

$I_{ср.год.}$ - значение среднегодовой инфляции за каждый год, входящий в прогнозный период.

Расчет размера перспективной (прогнозной) среднегодовой инфляции на основании инфляции потребительских цен приведен в табл. 70.

Таблица 70.

Данные по перспективной (прогнозной) среднегодовой инфляции за прогнозный период на основании инфляции потребительских цен

№ периода	Период	Значение (прогнозное значение) инфляции, %	Коэффициент прогнозной инфляции
1	2023	105,3	1,053
2	2024	104,0	1,04
3	2025	104,0	1,04
4	2026	104,0	1,04
5	2027	104,0	1,04
6	2028	104,0	1,04
7	2029	104,0	1,04
8	2030	104,0	1,04
9	2031	104,0	1,04
10	2032	104,0	1,04
11	2033	104,0	1,04
12	2034	104,0	1,04
13	2035	104,0	1,04
14	2036	104,0	1,04
Среднее значение выборки			**1,041**

Источник: 1. www.economy.gov.ru.

Рассчитанное значение среднегодовой инфляции в РФ за период 2023-2036 г.г. составляет 4,1%.

Расчетная зависимость, учитывающая размер среднегодовой инфляции, имеет вид:

$$K_{скор.} = \frac{1 + K/100}{1 + I/100} - 1,$$

где:

$K_{скор.}$ - скорректированное значение долгосрочной ставки доходности по государственным облигациям (безрисковой ставки);

K - значение долгосрочной ставки доходности по государственным облигациям по состоянию на дату оценки.

I - размер среднегодовой инфляции.

Скорректированное значение ставки бескупонной доходности для оцениваемых земельных участков составит:

$$K_{скор.} = \frac{1 + 7{,}62/100}{1 + 4{,}1/100} - 1 = 0{,}0338$$, что соответствует 3,38%

Соответственно, значение безрисковой ставки составит 3,38%.

<u>Определение премии за риск инвестирования в объекты недвижимости</u>

Риски вложения в объект недвижимости подразделяются на два вида. К первому относятся систематические и несистематические риски, ко второму - статичные и динамичные.

На рынке в целом преобладающим является систематический риск. Стоимость конкретной приносящей доход собственности может быть связана с экономическими и институциональными условиями на рынке. Примеры такого вида риска: появление излишнего числа конкурирующих

Переданы через Диадок 18.09.2023 14:50 GMT+03:00
ae4e3472-dd80-48ef-9275-ad8f43375793
Страница 123 из 202

объектов, уменьшение занятости населения в связи с закрытием градообразующего предприятия, введение в действие природоохранных ограничений, установление ограничений на уровень арендной платы.

Несистематический риск - это риск, связанный с конкретной оцениваемой собственностью и независимый от рисков, распространяющихся на сопоставимые объекты. Например: трещины в несущих элементах, изъятие земли для общественных нужд, неуплата арендных платежей, разрушение сооружение пожаром и/или развитие поблизости от данного объекта несовместимой с ним системы землепользования.

Статичный риск - это риск, который можно рассчитать и переложить на страховые компании, динамический риск может быть определен как "прибыль или потеря предпринимательского шанса и экономическая конкуренция".

Расчет премии за риск представлен в табл. 71.

Таблица 71.

Факторы риска, влияющие на объект недвижимости

Вид и наименование риска	Категория риска	1	2	3	4	5	6	7	8	9	10
Систематический риск											
Ухудшение общей экономической ситуации	динамичный					1					
Увеличение числа конкурирующих объектов	динамичный								1		
Изменение федерального или местного законодательства	динамичный		1								
Несистематический риск											
Природные и чрезвычайные антропогенные ситуации	статичный	1									
Неполучение арендных платежей	динамичный		1								
Неэффективный менеджмент	динамичный		1								
Криминогенные факторы	динамичный	1									
Признание судебными учреждениями права иного лица на земельный участок	динамичный	1									
Ограничение правового режима земельного участка частными и публичными сервитутами, установленными в соответствии с законом	динамичный	1									
Возникновение (наличие) мер обеспечения исков, жалоб, иных судебных актов, принятых в соответствии с законом	динамичный	1									
Несоответствие документов государственного земельного кадастра правоустанавливающим документам, определяющим действительные права на определенный земельный участок	динамичный	1									
Недействительность земельно-правовых документов, оформленных без учета множественности лиц, имеющих права на доли или части объекта	динамичный	1									
Изменение состава прав на земельный участок	динамичный	1									
Ошибки при заключении договоров и контрактов		1									
Количество наблюдений		9	3	0	0	1	0	0	1	0	0
Взвешенный итог		9	6	0	0	5	0	0	8	0	0
Сумма						28					
Количество факторов						14					
Средневзвешенное значение балла						2					
Величина поправки за риск (1 балл = 1%)						2,0					

Источник: 1. Расчеты оценщика.

Определение поправки на низкую ликвидность

Премия за низкую ликвидность, есть поправка на длительность экспозиции при продаже объектов недвижимости.

Данная премия вычисляется по формуле:

$$r_{ликв.} = \frac{R * n}{12},$$

где:

$r_{ликв.}$ – премия за низкую ликвидность, %;

R - безрисковая ставка, %;

n - период экспозиции (в месяцах);

12 - общее количество месяцев в году.

Согласно данным, представленным в разд. 3.2.1 настоящего отчета, срок экспозиции объектов, аналогичных оцениваемому, составляет от 4 до 11 мес.

В рамках настоящего отчета использовалось среднее значение указанного диапазона в размере 7,5 мес.

На дату проведения оценки премия за низкую ликвидность, с учетом срока экспозиции объекта равного 7,5 мес., для оцениваемого земельного участка, составит:

$$r_{ликв.} = \frac{3{,}38\% * 7{,}5}{12} = 2{,}11\%$$

Рассчитанное значение премии за низкую ликвидность в сути отражает размер скидки к цене объекта. Переход же к поправке на низкую ликвидность, которая входит в ставку дисконта осуществляется по формуле:

$$П_{ликв.} = (\frac{r_{ликв.}/100}{1 - r_{ликв.}/100}) * 100,$$

где:

$r_{ликв.}$ - премия за низкую ликвидность.

Таким образом, рассчитанное значение поправки на низкую ликвидность, для оцениваемого земельного участка, с учетом округлений, составит

$$П_{ликв.} = (\frac{2{,}11/100}{1 - 2{,}11/100}) * 100 = 2{,}16\%$$

Определение премии за инвестиционный менеджмент

Чем более рискованны и сложны инвестиции, тем более компетентного управления они требуют. Премию (надбавку) за инвестиционный менеджмент целесообразно рассчитывать с учетом коэффициента недогрузки и потерь при сборе арендных платежей. Размер данного риска может составлять от 0,5 до 5%.

Ввиду того, что оцениваемый земельный участок сдан в аренду, то остается только риск недополучения арендных платежей и досрочного прекращения действия Договора аренды. В сложившейся ситуации (существенно маленький срок аренды объекта) значение данного риска экспертно оценивается на уровне 0,5%.

Результаты расчета ставки дисконтирования для объекта (объектов) оценки представлены в табл. 72.

Таблица 72.

Результаты расчета ставки дисконтирования

Наименование показателя	Значение показателя, %
Безрисковая ставка	3,38
Премия за риск инвестирования в объекты недвижимости	2,0
Премия за низкую ликвидность	2,16
Премия за инвестиционный менеджмент	0,5
Годовая ставка дисконтирования	8,04
Ежемесячная ставка дисконтирования	0,65

Источник: 1. Расчеты оценщика.

Приведение потока ожидаемых доходов в период прогнозирования, а также доходов после периода прогнозирования в стоимость на дату оценки

Как отмечалось ранее базовая расчетная зависимость для расчета стоимости объекта (объектов) оценки имеет следующий вид:

$$PV = \sum_{i=1}^{n} \frac{CF_i}{(1+r)^n} + \frac{TV}{(1+r)^n},$$

где:

CF_i - денежный поток периода прогноза;

Передан через Диадок 18.09.2023 14:50 GMT+03:00
ae4e3472-dd80-48ef-9275-ad8f43375793
Страница 125 из 202

r - норма дохода на инвестированный капитал (ставка дисконтирования);

$i = 1...n$ - номера рассматриваемых периодов получения дохода;

TV - постпрогнозная стоимость.

В общем случае денежный поток может быть определен как разность арендных платежей и операционных расходов, а сумма дисконтных множителей $PV = \sum_{i=1}^{n} \frac{1}{(1+r)^n}$ может быть представлена зависимостью вида $\frac{1-(1+r)^{-T}}{r}$ [8].

В качестве терминальной (постпрогнозной) стоимости следует рассматривать стоимость земельного участка свободного от обременений.

Соответственно, зависимость, используемая при расчетах примет следующий вид:

$$C_{ЗУ} = (A - OP) * \frac{1-(1+r)^{-T}}{r} + \frac{C'_{ЗУ}}{(1+r)^T},$$

где:

A - размер арендной платы для оцениваемого земельного участка, руб./мес.;

OP - операционные расходы, которые несет собственник объекта оценки (земельного участка), руб./мес.;

T - оставшийся срок аренды земельного участка относительно даты проведения оценки, мес.;

r - ежемесячная ставка дисконтирования, %;

$C'_{ЗУ}$ - стоимость земельного участка на дату проведения оценки, без учета обременений, руб.

Определение дисконтного множителя для продажи оцениваемых земельных участков после окончания Договоров аренды.

Значение данного параметра определялось на основе зависимости следующего вида:

$$D = \frac{1}{(1+r)^T},$$

где:

r - значение ежемесячной ставки дисконтирования, рассчитанное выше;

T - оставшийся срок аренды земельных участков, мес.

Рассчитанное значение дисконтного множителя для продажи оцениваемого земельного участка после окончания Договора аренды, составит:

$$D = \frac{1}{(1+0{,}65/100)^3} = 0{,}9808$$

Результаты расчета значения итоговой стоимости оцениваемого земельного участка, полученные с использованием доходного подхода, представлены в табл. 73.

Таблица 73.

Результаты расчета значение итоговой стоимости оцениваемого земельного участка, полученные с использованием доходного подхода

Кадастровый номер	Стоимость, руб. без обременений	ЧОД, руб./мес. без НДС	Остав-шийся срок аренды, мес.	Ставка дисконта, % мес.	Капитали-зирован-ный доход, руб.	Дисконт-ный множи-тель для продажи после окон-чания аренды	Стоимость продажи после окончания аренды, руб.	Стоимость с действующим обременением, руб.	Стоимость с действующим обременением, руб. с учетом округлений
50:15:0040405:500	19 851 000	-1 953	3	0,65	-5 784	0,9808	19 469 861	19 464 077	19 460 000

Источник: 1. Расчеты оценщика.

6.3. Расчет стоимости объекта (объектов) оценки сравнительным (рыночным) подходом

При проведении настоящей оценки сравнительный (рыночный) подход для определения стоимости объекта (объектов) оценки не применялся (обоснован отказ). Обоснование отказа от применения сравнительного (рыночного) подхода к оценке объектов оценки представлено в разделе 6.1 настоящего отчета.

6.4. Согласование результатов оценки

Ввиду того, что в настоящем отчете был использован только один подход к оценке - доходный, то в качестве итоговой величины справедливой стоимости объекта (объектов) оценки целесообразно считать результат, полученный в рамках использованного этого подхода.

Таким образом, основываясь на результате проведенного анализа и выполненных расчетов можно заключить, что итоговая величина справедливой стоимости земельного участка, категория земель: земли населенных пунктов, вид разрешенного использования: для размещения объектов коммунального хозяйства, площадь 3 900 кв. м, адрес: установлено относительно ориентира, расположенного в границах участка. Почтовый адрес ориентира: обл. Московская, р-н Балашихинский, г. Балашиха, ул. Рябиновая, кадастровый номер: 50:15:0040405:500, входящего в состав активов Закрытого паевого инвестиционного фонда недвижимости «Сельскохозяйственный» под управлением Общества с ограниченной ответственностью Управляющая компания «Резерв Эссет Менеджмент», по состоянию на дату оценки, с учетом принятых допущений и округлений, составляет:

19 460 000 руб.

Примечание: стоимость объекта оценки указана без учета налогов, которые могут быть исчислены на дату оценки (в соответствии с п. 1.4. Указания Банка России № 3758-У от 25 августа 2015 года).

Передан через Диадок 18.09.2023 14:50 GMT+03:00
ae4e3472-dd80-48ef-9275-ad8f43375793

РАЗДЕЛ VII. ВЫВОДЫ

Итоговая величина справедливой стоимости земельного участка, категория земель: земли населенных пунктов, вид разрешенного использования: для размещения объектов коммунального хозяйства, площадь 3 900 кв. м, адрес: установлено относительно ориентира, расположенного в границах участка. Почтовый адрес ориентира: обл. Московская, р-н Балашихинский, г. Балашиха, ул. Рябиновая, кадастровый номер: 50:15:0040405:500, входящего в состав активов Закрытого паевого инвестиционного фонда недвижимости «Сельскохозяйственный» под управлением Общества с ограниченной ответственностью Управляющая компания «Резерв Эссет Менеджмент», по состоянию на дату оценки, с учетом принятых допущений и округлений, составляет:

19 460 000
(Девятнадцать миллионов четыреста шестьдесят тысяч)
рублей

Примечание: стоимость объекта оценки указана без учета налогов, которые могут быть исчислены на дату оценки (в соответствии с п. 1.4. Указания Банка России № 3758-У от 25 августа 2015 года).

Оценщик И.А. Чужмаков

Генеральный директор Р.С. Луценко

Передан через Диадок 18.09.2023 14:50 GMT+03:00
ae4e3472-dd80-48ef-9275-ad8f43375793
Страница 128 из 202

РАЗДЕЛ VIII. ПЕРЕЧЕНЬ ЛИТЕРАТУРЫ И ИНЫХ ИСТОЧНИКОВ ДАННЫХ

1. Нормативные документы

1. Конституция РФ.
2. Гражданский кодекс РФ.
3. Налоговый кодекс Российской Федерации.
4. Федеральный закон Российской Федерации «Об оценочной деятельности в Российской Федерации» от 29 июля .1998 г., № 135-ФЗ (последняя редакция).
5. Федеральный стандарт оценки «Структура федеральных стандартов оценки и основные понятия, используемые в федеральных стандартах оценки (ФСО I)», утвержденный приказом Минэкономразвития России № 200 от 14 апреля 2022 г. «Об утверждении федеральных стандартов оценки и о внесении изменений в некоторые приказы Минэкономразвития России о федеральных стандартах оценки».
6. Федеральный стандарт оценки «Виды стоимости (ФСО II)», утвержденный приказом Минэкономразвития России № 200 от 14 апреля 2022 г. «Об утверждении федеральных стандартов оценки и о внесении изменений в некоторые приказы Минэкономразвития России о федеральных стандартах оценки».
7. Федеральный стандарт оценки «Процесс оценки (ФСО III)», утвержденный приказом Минэкономразвития России № 200 от 14 апреля 2022 г. «Об утверждении федеральных стандартов оценки и о внесении изменений в некоторые приказы Минэкономразвития России о федеральных стандартах оценки».
8. Федеральный стандарт оценки «Задание на оценку (ФСО IV)», утвержденный приказом Минэкономразвития России № 200 от 14 апреля 2022 г. «Об утверждении федеральных стандартов оценки и о внесении изменений в некоторые приказы Минэкономразвития России о федеральных стандартах оценки».
9. Федеральный стандарт оценки «Подходы и методы оценки (ФСО V)», утвержденный приказом Минэкономразвития России № 200 от 14 апреля 2022 г. «Об утверждении федеральных стандартов оценки и о внесении изменений в некоторые приказы Минэкономразвития России о федеральных стандартах оценки».
10. Федеральный стандарт оценки «Отчет об оценке (ФСО VI)», утвержденный приказом Минэкономразвития России № 200 от 14 апреля 2022 г. «Об утверждении федеральных стандартов оценки и о внесении изменений в некоторые приказы Минэкономразвития России о федеральных стандартах оценки».
11. Федеральный стандарт оценки «Оценка недвижимости (ФСО № 7)» (утвержденный приказом Минэкономразвития России от 25 сентября 2014 г. № 611).
12. Стандарты и правила оценочной деятельности, утвержденные саморегулируемой организацией оценщиков.
13. Международный стандарт финансовой отчетности (IFRS) 13 «Оценка справедливой стоимости».
14. Указания Банка России № 3758-У от 25 августа 2015 года.

2. Справочная литература

1. Справочник оценщика недвижимости - 2020. Земельные участки. Часть 1. Территориальные характеристики и корректирующие коэффициенты на локальное местоположение. Под редакцией Лейфера Л.А.», Нижний Новгород, 2020 год.
2. Справочник оценщика недвижимости - 2020. Земельные участки. Часть 2. Физические характеристики объекта. Характеристики, отражающие функциональное назначение объекта. Передаваемые имущественные права. Скидки на торг. Коэффициенты капитализации. Полная версия. Под редакцией Лейфера Л.А.», Нижний Новгород, 2020 год.
3. «Справочник оценщика недвижимости - 2022. Земельные участки. Часть 1. Территориальные характеристики и корректирующие коэффициенты на локальное местоположение. Полная версия. Под редакцией Лейфера Л.А.», Нижний Новгород, 2022 год.
4. «Справочник оценщика недвижимости - 2022. Земельные участки. Часть 2. Физические характеристики объекта. Характеристики, отражающие функциональное назначение объекта. Передаваемые имущественные права. Скидки на торг. Коэффициенты капитализации. Полная версия. Под редакцией Лейфера Л.А.», Нижний Новгород, 2022 год.
5. Исследования, представленные в издании «Справочник расчетных данных для оценки и консалтинга» СРД № 32, 2023 г. под редакцией канд. техн. наук Е.Е. Яскевича.

3. Методическая литература

1. Грибовский С.В. Оценка доходной недвижимости. – СПб.: ПИТЕР, 2001. – 336 с.

Передан через Диадок 18.09.2023 14:50 GMT+03:00
ae4e3472-dd80-48ef-9275-ad8f43375793

2. Оценка объектов недвижимости: теоретические и практические аспекты/Под ред. В.В. Григорьева. - М.: ИНФРА-М, 1997. Учебное пособие. Одобрено и рекомендовано к изданию учебно-методическим советом Госкомимущества РФ.
3. Оценка недвижимости: Учебник/Под ред. А.Г. Грязновой, М.А. Федотовой – М.: Финансы и статистика, 2002.
4. Оценка рыночной стоимости недвижимости: Учебное и практическое пособие/Под ред. В.Н. Зарубина, В.М. Рутгайзера. – М.: Дело, 1998.
5. Тарасевич Е.И. Оценка недвижимости. СПб.: СПбГТУ, 1997. – 442 с.
6. Фридман Д., Ордуей Н. Анализ и оценка приносящей доход недвижимости: Пер. с англ. – М.: Дело Лтд, 1995. – 461 с.
7. Харисон Генри С. Оценка недвижимости: Пер. с англ. – М.: РИО Мособлупрполиграфиздата, 1994. – 231 с.
8. Финансовый менеджмент. Теория и практика: под редакцией Е.С. Стояновой – М., издательство «Перспектива», 2000. – 655 с.
9. Асват Дамодаран. Инвестиционная оценка. Инструменты и методы оценки любых активов. 4-е издание. Москва, 2007. – 1323 с.

Передан через Диадок 18.09.2023 14:50 GMT+03:00
ae4e3472-dd80-48ef-9275-ad8f43375793
Страница 130 из 202

ПРИЛОЖЕНИЕ 1

ОБЪЕКТЫ АНАЛИЗА И ОБЪЕКТЫ-АНАЛОГИ ДЛЯ РАСЧЕТА СТОИМОСТИ ОБЪЕКТА (ОБЪЕКТОВ) ОЦЕНКИ ДОХОДНЫМ ПОДХОДОМ

Передан через Диадок 18.09.2023 14:50 GMT+03:00
ae4e3472-dd80-48ef-9275-ad8f43375793

1. https://kupizemli.ru/vostok/shchelkovskoe/uchastok-250-ga-pod-torgovo-razvlekatelnyy-kompleks-vorya-bogorodskoe

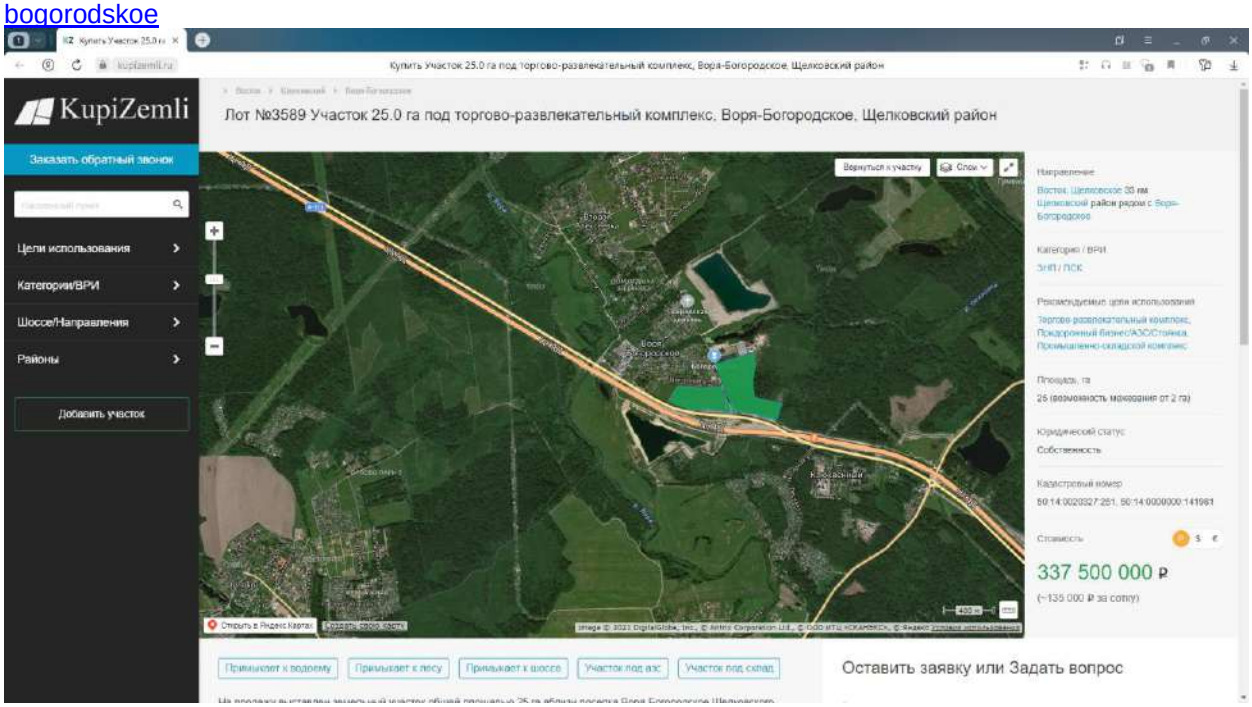

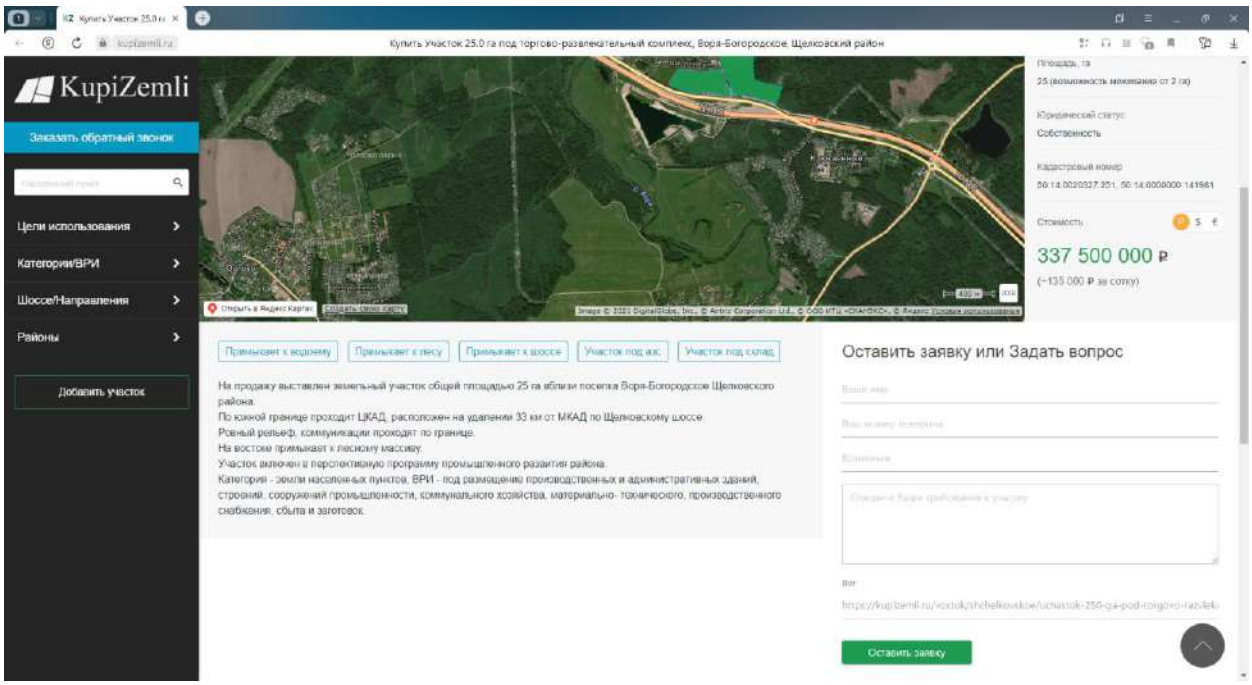

https://pkk.rosreestr.ru/#/search/56.04569231480016,38.17381302833706/16/@bs7n7spas?text=50%3A14%3A0020327%3A251&type=1&opened=50%3A14%3A20327%3A251

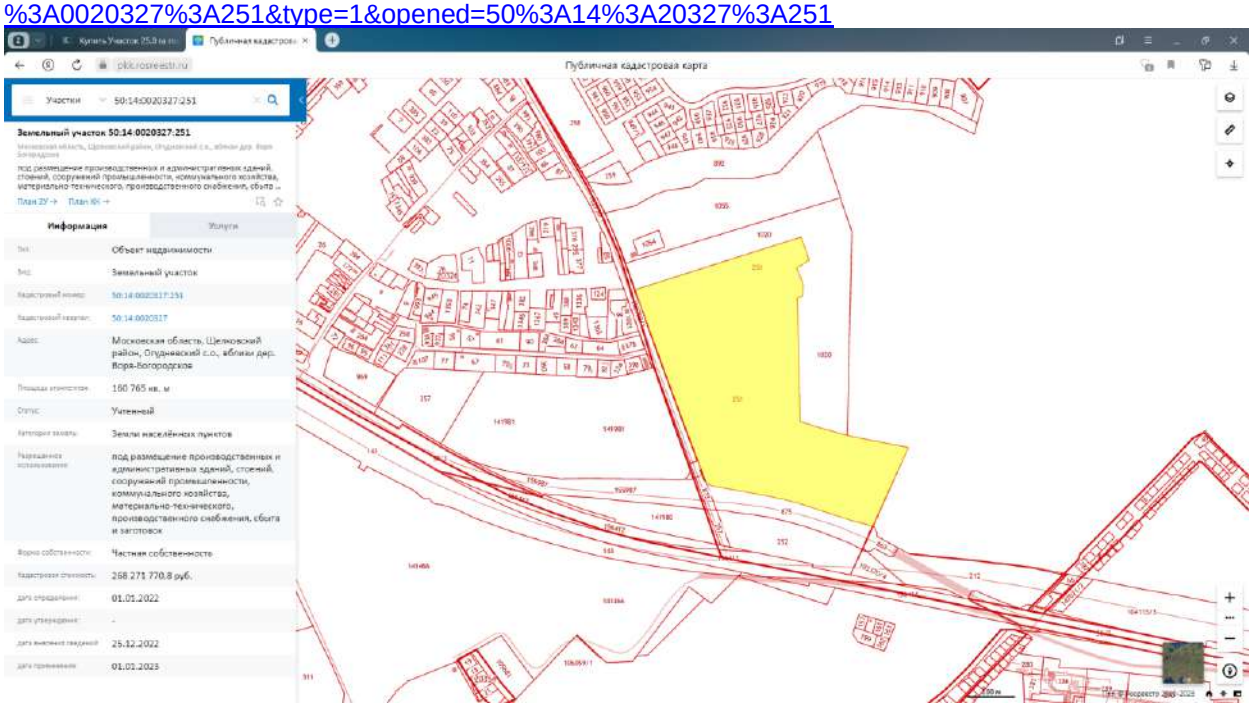

https://pkk.rosreestr.ru/#/search/56.0449015153801,38.16696605998436/17/@bs7nrrw38?text=56.044839%2038.166238&type=1&inPoint=true&opened=50%3A14%3A0%3A141981

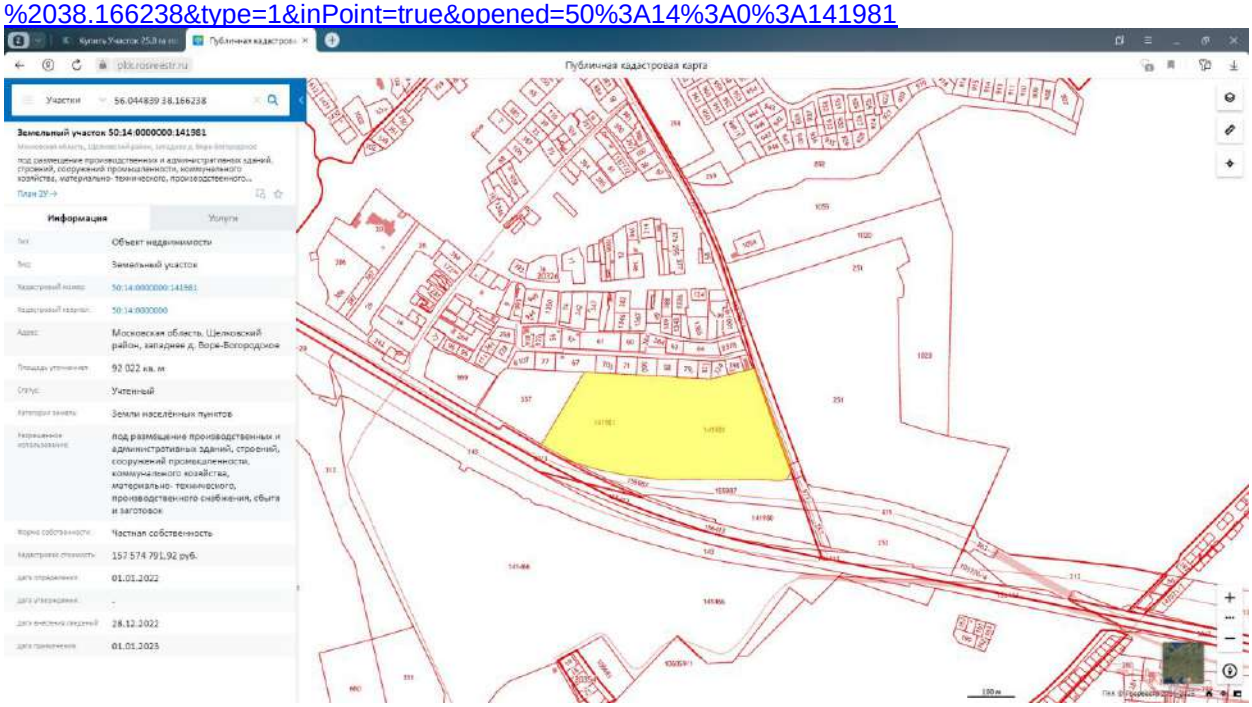

2. https://kupizemli.ru/vostok/gorkovskoe/uchastok-15-ga-pod-promyshlenno-skladskoy-kompleks-staraya-kupavna

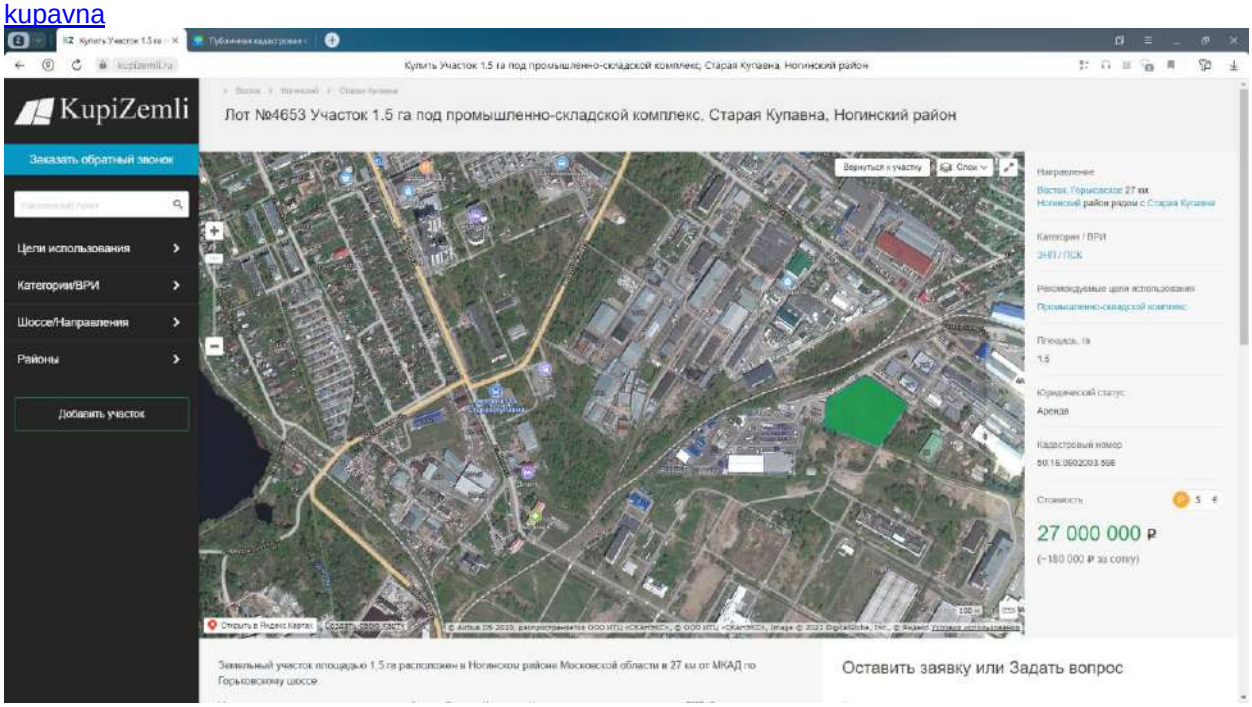

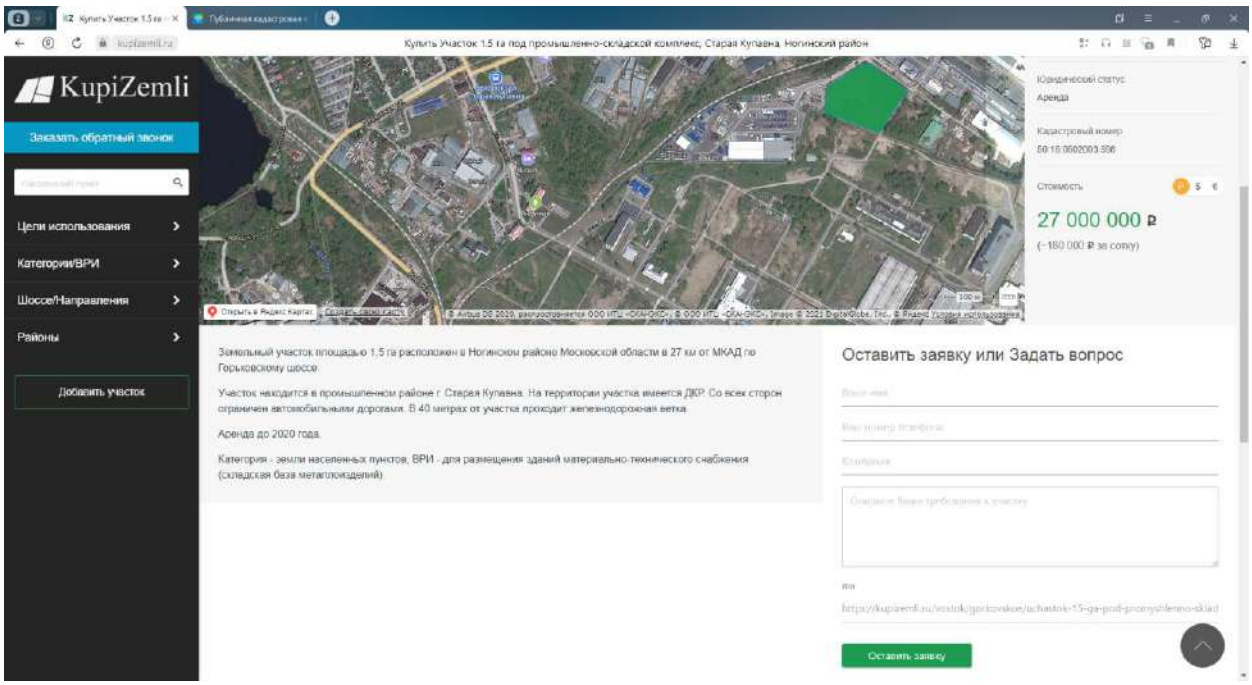

https://pkk.rosreestr.ru/#/search/55.79869710717509,38.19747243846625/18/@bs7nrrw38?text=50%3A16%3A0602003%3A598&type=1&opened=50%3A16%3A602003%3A598

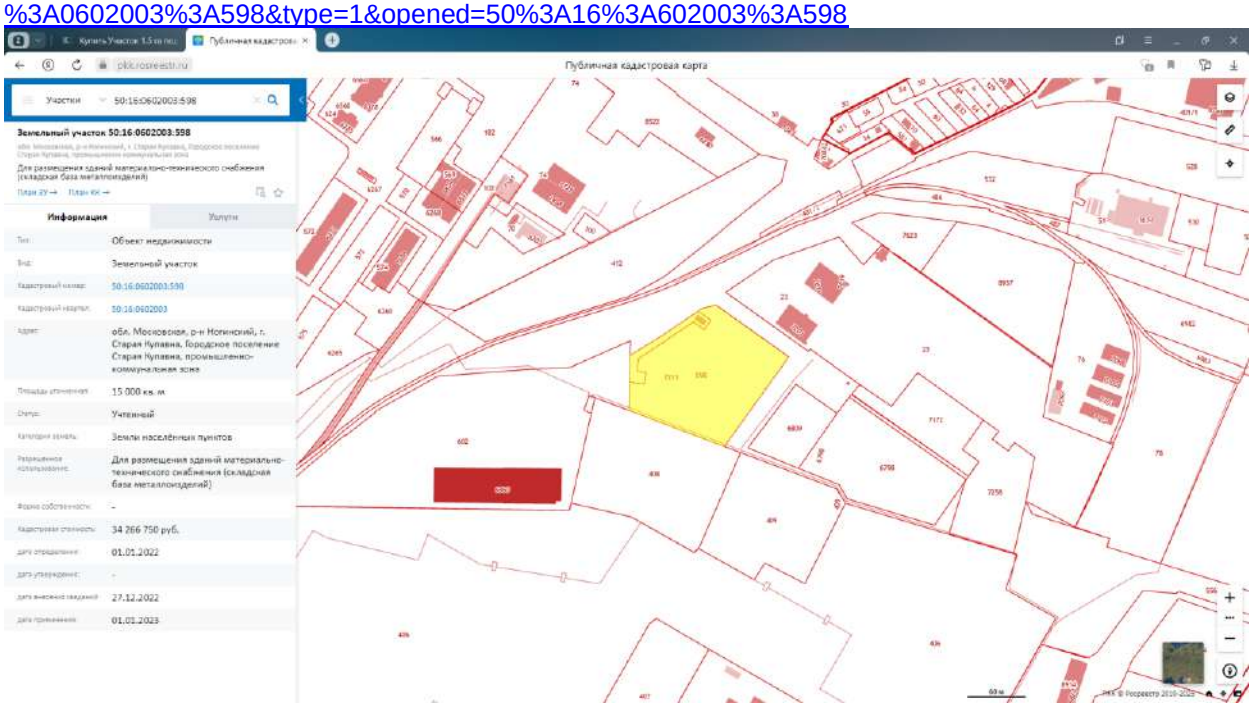

3. https://kupizemli.ru/yugo-vostok/novoryazanskoe/uchastok-29-ga-pod-promyshlenno-skladskoy-kompleks-ramenskoe-ramenskiy

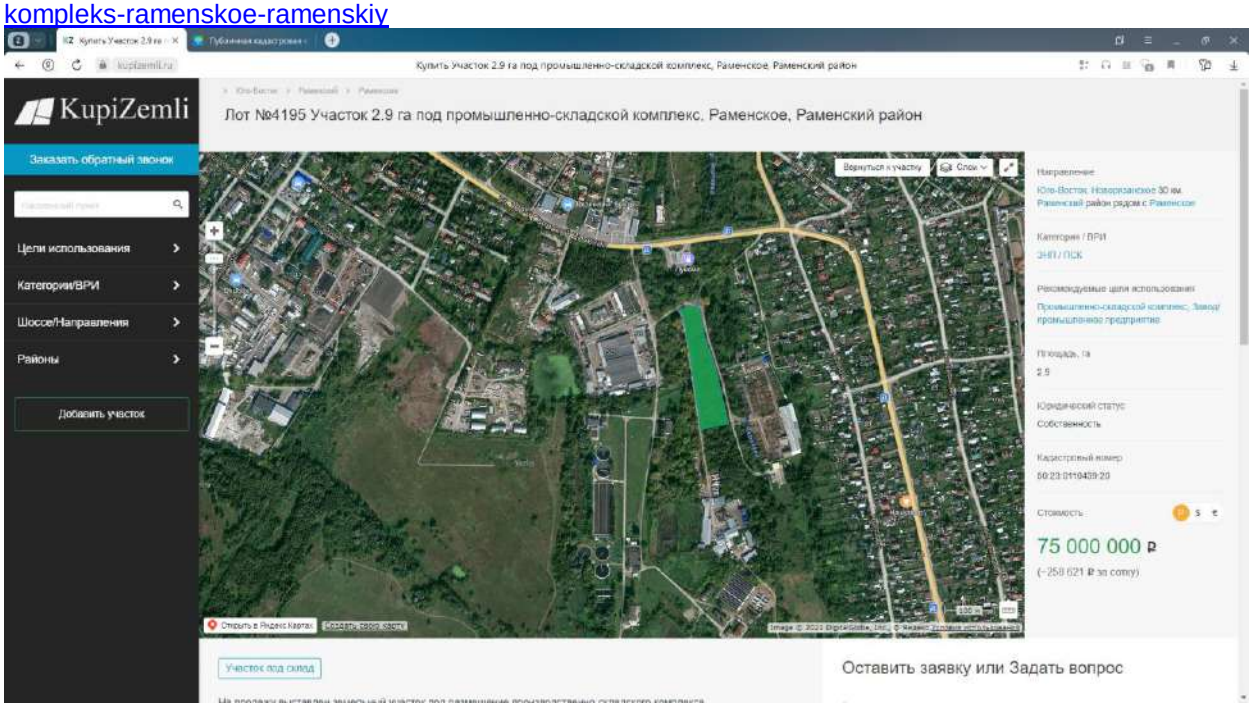

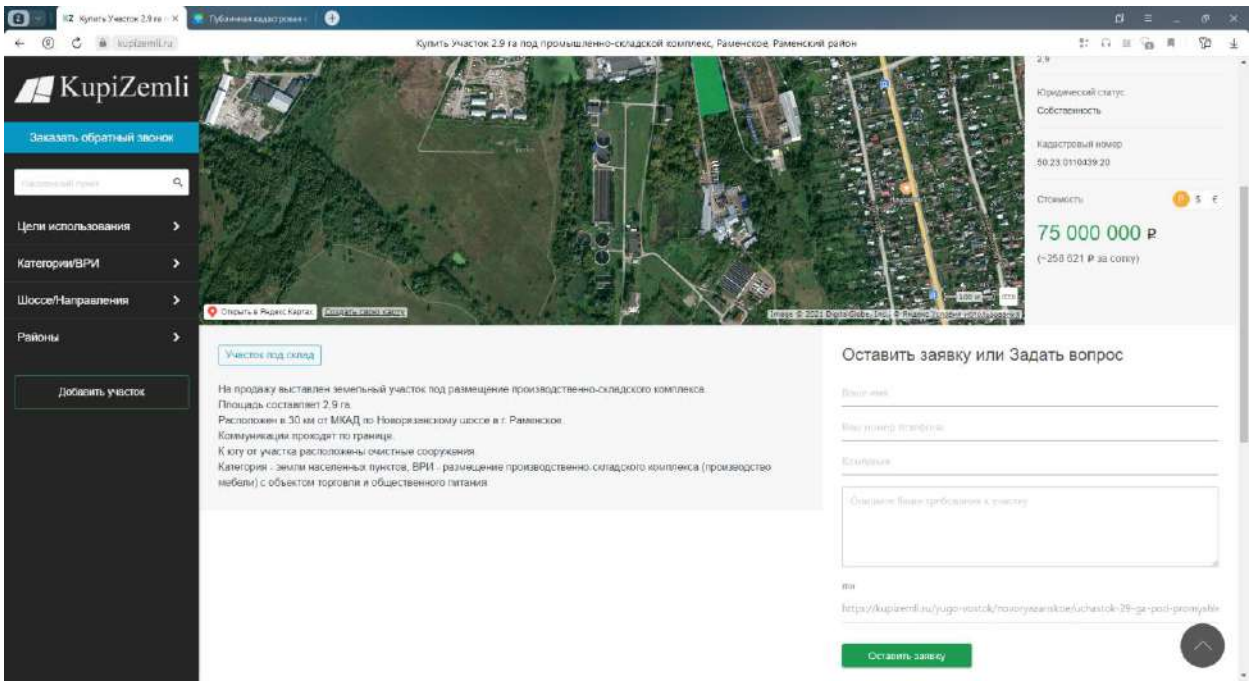

https://pkk.rosreestr.ru/#/search/55.55416256018874,38.22691434905625/17/@bs7nrrw29?text=50%3A23%3A0110439%3A20&type=1&opened=50%3A23%3A110439%3A20

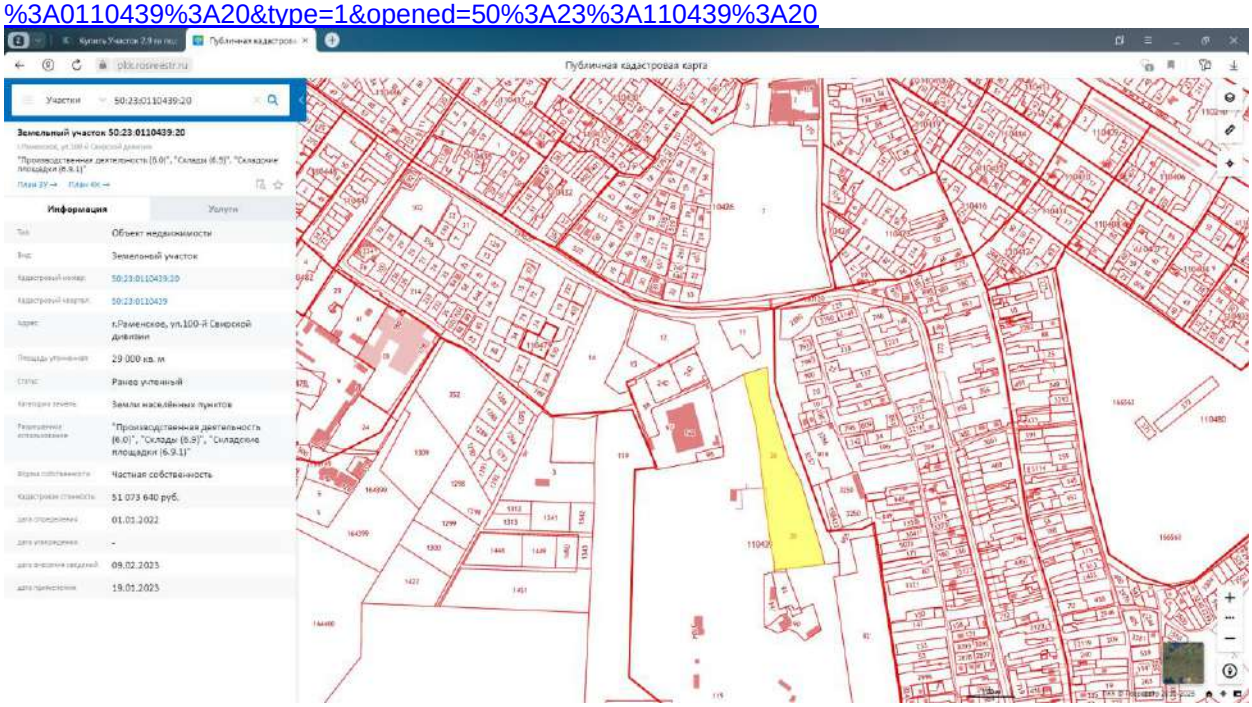

4. https://kupizemli.ru/vostok/gorkovskoe/uchastok-210-ga-pod-promyshlenno-skladskoy-kompleks-staraya-kupavna

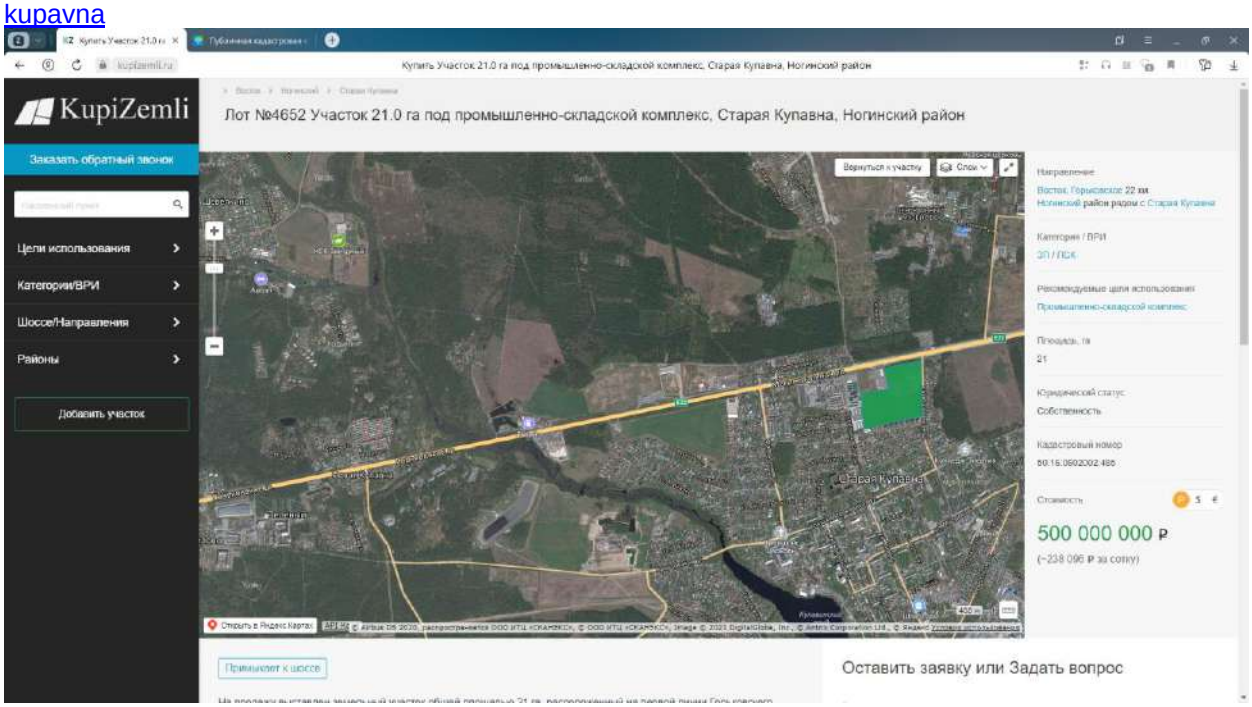

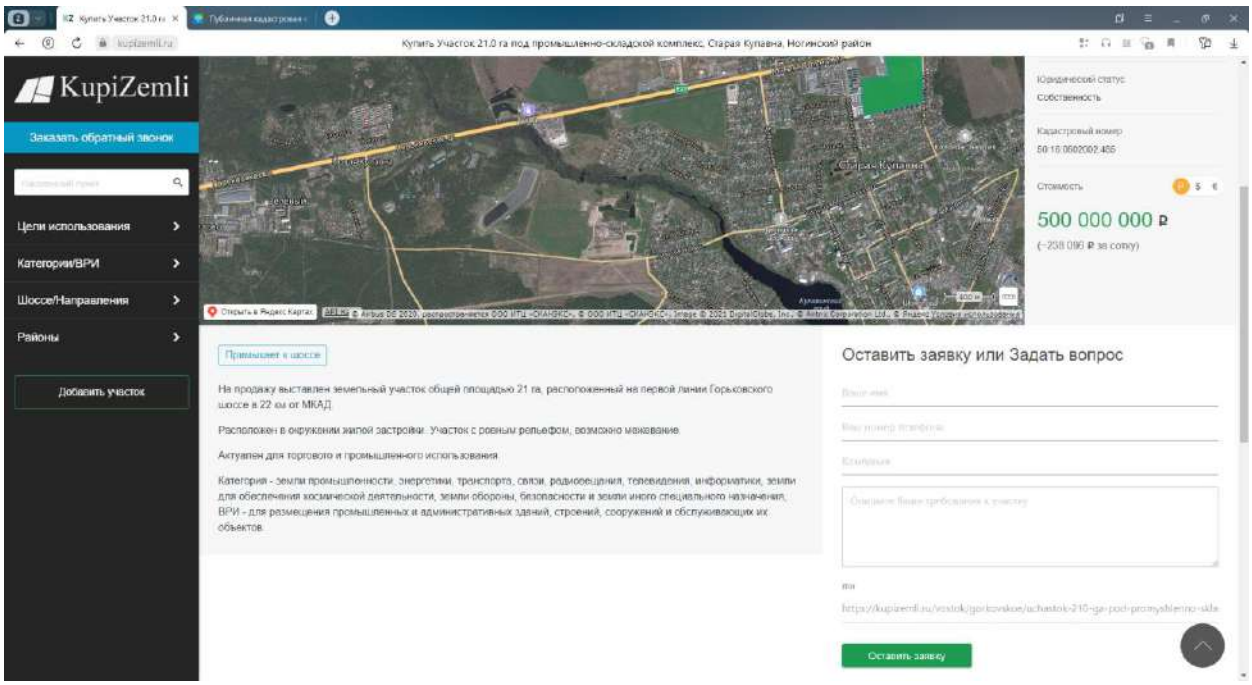

5. https://kupizemli.ru/yugo-vostok/egorevskoe/uchastok-10-ga-pod-pridorozhnyy-biznesazsstoyanku-motyakovo

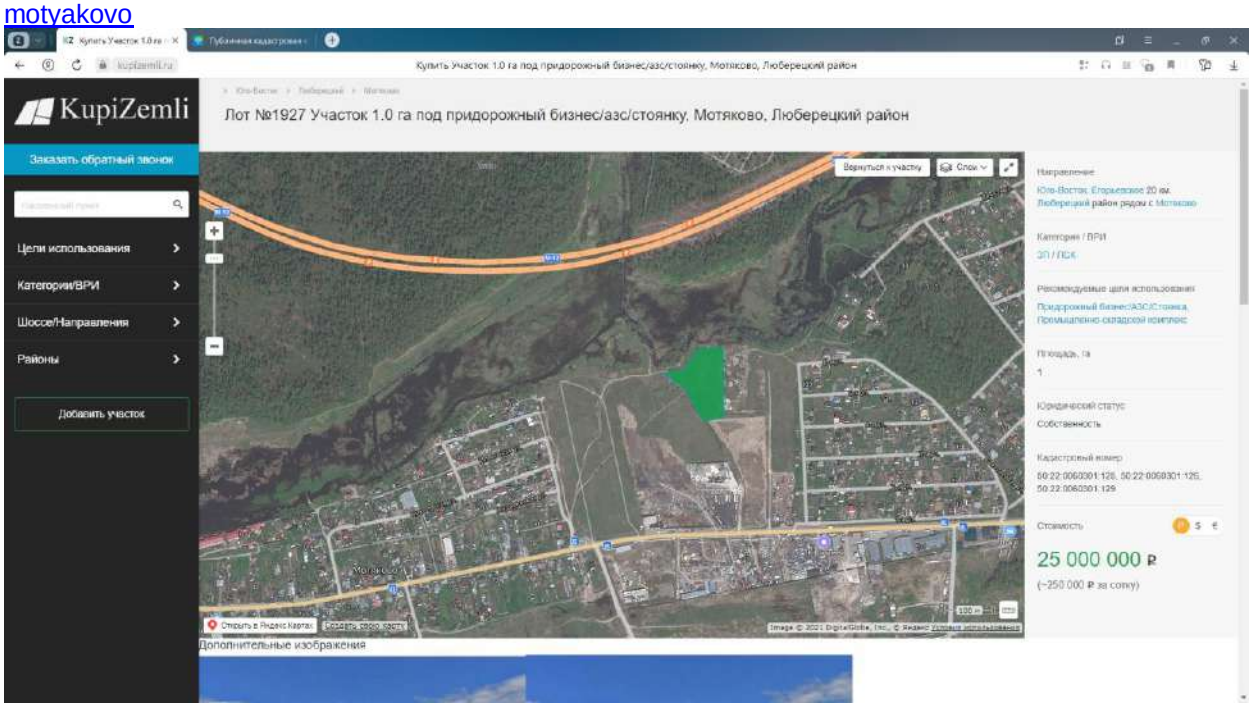

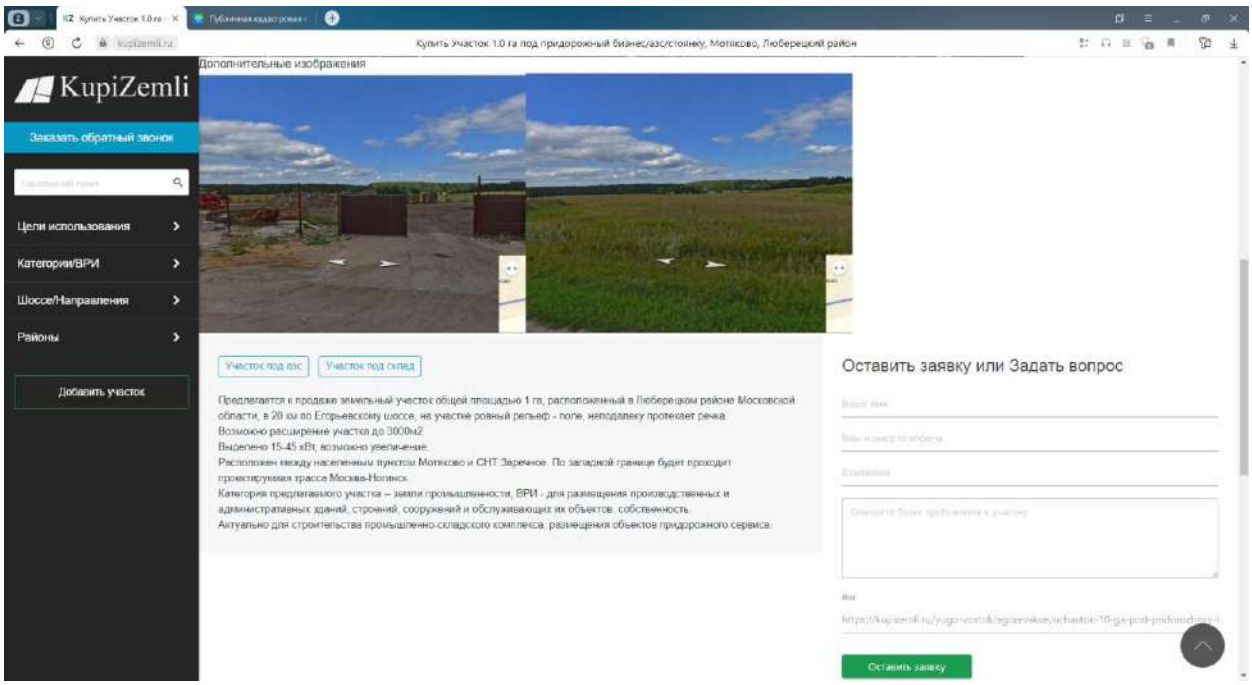

6. https://kupizemli.ru/vostok/gorkovskoe/uchastok-210-ga-pod-torgovo-razvlekatelnyy-kompleks-staraya-kupavna

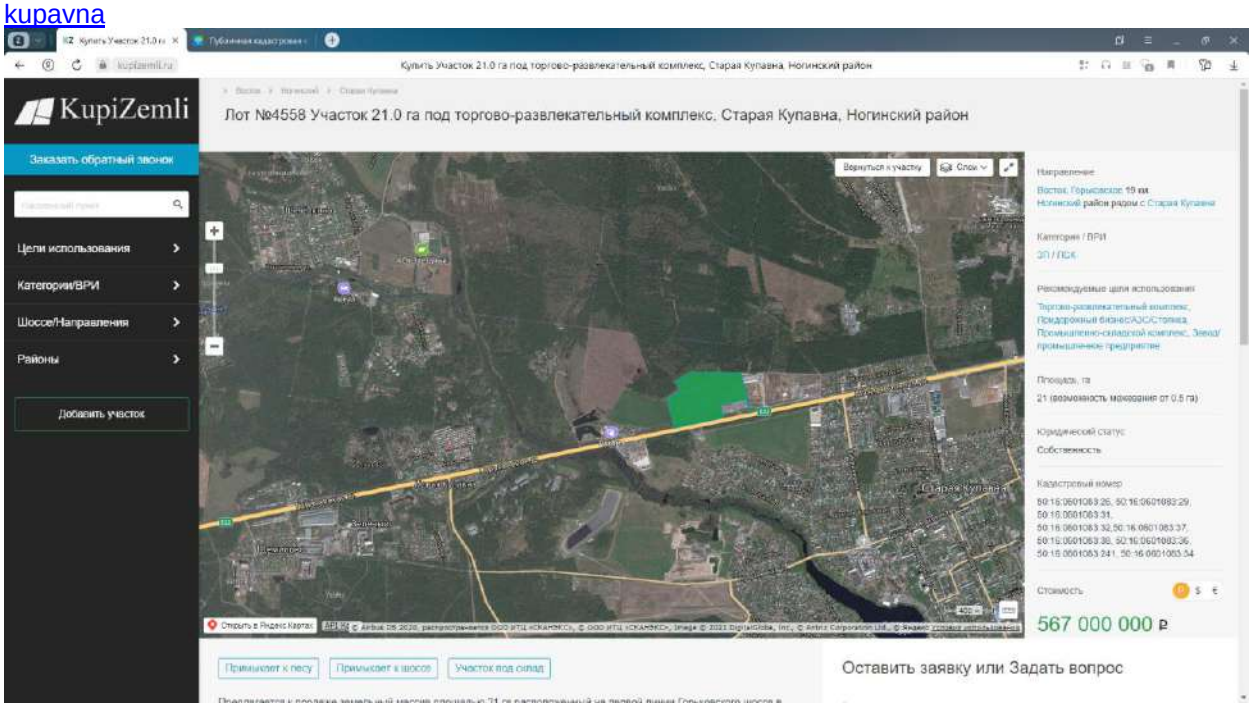

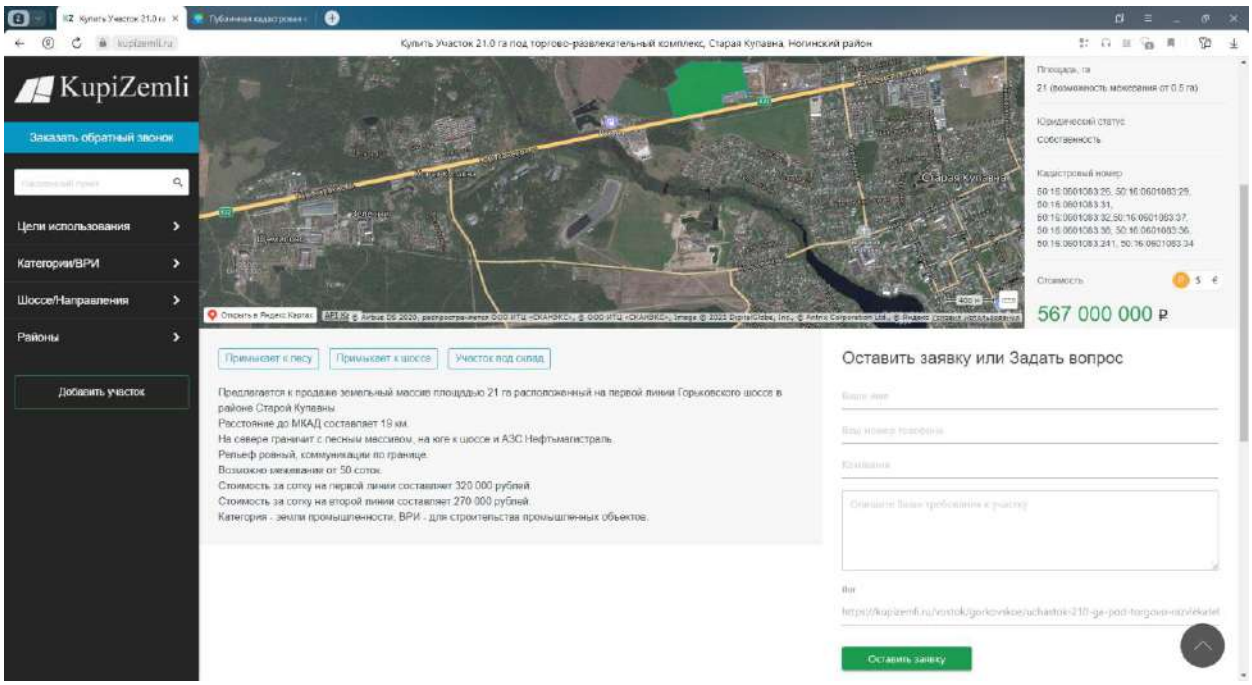

7. https://kupizemli.ru/uchastok-120-ga-pod-torgovo-razvlekatelnyy-kompleks-balashiha

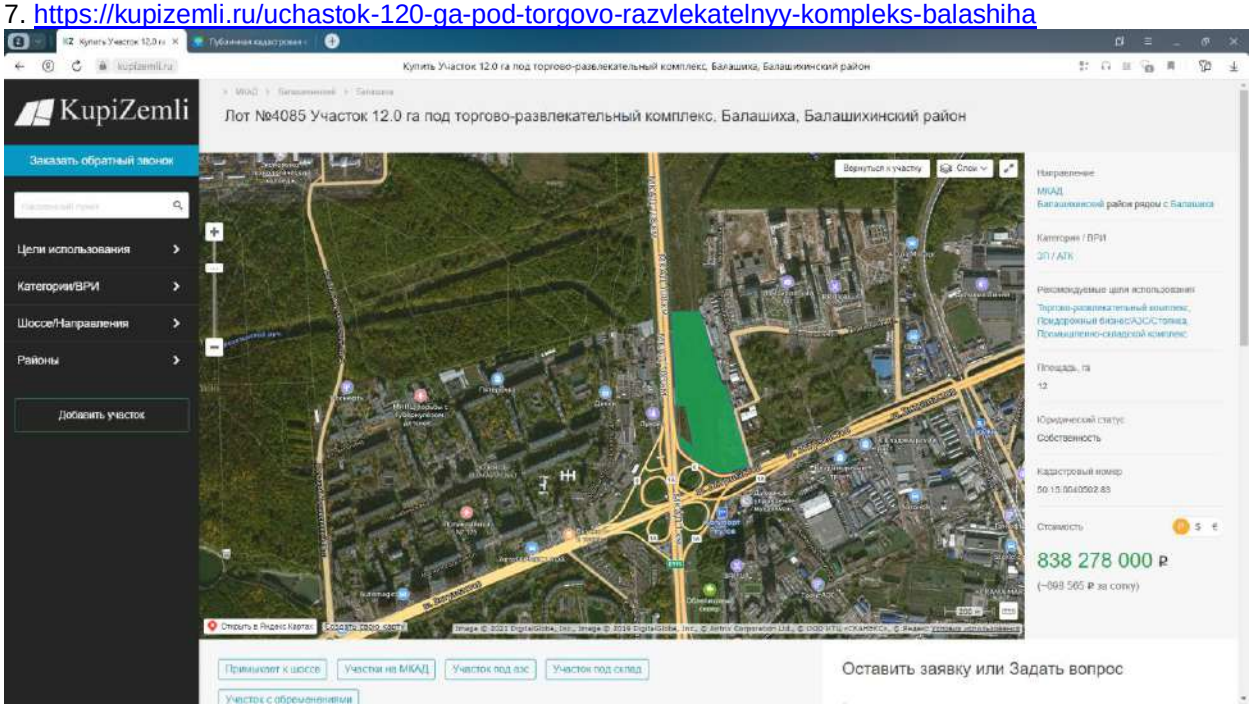

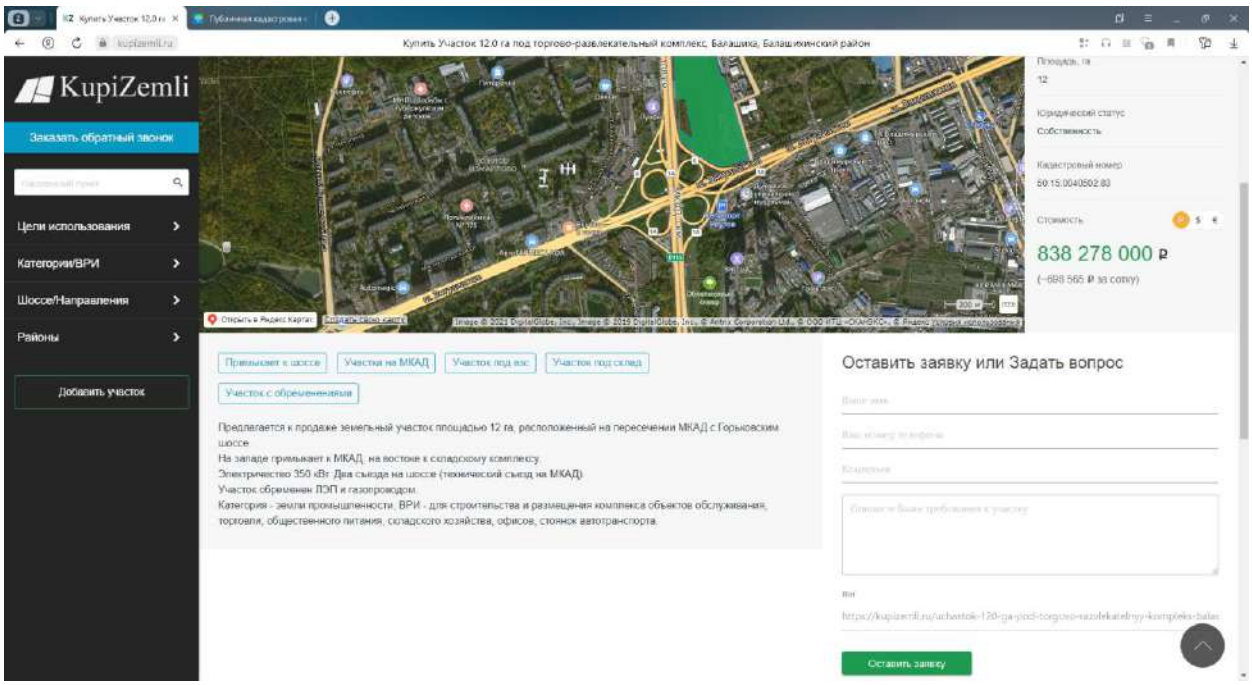

https://pkk.rosreestr.ru/#/search/55.78112691516304,37.84506445837625/16/@bs7nrrw38?text=50%3A15%3A0040502%3A83&type=1&opened=50%3A15%3A40502%3A83

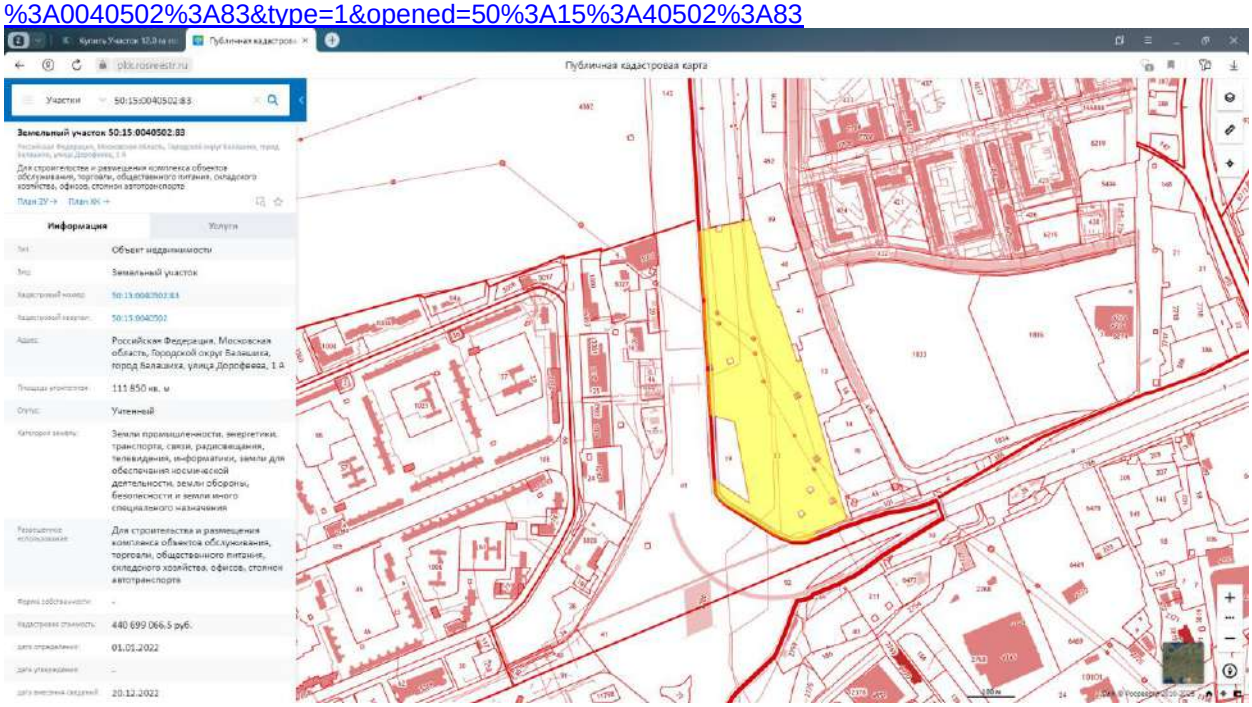

8. https://www.avito.ru/staraya_kupavna/zemelnye_uchastki/uchastok_504sot._promnaznacheniya_3080493804

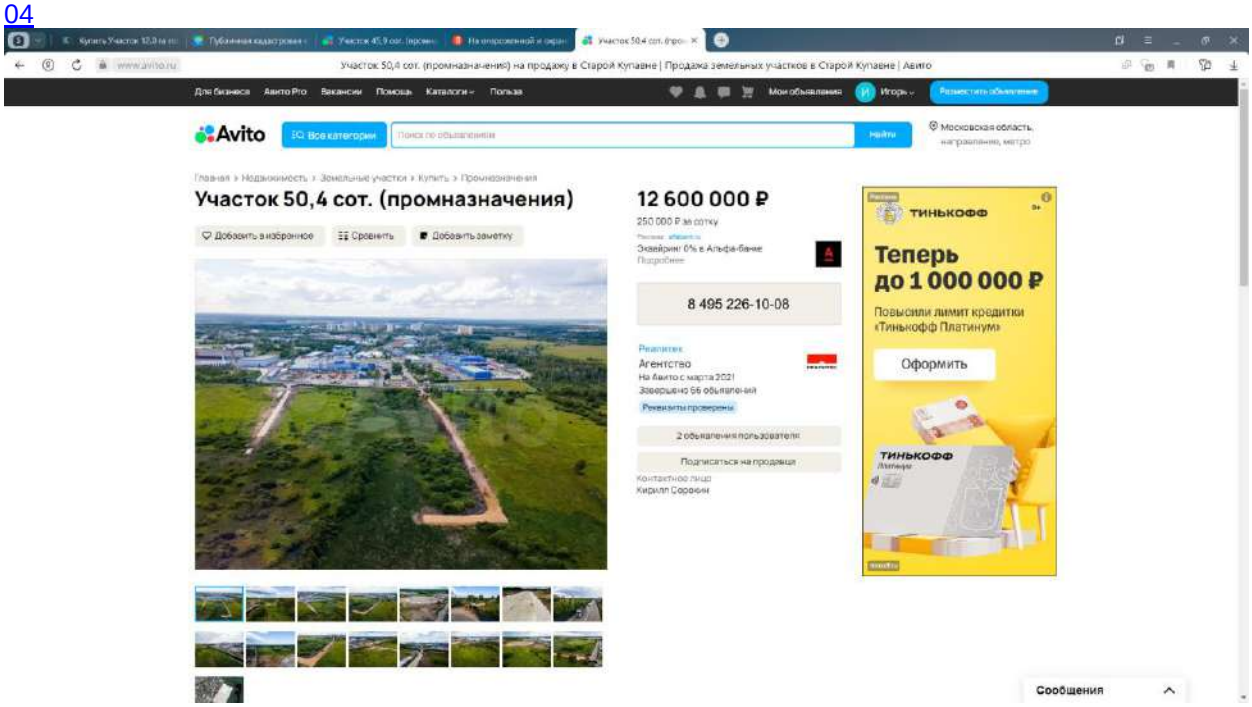

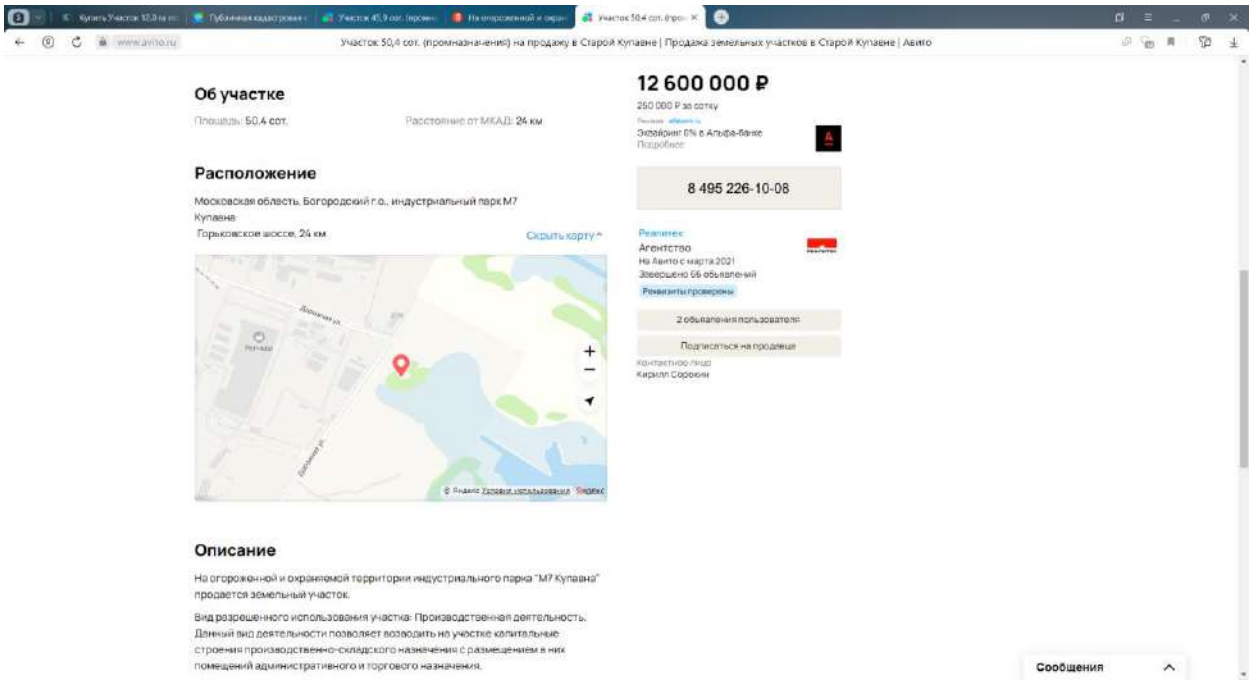

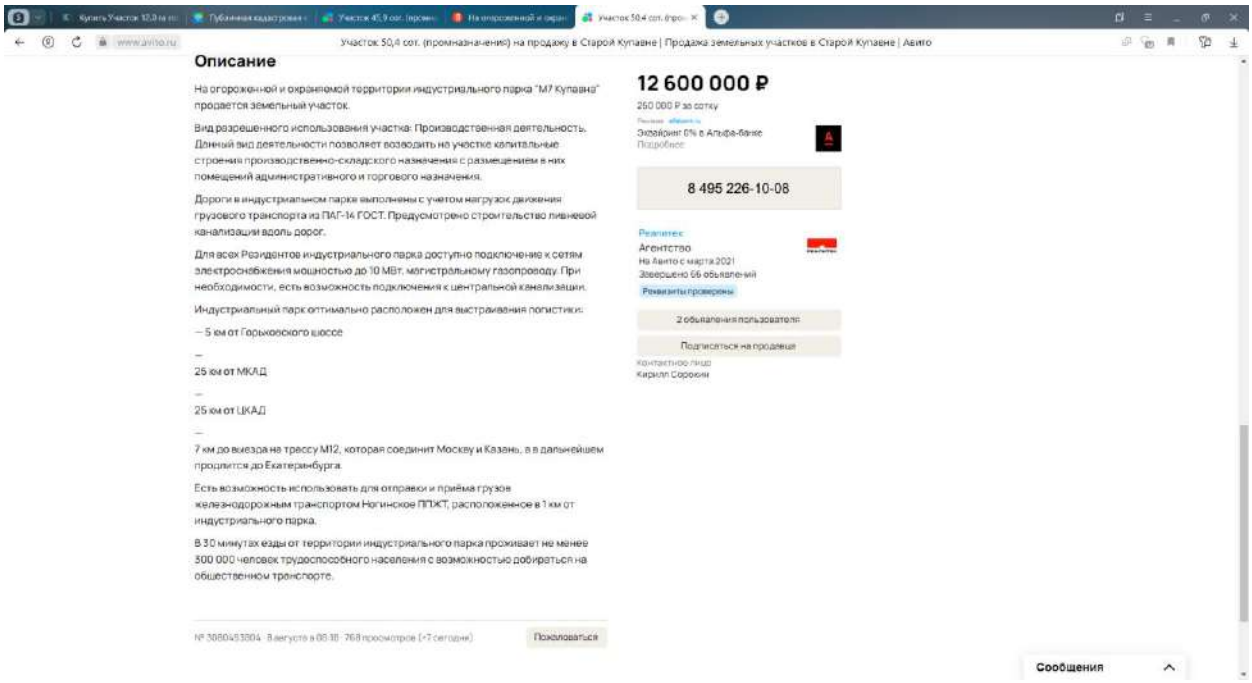

Участок 50,4 сот. (промназначения) на продажу в Старой Купавне | Продажа земельных участков в Старой Купавне | Авито

Описание

На огороженной и охраняемой территории индустриального парка "М7 Купавна" продается земельный участок.

Вид разрешенного использования участка: Производственная деятельность. Данный вид деятельности позволяет возводить на участке капитальные строения производственно-складского назначения с размещением в них помещений административного и торгового назначения.

Дороги в индустриальном парке выполнены с учетом нагрузок движения грузового транспорта из ПАГ-14 ГОСТ. Предусмотрено строительство ливневой канализации вдоль дорог.

Для всех Резидентов индустриального парка доступно подключение к сетям электроснабжения мощностью до 10 МВт, магистральному газопроводу. При необходимости, есть возможность подключения к центральной канализации.

Индустриальный парк оптимально расположен для выстраивания логистики:

— 5 км от Горьковского шоссе

—

25 км от МКАД

—

25 км от ЦКАД

—

7 км до выезда на трассу М12, которая соединит Москву и Казань, а в дальнейшем продлится до Екатеринбурга.

Есть возможность использовать для отправки и приёма грузов железнодорожным транспортом Ногинское ППЖТ, расположенное в 1 км от индустриального парка.

В 30 минутах езды от территории индустриального парка проживает не менее 300 000 человек трудоспособного населения с возможностью добираться на общественном транспорте.

№ 3080453804 · 8 августа в 08:38 · 768 просмотров (+7 сегодня) Пожаловаться

12 600 000 ₽

250 000 ₽ за сотку

Экспайринг 0% в Альфа-Банке
Подробнее

8 495 226-10-08

Реалитекс
Агентство
На Авито с марта 2021
Завершено 66 объявлений
Реквизиты проверены

2 объявления пользователя

Подписаться на продавца

Контактное лицо
Кирилл Сорокин

Сообщения

9. https://www.avito.ru/ramenskoe/zemelnye_uchastki/uchastok_382ga_promnaznacheniya_2523365222

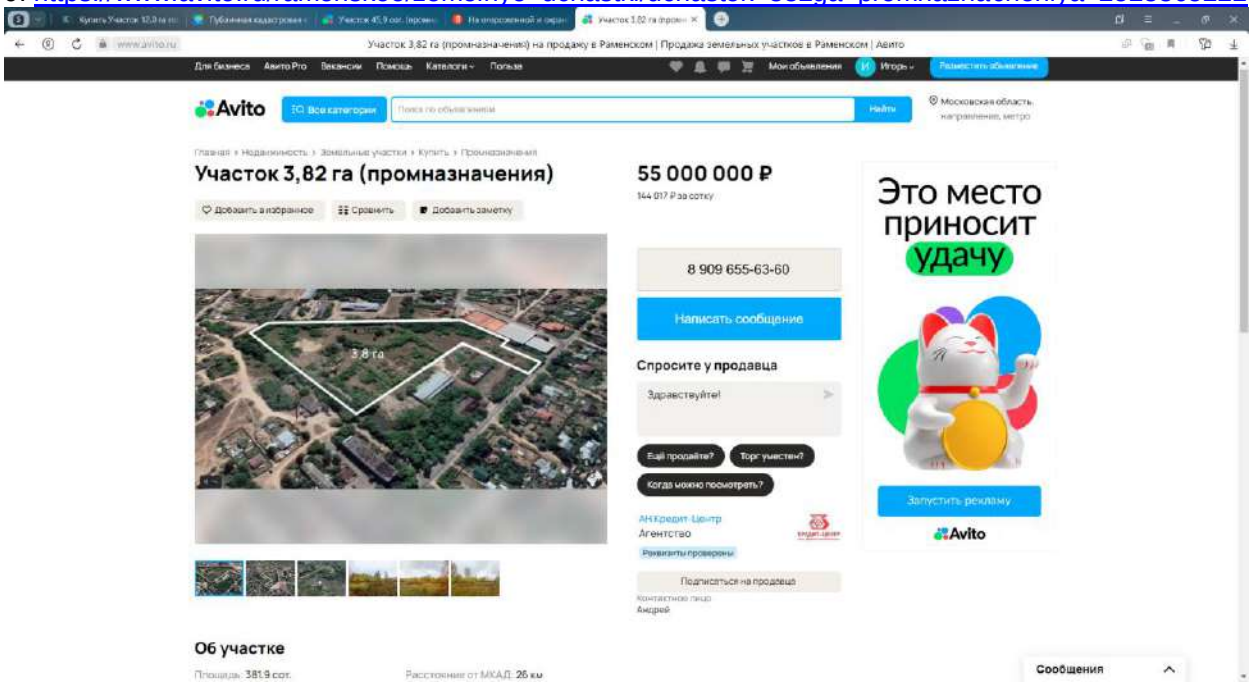

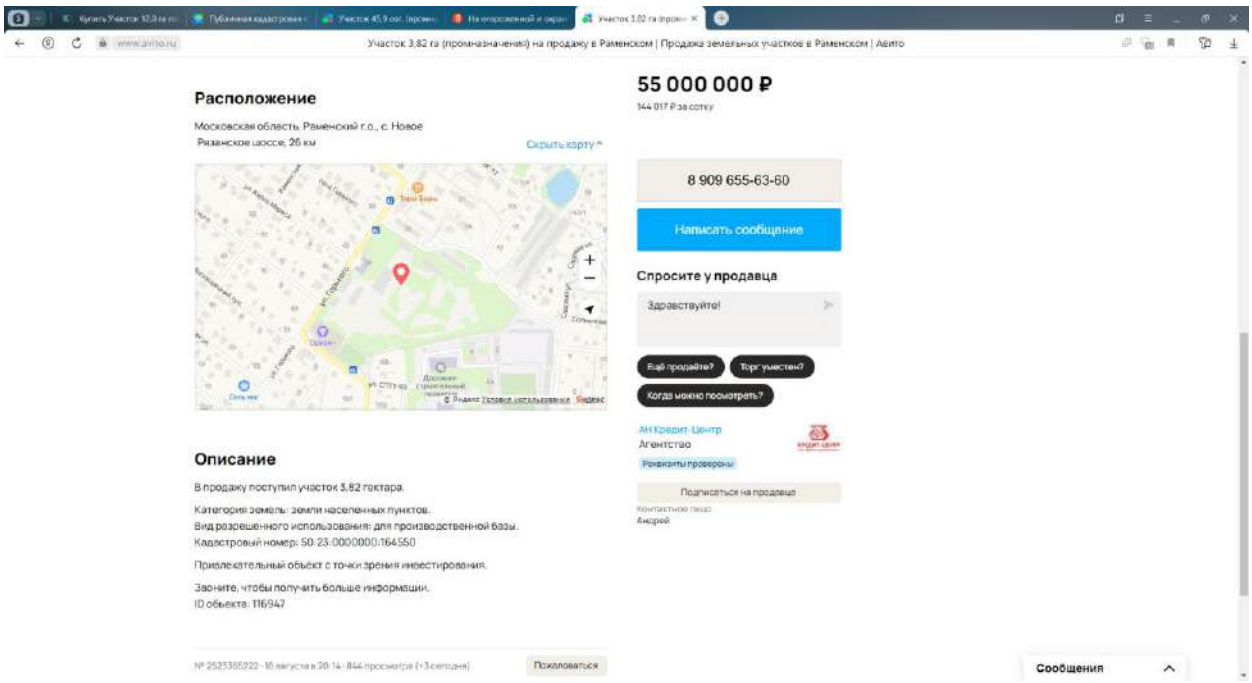

https://pkk.rosreestr.ru/#/search/55.55283835945744,38.19823704423052/18/@bs7nrrw38?text=50%3A23%3A0000000%3A164550&type=1&opened=50%3A23%3A0%3A164550

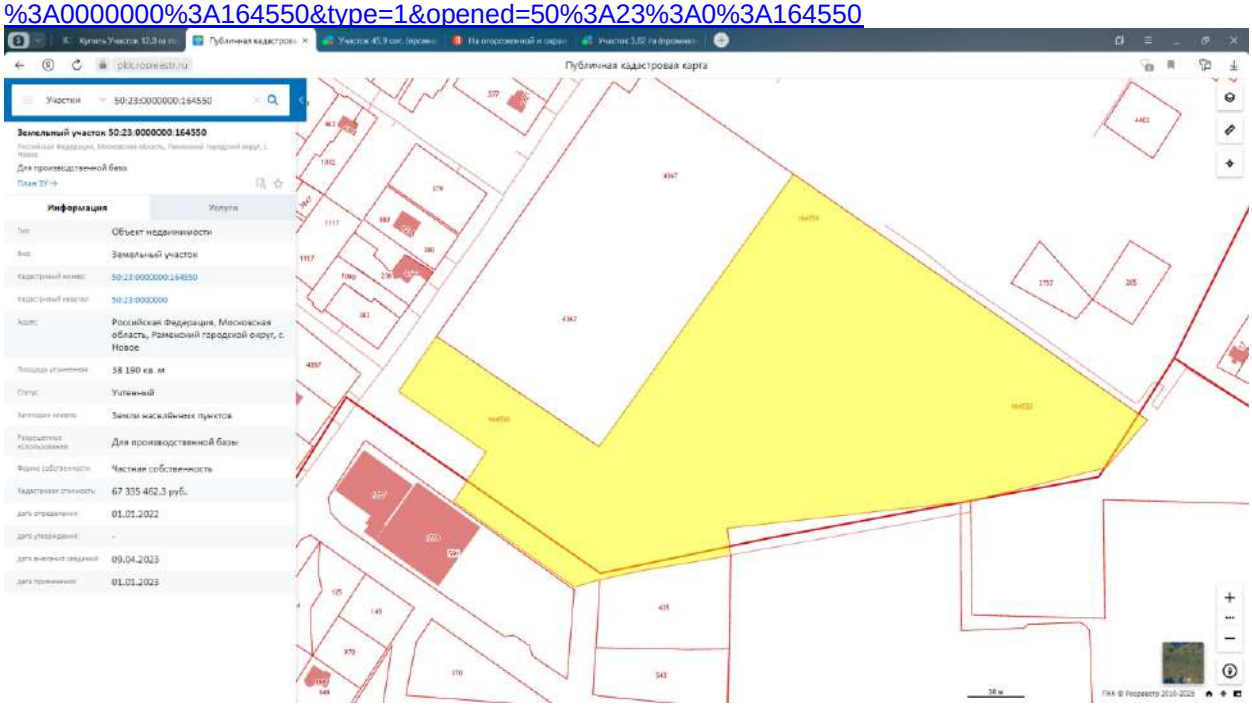

10. https://www.avito.ru/monino/zemelnye_uchastki/uchastok_100sot._promnaznacheniya_2784643621

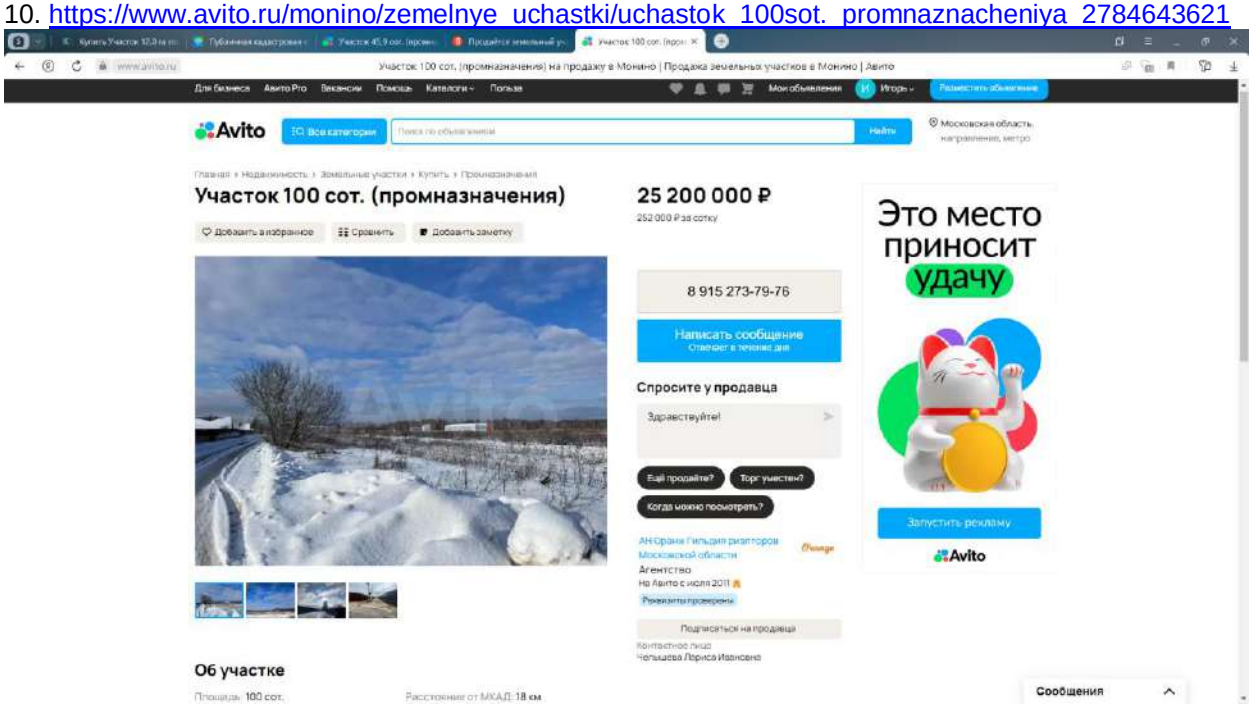

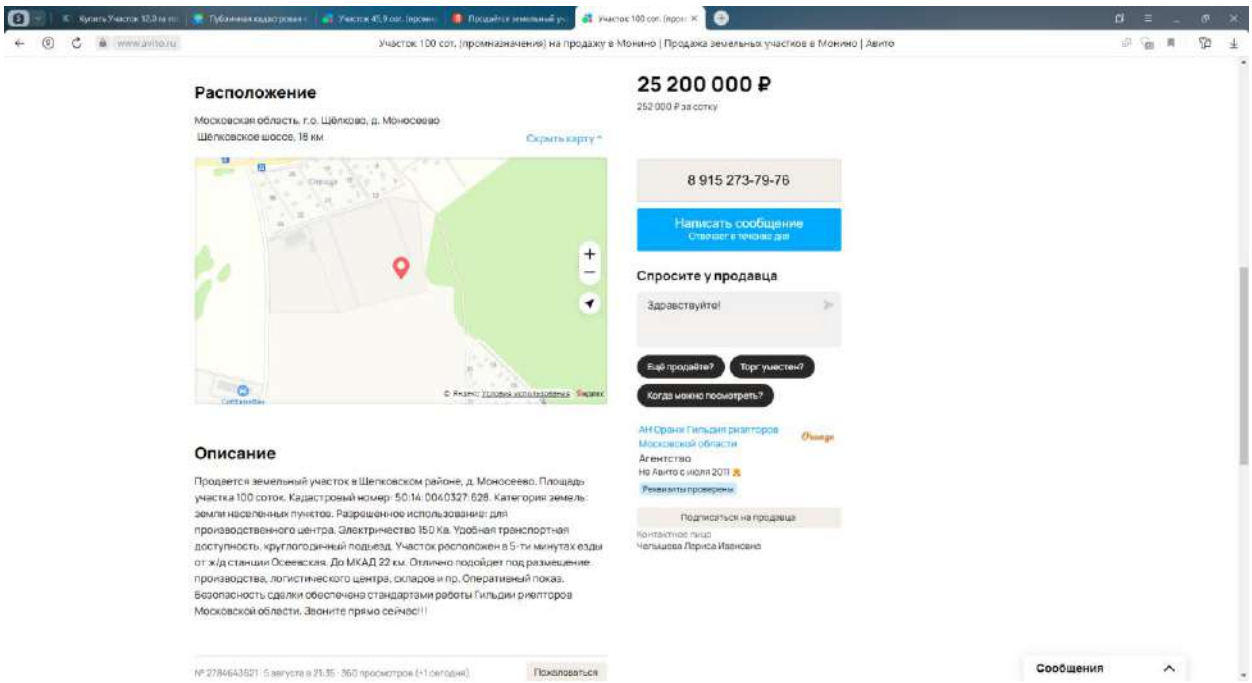

https://pkk.rosreestr.ru/#/search/55.84678427586644,38.11560924866764/19/@bs7nrrw2c?text=50%3A14%3A0040327%3A628&type=1&opened=50%3A14%3A40327%3A628

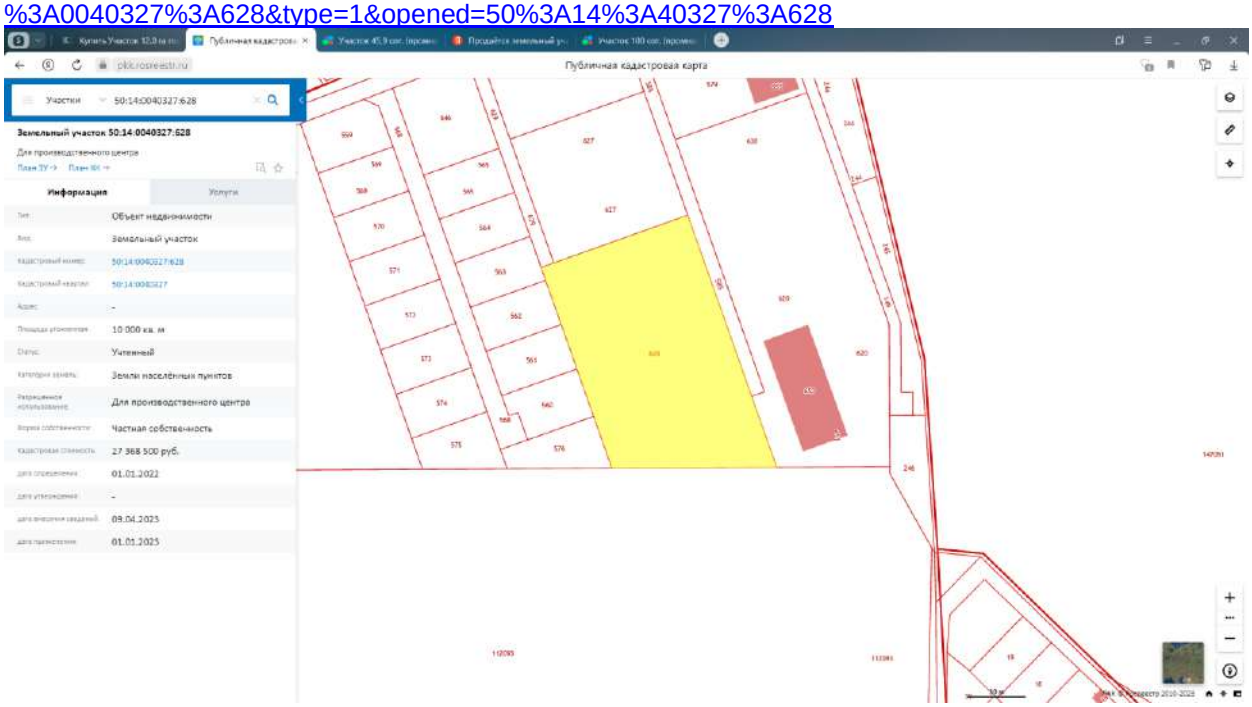

11. https://www.avito.ru/volodarskogo/zemelnye_uchastki/uchastok_15ga_promnaznacheniya_3713847840

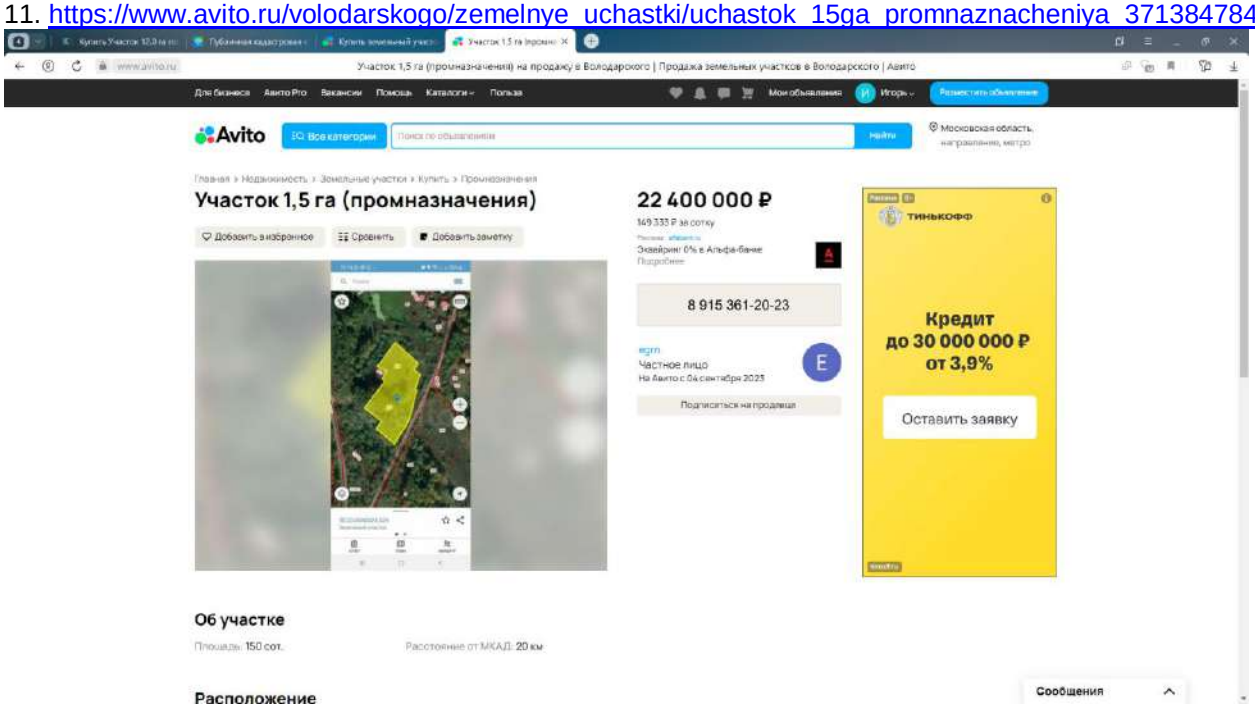

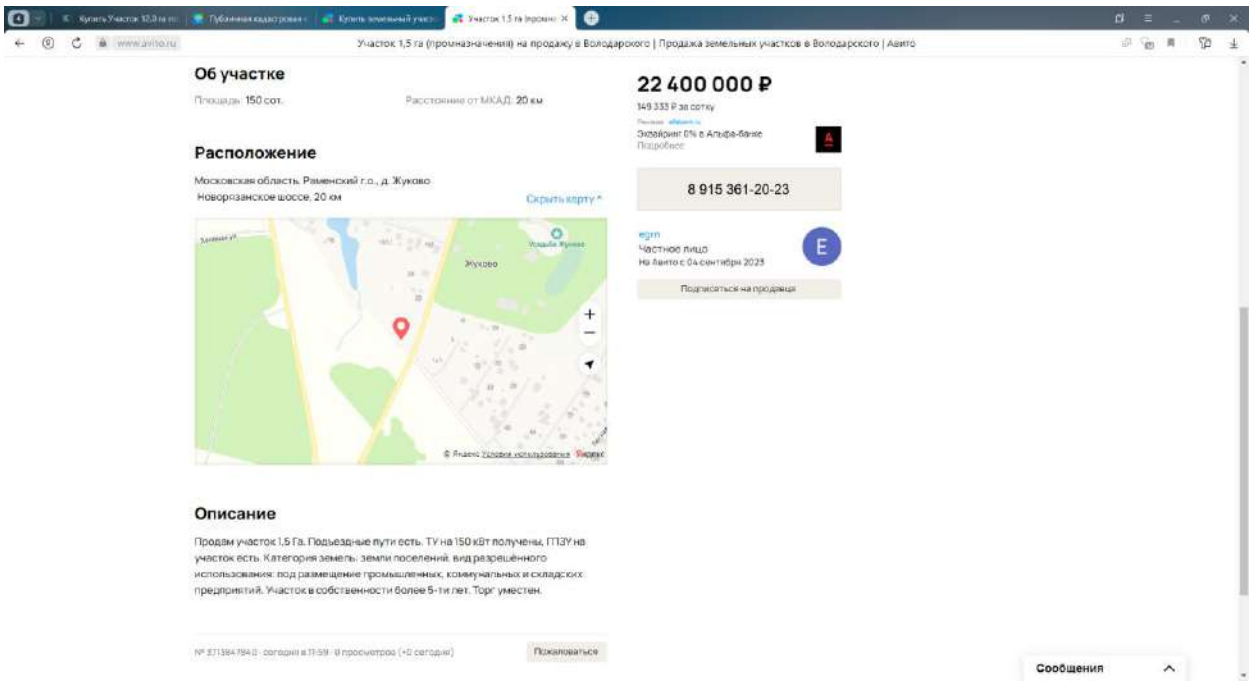

https://pkk.rosreestr.ru/#/search/55.50350614221005,38.0117135519756/18/@bs7nrrw2c?text=50%3A23%3A0040324%3A524&type=1&opened=50%3A23%3A40324%3A524

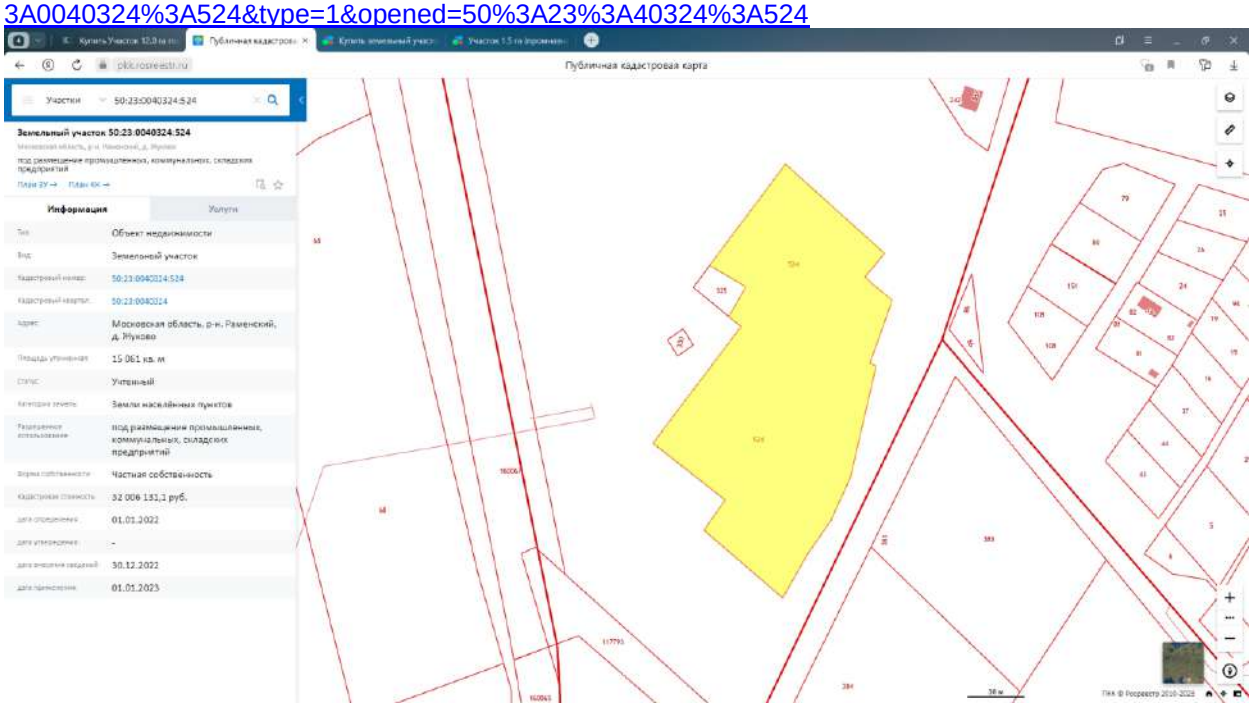

12. https://www.avito.ru/tomilino/zemelnye_uchastki/uchastok_229ga_promnaznacheniya_1654850863

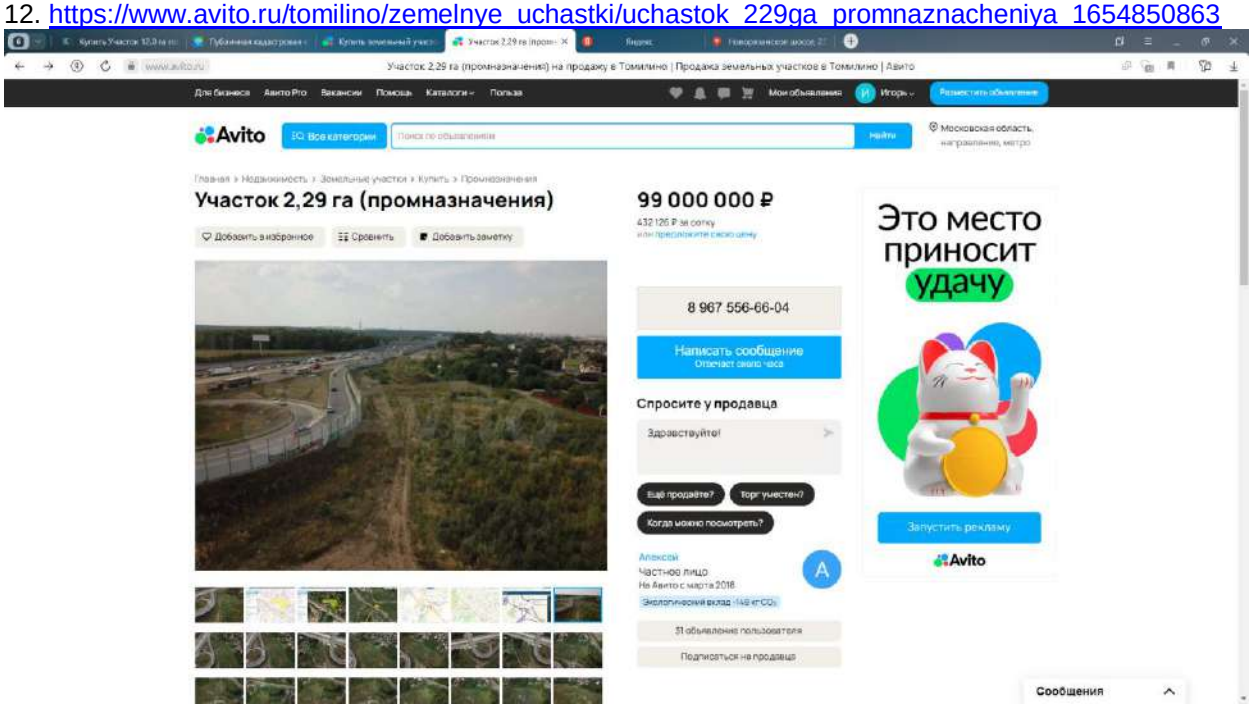

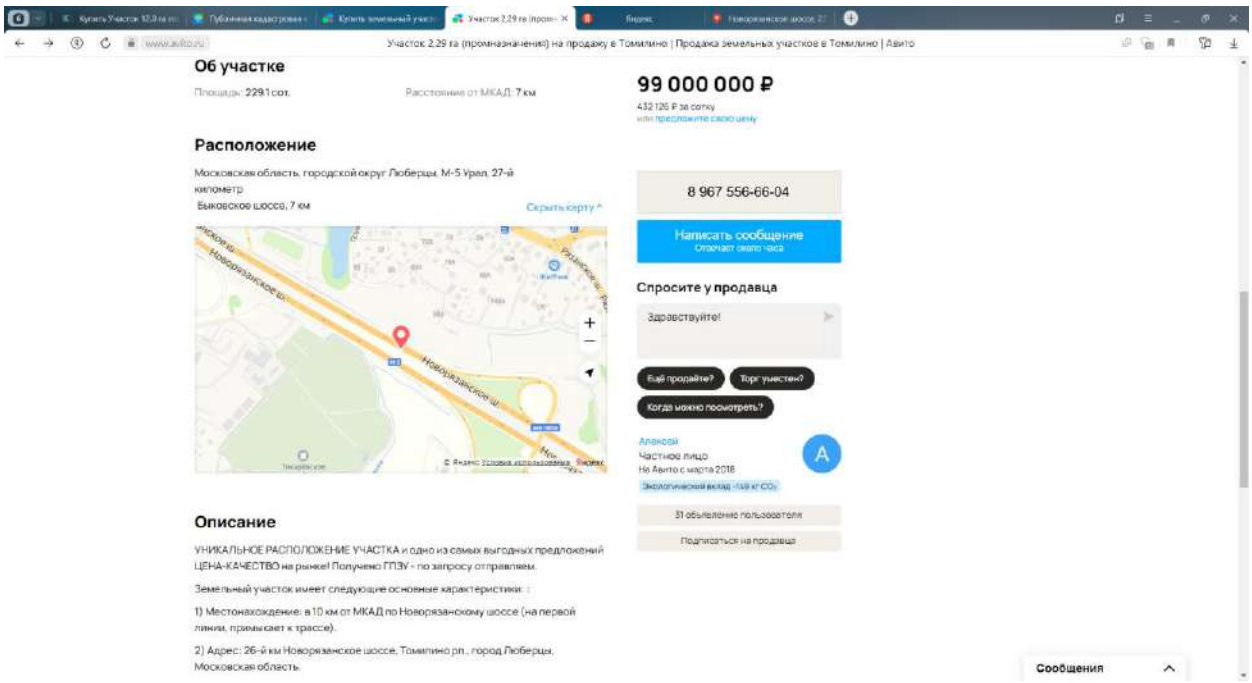

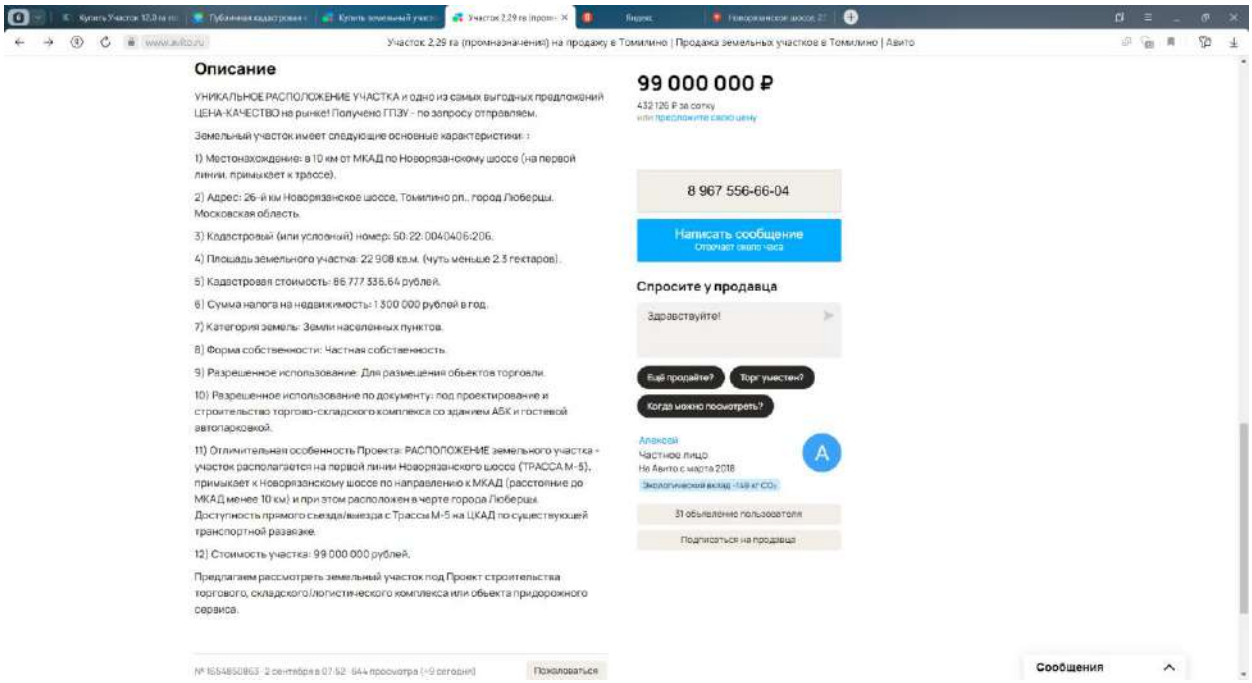

Участок 2,29 га (промназначения) на продажу в Томилино | Продажа земельных участков в Томилино | Авито

Описание

УНИКАЛЬНОЕ РАСПОЛОЖЕНИЕ УЧАСТКА и одно из самых выгодных предложений ЦЕНА-КАЧЕСТВО на рынке! Получено ГПЗУ - по запросу отправляем.

Земельный участок имеет следующие основные характеристики: :

1) Местонахождение: в 10 км от МКАД по Новорязанскому шоссе (-на первой линии, примыкает к трассе).

2) Адрес: 26-й км Новорязанское шоссе, Томилино рп., город Люберцы, Московская область.

3) Кадастровый (или условный) номер: 50:22:0040406:206.

4) Площадь земельного участка: 22 908 кв.м. (чуть меньше 2.3 гектаров).

5) Кадастровая стоимость: 86 777 336,64 рублей.

6) Сумма налога на недвижимость: 1 300 000 рублей в год.

7) Категория земель: Земли населенных пунктов.

8) Форма собственности: Частная собственность.

9) Разрешенное использование: Для размещения объектов торговли.

10) Разрешенное использование по документу: под проектирование и строительство торгово-складского комплекса со зданием АБК и гостевой автопарковкой.

11) Отличительная особенность Проекта: РАСПОЛОЖЕНИЕ земельного участка - участок располагается на первой линии Новорязанского шоссе (ТРАССА М-5), примыкает к Новорязанскому шоссе по направлению к МКАД (расстояние до МКАД менее 10 км) и при этом расположен в черте города Люберцы. Доступность прямого съезда/выезда с Трассы М-5 на ЦКАД по существующей транспортной развязке.

12) Стоимость участка: 99 000 000 рублей.

Предлагаем рассмотреть земельный участок под Проект строительства торгового, складского/логистического комплекса или объекта придорожного сервиса.

№ 1654850863 · 2 сентября в 07:52 · 644 просмотра (+9 сегодня) Пожаловаться

99 000 000 ₽

432 126 ₽ за сотку

или предложите свою цену

8 967 556-66-04

Написать сообщение
Отвечает около часа

Спросите у продавца

Здравствуйте!

Ещё продаётесь? | Торг уместен? | Когда можно посмотреть?

Алексей
Частное лицо
На Авито с марта 2018
Экологический вклад: -149 кг CO_2

31 объявление пользователя

Подписаться на продавца

Сообщения

https://pkk.rosreestr.ru/#/search/55.63030702618101,37.94139278086176/16/@bs7nrrw2c?text=50%3A22%3A0040406%3A206&type=1&opened=50%3A22%3A40406%3A206

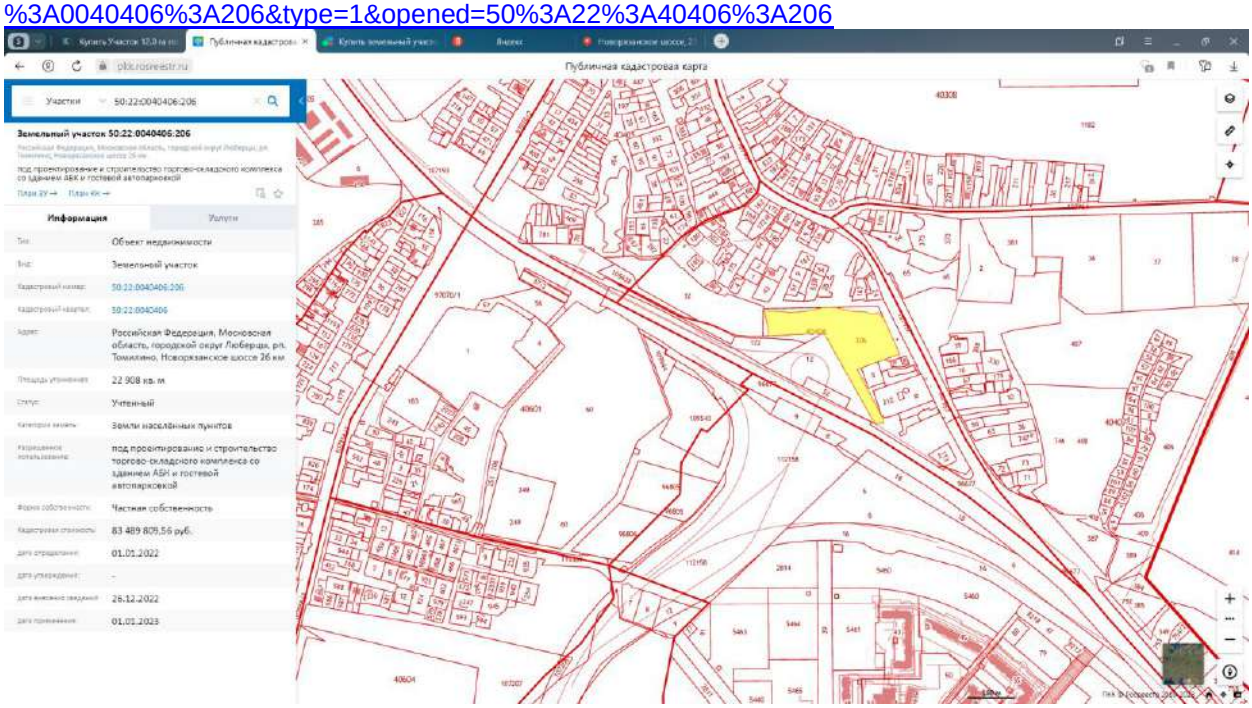

Публичная кадастровая карта

Участки 50:22:0040406:206

Земельный участок 50:22:0040406:206

Российская Федерация, Московская область, городской округ Люберцы, рп. Томилино, Новорязанское шоссе 26 км

под проектирование и строительство торгово-складского комплекса со зданием АБК и гостевой автопарковкой

План ЗУ → План КК →

Информация	Услуги
Тип	Объект недвижимости
Вид	Земельный участок
Кадастровый номер	50:22:0040406:206
Кадастровый квартал	50:22:0040406
Адрес	Российская Федерация, Московская область, городской округ Люберцы, рп. Томилино, Новорязанское шоссе 26 км
Площадь уточненная	22 908 кв. м
Статус	Учтенный
Категория земель	Земли населённых пунктов
Разрешенное использование	под проектирование и строительство торгово-складского комплекса со зданием АБК и гостевой автопарковкой
Форма собственности	Частная собственность
Кадастровая стоимость	83 489 809,56 руб.
Дата определения	01.01.2022
Дата утверждения	-
Дата внесения сведений	26.12.2022
Дата применения	01.01.2023

13. https://www.avito.ru/volodarskogo/zemelnye_uchastki/uchastok_15ga_promnaznacheniya_3247654614

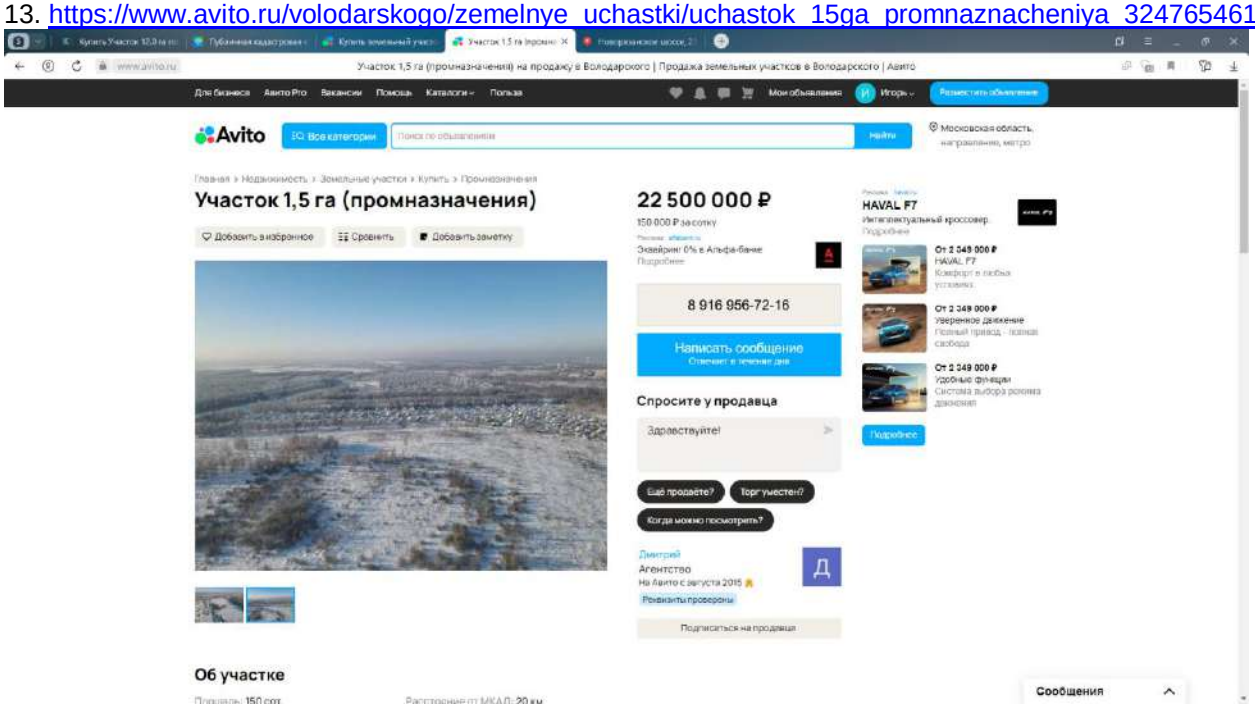

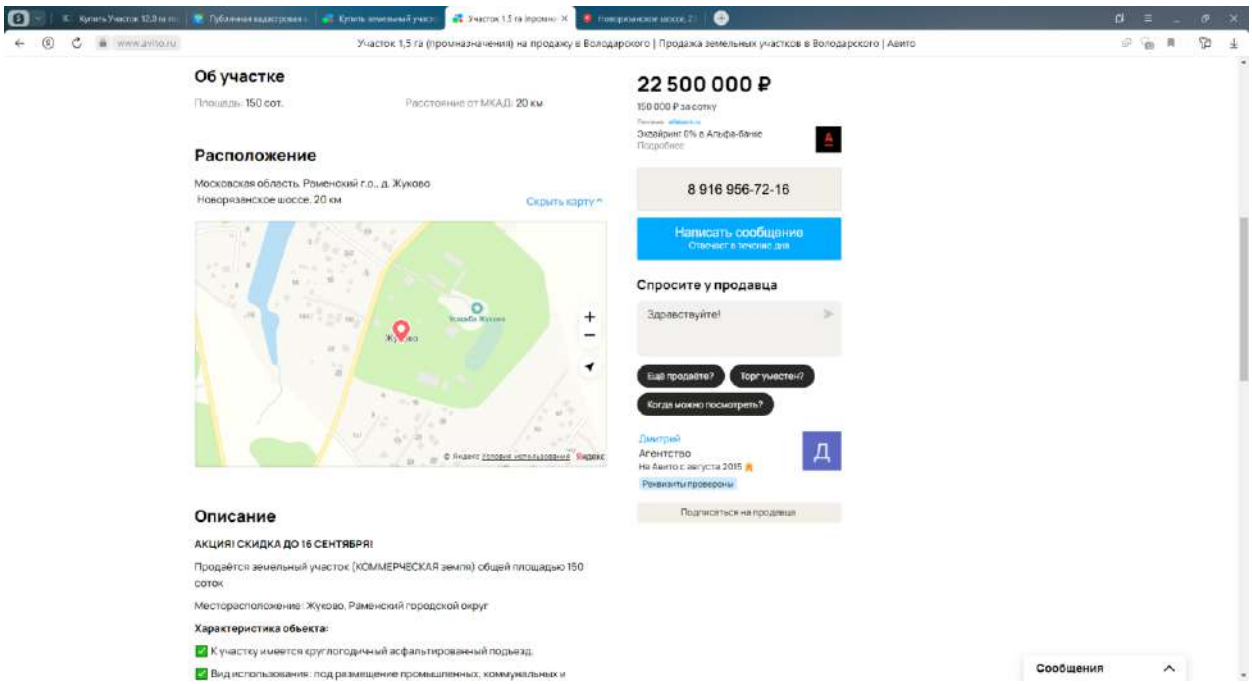

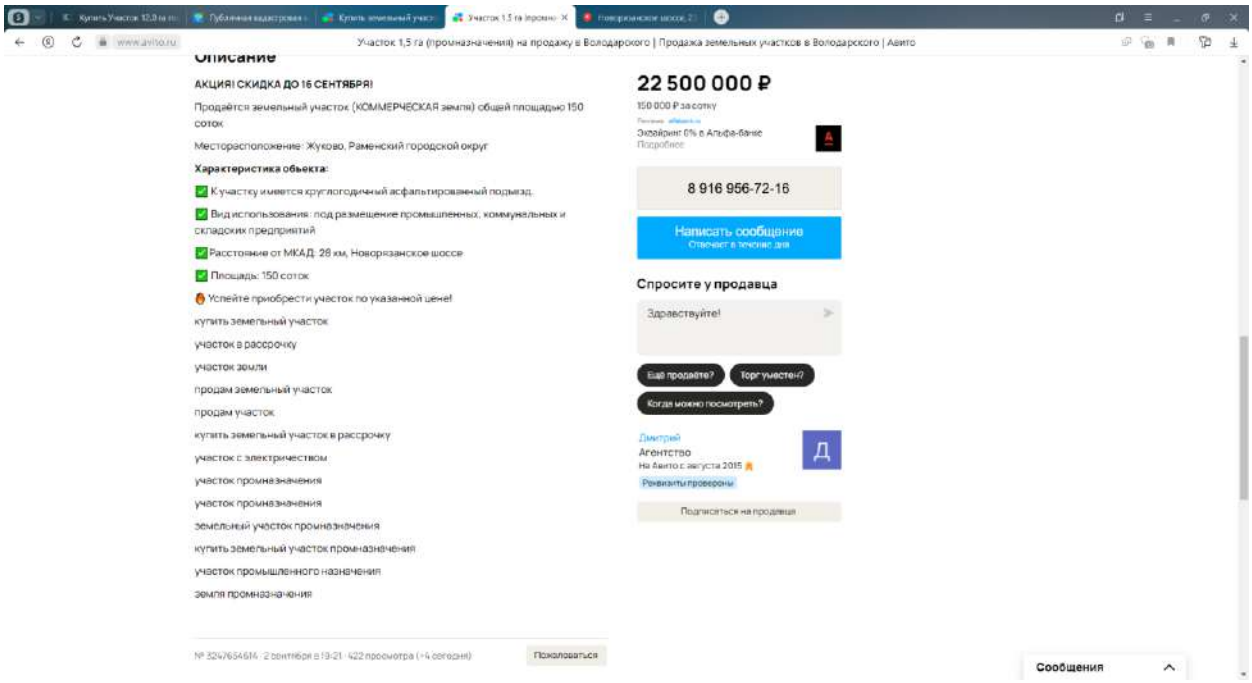
Участок 1,5 га (промназначения) на продажу в Володарского | Продажа земельных участков в Володарского | Авито
Описание
АКЦИЯ! СКИДКА ДО 16 СЕНТЯБРЯ!
Продаётся земельный участок (КОММЕРЧЕСКАЯ земля) общей площадью 150 соток
Месторасположение: Жуково, Раменский городской округ
Характеристика объекта:
К участку имеется круглогодичный асфальтированный подъезд.
Вид использования: под размещение промышленных, коммунальных и складских предприятий
Расстояние от МКАД: 28 км, Новорязанское шоссе
Площадь: 150 соток
Успейте приобрести участок по указанной цене!
купить земельный участок
участок в рассрочку
участок земли
продам земельный участок
продам участок
купить земельный участок в рассрочку
участок с электричеством
участок промназначения
участок промназначения
земельный участок промназначения
купить земельный участок промназначения
участок промышленного назначения
земля промназначения
Пожаловаться
22 500 000 ₽
150 000 ₽ за сотку
Эквайринг 0% в Альфа-Банке
Подробнее
8 916 956-72-16
Написать сообщение
Отвечает в течение дня
Спросите у продавца
Здравствуйте!
Еще продаете?
Торг уместен?
Когда можно посмотреть?
Дмитрий
Агентство
На Авито с августа 2015
Реквизиты проверены
Подписаться на продавца
Сообщения

14. https://www.avito.ru/fryazino/zemelnye_uchastki/uchastok_33sot._promnaznacheniya_2388427599

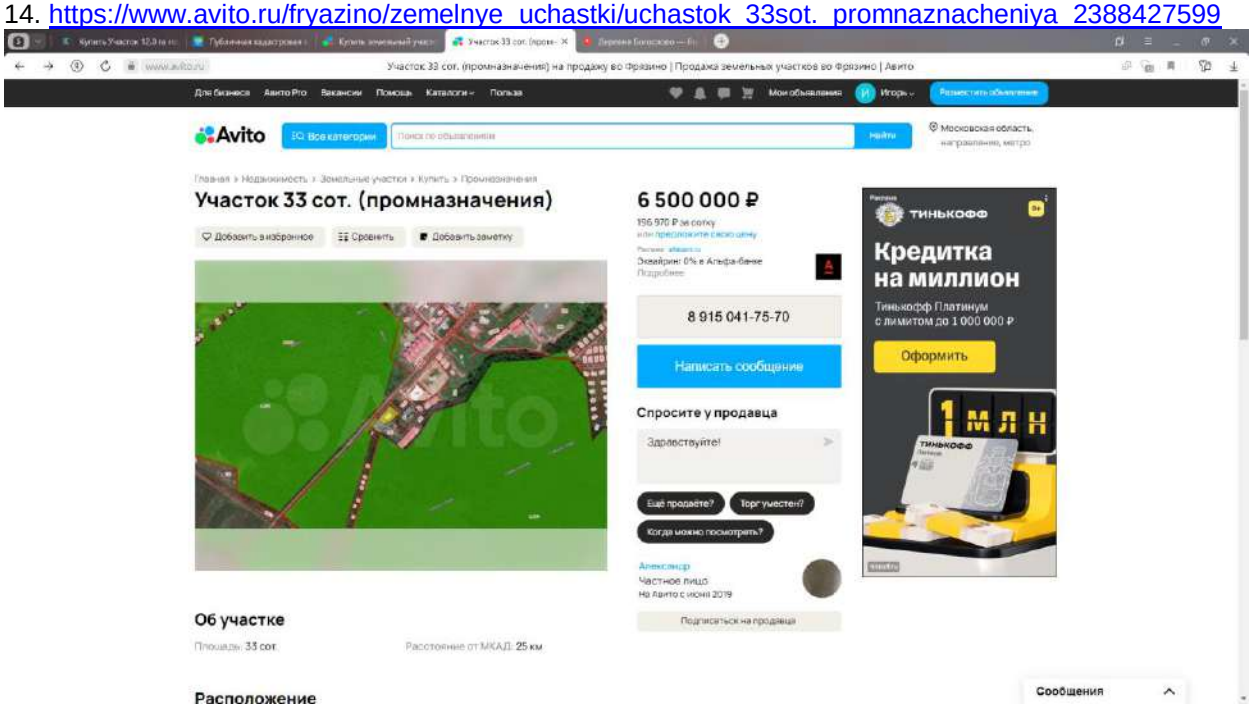

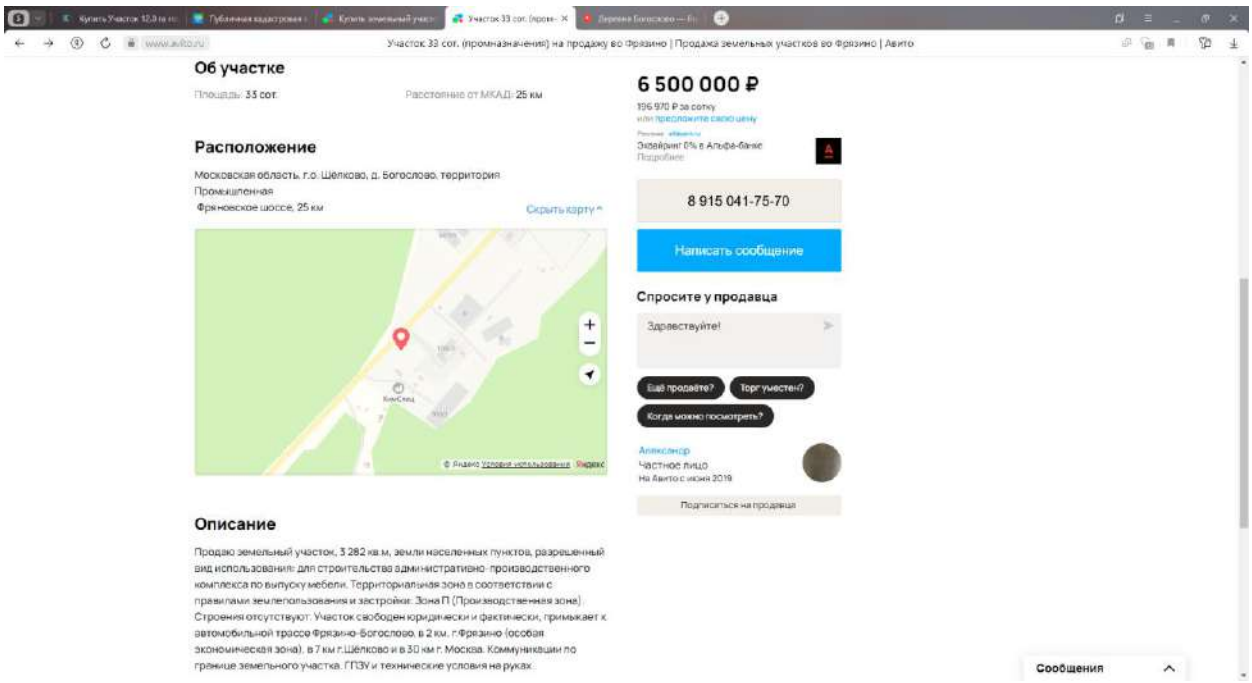

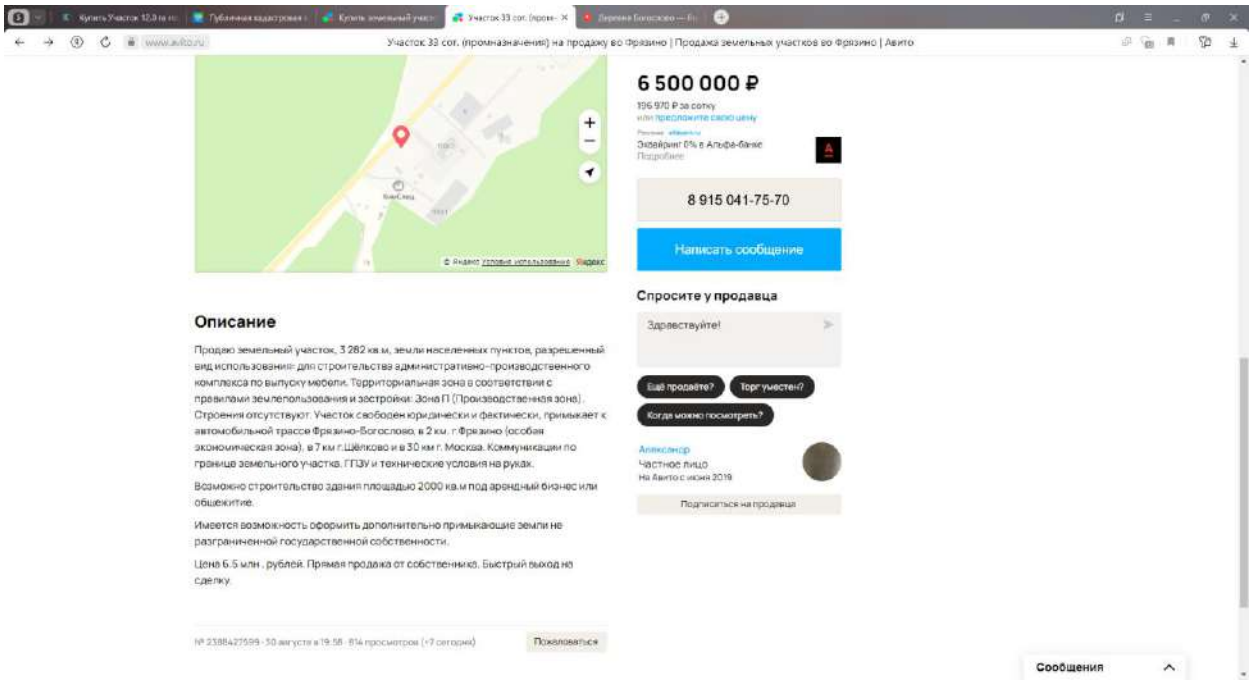

https://pkk.rosreestr.ru/#/search/56.006836163661745,38.0575146279066 6/19/@bs7nrrw2k?text=56.006879%2038.057656&type=1&inPoint=true&opened=50%3A14%3A30210%3A354

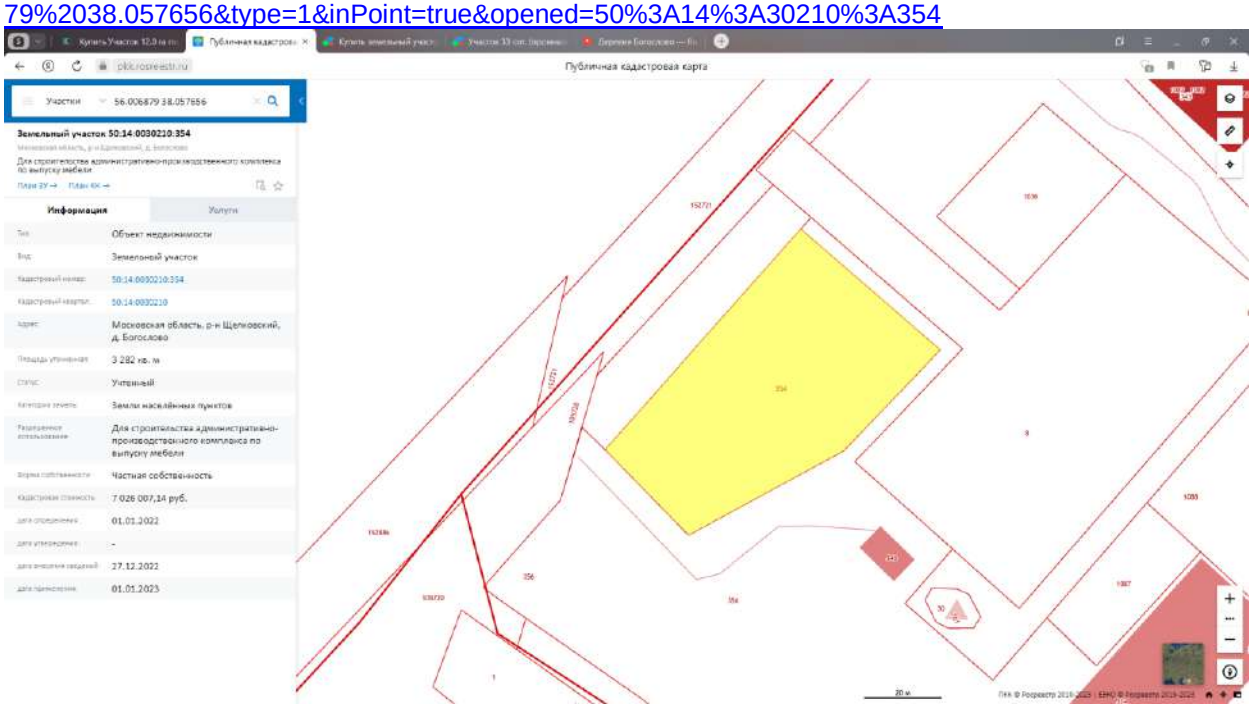

https://yandex.ru/maps/1/moscow-and-moscow-oblast/?ll=37.937880%2C55.825894&mode=routes&rl=37.835581%2C55.684962~0.085303%2C-0.044265&rtext=56.007732%2C38.057714~55.815152%2C37.843558&rtt=auto&ruri=~&z=12.11

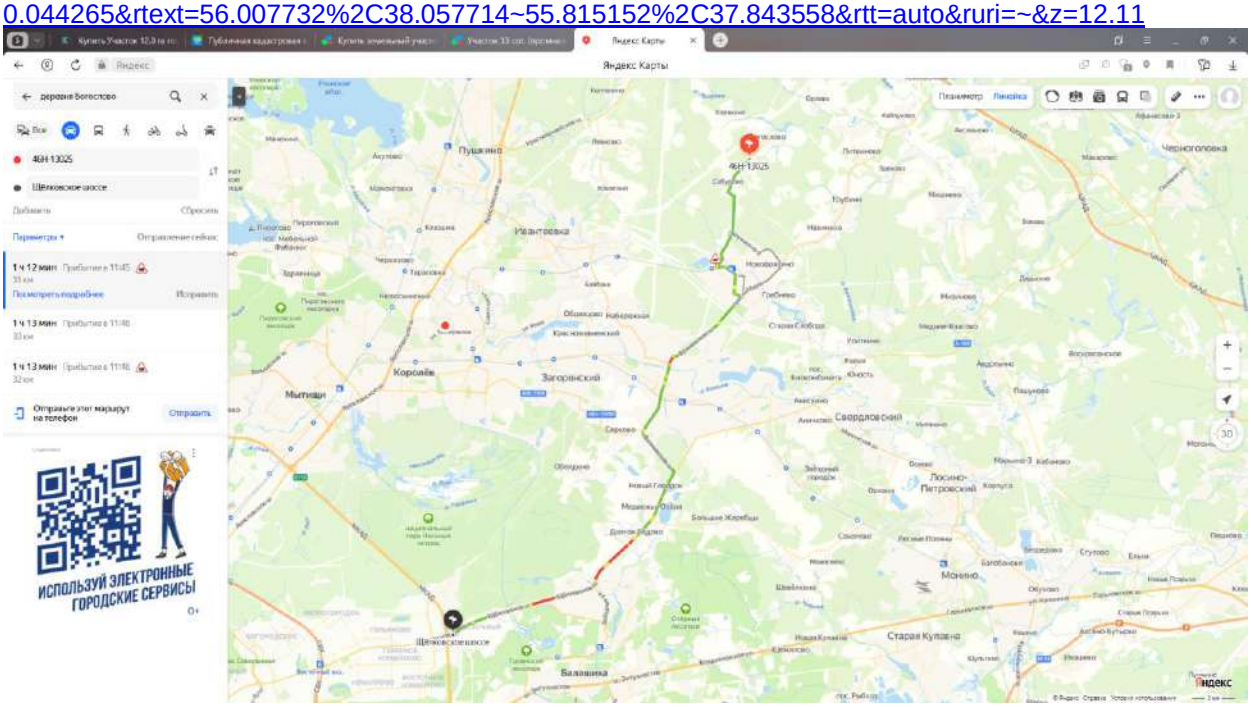

15. https://www.avito.ru/schelkovo/zemelnye_uchastki/uchastok_6ga_promnaznacheniya_3262640009

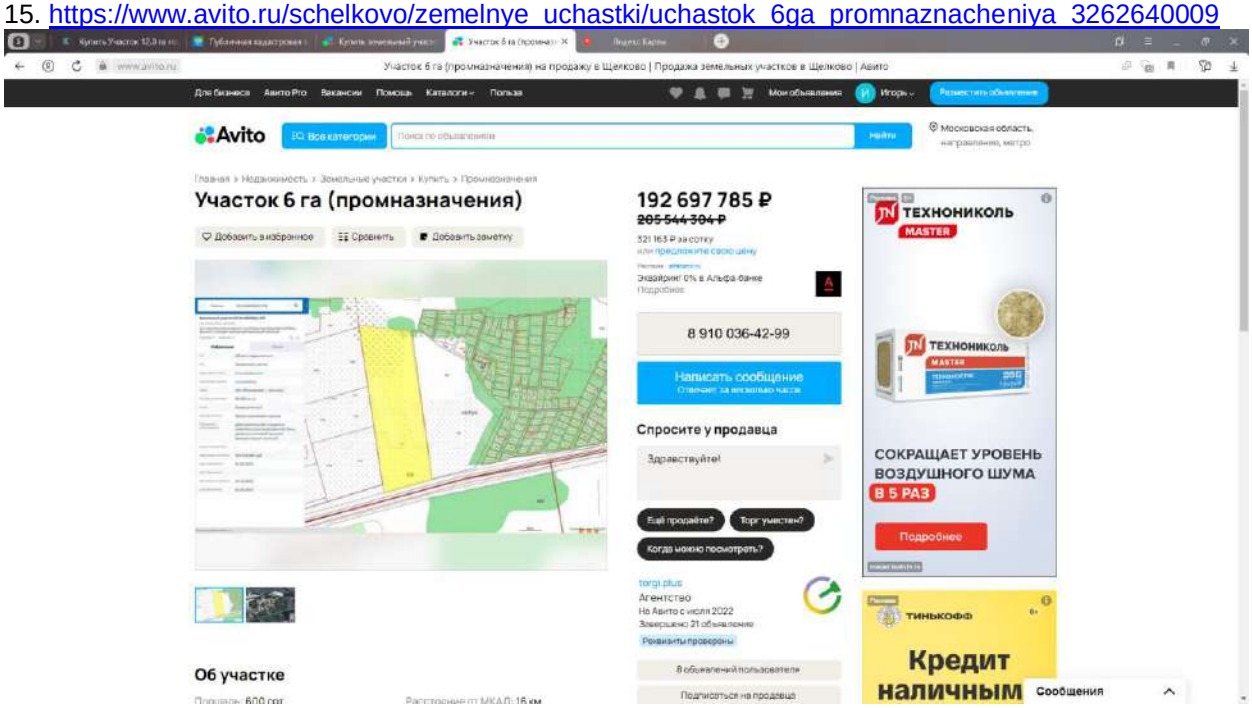

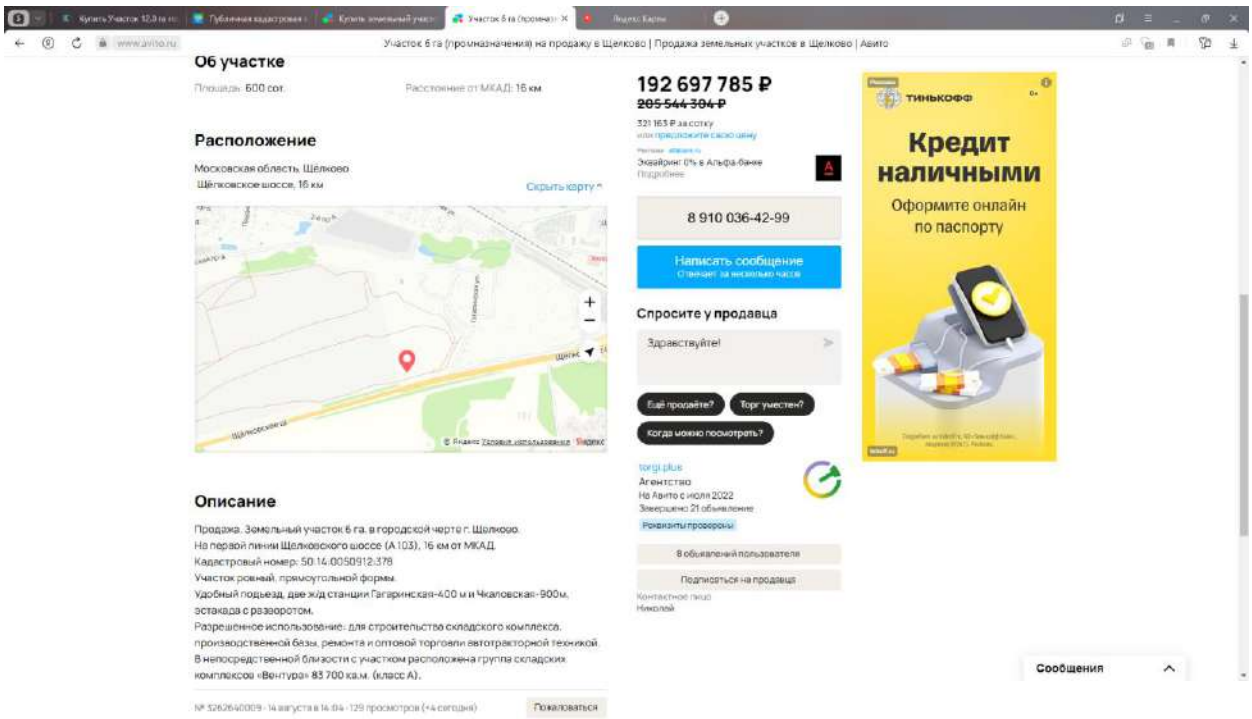

https://pkk.rosreestr.ru/#/search/55.899754451361645,38.03708826284048/17/@bs7nrrw2k?text=50%3A14%3A0050912%3A378&type=1&opened=50%3A14%3A50912%3A378

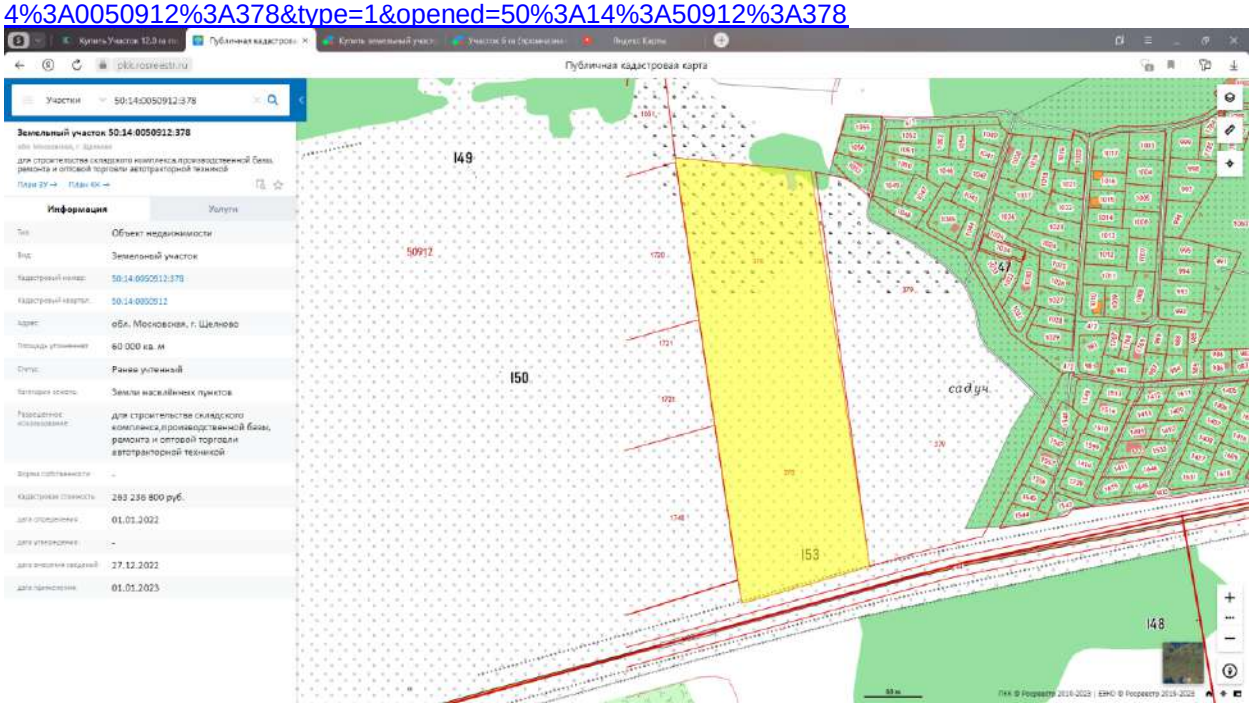

16. https://www.avito.ru/lyubertsy/zemelnye_uchastki/uchastok_18ga_promnaznacheniya_2936586342

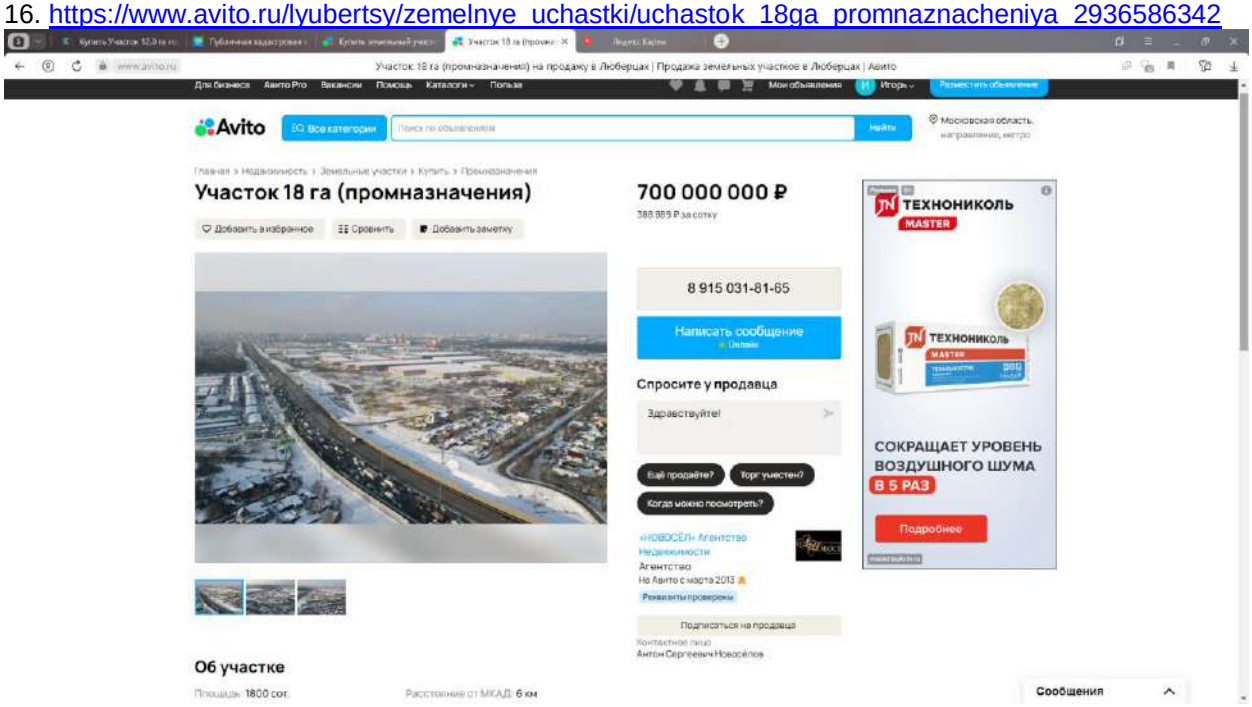

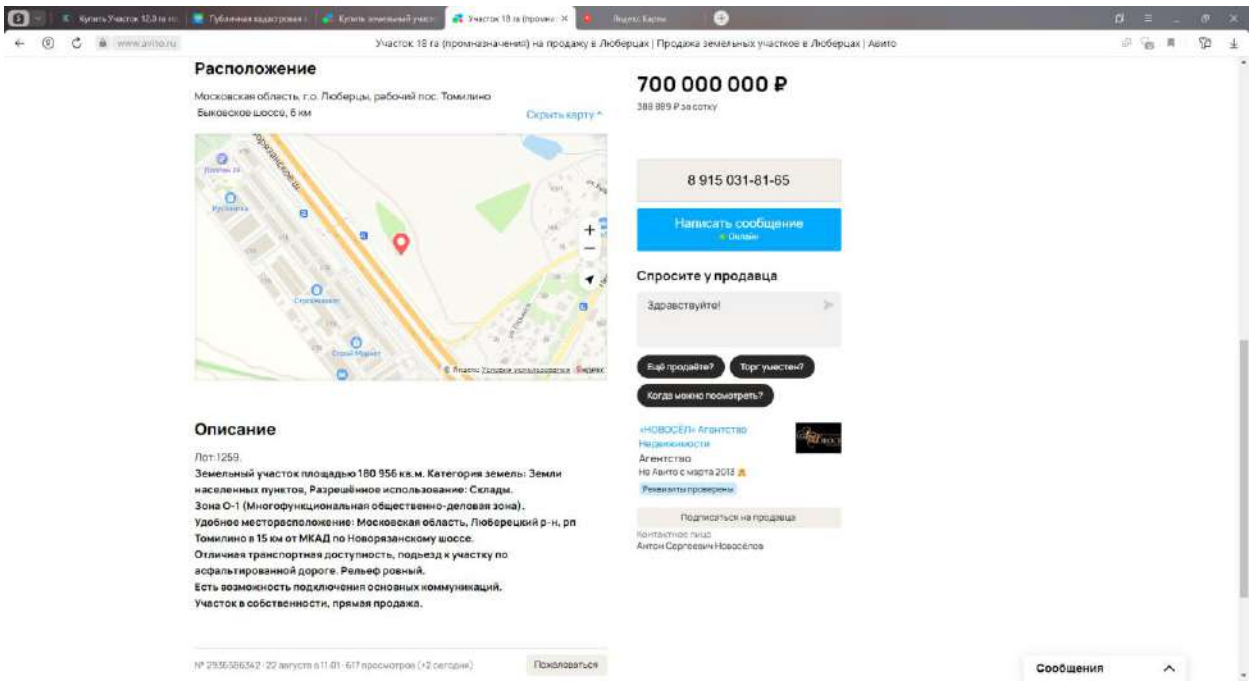

17. https://www.avito.ru/balashiha/zemelnye_uchastki/uchastok_157ga_promnaznacheniya_3278739634

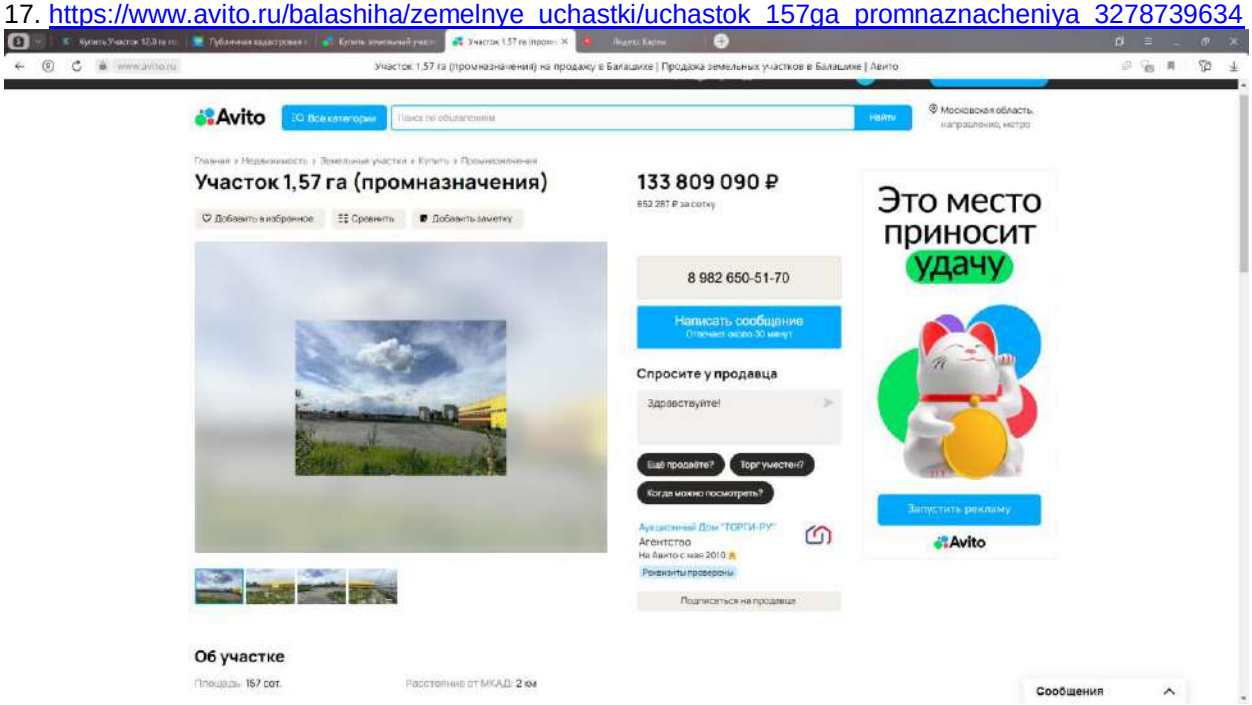

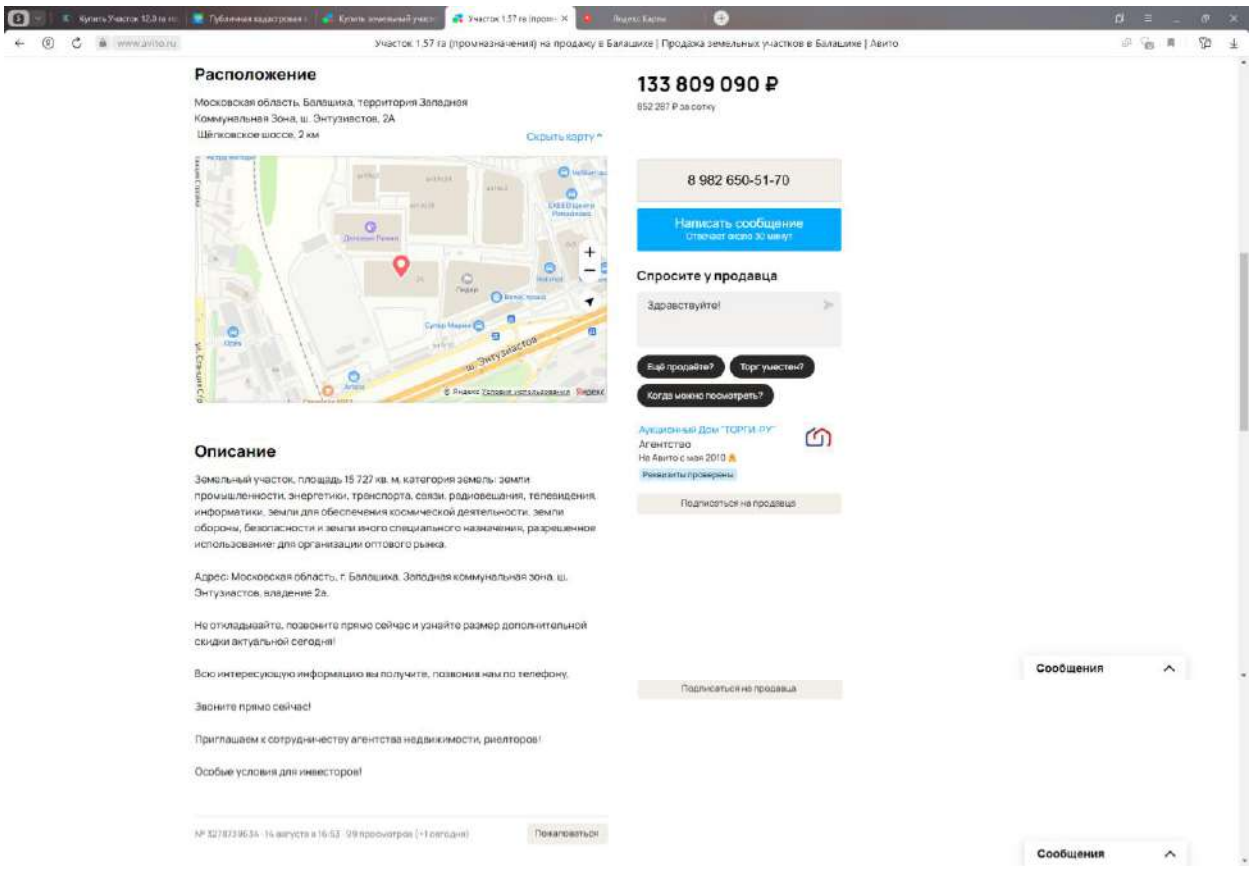

18. https://www.avito.ru/balashiha/zemelnye_uchastki/uchastok_76sot._promnaznacheniya_3075969111

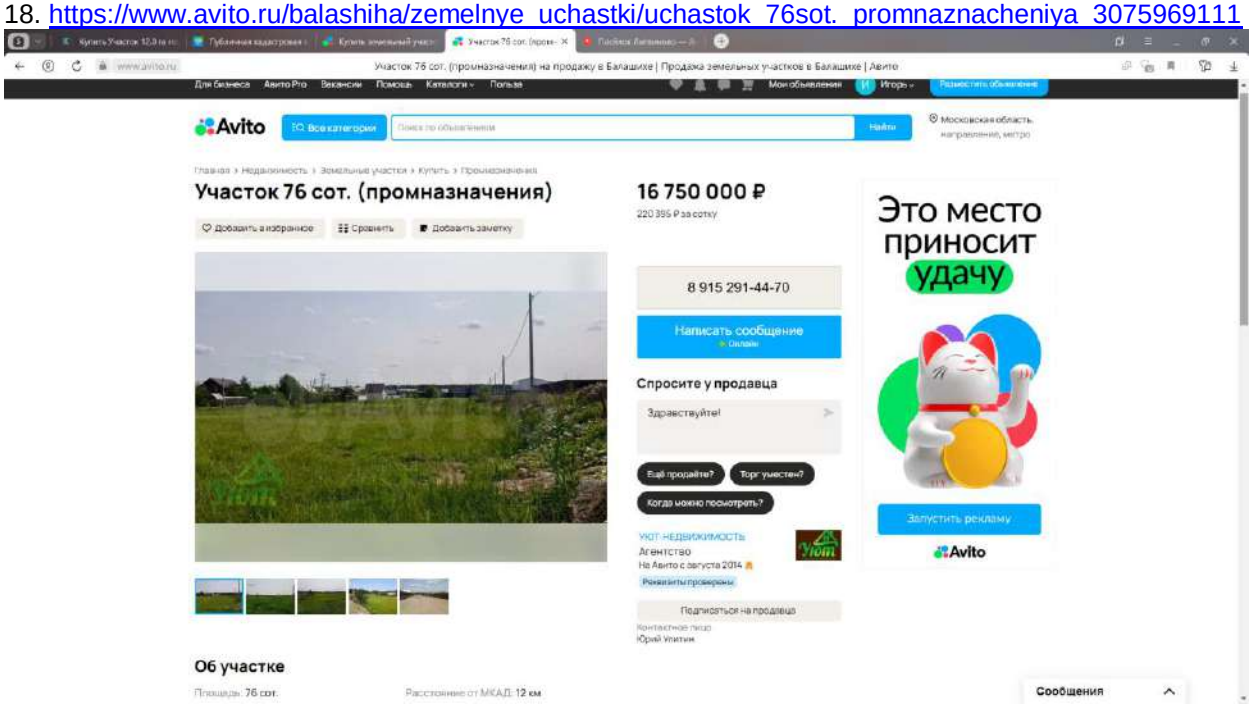

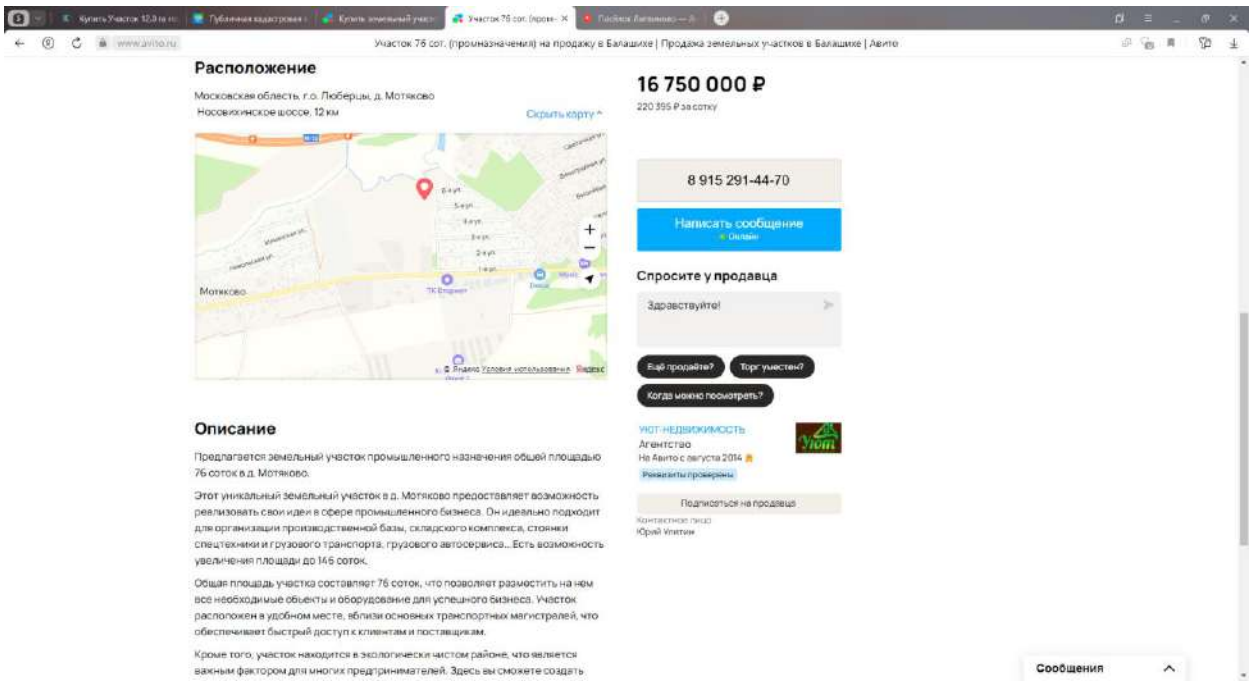

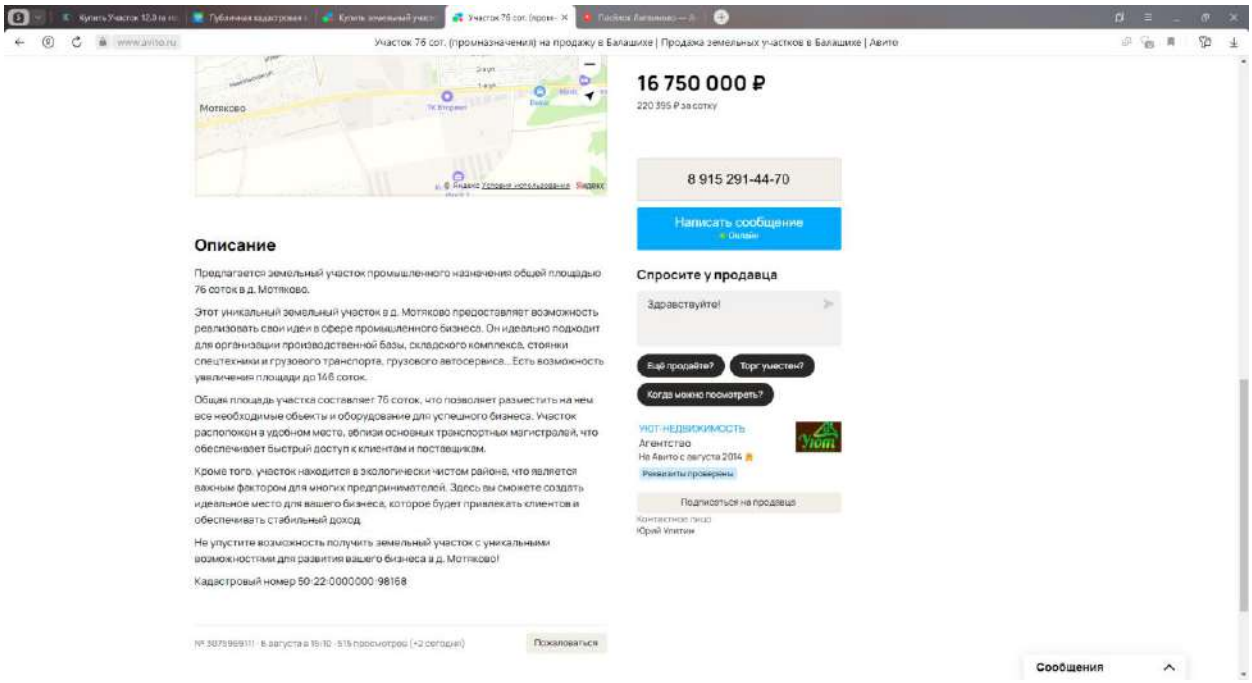

https://pkk.rosreestr.ru/#/search/55.70464397027498,38.02435165386678/18/@bs7nrrw2k?text=50%3A22%3A0000000%3A98168&type=1&opened=50%3A22%3A0%3A98168

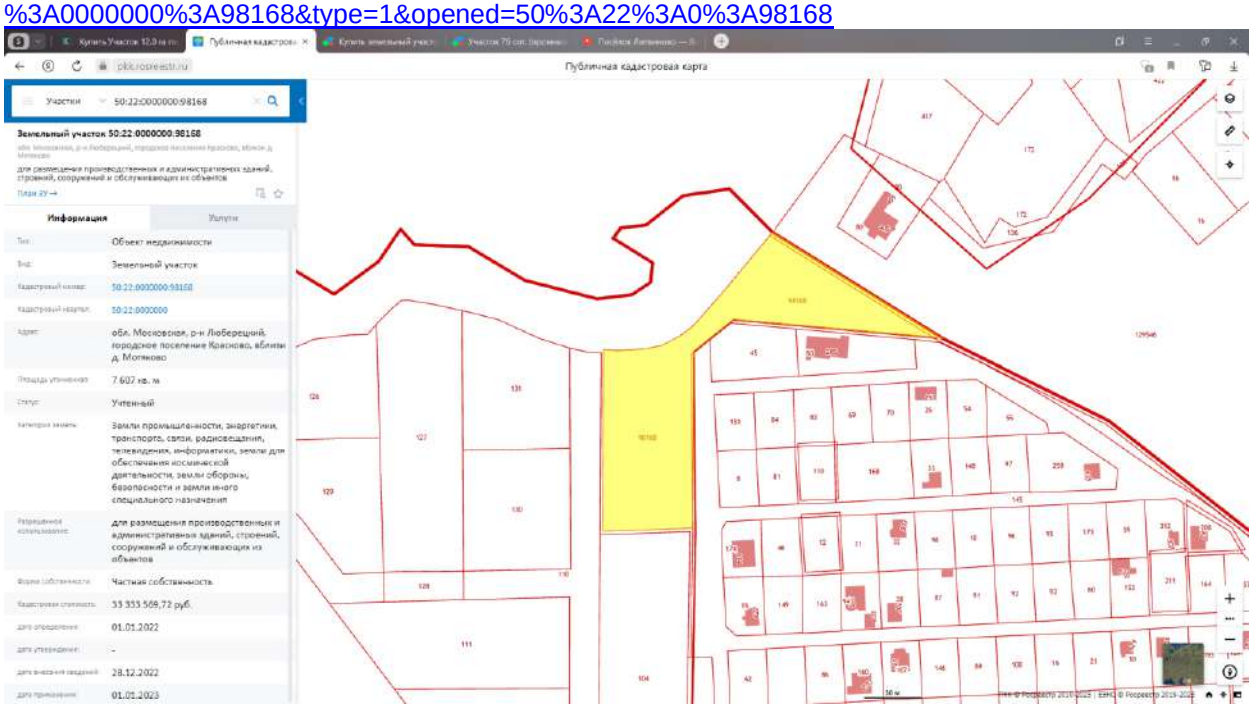

https://yandex.ru/maps/1/moscow-and-moscow-oblast/?ll=37.898308%2C55.700701&mode=routes&rtext=55.704020%2C38.023773~55.713250%2C37.839597&rtn=2&rtt=auto&ruri=~&z=12.82

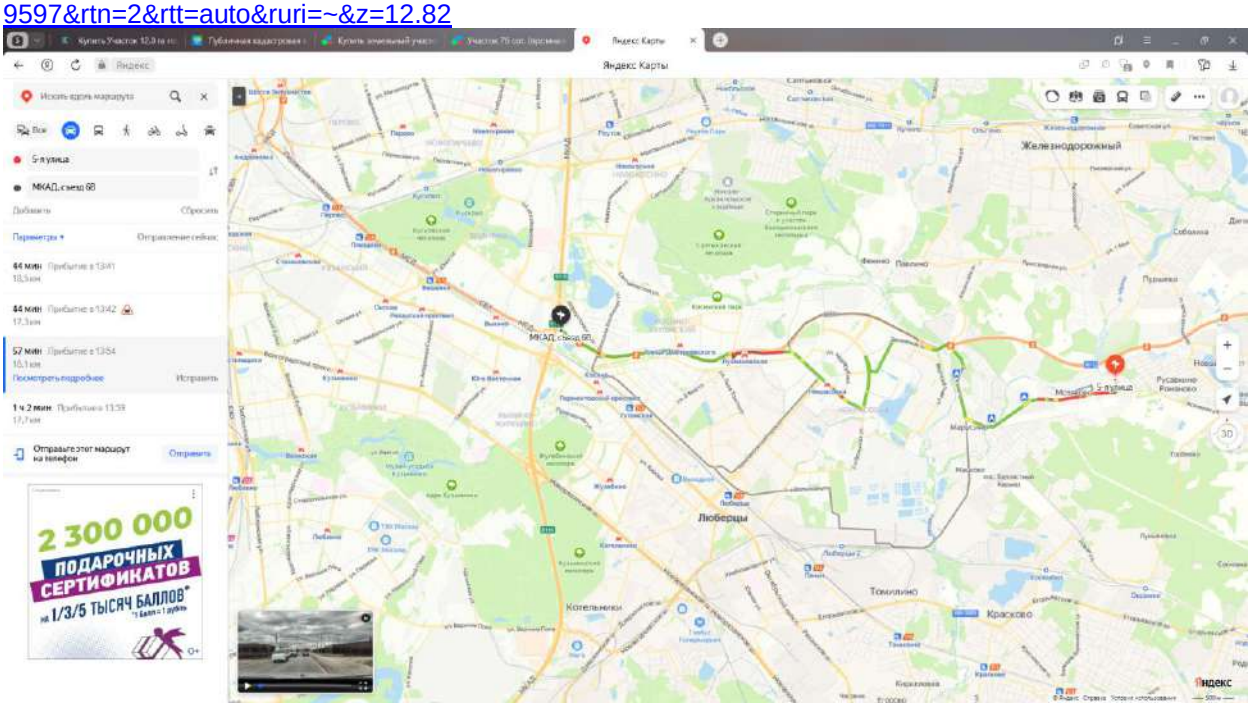

19. https://olan.ru/gorodskoy-okrug-lyubertsy/rp-tomilino/sale-land-lot/industrial/75499367-100-0-sot-55000000-rub-sh-novoryazanskoe-kilometr-lyubertsy-23-y

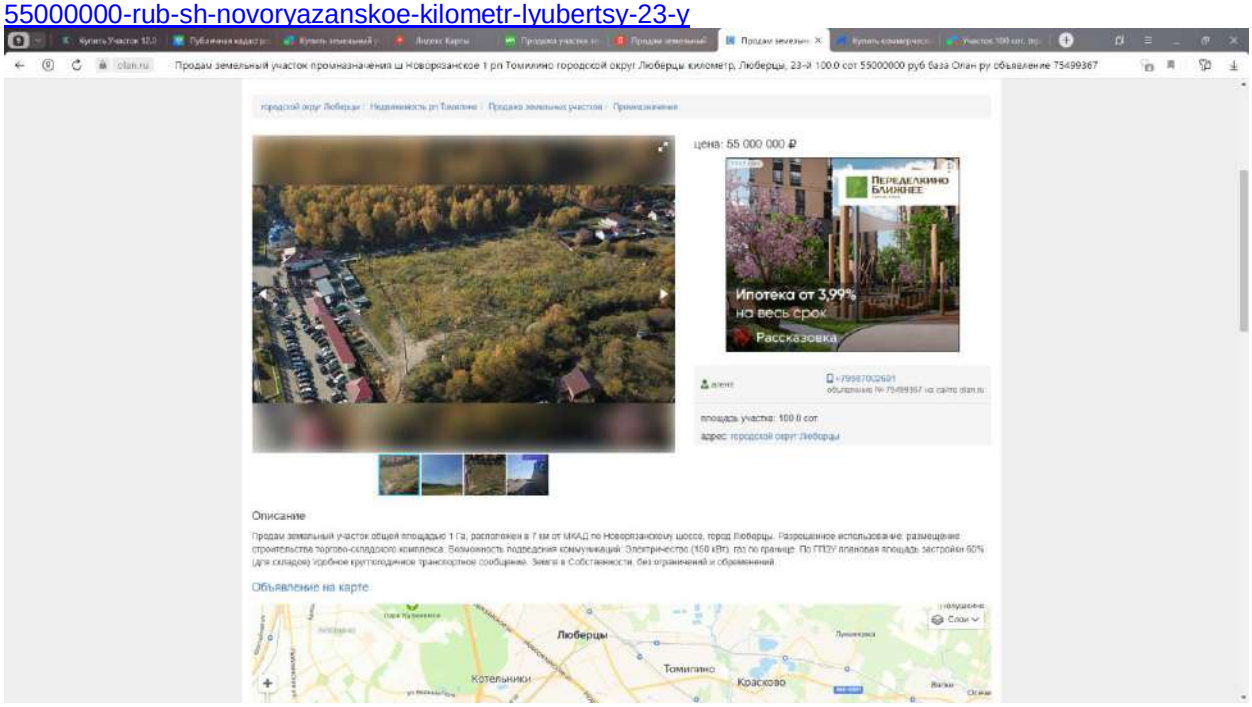

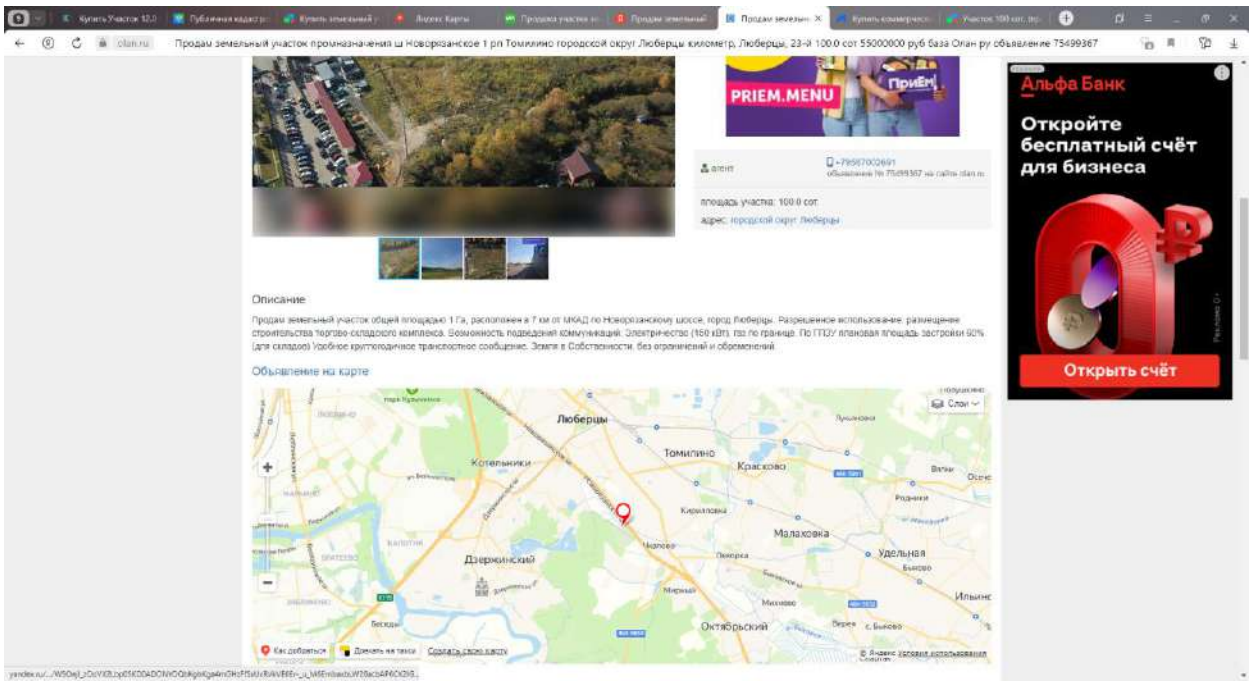

ПРИЛОЖЕНИЕ 2
ДОКУМЕНТЫ НА ОБЪЕКТ (ОБЪЕКТЫ) ОЦЕНКИ И ДОКУМЕНТЫ ОЦЕНЩИКА

Передан через Диадок 18.09.2023 14:50 GMT+03:00
ae4e3472-dd80-48ef-9275-ad8f43375793
Страница 166 из 202

ФГИС ЕГРН

полное наименование органа регистрации прав

Раздел 1

Выписка из Единого государственного реестра недвижимости об объекте недвижимости

Сведения о характеристиках объекта недвижимости

На основании запроса от 27.10.2020 г., поступившего на рассмотрение 27.10.2020 г., сообщаем, что согласно записям Единого государственного реестра недвижимости:

Земельный участок			
(вид объекта недвижимости)			
Лист № ___ Раздела **1**	Всего листов раздела **1**: ___	Всего разделов: ___	Всего листов выписки: ___
27.10.2020 № 99/2020/356784471			
Кадастровый номер:		**50:15:0040405:500**	

Номер кадастрового квартала:	50:15:0040405
Дата присвоения кадастрового номера:	01.12.2009
Ранее присвоенный государственный учетный номер:	Иной номер: -
Адрес:	установлено относительно ориентира, расположенного в границах участка. Почтовый адрес ориентира: обл. Московская, р-н Балашихинский, г. Балашиха, ул. Рябиновая
Площадь:	3900 кв. м
Кадастровая стоимость, руб.:	7804914
Кадастровые номера расположенных в пределах земельного участка объектов недвижимости:	50:15:0040405:742, 50:15:0040405:743, 50:15:0040405:746
Кадастровые номера объектов недвижимости, из которых образован объект недвижимости:	данные отсутствуют
Кадастровые номера образованных объектов недвижимости:	данные отсутствуют
Сведения о включении объекта недвижимости в состав предприятия как имущественного комплекса:	

Государственный регистратор		ФГИС ЕГРН
полное наименование должности	подпись	инициалы, фамилия

М.П.

Раздел 1

Выписка из Единого государственного реестра недвижимости об объекте недвижимости

Сведения о характеристиках объекта недвижимости

Земельный участок			
(вид объекта недвижимости)			
Лист № ___ Раздела **1**	Всего листов раздела **1**: ___	Всего разделов: ___	Всего листов выписки: ___
27.10.2020 № 99/2020/356784471			
Кадастровый номер:		**50:15:0040405:500**	

Категория земель:	Земли населённых пунктов
Виды разрешенного использования:	для размещения объектов коммунального хозяйства
Сведения о кадастровом инженере:	данные отсутствуют
Сведения о лесах, водных объектах и об иных природных объектах, расположенных в пределах земельного участка:	данные отсутствуют
Сведения о том, что земельный участок полностью или частично расположен в границах зоны с особыми условиями использования территории или территории объекта культурного наследия	данные отсутствуют
Сведения о том, что земельный участок расположен в границах особой экономической зоны, территории опережающего социально-экономического развития, зоны территориального развития в Российской Федерации, игорной зоны:	данные отсутствуют
Сведения о том, что земельный участок расположен в границах особо охраняемой природной территории, охотничьих угодий, лесничеств, лесопарков:	данные отсутствуют
Сведения о результатах проведения государственного земельного надзора:	данные отсутствуют
Сведения о расположении земельного участка в границах территории, в отношении которой утвержден проект межевания территории:	данные отсутствуют

Государственный регистратор		ФГИС ЕГРН
полное наименование должности	подпись	инициалы, фамилия

М.П.

Раздел 1

Выписка из Единого государственного реестра недвижимости об объекте недвижимости
Сведения о характеристиках объекта недвижимости

Земельный участок			
(вид объекта недвижимости)			
Лист № ___ Раздела 1	Всего листов раздела 1 : ___	Всего разделов: ___	Всего листов выписки: ___
27.10.2020 № 99/2020/356784471			
Кадастровый номер:		**50:15:0040405:500**	

Условный номер земельного участка:	данные отсутствуют
Сведения о принятии акта и (или) заключении договора, предусматривающих предоставление в соответствии с земельным законодательством исполнительным органом государственной власти или органом местного самоуправления находящегося в государственной или муниципальной собственности земельного участка для строительства наемного дома социального использования или наемного дома коммерческого использования:	данные отсутствуют
Сведения о том, что земельный участок или земельные участки образованы на основании решения об изъятии земельного участка и (или) расположенного на нем объекта недвижимости для государственных или муниципальных нужд:	данные отсутствуют
Сведения о том, что земельный участок образован из земель или земельного участка, государственная собственность на которые не разграничена:	данные отсутствуют
Сведения о наличии земельного спора о местоположении границ земельных участков:	данные отсутствуют
Статус записи об объекте недвижимости:	Сведения об объекте недвижимости имеют статус "актуальные"
Особые отметки:	Сведения о видах разрешенного использовании имеют статус «Актуальные незасвидетельствованные». Право (ограничение права, обременение объекта недвижимости) зарегистрировано на данный объект недвижимости с видами разрешенного использования «Для размещения объектов социального и коммунально-бытового назначения».
Получатель выписки:	Манджиева Мария Александровна

Государственный регистратор		ФГИС ЕГРН
полное наименование должности	подпись	инициалы, фамилия

М.П.

Раздел 2

Выписка из Единого государственного реестра недвижимости об объекте недвижимости
Сведения о зарегистрированных правах

Земельный участок			
(вид объекта недвижимости)			
Лист № ___ Раздела 2	Всего листов раздела 2 : ___	Всего разделов: ___	Всего листов выписки: ___
27.10.2020 № 99/2020/356784471			
Кадастровый номер:		**50:15:0040405:500**	

1.	Правообладатель (правообладатели):	1.1.	Закрытый паевой инвестиционный фонд недвижимости "Сельскохозяйственный" под управлением Общества с ограниченной ответственностью Управляющая компания "Резерв Эссет Менеджмент"
2.	Вид, номер и дата государственной регистрации права:	2.1.	Долевая собственность, № 50-50-15/077/2014-339 от 31.07.2014
3.	Ограничение прав и обременение объекта недвижимости:		
3.1.1.	вид:		Аренда, весь объект
	дата государственной регистрации:		24.10.2012
	номер государственной регистрации:		50-50-15/100/2012-237
	срок, на который установлено ограничение прав и обременение объекта недвижимости:		с 24.10.2012 по 17.09.2015
	лицо, в пользу которого установлено ограничение прав и обременение объекта недвижимости:		Общество с ограниченной ответственностью "Холмы-2", ИНН: 5044046185
	основание государственной регистрации:		Договор аренды земельного участка от 17.09.2012 №5, дата регистрации 24.10.2012, №50-50-15/100/2012-237
3.1.2.	вид:		Прочие ограничения (обременения), Весь - Доступ представителей ООО "Вавилон" к блокированному зданию для его обслуживания и ремонта общих стен; 100 кв.м- Охранная зона воздушной линии электропередач-Восточные электрические сети ОАО "Мосэнерго"; 500 кв.м-Охранная зона воздушной линии электропередач-Восточные электрические сети ОАО "Мосэнерго"; 1490 кв.м-Зона регулирования застройки памятника истории и культуры.
	дата государственной регистрации:		02.02.2011
	номер государственной регистрации:		50-50-15/071/2010-433
	срок, на который установлено ограничение прав и обременение объекта недвижимости:		не определен
	лицо, в пользу которого установлено ограничение прав и обременение объекта недвижимости:		Администрация Городского округа Балашиха Московской области, ИНН: 5001106785
	основание государственной регистрации:		Постановление Администрации городского округа Балашиха от 19.05.2010 №393/5-ПА

Государственный регистратор		ФГИС ЕГРН

Передан через Диадок 18.09.2023 14:50 GMT+03:00
ae4e3472-dd80-48ef-9275-ad8f43375793

полное наименование должности	подпись	инициалы, фамилия

М.П.

Земельный участок			
(вид объекта недвижимости)			
Лист № ___ Раздела **2**	Всего листов раздела **2**: ___	Всего разделов: ___	Всего листов выписки: ___
27.10.2020 № 99/2020/356784471			
Кадастровый номер:		**50:15:0040405:500**	

	3.1.3.	вид:	Доверительное управление, Московская область, г.Балашиха, ул.Рябиновая, кад.№ 50:15:0040405:500, Земельный участок, категория земель: земли населенных пунктов, разрешенное использование: для размещения объектов коммунального хозяйства, общая площадь 3900 кв. м
		дата государственной регистрации:	31.07.2014
		номер государственной регистрации:	50-50-15/077/2014-339
		срок, на который установлено ограничение прав и обременение объекта недвижимости:	с 31.07.2014 по 30.11.2025
		лицо, в пользу которого установлено ограничение прав и обременение объекта недвижимости:	Общество с ограниченной ответственностью Управляющая компания "Резерв Эссет Менеджмент", ИНН: 7718784153
		основание государственной регистрации:	Правила доверительного управления "Сельскохозяйственный" от 28.10.2011, зарегистрированы ФСФР России 06.12.2011 за №2271
4.	Договоры участия в долевом строительстве:		не зарегистрировано
5.	Заявленные в судебном порядке права требования:		данные отсутствуют
6.	Сведения о возражении в отношении зарегистрированного права:		данные отсутствуют
7.	Сведения о наличии решения об изъятии объекта недвижимости для государственных и муниципальных нужд:		данные отсутствуют
8.	Сведения о невозможности государственной регистрации без личного участия правообладателя или его законного представителя:		
9.	Правопритязания и сведения о наличии поступивших, но не рассмотренных заявлений о проведении государственной регистрации права (перехода, прекращения права), ограничения права или обременения объекта недвижимости, сделки в отношении объекта недвижимости:		данные отсутствуют
10.	Сведения об осуществлении государственной регистрации сделки, права, ограничения права без необходимого в силу закона согласия третьего лица, органа:		данные отсутствуют
11.	Сведения о невозможности государственной регистрации перехода, прекращения, ограничения права на земельный участок из земель сельскохозяйственного назначения:		

Государственный регистратор		ФГИС ЕГРН
полное наименование должности	подпись	инициалы, фамилия

М.П.

Раздел 3

Выписка из Единого государственного реестра недвижимости об объекте недвижимости
Описание местоположения земельного участка

Земельный участок			
(вид объекта недвижимости)			
Лист № ___ Раздела **3**	Всего листов раздела **3**: ___	Всего разделов: ___	Всего листов выписки: ___
27.10.2020 № 99/2020/356784471			
Кадастровый номер:		**50:15:0040405:500**	

План (чертеж, схема) земельного участка

Масштаб 1: данные отсутствуют	Условные обозначения:		

Государственный регистратор		ФГИС ЕГРН
полное наименование должности	подпись	инициалы, фамилия

М.П.

Раздел 3.1

Выписка из Единого государственного реестра недвижимости об объекте недвижимости
Описание местоположения земельного участка

Земельный участок			
(вид объекта недвижимости)			
Лист № ___ Раздела **3.1**	Всего листов раздела **3.1** : ___	Всего разделов: ___	Всего листов выписки: ___
27.10.2020 № 99/2020/356784471			
Кадастровый номер:		**50:15:0040405:500**	

Описание местоположения границ земельного участка

Номер п/п	Номер точки		Дирекционный угол	Горизонтальное проложение, м	Описание закрепления на местности	Кадастровые номера смежных участков	Сведения об адресах правообладателей смежных земельных участков
	начальная	конечная					
1	2	3	4	5	6	7	8
1	945	946	данные отсутствуют	данные отсутствуют	данные отсутствуют	данные отсутствуют	данные отсутствуют
2	945	955	данные отсутствуют	данные отсутствуют	данные отсутствуют	данные отсутствуют	данные отсутствуют
3	946	947	данные отсутствуют	данные отсутствуют	данные отсутствуют	данные отсутствуют	данные отсутствуют
4	947	948	данные отсутствуют	данные отсутствуют	данные отсутствуют	данные отсутствуют	данные отсутствуют
5	948	949	данные отсутствуют	данные отсутствуют	данные отсутствуют	данные отсутствуют	данные отсутствуют
6	949	950	данные отсутствуют	данные отсутствуют	данные отсутствуют	данные отсутствуют	данные отсутствуют
7	950	951	данные отсутствуют	данные отсутствуют	данные отсутствуют	данные отсутствуют	данные отсутствуют
8	951	952	данные отсутствуют	данные отсутствуют	данные отсутствуют	данные отсутствуют	данные отсутствуют
9	952	953	данные отсутствуют	данные отсутствуют	данные отсутствуют	данные отсутствуют	данные отсутствуют
10	953	954	данные отсутствуют	данные отсутствуют	данные отсутствуют	данные отсутствуют	данные отсутствуют
11	954	955	данные отсутствуют	данные отсутствуют	данные отсутствуют	данные отсутствуют	данные отсутствуют

Государственный регистратор		ФГИС ЕГРН
полное наименование должности	подпись	инициалы, фамилия

М.П.

Раздел 3.2

Выписка из Единого государственного реестра недвижимости об объекте недвижимости
Описание местоположения земельного участка

Земельный участок			
(вид объекта недвижимости)			
Лист № ___ Раздела **3.2**	Всего листов раздела **3.2 :** ___	Всего разделов: ___	Всего листов выписки: ___
27.10.2020 № 99/2020/356784471			
Кадастровый номер:		**50:15:0040405:500**	

Сведения о характерных точках границы земельного участка

Система координат: МСК-50, зона 2
Зона №

Номер точки	Координаты		Описание закрепления на местности	Средняя квадратическая погрешность определения координат характерных точек границ земельного участка, м
	X	Y		
1	2	3	4	5
1	477931.59	2216729.41	данные отсутствуют	0.3
2	477931.17	2216730.42	данные отсутствуют	0.3
3	477927.91	2216738.26	данные отсутствуют	0.3
4	477926.29	2216742.16	данные отсутствуют	0.3
5	477917.15	2216764.15	данные отсутствуют	0.3
6	477908.23	2216786.15	данные отсутствуют	0.3
7	477847.89	2216756.09	данные отсутствуют	0.3
8	477848.08	2216755.8	данные отсутствуют	0.3
9	477872.23	2216722.75	данные отсутствуют	0.3
10	477889.37	2216699.31	данные отсутствуют	0.3
11	477889.77	2216698.76	данные отсутствуют	0.3

Государственный регистратор		ФГИС ЕГРН
полное наименование должности	подпись	инициалы, фамилия

М.П.

Раздел 4

Выписка из Единого государственного реестра недвижимости об объекте недвижимости
Сведения о частях земельного участка

Земельный участок			
(вид объекта недвижимости)			
Лист № ___ Раздела **4**	Всего листов раздела **4 :** ___	Всего разделов: ___	Всего листов выписки: ___
27.10.2020 № 99/2020/356784471			
Кадастровый номер:		**50:15:0040405:500**	

План (чертеж, схема) части земельного участка	Учетный номер части: **50:15:0040405:500/1**

Масштаб 1: данные отсутствуют	Условные обозначения:		

Государственный регистратор		ФГИС ЕГРН
полное наименование должности	подпись	инициалы, фамилия

М.П.

Раздел 4

Выписка из Единого государственного реестра недвижимости об объекте недвижимости
Сведения о частях земельного участка

Земельный участок			
(вид объекта недвижимости)			
Лист № ___ Раздела 4	Всего листов раздела 4: ___	Всего разделов: ___	Всего листов выписки: ___
27.10.2020 № 99/2020/356784471			
Кадастровый номер:		**50:15:0040405:500**	

План (чертеж, схема) части земельного участка		Учетный номер части: **50:15:0040405:500/2**	
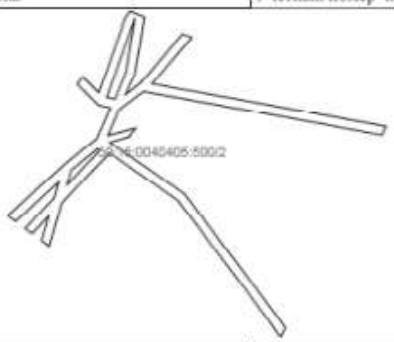			
Масштаб 1: данные отсутствуют	Условные обозначения:		

Государственный регистратор		ФГИС ЕГРН
полное наименование должности	подпись	инициалы, фамилия

М.П.

Раздел 4

Выписка из Единого государственного реестра недвижимости об объекте недвижимости
Сведения о частях земельного участка

Земельный участок			
(вид объекта недвижимости)			
Лист № ___ Раздела 4	Всего листов раздела 4: ___	Всего разделов: ___	Всего листов выписки: ___
27.10.2020 № 99/2020/356784471			
Кадастровый номер:		**50:15:0040405:500**	

План (чертеж, схема) части земельного участка		Учетный номер части: **50:15:0040405:500/3**	
Масштаб 1: данные отсутствуют	Условные обозначения:		

Государственный регистратор		ФГИС ЕГРН
полное наименование должности	подпись	инициалы, фамилия

М.П.

Раздел 4

Выписка из Единого государственного реестра недвижимости об объекте недвижимости
Сведения о частях земельного участка

Земельный участок			
(вид объекта недвижимости)			
Лист № ___ Раздела 4	Всего листов раздела 4 : ___	Всего разделов: ___	Всего листов выписки: ___
27.10.2020 № 99/2020/356784471			
Кадастровый номер:		**50:15:0040405:500**	

План (чертеж, схема) части земельного участка		Учетный номер части: **50:15:0040405:500/4**	
Масштаб 1: данные отсутствуют	Условные обозначения:		

Государственный регистратор		ФГИС ЕГРН
полное наименование должности	подпись	инициалы, фамилия

М.П.

Раздел 4.1

Выписка из Единого государственного реестра недвижимости об объекте недвижимости
Сведения о частях земельного участка

Земельный участок			
(вид объекта недвижимости)			
Лист № ___ Раздела 4.1	Всего листов раздела 4.1 : ___	Всего разделов: ___	Всего листов выписки: ___
27.10.2020 № 99/2020/356784471			
Кадастровый номер:		**50:15:0040405:500**	

Учетный номер части	Площадь ($м^2$)	Содержание ограничения в использовании или ограничения права на объект недвижимости или обременения объекта недвижимости
1	2	3
1	100	Ограничения прав на земельный участок, предусмотренные статьями 56, 56.1 Земельного кодекса Российской Федерации, ОАО "Мосэнерго", Решение № 3517 от 12.07.2010, Временные. Дата истечения срока действия временного характера - 24.07.2015
2	500	Ограничения прав на земельный участок, предусмотренные статьями 56, 56.1 Земельного кодекса Российской Федерации, ОАО "Мосэнерго", Решение № 3517 от 12.07.2010, Временные. Дата истечения срока действия временного характера - 24.07.2015
3	1490	Иные ограничения (обременения) прав, Решение № 3517 от 12.07.2010, Временные. Дата истечения срока действия временного характера - 24.07.2015
4	1679	Ограничения прав на земельный участок, предусмотренные статьями 56, 56.1 Земельного кодекса Российской Федерации, 50.15.2.41, Постановление Правительства Российской Федерации №160 от 24.02.2009 "О порядке установления охранных зон объектов электросетевого хозяйства и особых условий использования земельных участков, расположенных в границах таких зон" (вместе с "Правилами установ № 160 от 24.02.2009

Государственный регистратор		ФГИС ЕГРН
полное наименование должности	подпись	инициалы, фамилия

М.П.

Передан через Диадок 18.09.2023 14:50 GMT+03:00
ae4e3472-dd80-48ef-9275-ad8f4337593
Страница 173 из 202

Раздел 4.2

Выписка из Единого государственного реестра недвижимости об объекте недвижимости
Сведения о частях земельного участка

Земельный участок			
(вид объекта недвижимости)			
Лист № ___ Раздела **4.2**	Всего листов раздела **4.2** : ___	Всего разделов: ___	Всего листов выписки: ___
27.10.2020 № 99/2020/356784471			
Кадастровый номер:		**50:15:0040405:500**	

Сведения о характерных точках границы части (частей) земельного участка
Учетный номер части: 1
Система координат: МСК-50, зона 2
Зона №

Номер точки	Координаты, м		Описание закрепления на местности	Средняя квадратическая погрешность определения координат характерных точек границы части земельного участка, м
	X	Y		
1	2	3	4	5
1	477931.59	2216729.41	данные отсутствуют	0.3
1	477931.59	2216729.41	данные отсутствуют	0.3
2	477931.17	2216730.42	данные отсутствуют	0.3
2	477931.17	2216730.42	данные отсутствуют	0.3
4	477926.29	2216742.16	данные отсутствуют	0.3
7	477847.89	2216756.09	данные отсутствуют	0.3
7	477847.89	2216756.09	данные отсутствуют	0.3
8	477848.08	2216755.8	данные отсутствуют	0.3
8	477848.08	2216755.8	данные отсутствуют	0.3
9	477872.23	2216722.75	данные отсутствуют	0.3
9	477872.23	2216722.75	данные отсутствуют	0.3
10	477889.37	2216699.31	данные отсутствуют	0.3
10	477889.37	2216699.31	данные отсутствуют	0.3
11	477889.77	2216698.76	данные отсутствуют	0.3
11	477889.77	2216698.76	данные отсутствуют	0.3
12	477905.04	2216732.04	данные отсутствуют	0.3

Государственный регистратор		ФГИС ЕГРН
полное наименование должности	подпись	инициалы, фамилия

М.П.

Раздел 4.2

Выписка из Единого государственного реестра недвижимости об объекте недвижимости
Сведения о частях земельного участка

Земельный участок			
(вид объекта недвижимости)			
Лист № ___ Раздела **4.2**	Всего листов раздела **4.2** : ___	Всего разделов: ___	Всего листов выписки: ___
27.10.2020 № 99/2020/356784471			
Кадастровый номер:		**50:15:0040405:500**	

Номер точки	Координаты, м		Описание закрепления на местности	Средняя квадратическая погрешность определения координат характерных точек границы части земельного участка, м
	X	Y		
1	2	3	4	5
13	477905.01	2216734.15	данные отсутствуют	0.3
14	477875.13	2216769.66	данные отсутствуют	0.3
15	477873.23	2216768.72	данные отсутствуют	0.3
16	477903	2216733.35	данные отсутствуют	0.3
17	477903.27	2216730.63	данные отсутствуют	0.3
18	477930.29	2216732.54	данные отсутствуют	0.3
19	477918.22	2216730.48	данные отсутствуют	0.3
20	477913.58	2216728.43	данные отсутствуют	0.3
21	477915.98	2216731.52	данные отсутствуют	0.3
22	477926.81	2216740.91	данные отсутствуют	0.3
23	477926	2216742.86	данные отсутствуют	0.3
24	477915.93	2216734.12	данные отсутствуют	0.3
25	477915.55	2216736.3	данные отсутствуют	0.3
26	477911.31	2216759.7	данные отсутствуют	0.3
27	477906.58	2216785.33	данные отсутствуют	0.3
28	477904.71	2216784.4	данные отсутствуют	0.3
29	477909.34	2216759.34	данные отсутствуют	0.3

Государственный регистратор		ФГИС ЕГРН
полное наименование должности	подпись	инициалы, фамилия

М.П.

Передан через Диадок 18.09.2023 14:50 GMT+03:00
ae4e3472-dd80-48ef-9275-ad8f43375793

Раздел 4.2

Выписка из Единого государственного реестра недвижимости об объекте недвижимости

Сведения о частях земельного участка

Земельный участок			
(вид объекта недвижимости)			
Лист № ___ Раздела **4.2**	Всего листов раздела **4.2** : ___	Всего разделов: ___	Всего листов выписки: ___
27.10.2020 № 99/2020/356784471			
Кадастровый номер:		**50:15:0040405:500**	

Номер точки	Координаты, м		Описание закрепления на местности	Средняя квадратическая погрешность определения координат характерных точек границы части земельного участка, м
	X	Y		
1	2	3	4	5
30	477913.57	2216735.94	данные отсутствуют	0.3
31	477914.21	2216732.33	данные отсутствуют	0.3
32	477910.28	2216726.98	данные отсутствуют	0.3
33	477904.61	2216724.49	данные отсутствуют	0.3
34	477906.19	2216730.61	данные отсутствуют	0.3
35	477904.42	2216729.2	данные отсутствуют	0.3
36	477904.32	2216729.32	данные отсутствуют	0.3
37	477903.06	2216724.93	данные отсутствуют	0.3
38	477891.75	2216741.28	данные отсутствуют	0.3
39	477865.3	2216761.19	данные отсутствуют	0.3
40	477862.33	2216763.28	данные отсутствуют	0.3
41	477860.31	2216762.28	данные отсутствуют	0.3
42	477864.12	2216759.57	данные отсутствуют	0.3
43	477890.29	2216739.88	данные отсутствуют	0.3
44	477900.71	2216724.91	данные отсутствуют	0.3
45	477889.81	2216714.46	данные отсутствуют	0.3
46	477880.31	2216711.7	данные отсутствуют	0.3

Государственный регистратор		ФГИС ЕГРН
полное наименование должности	подпись	инициалы, фамилия

М.П.

Раздел 4.2

Выписка из Единого государственного реестра недвижимости об объекте недвижимости

Сведения о частях земельного участка

Земельный участок			
(вид объекта недвижимости)			
Лист № ___ Раздела **4.2**	Всего листов раздела **4.2** : ___	Всего разделов: ___	Всего листов выписки: ___
27.10.2020 № 99/2020/356784471			
Кадастровый номер:		**50:15:0040405:500**	

Номер точки	Координаты, м		Описание закрепления на местности	Средняя квадратическая погрешность определения координат характерных точек границы части земельного участка, м
	X	Y		
1	2	3	4	5
47	477881.5	2216710.07	данные отсутствуют	0.3
48	477886.85	2216711.63	данные отсутствуют	0.3
49	477883.04	2216707.97	данные отсутствуют	0.3
50	477884.17	2216706.42	данные отсутствуют	0.3
51	477890.79	2216712.76	данные отсутствуют	0.3
52	477894.35	2216713.78	данные отсутствуют	0.3
53	477885.7	2216704.33	данные отсутствуют	0.3
54	477886.96	2216702.61	данные отсутствуют	0.3
55	477898.23	2216715.05	данные отсутствуют	0.3
56	477903.88	2216722.09	данные отсутствуют	0.3
57	477910.71	2216725.09	данные отсутствуют	0.3
58	477911.26	2216722.51	данные отсутствуют	0.3
59	477915.84	2216717.87	данные отсутствуют	0.3
60	477917.48	2216719.07	данные отсутствуют	0.3
61	477914.05	2216722.52	данные отсутствуют	0.3
62	477930.13	2216728.35	данные отсутствуют	0.3
63	477930.16	2216730.48	данные отсутствуют	0.3

Государственный регистратор		ФГИС ЕГРН
полное наименование должности	подпись	инициалы, фамилия

М.П.

Раздел 4.2

Выписка из Единого государственного реестра недвижимости об объекте недвижимости

Сведения о частях земельного участка

Земельный участок			
(вид объекта недвижимости)			
Лист № ___ Раздела **4.2**	Всего листов раздела **4.2 :** ___	Всего разделов: ___	Всего листов выписки: ___
27.10.2020 № 99/2020/356784471			
Кадастровый номер:		**50:15:0040405:500**	

Номер точки	Координаты, м		Описание закрепления на местности	Средняя квадратическая погрешность определения координат характерных точек границы части земельного участка, м
	X	Y		
1	2	3	4	5
64	477912.98	2216724.26	данные отсутствуют	0.3
65	477912.58	2216726.1	данные отсутствуют	0.3
66	477918.56	2216728.52	данные отсутствуют	0.3
67	477901.61	2216722.31	данные отсутствуют	0.3
68	477896.96	2216716.5	данные отсутствуют	0.3
69	477893.73	2216715.59	данные отсутствуют	0.3
70	477901.09	2216722.64	данные отсутствуют	0.3
71	477885.99	2216775.07	данные отсутствуют	0.3
72	477866.68	2216730.34	данные отсутствуют	данные отсутствуют
73	477856.38	2216753.94	данные отсутствуют	0.1
74	477850.6	2216752.35	данные отсутствуют	данные отсутствуют
75	477873.19	2216768.69	данные отсутствуют	данные отсутствуют
76	477892.78	2216723.79	данные отсутствуют	0.1
77	477895.97	2216714.98	данные отсутствуют	0.1
78	477903.04	2216720.16	данные отсутствуют	0.1
79	477919.03	2216731.53	данные отсутствуют	0.1
80	477921.33	2216732.76	данные отсутствуют	0.1

Государственный регистратор		ФГИС ЕГРН
полное наименование должности	подпись	инициалы, фамилия

М.П.

Раздел 4.2

Выписка из Единого государственного реестра недвижимости об объекте недвижимости

Сведения о частях земельного участка

Земельный участок			
(вид объекта недвижимости)			
Лист № ___ Раздела **4.2**	Всего листов раздела **4.2 :** ___	Всего разделов: ___	Всего листов выписки: ___
27.10.2020 № 99/2020/356784471			
Кадастровый номер:		**50:15:0040405:500**	

Номер точки	Координаты, м		Описание закрепления на местности	Средняя квадратическая погрешность определения координат характерных точек границы части земельного участка, м
	X	Y		
1	2	3	4	5
81	477923.88	2216733.34	данные отсутствуют	0.1
82	477926.49	2216733.25	данные отсутствуют	0.1
83	477928.98	2216732.48	данные отсутствуют	0.1
84	477930.79	2216731.34	данные отсутствуют	данные отсутствуют

Государственный регистратор		ФГИС ЕГРН
полное наименование должности	подпись	инициалы, фамилия

М.П.

Передан через Диадок 18.09.2023 14:50 GMT+03:00
ae4e3472-dd80-48ef-9275-ad8f43375793

Раздел 4.2

Выписка из Единого государственного реестра недвижимости об объекте недвижимости
Сведения о частях земельного участка

Земельный участок			
(вид объекта недвижимости)			
Лист № ___ Раздела **4.2**	Всего листов раздела **4.2** : ___	Всего разделов: ___	Всего листов выписки: ___
27.10.2020 № 99/2020/356784471			
Кадастровый номер:		**50:15:0040405:500**	

Сведения о характерных точках границы части (частей) земельного участка
Учетный номер части: 2
Система координат: МСК-50, зона 2
Зона №

Номер точки	Координаты, м		Описание закрепления на местности	Средняя квадратическая погрешность определения координат характерных точек границы части земельного участка, м
	X	Y		
1	2	3	4	5
1	477931.59	2216729.41	данные отсутствуют	0.3
1	477931.59	2216729.41	данные отсутствуют	0.3
2	477931.17	2216730.42	данные отсутствуют	0.3
2	477931.17	2216730.42	данные отсутствуют	0.3
4	477926.29	2216742.16	данные отсутствуют	0.3
7	477847.89	2216756.09	данные отсутствуют	0.3
7	477847.89	2216756.09	данные отсутствуют	0.3
8	477848.08	2216755.8	данные отсутствуют	0.3
8	477848.08	2216755.8	данные отсутствуют	0.3
9	477872.23	2216722.75	данные отсутствуют	0.3
9	477872.23	2216722.75	данные отсутствуют	0.3
10	477889.37	2216699.31	данные отсутствуют	0.3
10	477889.37	2216699.31	данные отсутствуют	0.3
11	477889.77	2216698.76	данные отсутствуют	0.3
11	477889.77	2216698.76	данные отсутствуют	0.3
12	477905.04	2216732.04	данные отсутствуют	0.3

Государственный регистратор		ФГИС ЕГРН
полное наименование должности	подпись	инициалы, фамилия

М.П.

Раздел 4.2

Выписка из Единого государственного реестра недвижимости об объекте недвижимости
Сведения о частях земельного участка

Земельный участок			
(вид объекта недвижимости)			
Лист № ___ Раздела **4.2**	Всего листов раздела **4.2** : ___	Всего разделов: ___	Всего листов выписки: ___
27.10.2020 № 99/2020/356784471			
Кадастровый номер:		**50:15:0040405:500**	

Номер точки	Координаты, м		Описание закрепления на местности	Средняя квадратическая погрешность определения координат характерных точек границы части земельного участка, м
	X	Y		
1	2	3	4	5
13	477905.01	2216734.15	данные отсутствуют	0.3
14	477875.13	2216769.66	данные отсутствуют	0.3
15	477873.23	2216768.72	данные отсутствуют	0.3
16	477903	2216733.35	данные отсутствуют	0.3
17	477903.27	2216730.63	данные отсутствуют	0.3
18	477930.29	2216732.54	данные отсутствуют	0.3
19	477918.22	2216730.48	данные отсутствуют	0.3
20	477913.58	2216728.43	данные отсутствуют	0.3
21	477915.98	2216731.52	данные отсутствуют	0.3
22	477926.81	2216740.91	данные отсутствуют	0.3
23	477926	2216742.86	данные отсутствуют	0.3
24	477915.93	2216734.12	данные отсутствуют	0.3
25	477915.55	2216736.3	данные отсутствуют	0.3
26	477911.31	2216759.7	данные отсутствуют	0.3
27	477906.58	2216785.33	данные отсутствуют	0.3
28	477904.71	2216784.4	данные отсутствуют	0.3
29	477909.34	2216759.34	данные отсутствуют	0.3

Государственный регистратор		ФГИС ЕГРН
полное наименование должности	подпись	инициалы, фамилия

М.П.

Передан через Диадок 18.09.2023 14:50 GMT+03:00
ae4e3472-dd80-48ef-9275-ad8f43375793
Страница 177 из 202

Раздел 4.2

Выписка из Единого государственного реестра недвижимости об объекте недвижимости

Сведения о частях земельного участка

Земельный участок			
(вид объекта недвижимости)			
Лист № ___ Раздела **4.2**	Всего листов раздела **4.2** : ___	Всего разделов: ___	Всего листов выписки: ___
27.10.2020 № 99/2020/356784471			
Кадастровый номер:		**50:15:0040405:500**	

Номер точки	Координаты, м		Описание закрепления на местности	Средняя квадратическая погрешность определения координат характерных точек границы части земельного участка, м
	X	Y		
1	2	3	4	5
30	477913.57	2216735.94	данные отсутствуют	0.3
31	477914.21	2216732.33	данные отсутствуют	0.3
32	477910.28	2216726.98	данные отсутствуют	0.3
33	477904.61	2216724.49	данные отсутствуют	0.3
34	477906.19	2216730.61	данные отсутствуют	0.3
35	477904.42	2216729.2	данные отсутствуют	0.3
36	477904.32	2216729.32	данные отсутствуют	0.3
37	477903.06	2216724.93	данные отсутствуют	0.3
38	477891.75	2216741.28	данные отсутствуют	0.3
39	477865.3	2216761.19	данные отсутствуют	0.3
40	477862.33	2216763.28	данные отсутствуют	0.3
41	477860.31	2216762.28	данные отсутствуют	0.3
42	477864.12	2216759.57	данные отсутствуют	0.3
43	477890.29	2216739.88	данные отсутствуют	0.3
44	477900.71	2216724.91	данные отсутствуют	0.3
45	477889.81	2216714.46	данные отсутствуют	0.3
46	477880.31	2216711.7	данные отсутствуют	0.3

Государственный регистратор		ФГИС ЕГРН
полное наименование должности	подпись	инициалы, фамилия

М.П.

Раздел 4.2

Выписка из Единого государственного реестра недвижимости об объекте недвижимости

Сведения о частях земельного участка

Земельный участок			
(вид объекта недвижимости)			
Лист № ___ Раздела **4.2**	Всего листов раздела **4.2** : ___	Всего разделов: ___	Всего листов выписки: ___
27.10.2020 № 99/2020/356784471			
Кадастровый номер:		**50:15:0040405:500**	

Номер точки	Координаты, м		Описание закрепления на местности	Средняя квадратическая погрешность определения координат характерных точек границы части земельного участка, м
	X	Y		
1	2	3	4	5
47	477881.5	2216710.07	данные отсутствуют	0.3
48	477886.85	2216711.63	данные отсутствуют	0.3
49	477883.04	2216707.97	данные отсутствуют	0.3
50	477884.17	2216706.42	данные отсутствуют	0.3
51	477890.79	2216712.76	данные отсутствуют	0.3
52	477894.35	2216713.78	данные отсутствуют	0.3
53	477885.7	2216704.33	данные отсутствуют	0.3
54	477886.96	2216702.61	данные отсутствуют	0.3
55	477898.23	2216715.05	данные отсутствуют	0.3
56	477903.88	2216722.09	данные отсутствуют	0.3
57	477910.71	2216725.09	данные отсутствуют	0.3
58	477911.26	2216722.51	данные отсутствуют	0.3
59	477915.84	2216717.87	данные отсутствуют	0.3
60	477917.48	2216719.07	данные отсутствуют	0.3
61	477914.05	2216722.52	данные отсутствуют	0.3
62	477930.13	2216728.35	данные отсутствуют	0.3
63	477930.16	2216730.48	данные отсутствуют	0.3

Государственный регистратор		ФГИС ЕГРН
полное наименование должности	подпись	инициалы, фамилия

М.П.

Передан через Диадок 18.09.2023 14:50 GMT+03:00
ae4e3472-dd80-48ef-9275-ad8f43375793
Страница 178 из 202

Раздел 4.2

Выписка из Единого государственного реестра недвижимости об объекте недвижимости

Сведения о частях земельного участка

Земельный участок			
(вид объекта недвижимости)			
Лист № ___ Раздела **4.2**	Всего листов раздела **4.2 :** ___	Всего разделов: ___	Всего листов выписки: ___
27.10.2020 № 99/2020/356784471			
Кадастровый номер:		**50:15:0040405:500**	

Номер точки	Координаты, м		Описание закрепления на местности	Средняя квадратическая погрешность определения координат характерных точек границы части земельного участка, м
	X	Y		
1	2	3	4	5
64	477912.98	2216724.26	данные отсутствуют	0.3
65	477912.58	2216726.1	данные отсутствуют	0.3
66	477918.56	2216728.52	данные отсутствуют	0.3
67	477901.61	2216722.31	данные отсутствуют	0.3
68	477896.96	2216716.5	данные отсутствуют	0.3
69	477893.73	2216715.59	данные отсутствуют	0.3
70	477901.09	2216722.64	данные отсутствуют	0.3
71	477885.99	2216775.07	данные отсутствуют	0.3
72	477866.68	2216730.34	данные отсутствуют	данные отсутствуют
73	477856.38	2216753.94	данные отсутствуют	0.1
74	477850.6	2216752.35	данные отсутствуют	данные отсутствуют
75	477873.19	2216768.69	данные отсутствуют	данные отсутствуют
76	477892.78	2216723.79	данные отсутствуют	0.1
77	477895.97	2216714.98	данные отсутствуют	0.1
78	477903.04	2216720.16	данные отсутствуют	0.1
79	477919.03	2216731.53	данные отсутствуют	0.1
80	477921.33	2216732.76	данные отсутствуют	0.1

Государственный регистратор		ФГИС ЕГРН
полное наименование должности	подпись	инициалы, фамилия

М.П.

Раздел 4.2

Выписка из Единого государственного реестра недвижимости об объекте недвижимости

Сведения о частях земельного участка

Земельный участок			
(вид объекта недвижимости)			
Лист № ___ Раздела **4.2**	Всего листов раздела **4.2 :** ___	Всего разделов: ___	Всего листов выписки: ___
27.10.2020 № 99/2020/356784471			
Кадастровый номер:		**50:15:0040405:500**	

Номер точки	Координаты, м		Описание закрепления на местности	Средняя квадратическая погрешность определения координат характерных точек границы части земельного участка, м
	X	Y		
1	2	3	4	5
81	477923.88	2216733.34	данные отсутствуют	0.1
82	477926.49	2216733.25	данные отсутствуют	0.1
83	477928.98	2216732.48	данные отсутствуют	0.1
84	477930.79	2216731.34	данные отсутствуют	данные отсутствуют

Государственный регистратор		ФГИС ЕГРН
полное наименование должности	подпись	инициалы, фамилия

М.П.

Передан через Диадок 18.09.2023 14:50 GMT+03:00
ae4e3472-dd80-48ef-9275-ad8f43375793

Раздел 4.2

Выписка из Единого государственного реестра недвижимости об объекте недвижимости
Сведения о частях земельного участка

Земельный участок			
(вид объекта недвижимости)			
Лист № ___ Раздела **4.2**	Всего листов раздела **4.2** : ___	Всего разделов: ___	Всего листов выписки: ___
27.10.2020 № 99/2020/356784471			
Кадастровый номер:		**50:15:0040405:500**	

Сведения о характерных точках границы части (частей) земельного участка
Учетный номер части: 3
Система координат: МСК-50, зона 2
Зона №

Номер точки	Координаты, м		Описание закрепления на местности	Средняя квадратическая погрешность определения координат характерных точек границы части земельного участка, м
	X	Y		
1	2	3	4	5
1	477931.59	2216729.41	данные отсутствуют	0.3
1	477931.59	2216729.41	данные отсутствуют	0.3
2	477931.17	2216730.42	данные отсутствуют	0.3
2	477931.17	2216730.42	данные отсутствуют	0.3
4	477926.29	2216742.16	данные отсутствуют	0.3
7	477847.89	2216756.09	данные отсутствуют	0.3
7	477847.89	2216756.09	данные отсутствуют	0.3
8	477848.08	2216755.8	данные отсутствуют	0.3
8	477848.08	2216755.8	данные отсутствуют	0.3
9	477872.23	2216722.75	данные отсутствуют	0.3
9	477872.23	2216722.75	данные отсутствуют	0.3
10	477889.37	2216699.31	данные отсутствуют	0.3
10	477889.37	2216699.31	данные отсутствуют	0.3
11	477889.77	2216698.76	данные отсутствуют	0.3
11	477889.77	2216698.76	данные отсутствуют	0.3
12	477905.04	2216732.04	данные отсутствуют	0.3

Государственный регистратор		ФГИС ЕГРН
полное наименование должности	подпись	инициалы, фамилия

М.П.

Раздел 4.2

Выписка из Единого государственного реестра недвижимости об объекте недвижимости
Сведения о частях земельного участка

Земельный участок			
(вид объекта недвижимости)			
Лист № ___ Раздела **4.2**	Всего листов раздела **4.2** : ___	Всего разделов: ___	Всего листов выписки: ___
27.10.2020 № 99/2020/356784471			
Кадастровый номер:		**50:15:0040405:500**	

Номер точки	Координаты, м		Описание закрепления на местности	Средняя квадратическая погрешность определения координат характерных точек границы части земельного участка, м
	X	Y		
1	2	3	4	5
13	477905.01	2216734.15	данные отсутствуют	0.3
14	477875.13	2216769.66	данные отсутствуют	0.3
15	477873.23	2216768.72	данные отсутствуют	0.3
16	477903	2216733.35	данные отсутствуют	0.3
17	477903.27	2216730.63	данные отсутствуют	0.3
18	477930.29	2216732.54	данные отсутствуют	0.3
19	477918.22	2216730.48	данные отсутствуют	0.3
20	477913.58	2216728.43	данные отсутствуют	0.3
21	477915.98	2216731.52	данные отсутствуют	0.3
22	477926.81	2216740.91	данные отсутствуют	0.3
23	477926	2216742.86	данные отсутствуют	0.3
24	477915.93	2216734.12	данные отсутствуют	0.3
25	477915.55	2216736.3	данные отсутствуют	0.3
26	477911.31	2216759.7	данные отсутствуют	0.3
27	477906.58	2216785.33	данные отсутствуют	0.3
28	477904.71	2216784.4	данные отсутствуют	0.3
29	477909.34	2216759.34	данные отсутствуют	0.3

Государственный регистратор		ФГИС ЕГРН
полное наименование должности	подпись	инициалы, фамилия

М.П.

Передан через Диадок 18.09.2023 14:50 GMT+03:00
ae4e3472-dd80-48ef-9275-ad8f43375793

Раздел 4.2

Выписка из Единого государственного реестра недвижимости об объекте недвижимости

Сведения о частях земельного участка

Земельный участок			
(вид объекта недвижимости)			
Лист № ___ Раздела **4.2**	Всего листов раздела **4.2** : ___	Всего разделов: ___	Всего листов выписки: ___
27.10.2020 № 99/2020/356784471			
Кадастровый номер:		**50:15:0040405:500**	

Номер точки	Координаты, м		Описание закрепления на местности	Средняя квадратическая погрешность определения координат характерных точек границы части земельного участка, м
	X	Y		
1	2	3	4	5
30	477913.57	2216735.94	данные отсутствуют	0.3
31	477914.21	2216732.33	данные отсутствуют	0.3
32	477910.28	2216726.98	данные отсутствуют	0.3
33	477904.61	2216724.49	данные отсутствуют	0.3
34	477906.19	2216730.61	данные отсутствуют	0.3
35	477904.42	2216729.2	данные отсутствуют	0.3
36	477904.32	2216729.32	данные отсутствуют	0.3
37	477903.06	2216724.93	данные отсутствуют	0.3
38	477891.75	2216741.28	данные отсутствуют	0.3
39	477865.3	2216761.19	данные отсутствуют	0.3
40	477862.33	2216763.28	данные отсутствуют	0.3
41	477860.31	2216762.28	данные отсутствуют	0.3
42	477864.12	2216759.57	данные отсутствуют	0.3
43	477890.29	2216739.88	данные отсутствуют	0.3
44	477900.71	2216724.91	данные отсутствуют	0.3
45	477889.81	2216714.46	данные отсутствуют	0.3
46	477880.31	2216711.7	данные отсутствуют	0.3

Государственный регистратор		ФГИС ЕГРН
полное наименование должности	подпись	инициалы, фамилия

М.П.

Раздел 4.2

Выписка из Единого государственного реестра недвижимости об объекте недвижимости

Сведения о частях земельного участка

Земельный участок			
(вид объекта недвижимости)			
Лист № ___ Раздела **4.2**	Всего листов раздела **4.2** : ___	Всего разделов: ___	Всего листов выписки: ___
27.10.2020 № 99/2020/356784471			
Кадастровый номер:		**50:15:0040405:500**	

Номер точки	Координаты, м		Описание закрепления на местности	Средняя квадратическая погрешность определения координат характерных точек границы части земельного участка, м
	X	Y		
1	2	3	4	5
47	477881.5	2216710.07	данные отсутствуют	0.3
48	477886.85	2216711.63	данные отсутствуют	0.3
49	477883.04	2216707.97	данные отсутствуют	0.3
50	477884.17	2216706.42	данные отсутствуют	0.3
51	477890.79	2216712.76	данные отсутствуют	0.3
52	477894.35	2216713.78	данные отсутствуют	0.3
53	477885.7	2216704.33	данные отсутствуют	0.3
54	477886.96	2216702.61	данные отсутствуют	0.3
55	477898.23	2216715.05	данные отсутствуют	0.3
56	477903.88	2216722.09	данные отсутствуют	0.3
57	477910.71	2216725.09	данные отсутствуют	0.3
58	477911.26	2216722.51	данные отсутствуют	0.3
59	477915.84	2216717.87	данные отсутствуют	0.3
60	477917.48	2216719.07	данные отсутствуют	0.3
61	477914.05	2216722.52	данные отсутствуют	0.3
62	477930.13	2216728.35	данные отсутствуют	0.3
63	477930.16	2216730.48	данные отсутствуют	0.3

Государственный регистратор		ФГИС ЕГРН
полное наименование должности	подпись	инициалы, фамилия

М.П.

Передан через Диадок 18.09.2023 14:50 GMT+03:00
ae4e3472-dd80-48ef-9275-ad8f43375793

Раздел 4.2

Выписка из Единого государственного реестра недвижимости об объекте недвижимости

Сведения о частях земельного участка

Земельный участок			
(вид объекта недвижимости)			
Лист № ___ Раздела **4.2**	Всего листов раздела **4.2** : ___	Всего разделов: ___	Всего листов выписки: ___
27.10.2020 № 99/2020/356784471			
Кадастровый номер:		**50:15:0040405:500**	

Номер точки	Координаты, м		Описание закрепления на местности	Средняя квадратическая погрешность определения координат характерных точек границы части земельного участка, м
	X	Y		
1	2	3	4	5
64	477912.98	2216724.26	данные отсутствуют	0.3
65	477912.58	2216726.1	данные отсутствуют	0.3
66	477918.56	2216728.52	данные отсутствуют	0.3
67	477901.61	2216722.31	данные отсутствуют	0.3
68	477896.96	2216716.5	данные отсутствуют	0.3
69	477893.73	2216715.59	данные отсутствуют	0.3
70	477901.09	2216722.64	данные отсутствуют	0.3
71	477885.99	2216775.07	данные отсутствуют	0.3
72	477866.68	2216730.34	данные отсутствуют	данные отсутствуют
73	477856.38	2216753.94	данные отсутствуют	0.1
74	477850.6	2216752.35	данные отсутствуют	данные отсутствуют
75	477873.19	2216768.69	данные отсутствуют	данные отсутствуют
76	477892.78	2216723.79	данные отсутствуют	0.1
77	477895.97	2216714.98	данные отсутствуют	0.1
78	477903.04	2216720.16	данные отсутствуют	0.1
79	477919.03	2216731.53	данные отсутствуют	0.1
80	477921.33	2216732.76	данные отсутствуют	0.1

Государственный регистратор		ФГИС ЕГРН
полное наименование должности	подпись	инициалы, фамилия

М.П.

Раздел 4.2

Выписка из Единого государственного реестра недвижимости об объекте недвижимости

Сведения о частях земельного участка

Земельный участок			
(вид объекта недвижимости)			
Лист № ___ Раздела **4.2**	Всего листов раздела **4.2** : ___	Всего разделов: ___	Всего листов выписки: ___
27.10.2020 № 99/2020/356784471			
Кадастровый номер:		**50:15:0040405:500**	

Номер точки	Координаты, м		Описание закрепления на местности	Средняя квадратическая погрешность определения координат характерных точек границы части земельного участка, м
	X	Y		
1	2	3	4	5
81	477923.88	2216733.34	данные отсутствуют	0.1
82	477926.49	2216733.25	данные отсутствуют	0.1
83	477928.98	2216732.48	данные отсутствуют	0.1
84	477930.79	2216731.34	данные отсутствуют	данные отсутствуют

Государственный регистратор		ФГИС ЕГРН
полное наименование должности	подпись	инициалы, фамилия

М.П.

Передан через Диадок 18.09.2023 14:50 GMT+03:00
ae4e3472-dd80-48ef-9275-ad8f43375793

Раздел 4.2

Выписка из Единого государственного реестра недвижимости об объекте недвижимости
Сведения о частях земельного участка

Земельный участок			
(вид объекта недвижимости)			
Лист № ___ Раздела **4.2**	Всего листов раздела **4.2** : ___	Всего разделов: ___	Всего листов выписки: ___
27.10.2020 № 99/2020/356784471			
Кадастровый номер:		**50:15:0040405:500**	

Сведения о характерных точках границы части (частей) земельного участка
Учетный номер части: 4
Система координат: МСК-50, зона 2
Зона №

Номер точки	Координаты, м		Описание закрепления на местности	Средняя квадратическая погрешность определения координат характерных точек границы части земельного участка, м
	X	Y		
1	2	3	4	5
1	477931.59	2216729.41	данные отсутствуют	0.3
1	477931.59	2216729.41	данные отсутствуют	0.3
2	477931.17	2216730.42	данные отсутствуют	0.3
2	477931.17	2216730.42	данные отсутствуют	0.3
4	477926.29	2216742.16	данные отсутствуют	0.3
7	477847.89	2216756.09	данные отсутствуют	0.3
7	477847.89	2216756.09	данные отсутствуют	0.3
8	477848.08	2216755.8	данные отсутствуют	0.3
8	477848.08	2216755.8	данные отсутствуют	0.3
9	477872.23	2216722.75	данные отсутствуют	0.3
9	477872.23	2216722.75	данные отсутствуют	0.3
10	477889.37	2216699.31	данные отсутствуют	0.3
10	477889.37	2216699.31	данные отсутствуют	0.3
11	477889.77	2216698.76	данные отсутствуют	0.3
11	477889.77	2216698.76	данные отсутствуют	0.3
12	477905.04	2216732.04	данные отсутствуют	0.3

Государственный регистратор		ФГИС ЕГРН
полное наименование должности	подпись	инициалы, фамилия

М.П.

Раздел 4.2

Выписка из Единого государственного реестра недвижимости об объекте недвижимости
Сведения о частях земельного участка

Земельный участок			
(вид объекта недвижимости)			
Лист № ___ Раздела **4.2**	Всего листов раздела **4.2** : ___	Всего разделов: ___	Всего листов выписки: ___
27.10.2020 № 99/2020/356784471			
Кадастровый номер:		**50:15:0040405:500**	

Номер точки	Координаты, м		Описание закрепления на местности	Средняя квадратическая погрешность определения координат характерных точек границы части земельного участка, м
	X	Y		
1	2	3	4	5
13	477905.01	2216734.15	данные отсутствуют	0.3
14	477875.13	2216769.66	данные отсутствуют	0.3
15	477873.23	2216768.72	данные отсутствуют	0.3
16	477903	2216733.35	данные отсутствуют	0.3
17	477903.27	2216730.63	данные отсутствуют	0.3
18	477930.29	2216732.54	данные отсутствуют	0.3
19	477918.22	2216730.48	данные отсутствуют	0.3
20	477913.58	2216728.43	данные отсутствуют	0.3
21	477915.98	2216731.52	данные отсутствуют	0.3
22	477926.81	2216740.91	данные отсутствуют	0.3
23	477926	2216742.86	данные отсутствуют	0.3
24	477915.93	2216734.12	данные отсутствуют	0.3
25	477915.55	2216736.3	данные отсутствуют	0.3
26	477911.31	2216759.7	данные отсутствуют	0.3
27	477906.58	2216785.33	данные отсутствуют	0.3
28	477904.71	2216784.4	данные отсутствуют	0.3
29	477909.34	2216759.34	данные отсутствуют	0.3

Государственный регистратор		ФГИС ЕГРН
полное наименование должности	подпись	инициалы, фамилия

М.П.

Передан через Диадок 18.09.2023 14:50 GMT+03:00
ae4e3472-dd80-48ef-9275-ad8f43375793

Раздел 4.2

Выписка из Единого государственного реестра недвижимости об объекте недвижимости

Сведения о частях земельного участка

Земельный участок			
(вид объекта недвижимости)			
Лист № ___ Раздела **4.2**	Всего листов раздела **4.2** : ___	Всего разделов: ___	Всего листов выписки: ___
27.10.2020 № 99/2020/356784471			
Кадастровый номер:		**50:15:0040405:500**	

Номер точки	Координаты, м		Описание закрепления на местности	Средняя квадратическая погрешность определения координат характерных точек границы части земельного участка, м
	X	Y		
1	2	3	4	5
30	477913.57	2216735.94	данные отсутствуют	0.3
31	477914.21	2216732.33	данные отсутствуют	0.3
32	477910.28	2216726.98	данные отсутствуют	0.3
33	477904.61	2216724.49	данные отсутствуют	0.3
34	477906.19	2216730.61	данные отсутствуют	0.3
35	477904.42	2216729.2	данные отсутствуют	0.3
36	477904.32	2216729.32	данные отсутствуют	0.3
37	477903.06	2216724.93	данные отсутствуют	0.3
38	477891.75	2216741.28	данные отсутствуют	0.3
39	477865.3	2216761.19	данные отсутствуют	0.3
40	477862.33	2216763.28	данные отсутствуют	0.3
41	477860.31	2216762.28	данные отсутствуют	0.3
42	477864.12	2216759.57	данные отсутствуют	0.3
43	477890.29	2216739.88	данные отсутствуют	0.3
44	477900.71	2216724.91	данные отсутствуют	0.3
45	477889.81	2216714.46	данные отсутствуют	0.3
46	477880.31	2216711.7	данные отсутствуют	0.3

Государственный регистратор		ФГИС ЕГРН
полное наименование должности	подпись	инициалы, фамилия

М.П.

Раздел 4.2

Выписка из Единого государственного реестра недвижимости об объекте недвижимости

Сведения о частях земельного участка

Земельный участок			
(вид объекта недвижимости)			
Лист № ___ Раздела **4.2**	Всего листов раздела **4.2** : ___	Всего разделов: ___	Всего листов выписки: ___
27.10.2020 № 99/2020/356784471			
Кадастровый номер:		**50:15:0040405:500**	

Номер точки	Координаты, м		Описание закрепления на местности	Средняя квадратическая погрешность определения координат характерных точек границы части земельного участка, м
	X	Y		
1	2	3	4	5
47	477881.5	2216710.07	данные отсутствуют	0.3
48	477886.85	2216711.63	данные отсутствуют	0.3
49	477883.04	2216707.97	данные отсутствуют	0.3
50	477884.17	2216706.42	данные отсутствуют	0.3
51	477890.79	2216712.76	данные отсутствуют	0.3
52	477894.35	2216713.78	данные отсутствуют	0.3
53	477885.7	2216704.33	данные отсутствуют	0.3
54	477886.96	2216702.61	данные отсутствуют	0.3
55	477898.23	2216715.05	данные отсутствуют	0.3
56	477903.88	2216722.09	данные отсутствуют	0.3
57	477910.71	2216725.09	данные отсутствуют	0.3
58	477911.26	2216722.51	данные отсутствуют	0.3
59	477915.84	2216717.87	данные отсутствуют	0.3
60	477917.48	2216719.07	данные отсутствуют	0.3
61	477914.05	2216722.52	данные отсутствуют	0.3
62	477930.13	2216728.35	данные отсутствуют	0.3
63	477930.16	2216730.48	данные отсутствуют	0.3

Государственный регистратор		ФГИС ЕГРН
полное наименование должности	подпись	инициалы, фамилия

М.П.

Передан через Диадок 18.09.2023 14:50 GMT+03:00
ae4e3472-dd80-48ef-9275-ad8f43375793

Раздел 4.2

Выписка из Единого государственного реестра недвижимости об объекте недвижимости

Сведения о частях земельного участка

Земельный участок			
(вид объекта недвижимости)			
Лист № ___ Раздела **4.2**	Всего листов раздела **4.2 :** ___	Всего разделов: ___	Всего листов выписки: ___
27.10.2020 № 99/2020/356784471			
Кадастровый номер:		**50:15:0040405:500**	

Номер точки	Координаты, м		Описание закрепления на местности	Средняя квадратическая погрешность определения координат характерных точек границы части земельного участка, м
	X	Y		
1	2	3	4	5
64	477912.98	2216724.26	данные отсутствуют	0.3
65	477912.58	2216726.1	данные отсутствуют	0.3
66	477918.56	2216728.52	данные отсутствуют	0.3
67	477901.61	2216722.31	данные отсутствуют	0.3
68	477896.96	2216716.5	данные отсутствуют	0.3
69	477893.73	2216715.59	данные отсутствуют	0.3
70	477901.09	2216722.64	данные отсутствуют	0.3
71	477885.99	2216775.07	данные отсутствуют	0.3
72	477866.68	2216730.34	данные отсутствуют	данные отсутствуют
73	477856.38	2216753.94	данные отсутствуют	0.1
74	477850.6	2216752.35	данные отсутствуют	данные отсутствуют
75	477873.19	2216768.69	данные отсутствуют	данные отсутствуют
76	477892.78	2216723.79	данные отсутствуют	0.1
77	477895.97	2216714.98	данные отсутствуют	0.1
78	477903.04	2216720.16	данные отсутствуют	0.1
79	477919.03	2216731.53	данные отсутствуют	0.1
80	477921.33	2216732.76	данные отсутствуют	0.1

Государственный регистратор		ФГИС ЕГРН
полное наименование должности	подпись	инициалы, фамилия

М.П.

Раздел 4.2

Выписка из Единого государственного реестра недвижимости об объекте недвижимости

Сведения о частях земельного участка

Земельный участок			
(вид объекта недвижимости)			
Лист № ___ Раздела **4.2**	Всего листов раздела **4.2 :** ___	Всего разделов: ___	Всего листов выписки: ___
27.10.2020 № 99/2020/356784471			
Кадастровый номер:		**50:15:0040405:500**	

Номер точки	Координаты, м		Описание закрепления на местности	Средняя квадратическая погрешность определения координат характерных точек границы части земельного участка, м
	X	Y		
1	2	3	4	5
81	477923.88	2216733.34	данные отсутствуют	0.1
82	477926.49	2216733.25	данные отсутствуют	0.1
83	477928.98	2216732.48	данные отсутствуют	0.1
84	477930.79	2216731.34	данные отсутствуют	данные отсутствуют

Государственный регистратор		ФГИС ЕГРН
полное наименование должности	подпись	инициалы, фамилия

М.П.

Передан через Диадок 18.09.2023 14:50 GMT+03:00
ae4e3472-dd80-48ef-9275-ad8f43375793

Филиал федерального государственного бюджетного учреждения "Федеральная кадастровая палата Росреестра" по Московской области
(полное наименование органа кадастрового учета)

КАДАСТРОВЫЙ ПАСПОРТ ЗЕМЕЛЬНОГО УЧАСТКА **КП.1**
"28" января 2014 г. № МО-14/ЗВ-93718

1	Кадастровый номер: 50:15:0040405:500	2	Лист № 1	3	Всего листов: 6
4	Номер кадастрового квартала: 50:15:0040405				
	Общие сведения				
5	Предыдущие номера: -	6	Дата внесения номера в государственный кадастр недвижимости: 01.12.2009		
7	—				
8	Местоположение: Местоположение установлено относительно ориентира, расположенного в границах участка. Почтовый адрес ориентира: обл. Московская, р-н Балашихинский, г. Балашиха, ул. Рябиновая				
9	Категория земель: Земли населенных пунктов				
10	Разрешенное использование: для размещения объектов коммунального хозяйства				
11	Площадь: 3900 кв. м				
12	Кадастровая стоимость (руб.): 20306091				
13	Сведения о правах:				
	Правообладатель	Вид права	Особые отметки	Документ	
	Закрытое акционерное общество Агрофирма "Первое Мая"	Собственность	—	—	
14	Особые отметки: —				
15	Сведения о природных объектах: —				
16	Дополнительные сведения для регистрации прав на образованные земельные участки	16.1	Номера образованных участков: —		
		16.2	Номер участка, преобразованного в результате выдела: —		
		16.3	Номера участков, подлежащих снятию с кадастрового учета: —		
		16.4	Характер сведений государственного кадастра недвижимости (статус записи о земельном участке): —		

И.о. начальника Балашихинского отдела — (наименование должности)
М.П. — (подпись)
А. Н. Бас — (инициалы, фамилия)

КАДАСТРОВЫЙ ПАСПОРТ ЗЕМЕЛЬНОГО УЧАСТКА **КП.2**
"28" января 2014 г. № МО-14/ЗВ-93718

1	Кадастровый номер: 50:15:0040405:500	2	Лист № 2	3	Всего листов: 6
4	**План (чертеж, схема) земельного участка**				

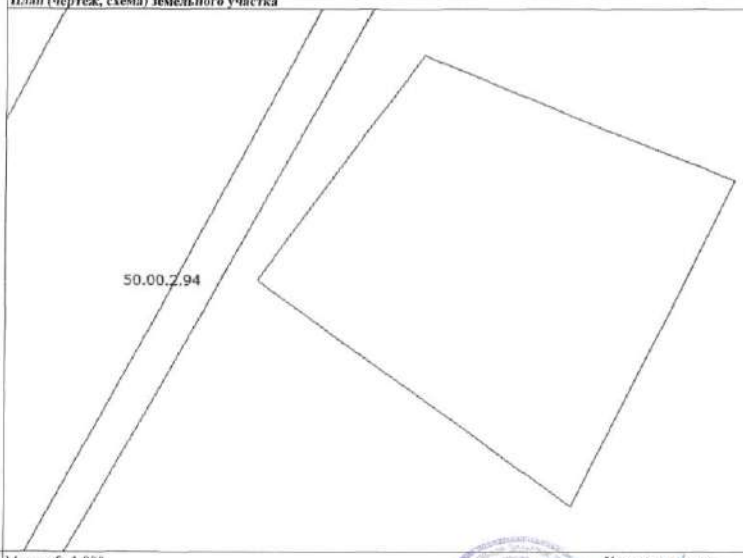

5	Масштаб 1:800 Условные знаки: —

И.о. начальника Балашихинского отдела — (наименование должности)
М.П. — (подпись)
А. Н. Бас — (инициалы, фамилия)

Передан через Диадок 18.09.2023 14:50 GMT+03:00
ae4e3472-dd80-48ef-9275-ad8f43375793
Страница 186 из 202

КАДАСТРОВЫЙ ПАСПОРТ ЗЕМЕЛЬНОГО УЧАСТКА **КП.3**

"28" января 2014 г. № МО-14/3В-93718

1	Кадастровый номер: 50:15:0040405:500	2	Лист № 3	3	Всего листов: 6

Сведения о частях земельного участка и обременениях

Номер п/п	Учетный номер части	Площадь (м²)	Характеристика части	Лица, в пользу которых установлены обременения
1	2	3	4	5
1	1	100	Охранная зона воздушной линии электропередач - Восточные электрические сети ОАО "Мосэнерго"	ОАО "Мосэнерго"
2	2	500	Охранная зона воздушных электропередач - Восточные электрические сети ОАО "Мосэнерго"	ОАО "Мосэнерго"
3	3	1490	Зона регулирования застройки памятника истории и культуры	—
4	—	весь	Аренда	Общество с ограниченной ответственностью "Холмы-2"
5	—	весь	Прочие ограничения (обременения)	Городской округ Балашиха
6	—	весь	Доступ представителей ООО "Вавилон" к блокированному зданию для его обслуживания и ремонта общих стен	—

И.о. начальника Балашихинского отдела (наименование должности) (подпись) А. Н. Бас (инициалы, фамилия)

М.П.

КАДАСТРОВЫЙ ПАСПОРТ ЗЕМЕЛЬНОГО УЧАСТКА **КП.4**

"21" января 2014 г. № МО-14/3В-93718

1	Кадастровый номер: 50:15:0040405:500	2	Лист № 4	3	Всего листов: 6

План (чертеж, схема) части земельного участка **Учетный номер части:** 50:15:0040405:500/1

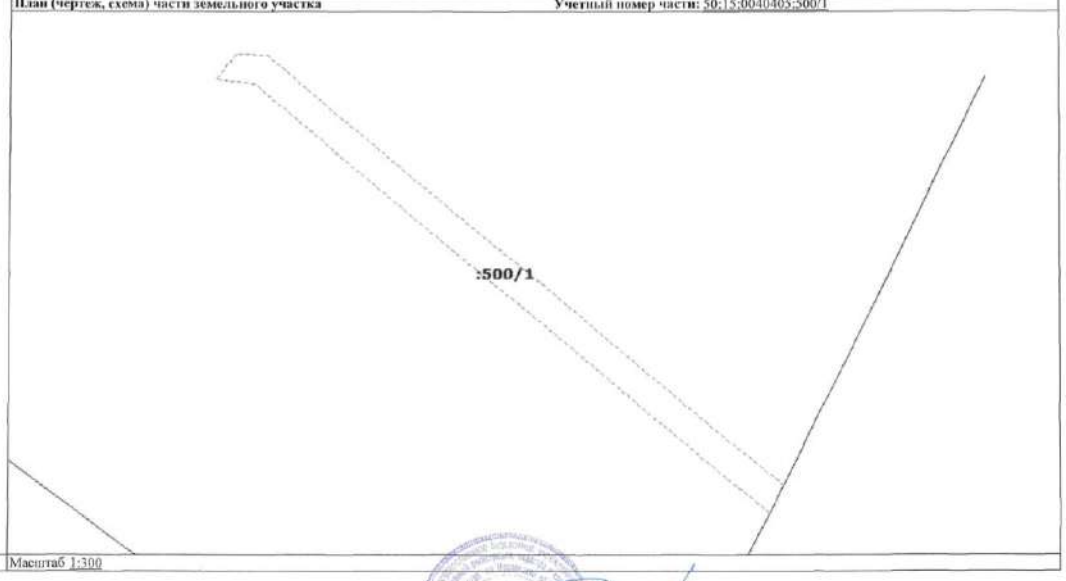

Масштаб 1:300

И.о. начальника Балашихинского отдела (наименование должности) (подпись) А. Н. Бас (инициалы, фамилия)

М.П.

КАДАСТРОВЫЙ ПАСПОРТ ЗЕМЕЛЬНОГО УЧАСТКА **КП.4**

"28" января 2014 г. № МО-14/3В-93718

1	Кадастровый номер: 50:15:0040405:500	2	Лист № 5	3	Всего листов: 6

План (чертеж, схема) части земельного участка **Учетный номер части:** 50:15:0040405:500/2

4

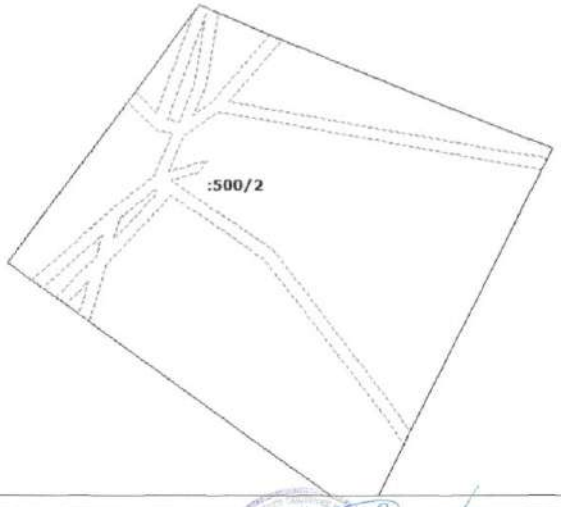

5 Масштаб 1:700

И.о. начальника Балашихинского отдела (наименование должности) М.П. (подпись) А. Н. Бас (инициалы, фамилия)

КАДАСТРОВЫЙ ПАСПОРТ ЗЕМЕЛЬНОГО УЧАСТКА **КП.4**

"21" января 2014 г. № МО-14/3В-93718

1	Кадастровый номер: 50:15:0040405:500	2	Лист № 6	3	Всего листов: 6

План (чертеж, схема) части земельного участка **Учетный номер части:** 50:15:0040405:500/3

4

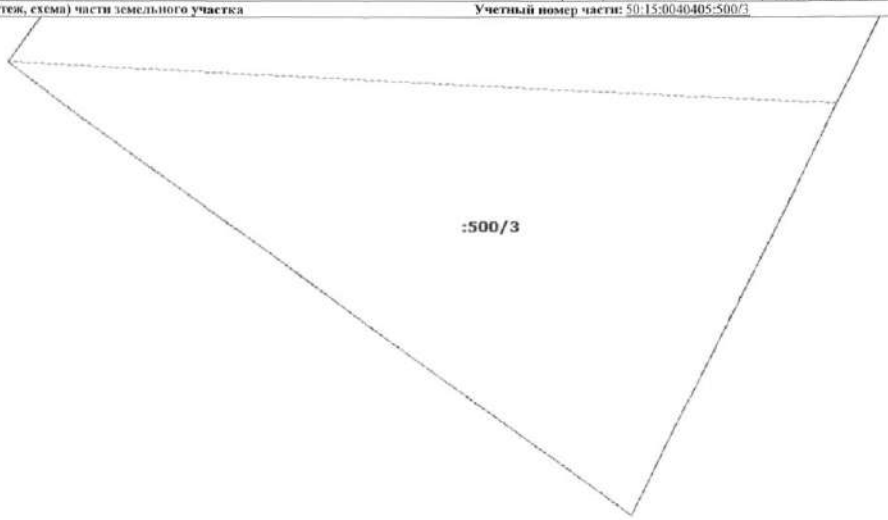

5 Масштаб 1:400

И.о. начальника Балашихинского отдела (наименование должности) М.П. (подпись) А. Н. Бас (инициалы, фамилия)

ООО "Центр оценки инвестиций"
tel. +7(495) 229-49-71

ДОГОВОР № 5
аренды земельного участка

Московская область, г. Балашиха «17» сентября 2012 года

Закрытое акционерное общество Агрофирма «Первое Мая» (*зарегистрировано «22» мая 1998 года отделом Московской областной регистрационной палаты в Балашихинском районе, «20» декабря 2002 года Инспекцией МНС России по г. Балашихе Московской области в Единый государственный реестр юридических лиц внесены сведения о юридическом лице, зарегистрированном до 1 июля 2002 года за основным государственным регистрационным номером 1025000514967, что подтверждено свидетельством о государственной регистрации юридического лица серия 50 № 004682800, выданным «20» декабря 2002 года Инспекцией МНС России по г. Балашихе Московской области, место нахождения: Россия, Московская область, г. Балашиха, микрорайон 1 Мая, ИНН 5001000588, КПП 500101001, р/с 40702810838340100693 в СБЕРБАНК России ОАО, г. Москва, к/с 30101810400000000225, БИК 044525225*), именуемое в дальнейшем «Арендодатель», в лице Директора Дидорука Б.А., действующего на основании Устава, с одной стороны, и

Общество с ограниченной ответственностью «Холмы-2» (*зарегистрировано Инспекцией Министерства Российской Федерации по налогам и сборам по городу Солнечногорск Московской области «24» декабря 2004 года за основным государственным регистрационным номером 1045008862447, что подтверждено свидетельством о государственной регистрации юридического лица серия 50 № 004409900, выданным Инспекцией Министерства Российской Федерации по налогам и сборам по городу Солнечногорск Московской области «24» декабря 2004 года, место нахождения: 141503, Московская обл., Солнечногорский р-н, ул. Красная, д. 136, ИНН 5044046185, КПП 504401001, р/с 40702810905000007661 в ВТБ 24 (ЗАО) г. Москва, к/с 30101810100000000716, БИК 044525716*), именуемое в дальнейшем «Арендатор», в лице Генерального директора Назарова О.В., действующего на основании Устава, действующего на основании Устава, с другой стороны, именуемые в дальнейшем «Стороны», заключили договор о нижеследующем:

1. ПРЕДМЕТ ДОГОВОРА

1.1. Арендодатель передает за плату во временное пользование, а Арендатор принимает следующий земельный участок:

земельный участок общей площадью 3900 кв.м., категория земель – земли населенных пунктов, разрешенное использование – для размещения объектов коммунального хозяйства, кадастровый номер: 50:15:040405:500, адрес объекта: Московская область, г. Балашиха, ул. Рябиновая, принадлежащий Арендодателю на праве собственности на основании Договора купли-продажи земельного участка от 23.09.2010г. № 33, о чем в Едином государственном реестре прав на недвижимое имущество и сделок с ним «02» февраля 2011 года сделана запись регистрации № 50-50-15/071/2010-432, что подтверждается Свидетельством о государственной регистрации права, выданным Управлением Федеральной службы государственной регистрации, кадастра и картографии по Московской области «02» февраля 2011 года серия 50-АБ № 208034, **далее именуемый «Объект»**.

1.2. Срок аренды Объекта по настоящему договору составляет **3 (три) года**.

1.3. Настоящим Арендодатель подтверждает, что Объект никому не продан, не находится под арестом, в залоге, не является предметом спора, зарегистрированных в установленном действующим законодательством РФ порядке сервитутов или иных обременений правами третьих лиц не имеется.

1.4. Объект передается Арендодателем Арендатору по акту приема-передачи в трехдневный срок с даты подписания настоящего Договора.

1.5. Объект предоставляется в аренду **для строительства коммунально-хозяйственного склада**.

2. АРЕНДНАЯ ПЛАТА

2.1. Размер ежемесячной арендной платы составляет 5850 (Пять тысяч восемьсот пятьдесят) рублей, НДС не облагается на основании п. 3 ст. 346.1 НК РФ.

2.2. Арендная плата уплачивается Арендатором два раза в год, до 15 числа первого месяца следующего за отчетным полугодием.

2.3. После завершения строительства строительного комплекса арендная плата подлежит увеличению.

3. ПРАВА И ОБЯЗАННОСТИ АРЕНДАТОРА

3.1. Арендатор имеет право:

- использовать Объект в соответствии с разрешенным использованием, условиями настоящего договора и законодательством РФ;
- сдавать Объект в субаренду, без согласия Арендодателя. При этом Стороны договорились, что настоящим Арендодатель выражает свое согласие на сдачу Арендатором Объекта в субаренду и отдельного согласия Арендодателя не требуется;
- осуществлять другие права, предусмотренные законодательством РФ.

3.2. Арендатор обязан:

- использовать Объект в соответствии с целевым назначением и разрешенным использованием, способами, не наносящими вред окружающей среде, в том числе земле как природному объекту;
- сохранять межевые, геодезические и другие специальные знаки, установленные на Объекте в соответствии с законодательством РФ;
- своевременно произвести выплату арендной платы, установленной разделом 2 настоящего договора;
- при использовании Объекта не нарушать права других землепользователей и природопользователей;
- выполнять иные требования, предусмотренные законодательством РФ.

3.3.Арендатор не вправе:

- без письменного согласия Арендодателя передавать свои права и обязанности по настоящему договору третьему лицу, в том числе отдавать арендные права в залог и вносить их в качестве вклада в уставный капитал хозяйственного товарищества или общества либо паевого взноса в производственный кооператив.

4. ПРАВА И ОБЯЗАННОСТИ АРЕНДОДАТЕЛЯ

4.1. Арендодатель имеет право:

- осуществлять контроль использования Объекта;

4.2. Арендодатель обязан:

- передать Арендатору Объект по акту приема-передачи в срок, указанный в п. 1.4. настоящего договора;
- письменно уведомлять Арендатора об изменении платежных и почтовых реквизитов.

5. ОТВЕТСТВЕННОСТЬ СТОРОН

5.1. В случае неисполнения или ненадлежащего исполнения Сторонами обязательств по настоящему договору они несут ответственность в соответствии с законодательством РФ.

5.2. Ответственность Сторон за нарушения условий Договора, вызванные действием обстоятельств непреодолимой силы, регулируется законодательством РФ.

6. РАССМОТРЕНИЕ СПОРОВ

6.1. Все неурегулированные Сторонами споры, разногласия или требования, возникающие из настоящего Договора или в связи с ним, в том числе касающиеся его

Передан через Диадок 18.09.2023 14:50 GMT+03:00
ae4e3472-dd80-48ef-9275-ad8f4337579 3
Страница 189 из 202

исполнения, нарушения, прекращения или недействительности, подлежат рассмотрению в суде.

7. РАСТОРЖЕНИЕ ДОГОВОРА

7.1. Договор может быть расторгнут досрочно по соглашению Сторон или в порядке, предусмотренном действующим законодательством РФ.

8. ПРОЧИЕ УСЛОВИЯ

8.1. Во всем остальном, не предусмотренном настоящим договором, стороны будут руководствоваться законодательством РФ.

8.2. Настоящий договор считается заключенным с момента его государственной регистрации в органе, осуществляющем государственную регистрацию прав на недвижимое имущество и сделок с ним на территории Московской области.

8.3. Руководствуясь п. 2 ст. 425 Гражданского кодекса РФ Стороны договорились, что условия настоящего договора применяются к их отношениям, возникшим с момента подписания Сторонами настоящего договора до момента государственной регистрации настоящего договора в органе, осуществляющем государственную регистрацию прав на недвижимое имущество и сделок с ним на территории Московской области.

8.4. Настоящий договор составлен в 3 (Трех) экземплярах, имеющих одинаковую юридическую силу, по одному экземпляру для каждой из Сторон, и один – для органа, осуществляющего государственную регистрацию прав на недвижимое имущество и сделок с ним на территории Московской области.

АДРЕСА, БАНКОВСКИЕ РЕКВИЗИТЫ И ПОДПИСИ СТОРОН:

Арендодатель:	**Арендатор:**
ЗАО Агрофима «Первое Мая» Место нахождения: Россия, Московская область, г. Балашиха, микрорайон 1 Мая; ИНН 5001000588, КПП 500101001, ОГРН 1025000514967 Банковские реквизиты: СБЕРБАНК России ОАО, г. Москва, р/с: 40702810838340100693, к/с: 30101810400000000225, БИК: 044525225	ООО «Холмы-2» Место нахождения: 141503, Московская обл., Солнечногорский р-н, ул. Красная, д. 136, ИНН 5044046185, КПП 504401001, ОГРН 1045008862447 Банковские реквизиты: ВТБ 24 (ЗАО) г. Москва р/с: 40702810905000007661 к/с: 30101810100000000716, БИК: 044525716
Директор _____/Б.А. Дидорук/	Генеральный директор _____/О.В. Назаров/

Акт приема-передачи
по договору аренды земельного участка № 5 от 17.09.2012г.

Московская область, г. Балашиха «17» сентября 2012 года

Закрытое акционерное общество Агрофирма «Первое Мая» (*зарегистрировано «22» мая 1998 года отделом Московской областной регистрационной палаты в Балашихинском районе, «20» декабря 2002 года Инспекцией МНС России по г. Балашихе Московской области в Единый государственный реестр юридических лиц внесены сведения о юридическом лице, зарегистрированном до 1 июля 2002 года за основным государственным регистрационным номером 1025000514967, что подтверждено свидетельством о государственной регистрации юридического лица серия 50 № 004682800, выданным «20» декабря 2002 года Инспекцией МНС России по г. Балашихе Московской области, место нахождения: Россия, Московская область, г. Балашиха, микрорайон 1 Мая, ИНН 5001000588, КПП 500101001, р/с 40702810838340100693 в СБЕРБАНК России ОАО, г. Москва, к/с 30101810400000000225, БИК 044525225*), именуемое в дальнейшем «Арендодатель», в лице Директора Дидорука Б.А., действующего на основании Устава, с одной стороны, и

Общество с ограниченной ответственностью «Холмы-2» (*зарегистрировано Инспекцией Министерства Российской Федерации по налогам и сборам по городу Солнечногорск Московской области «24» декабря 2004 года за основным государственным регистрационным номером 1045008862447, что подтверждено свидетельством о государственной регистрации юридического лица серия 50 № 004409900, выданным Инспекцией Министерства Российской Федерации по налогам и сборам по городу Солнечногорск Московской области «24» декабря 2004 года, место нахождения: 141503, Московская обл., Солнечногорский р-н, ул. Красная, д. 136, ИНН 5044046185, КПП 504401001, р/с 40702810905000007661 в ВТБ 24 (ЗАО) г. Москва, к/с 30101810100000000716, БИК 044525716*), именуемое в дальнейшем «Арендатор», в лице Генерального директора Назарова О.В., действующего на основании Устава, действующего на основании Устава, с другой стороны, именуемые в дальнейшем «Стороны», заключили настоящий акт к договору аренды земельного участка № 5 от 17.09.2012, далее – «Договор», о нижеследующем:

1. В соответствии с п. 4.2. Договора, Арендодатель передал во временное пользование Арендатору, а Арендатор принял следующий земельный участок:

земельный участок общей площадью 3900 кв.м., категория земель – земли населенных пунктов, разрешенное использование – для размещения объектов коммунального хозяйства, кадастровый номер: 50:15:040405:500, адрес объекта: Московская область, г. Балашиха, ул. Рябиновая, принадлежащий Арендодателю на праве собственности на основании Договора *купли-продажи земельного участка от 23.09.2010г. № 33, о чем в Едином государственном* реестре прав на недвижимое имущество и сделок с ним «02» февраля 2011 года сделана запись регистрации № 50-50-15/071/2010-432, что подтверждается Свидетельством о государственной регистрации права, выданным Управлением Федеральной службы государственной регистрации, кадастра и картографии по Московской области «02» февраля 2011 года серия 50-АБ № 208034, **далее именуемый «Объект»**.

2. В соответствии с настоящим Актом приема-передачи Арендодатель передал на правах аренды Объект в том состоянии, как он был на день подписания настоящего акта, свободным от прав третьих лиц, не проданным, не находящимся под арестом, в залоге, не являющемся предметом спора, не обремененным зарегистрированными в установленном действующим законодательством РФ порядке сервитутами или иными правами третьих лиц.

tel. +7(495) 229-49-71
ООО "Центр оценки инвестиций"
Передан через Диадок 18.09.2023 14:50 GMT+03:00
ae4e3472-dd80-48ef-9275-ad8f433f5793
Страница 190 из 202

ООО "Центр оценки инвестиций"
tel. +7(495) 229-49-71

3. Арендатор принял от Арендодателя Объект в том состоянии, как он есть в день подписания настоящего акта и пригодным для использования по назначению. Видимых недостатков в передаваемом Объекте не обнаружено.

4. Настоящим актом каждая из Сторон подтверждает, что по передаваемому Объекту претензий у Сторон не имеется.

5. Акт составлен в 3 (Трех) экземплярах, имеющих одинаковую юридическую силу, по одному экземпляру для каждой из Сторон, и один – для органа, осуществляющего государственную регистрацию прав на недвижимое имущество и сделок с ним на территории Московской области.

АДРЕСА, БАНКОВСКИЕ РЕКВИЗИТЫ И ПОДПИСИ СТОРОН:

Арендодатель:	**Арендатор:**
ЗАО Агрофима «Первое Мая» Место нахождения: Россия, Московская область, г. Балашиха, микрорайон 1 Мая; ИНН 5001000588, КПП 500101001, ОГРН 1025000514967 Банковские реквизиты: СБЕРБАНК России ОАО, г. Москва, р/с: 40702810838340100693, к/с: 30101810400000000225, БИК: 044525225 Директор _____/Б.А. Дидорук/	ООО «Холмы-2» Место нахождения: 141503, Московская обл., Солнечногорский р-н, ул. Красная, д. 136, ИНН 5044046185, КПП 504401001, ОГРН 1045008862447 Банковские реквизиты: ВТБ 24 (ЗАО) г. Москва р/с: 40702810905000007661 к/с: 30101810100000000716, БИК: 044525716 Генеральный директор _____/О.В. Назаров/

Управление Федеральной службы государственной регистрации, кадастра и картографии по Московской области
Номер регистрационного округа 50
Произведена государственная регистрация договора аренды
Дата регистрации 24 ОКТ 2012
Номер регистрации 50-50-15/100/2012-338
Регистратор Сокур М. Н.
(подпись) (Ф. И. О.)

Передан через Диадок 18.09.2023 14:50 GMT+03:00
ae4e3472-dd80-48ef-9275-ad8f433f5793
Страница 191 из 202

ООО "Центр оценки инвестиций"
tel. +7(495) 229-49-71

Соглашение о замене стороны
в Договоре аренды земельного участка № 5 от 17.09.2012г.

г. Москва «[illegible]» [illegible] 2014 г.

Общество с ограниченной ответственностью «Управляющая компания «Эверест Эссет Менеджмент» (*лицензия на осуществление деятельности по управлению инвестиционными фондами, паевыми инвестиционными фондами и негосударственными пенсионными фондами от 08.06.2012 г. № 21-000-1-00878, предоставленная Федеральной службой по финансовым рынкам*) **Д.У. Закрытым паевым инвестиционным фондом недвижимости «Сельскохозяйственный» под управлением Общества с ограниченной ответственностью «Управляющая компания «Эверест Эссет Менеджмент»** (*Правила доверительного управления ЗПИФ недвижимости «Сельскохозяйственный», зарегистрированные ФСФР России 06 декабря 2011 года за № 2271*), именуемое в дальнейшем «**Новый арендодатель**», в лице Генерального директора Горина Дениса Васильевича, действующего на основании Устава, с одной стороны,

Закрытое акционерное общество Агрофирма «Первое Мая», именуемое в дальнейшем «**Арендодатель**», в лице Директора Дидорука Бориса Александровича, действующего на основании Устава, со второй стороны, и

Общество с ограниченной ответственностью «Холмы-2», именуемое в дальнейшем «**Арендатор**», в лице Генерального директора Бондарцева Евгения Владимировича, действующего на основании Устава, с третьей стороны,

совместно именуемые Стороны, заключили настоящее Соглашение о замене стороны (далее – «Соглашение») к Договору аренды земельного участка № 5 от 17.09.2012г. (далее – «Договор») о нижеследующем:

1. В связи с переходом права собственности на земельный участок общей площадью 3900 кв.м., категория земель – земли населенных пунктов, разрешенное использование – для размещения объектов коммунального хозяйства, кадастровый номер: 50:15:0040405:500, адрес объекта: Московская область, г. Балашиха, ул. Рябиновая, от Арендодателя к Новому арендодателю, учитывая положения п.1. ст.617 ГК РФ, с даты государственной регистрации перехода права собственности на вышеуказанный земельный участок, «31» июля 2014 года, все права Арендодателя по Договору в отношении вышеуказанного земельного участка переходят к Новому арендодателю.
2. Подписанием настоящего Соглашения Стороны подтверждают факт передачи документов, удостоверяющих права требования Арендодателя к Арендатору. Оформление отдельного акта приема-передачи документов не требуется.
3. С момента подписания настоящего Соглашения Арендатор обязуется уплачивать арендную плату и все иные платежи, предусмотренные Договором за период, начиная с даты государственной регистрации перехода права собственности Нового арендодателя на вышеуказанный земельный участок, Новому арендодателю, по его реквизитам, указанным в настоящем Соглашении.
4. Стороны подтверждают, что неосновательно полученной арендной платы или авансовых платежей за период, начиная с даты государственной регистрации перехода права собственности на вышеуказанный земельный участок к Новому арендодателю, у Арендодателя не имеется.
5. Настоящим Арендатор подтверждает, что извещен о том, что Новый арендодатель находится на общей системе налогообложения и является плательщиком НДС.
6. В случае поступления на расчетный счет Арендодателя денежных средств в уплату арендной платы или иных платежей по Договору в отношении вышеуказанного земельного участка за период с даты государственной регистрации перехода к Новому арендодателю права собственности на вышеуказанный земельный участок, Арендодатель обязан вернуть указанные денежные средства на расчетный счет Арендатора.
7. Настоящим Арендатор подтверждает, что на момент заключения настоящего Соглашения, он не является и гарантирует, что до полного исполнения обязательств по Договору не будет являться владельцем инвестиционных паев Закрытого паевого инвестиционного фонда недвижимости «Сельскохозяйственный» под управлением Общества с ограниченной ответственностью «Управляющая компания «Эверест Эссет Менеджмент». Кроме того, на момент заключения настоящего Соглашения Арендатор не является и гарантирует, что до полного исполнения обязательств по Договору, не будет являться участником ООО «УК «Эверест Эссет Менеджмент», основным и преобладающим хозяйственным обществом участника, дочерним и зависимым обществом ООО «УК «Эверест Эссет Менеджмент».
8. Настоящее Соглашение вступает в силу с даты его подписания Сторонами и распространяет свое действие на отношения Сторон, возникшие с даты государственной регистрации перехода права собственности на вышеуказанные Земельные участки к Новому арендодателю.

9. Настоящее Соглашение составлено в 3 (Трех) экземплярах, по одному – для каждой из Сторон. Все экземпляры идентичны и имеют одинаковую юридическую силу.

Адреса и банковские реквизиты Сторон

Арендодатель:
Закрытое акционерное общество Агрофирма «Первое Мая»,
зарегистрировано «22» мая 1998 года отделом Московской областной регистрационной палаты в Балашихинском районе, «20» декабря 2002 года Инспекцией МНС России по г. Балашихе Московской области в Единый государственный реестр юридических лиц внесены сведения о юридическом лице, зарегистрированном до 1 июля 2002 года за основным государственным регистрационным номером 1025000514967, что подтверждено свидетельством о государственной регистрации юридического лица серия 50 № 004682800, выданным «20» декабря 2002 года Инспекцией МНС России по г. Балашихе Московской области, место нахождения: Россия, Московская область, г. Балашиха, микрорайон 1 Мая, ИНН 5001000588, КПП 500101001, р/с 40702810838340100693 в СБЕРБАНК России ОАО, г. Москва, к/с 30101810400000000225, БИК 044525225

Директор Дидорук Борис Александрович

Новый Арендодатель:
Общество с ограниченной ответственностью «УК «Эверест Эссет Менеджмент»
Д.У. ЗПИФ недвижимости «Сельскохозяйственный»,
зарегистрировано 9 марта 2007 года в Межрайонной инспекции Федеральной налоговой службы № 46 по г. Москве за единым государственным регистрационным номером 5077746279463, свидетельство о государственной регистрации юридического лица серия 77 № 009054668, местонахождение: 127051, г. Москва, Крапивенский пер., д. 3, стр. 1; ИНН 7707620354, КПП 775001001, р/с 40701810092000540428 в ГПБ (ОАО) г. Москва, к/с 30101810200000000823, БИК 044525823

Генеральный директор Горин Денис Васильевич

Арендатор:
Общество с ограниченной ответственностью «Холмы-2»,
зарегистрировано «24» декабря 2004 года Инспекцией Министерства Российской Федерации по налогам и сборам по городу Солнечногорск Московской области за основным государственным регистрационным номером 1045008862447, что подтверждено свидетельством о государственной регистрации юридического лица серия 50 № 004409900, выданным Инспекцией Министерства Российской Федерации по налогам и сборам по городу Солнечногорск Московской области «24» декабря 2004 года, место нахождения: 141503, Московская обл., Солнечногорский р-н, ул. Красная, д. 136, ИНН 5044046185, КПП 504401001, р/с 40702810905000007661 в ВТБ 24 (ЗАО) г. Москва, к/с 30101810100000000716, БИК 044525716)

Генеральный директор Бондарцев Евгений Владимирович

СОГЛАСОВАНО:

Передан через Диадок 18.09.2023 14:50 GMT+03:00
ae4e3472-dd80-48ef-9275-ad8f433757b3
Страница 192 из 202

Общество с ограниченной ответственностью «Холмы-2»

адрес: 141503, Московская обл., Солнечногорский р-н, ул. Красная, д. 136, ИНН 5044046185, КПП 504401001

Исх. № б/н от «17» сентября 2015 года

ПОЛУЧЕНО
17 СЕН 2015

В ООО «УК «Эверест Эссет Менеджмент»
Д.У. ЗПИФ недвижимости
«Сельскохозяйственный»
119270, город Москва, Лужнецкая набережная,
дом 2/4, строение 4, этаж 4, комн. № 19
ИНН 7707620354, КПП 775001001,

Уведомление

о возобновлении Договоре аренды земельного участка № 5 от 17.09.2012г.

на тех же условиях на неопределенный срок

Общество с ограниченной ответственностью «Холмы-2», именуемое в дальнейшем **«Арендатор»**, в лице Генерального директора Бондарцева Евгения Владимировича, действующего на основании Устава, настоящим письмом подтверждает, что арендованный по Договору аренды земельного участка № 5 от 17.09.2012г., далее – «Договор», земельный участок общей площадью 3900 кв.м., категория земель – земли населенных пунктов, разрешенное использование – для размещения объектов коммунального хозяйства, кадастровый номер: 50:15:0040405:500, адрес объекта: Московская область, г. Балашиха, ул. Рябиновая; ООО «УК «Эверест Эссет Менеджмент» Д.У. ЗПИФ недвижимости «Сельскохозяйственный» не возвращался и находится во владении Арендатора.

В связи с тем, что Арендатор заинтересован в сохранении аренды на тех же условиях на неопределенный срок, ООО «Холмы-2», руководствуясь п. 2 ст. 621 Гражданского кодекса РФ просит ООО «УК «Эверест Эссет Менеджмент» Д.У. ЗПИФ недвижимости «Сельскохозяйственный» с «18» сентября 2015 года считать Договор возобновленным на тех же условиях на неопределенный срок.

С уважением,
Генеральный директор /Е.В. Бондарцев/

Общество с ограниченной ответственностью «Холмы-2» Московская обл., дер. Лопки

Согласовано
Управляющая компания «Эверест Эссет Менеджмент» Москва
Генеральный директор
Д.В. Горин

МИНИСТЕРСТВО
ЭКОНОМИЧЕСКОГО РАЗВИТИЯ
РОССИЙСКОЙ ФЕДЕРАЦИИ

ФЕДЕРАЛЬНАЯ СЛУЖБА
ГОСУДАРСТВЕННОЙ РЕГИСТРАЦИИ,
КАДАСТРА И КАРТОГРАФИИ
(РОСРЕЕСТР)

Чистопрудный бульвар, д. 6/19, стр. 1, Москва, 101000
тел. (495) 917-15-24, факс (495) 983-40-22
e-mail: rosreestr@rosreestr.ru, http://www.rosreestr.ru

16.01.2020 № 07-00174/20
на № б/н от 14.01.2020

Генеральному директору
ООО «Центр оценки инноваций»

Луценко Р.С.

ул. Ленинская, д. 2/6, кв. 33,
мкр. Юбилейный, г. Королёв,
Московская область, 141090

ВЫПИСКА
из единого государственного реестра саморегулируемых организаций оценщиков

Полное наименование некоммерческой организации	Некоммерческое партнерство «САМОРЕГУЛИРУЕМАЯ ОРГАНИЗАЦИЯ АССОЦИАЦИИ РОССИЙСКИХ МАГИСТРОВ ОЦЕНКИ»
Официальное сокращенное наименование некоммерческой организации	НП «АРМО»
Место нахождения некоммерческой организации	115280, г. Москва, ул. Ленинская Слобода, д. 19
Руководитель некоммерческой организации (единоличный исполнительный орган)	Генеральный директор – Петровская Елена Владимировна
Дата включения сведений о некоммерческой организации в единый государственный реестр саморегулируемых организации оценщиков	04.07.2007
Номер некоммерческой организации в едином государственном реестре саморегулируемых организаций оценщиков	0002

Начальник Управления по
контролю и надзору в сфере
саморегулируемых организаций М.Г. Соколова

Павлова Татьяна Владимировна
(495) 531-08-00 (13-16)
отпечатано в 10-и экземплярах
экз. № 1

АРМО

НЕКОММЕРЧЕСКОЕ ПАРТНЕРСТВО
"САМОРЕГУЛИРУЕМАЯ ОРГАНИЗАЦИЯ АССОЦИАЦИИ
РОССИЙСКИХ МАГИСТРОВ ОЦЕНКИ"

Включена Федеральной регистрационной службой России в единый государственный реестр саморегулируемых организаций оценщиков 4 июля 2007 года за № 0002

СВИДЕТЕЛЬСТВО

о членстве в саморегулируемой организации оценщиков

15.11.2016 — *Дата*

№ 3199-16 — *Номер свидетельства*

Настоящим подтверждается, что

Чужмаков Игорь Александрович

(Ф.И.О. оценщика)

Паспорт Серия 46 01 № 051116 выдан ОТДЕЛОМ ВНУТРЕННИХ ДЕЛ ГОРОДА ЮБИЛЕЙНОГО МОСКОВСКОЙ ОБЛАСТИ 21.05.2002

(данные документа, удостоверяющие личность)

НОУ ВПО "Международная академия оценки и консалтинга" диплом о профессиональной переподготовке 772403000782 от 11.02.2016

(образовательное учреждение, серия, номер и дата выдачи документа о профессиональном образовании)

является членом Некоммерческого партнерства «САМОРЕГУЛИРУЕМАЯ ОРГАНИЗАЦИЯ АССОЦИАЦИИ РОССИЙСКИХ МАГИСТРОВ ОЦЕНКИ»

№ по реестру 2063 от «15.11.2016» _____ _____ года

и на основании Федерального закона №135-ФЗ от 29.07.1998 г. «Об оценочной деятельности в Российской Федерации» имеет право осуществлять оценочную деятельность на территории Российской Федерации самостоятельно, занимаясь частной практикой, а также на основании трудового договора между оценщиком и юридическим лицом, которое соответствует требованиям установленным федеральным законодательством.

Исполнительный директор НП АРМО — *Должность уполномоченного лица*

Е.В. Петровская — *(Ф.И.О.)*

Москва

КВАЛИФИКАЦИОННЫЙ АТТЕСТАТ В ОБЛАСТИ ОЦЕНОЧНОЙ ДЕЯТЕЛЬНОСТИ

№ 025682-1 « 22 » июля 20 21г.

Настоящий квалификационный аттестат в области оценочной деятельности по направлению оценочной деятельности

«Оценка недвижимости»

выдан Чужмакову Игорю Александровичу

на основании решения федерального бюджетного учреждения «Федеральный ресурсный центр»

от « 22 » июля 20 21 г. № 209

Директор А.С. Бункин

Квалификационный аттестат выдается на три года и действует до « 22 » июля 20 24 г.

АО «ОПЦИОН», Москва, 2021 г., «Б», ТД № 484

Передан через Диадок 18.09.2023 14:50 GMT+03:00
ae4e3472-dd80-48ef-9275-ad8f43375793
Страница 196 из 202

016690 - КА1

Страховая Акционерная Компания
ЭНЕРГОГАРАНТ

ПОЛИС (ДОГОВОР) ОБЯЗАТЕЛЬНОГО СТРАХОВАНИЯ ОТВЕТСТВЕННОСТИ ОЦЕНЩИКА
№ 220005-035-000163 от 21.11.2022 г.

Настоящий Полис (Договор) обязательного страхования ответственности оценщика (далее – Договор и/или Договор страхования) заключен на основании устного заявления Страхователя и на основании *«Правил страхования ответственности оценщиков», утвержденных Приказом ПАО «САК «ЭНЕРГОГАРАНТ» № 64 от 11 марта 2019 г.* (далее – Правила страхования). Правила страхования также размещены на сайте Страховщика в информационно-телекоммуникационной сети Интернет по адресу: www.energogarant.ru.

Согласие Страхователя заключить настоящий Договор страхования на предложенных Страховщиком условиях подтверждается принятием от Страховщика настоящего Договора страхования и оплатой страховой премии в размере, предусмотренном настоящим Договором страхования.

1. Страховщик	**ПАО «САК «ЭНЕРГОГАРАНТ»** 115035, г. Москва, Садовническая наб., 23. ИНН/ КПП 7705041231 / 7705001001 р/с 40701810238360104005 в ПАО Сбербанк г. Москва к/с 30101810400000000225 БИК 044525225
2. Страхователь	**Чужмаков Игорь Александрович** Адрес: Московская обл., г. Королев, мкр. Юбилейный, ул. Героев Курсантов, д. 1А, кв. 110 Паспорт РФ 46 01 051116 Выдан (когда, кем): 21.05.2002 г., отделом внутренних дел города Юбилейного Московской области, код подразделения 502-009
3. Объект страхования:	3.1. Объектом страхования по договору обязательного страхования ответственности оценщика при осуществлении оценочной деятельности являются имущественные интересы, связанные с риском ответственности оценщика по обязательствам, возникающим вследствие причинения ущерба заказчику, заключившему договор на проведение оценки, и (или) третьим лицам.
4. Страховой случай:	4.1. Страховым случаем по договору обязательного страхования ответственности оценщиков является (с учетом ограничений, перечисленных в главе 4 Правил) установленный вступившим в законную силу решением арбитражного суда или признанный страховщиком факт причинения ущерба заказчику и/или третьим лицам действиями (бездействием) оценщика в результате нарушения требований федеральных стандартов оценки, стандартов и правил оценочной деятельности, установленных саморегулируемой организацией оценщиков, членом которой являлся оценщик на момент причинения ущерба. 4.2.При наступлении страхового случая Страховщик возмещает: 4.2.1.убытки, причиненные заказчику, заключившему договор на проведение оценки, в том числе за нарушение договора на проведение оценки; 4.2.2.имущественный вред, причиненный третьим лицам вследствие использования итоговой величины рыночной или иной стоимости объекта оценки, указанной в отчете, подписанном оценщиком или оценщиками; 4.2.3. вред имуществу третьих лиц в результате нарушения требований Закона, федеральных стандартов оценки, иных нормативных правовых актов Российской Федерации в области оценочной деятельности, стандартов и правил оценочной деятельности. 4.3. Событие, имеющее признаки страхового, признается страховым случаем при выполнении следующих условий: • событие, в результате которого причинен ущерб заказчику, заключившему договор на проведение оценки, и/или третьим лицам произошло в отношении договоров по оценке, действие которых началось после вступления в силу настоящего Договора и отчеты по которым выданы до окончания действия настоящего Договора; • требования о возмещении причиненного ущерба предъявлены к Страхователю и Страховщику в течение действия договора страхования и/или срока исковой давности, установленного законодательством Российской Федерации.
5. Страховая сумма. Страховая премия.	5.1. Страховая сумма по настоящему Договору составляет: **100 000 000,00 (сто миллионов) рублей 00 коп.** 5.2. Страховая премия в размере Страховая премия в размере **35 500,00 (тридцать пять тысяч пятьсот) руб. 00 коп.** уплачивается Страхователем единовременно путем перечисления денежных средств на расчетный счет или в кассу Страховщика в срок до 01 января 2023 г. 5.3. При неуплате (неполной уплате) страховой премии в установленный п. 5.2 срок настоящий Договор считается несостоявшимся. 5.4. Страховая защита распространяется только на те договоры по оценке, действие которых началось после вступления в силу настоящего Договора и отчеты по которым выданы до окончания действия настоящего Договора.
6. Срок действия договора	6.1. Срок действия настоящего Договора **с 01 января 2023 г. по 31 декабря 2023 г.** 6.2. Договор вступает в силу в 00 часов 00 минут дня, указанного в настоящем Договоре как дата начала его действия при условии поступления страховой премии в размере и сроки, указанные п.5.2 настоящего Договора.

Передан через Диадок 18.09.2023 14:50 GMT+03:00
ae4e3472-dd80-48ef-9275-ad8f43375793
Страница 198 из 202

	6.3. Страховщик не несет ответственности за случаи, произошедшие до вступления в силу настоящего Договора и после срока окончания его действия.
7. Определение размера страховой выплаты	7.1. Страховое возмещение исчисляется в размере, предусмотренном действующем законодательством Российской Федерации о возмещении вреда и настоящим Договором страхования, в пределах страховой суммы и установленных лимитов ответственности. 7.2. В сумму страхового возмещения включаются: 7.2.1. реальный ущерб, причиненный Выгодоприобретателям, т.е. расходы, которое лицо, чье право нарушено, произвело или должно будет произвести для восстановления нарушенного права, связанного с утратой или повреждением имущества; 7.2.2. стоимость повторно оказанных оценочных услуг (в случае их некачественного оказания) для компенсации причиненного вреда, либо стоимость оказанной услуги (при расторжении договора на проведение оценки); 7.2.3. расходы в целях предотвращения или уменьшения размера ущерба, ответственность за который возлагается на Страхователя - в порядке, предусмотренном законодательством РФ.
8. Заключительные положения	8.1. В случае расхождений условий настоящего Договора с условиями Правил страхования, преимущественную силу имеют условия настоящего Договора. 8.2. Условия страхования, не урегулированные настоящим Договором, регулируются положениями Правил страхования и действующим законодательством. 8.3. Страхователь Правила страхования получил, с условиями страхования согласен. 8.4. Страхователь Правила страхования получил, с условиями страхования согласен. 8.5. Договор оформлен О.И.Блиновой.
Приложения:	«Правила страхования ответственности оценщиков», утвержденных Приказом ПАО «САК «ЭНЕРГОГАРАНТ» № 64 от 11 марта 2019 г.

Страховщик:
ПАО «САК «ЭНЕРГОГАРАНТ»
Директор Департамента
страхования ответственности и сельскохозяйственных рисков

_____ Г.Р.Юрьева
М.П.
На основании Доверенности № 02-15/510/21-с от 26.11.2021 г.

Страховая Акционерная Компания
ЭНЕРГОГАРАНТ

ПОЛИС (ДОГОВОР) ОБЯЗАТЕЛЬНОГО СТРАХОВАНИЯ ОТВЕТСТВЕННОСТИ ЮРИДИЧЕСКОГО ЛИЦА, ЗАКЛЮЧИВШЕГО С ЗАКАЗЧИКОМ ДОГОВОР НА ПРОВЕДЕНИЕ ОЦЕНКИ
№ 220005-035-000162 от 21.11.2022 г.

Настоящий Полис (Договор) обязательного страхования ответственности юридического лица, заключившего с заказчиком договор на проведение оценки (далее – Договор и/или Договор страхования) заключен на основании устного заявления Страхователя и на основании *«Правил страхования ответственности оценщиков», утвержденных Приказом ПАО «САК «ЭНЕРГОГАРАНТ» № 64 от 11 марта 2019 г.* (далее – Правила страхования). Правила страхования также размещены на сайте Страховщика в информационно-телекоммуникационной сети Интернет по адресу: www.energogarant.ru.

Согласие Страхователя заключить настоящий Договор страхования на предложенных Страховщиком условиях подтверждается принятием от Страховщика настоящего Договора страхования и оплатой страховой премии в размере, предусмотренном настоящим Договором страхования.

1. Страховщик	**ПАО «САК «ЭНЕРГОГАРАНТ»** 115035, г. Москва, Садовническая наб., 23. ИНН/ КПП 7705041231 / 7705001001 р/с 40701810238360104005 в ПАО Сбербанк г. Москва к/с 30101810400000000225 БИК 044525225
2. Страхователь	**ООО «Центр оценки инвестиций»** Адрес: 141090, Московская обл., г. Королев, мкр. Юбилейный, ул. Ленинская, д. 12, помещение 019 ИНН 5054011713 р/с 40702810400500000184 в АО «Банк ДОМ.РФ» г. Москва к/с 30101810345250000266 БИК 044583266, ОКПО 73058527 Генеральный директор Р.С.Луценко
3. Объект страхования:	3.1.Объектом страхования по договору обязательного страхования ответственности юридического лица, заключившего с заказчиком договор на проведение оценки, являются имущественные интересы, связанные с риском ответственности за нарушение договора на проведение оценки и за причинение вреда имуществу третьих лиц в результате нарушения Закона, федеральных стандартов оценки, иных нормативных правовых актов Российской Федерации в области оценочной деятельности, стандартов и правил оценочной деятельности.
4. Страховой случай:	4.1. Страховым случаем по договору обязательного страхования ответственности юридического лица, заключившего с заказчиком договор на проведение оценки (с учетом ограничений, перечисленных в главе 4 Правил) установленный вступившим в законную силу решением арбитражного суда или признанный страховщиком факт причинения юридическим лицом, заключившим с заказчиком договор на проведение оценки, вреда заказчику в результате нарушения договора на проведение оценки или имуществу третьих лиц в результате нарушения Закона, федеральных стандартов оценки, иных нормативных правовых актов Российской Федерации в области оценочной деятельности, стандартов и правил оценочной деятельности. 4.2. При наступлении страхового случая Страховщик возмещает: 4.2.1.убытки, причиненные заказчику, заключившему договор на проведение оценки, в том числе за нарушение договора на проведение оценки; 4.2.2. имущественный вред, причиненный третьим лицам вследствие использования итоговой величины рыночной или иной стоимости объекта оценки, указанной в отчете, подписанном оценщиком или оценщиками; 4.2.3. вред имуществу третьих лиц в результате нарушения требований Закона, федеральных стандартов оценки, иных нормативных правовых актов Российской Федерации в области оценочной деятельности, стандартов и правил оценочной деятельности. 4.3. Событие, имеющее признаки страхового, признается страховым случаем при выполнении следующих условий: • событие, в результате которого причинен ущерб заказчику, заключившему договор на проведение оценки, и/или третьим лицам произошло в отношении договоров по оценке, действие которых началось после вступления в силу настоящего Договора и отчеты по которым выданы до окончания действия настоящего Договора; • требования о возмещении причиненного ущерба предъявлены к Страхователю и Страховщику в течение действия договора страхования и/или срока исковой давности, установленного законодательством Российской Федерации.
5. Страховая сумма. Страховая премия.	5.1. Страховая сумма по настоящему Договору составляет: **500 000 000,00 (пятьсот миллионов) рублей 00 коп.** 5.2. Страховая премия в размере **82 250,00 (восемьдесят две тысячи двести пятьдесят) рублей 00 коп.** уплачивается Страхователем единовременно путем перечисления денежных средств на расчетный счет Страховщика в срок до 01 января 2023 г. 5.3. При неуплате (неполной уплате) страховой премии в установленный п. 5.2 срок настоящий Договор считается несостоявшимся. 5.4. Страховая защита распространяется только на те договоры по оценке, действие которых началось после вступления в силу настоящего Договора и отчеты по которым выданы до окончания действия настоящего Договора.

Передан через Диадок 18.09.2023 14:50 GMT+03:00
ae4e3472-dd80-48ef-9275-ad8f43375793
Страница 200 из 202

6. Срок действия договора	6.1. Срок действия настоящего Договора **с 01 января 2023 г. по 31 декабря 2023 г.** 6.2. Договор вступает в силу в 00 часов 00 минут дня, указанного в настоящем Договоре как дата начала его действия при условии поступления страховой премии в размере и сроки, указанные п.5.2 настоящего Договора. 6.3. Страховщик не несет ответственности за случаи, произошедшие до вступления в силу настоящего Договора и после срока окончания его действия.
7. Определение размера страховой выплаты	7.1. Страховое возмещение исчисляется в размере, предусмотренном действующем законодательством Российской Федерации о возмещении вреда и настоящим Договором страхования, в пределах страховой суммы и установленных лимитов ответственности. 7.2. В сумму страхового возмещения включаются: 7.2.1. реальный ущерб, причиненный Выгодоприобретателям, т.е. расходы, которое лицо, чье право нарушено, произвело или должно будет произвести для восстановления нарушенного права, связанного с утратой или повреждением имущества; 7.2.2. стоимость повторно оказанных оценочных услуг (в случае их некачественного оказания) для компенсации причиненного вреда, либо стоимость оказанной услуги (при расторжении договора на проведение оценки); 7.2.3. расходы в целях предотвращения или уменьшения размера ущерба, ответственность за который возлагается на Страхователя - в порядке, предусмотренном законодательством РФ.
8. Заключительные положения	8.1. Настоящий договор составлен в двух экземплярах, имеющих равную юридическую силу, по одному для каждой из сторон Договора. 8.2. В случае расхождений условий настоящего Договора с условиями Правил страхования, преимущественную силу имеют условия настоящего Договора. 8.3. Условия страхования, не урегулированные настоящим Договором, регулируются положениями Правил страхования и действующим законодательством. 8.4. Страхователь Правила страхования получил, с условиями страхования согласен. 8.5. Договор оформлен О.И.Блиновой.
Приложения:	Правила страхования ответственности оценщиков», утвержденных Приказом ПАО «САК «ЭНЕРГОГАРАНТ» № 64 от 11 марта 2019 г.

Страховщик:
ПАО «САК «ЭНЕРГОГАРАНТ»
Директор Департамента
страхования ответственности и сельскохозяйственных рисков

Т.Р.Юрьева
М.П.

На основании Доверенности № 02-15/510/21-с от 26.11.2021 г.

В настоящем отчете пронумеровано, прошнуровано, скреплено печатью и подписью 201 (Двести одна) страница.

Генеральный директор

ООО «Центр оценки инвестиций»

Р.С. Луценко

Идентификатор документа ae4e3472-dd80-48ef-9275-ad8f43375793

Документ подписан и передан через оператора ЭДО АО «ПФ «СКБ Контур»

	Организация, сотрудник	Доверенность: рег. номер, период действия и статус	Сертификат: серийный номер, период действия	Дата и время подписания
Подписи отправителя:	Общество с ограниченной ответственностью "Центр оценки инвестиций" Чужмаков Игорь Александрович	Не приложена при подписании	01B261C1004EAF4D914113CE5D2DB28018 с 15.11.2022 14:34 по 15.11.2023 14:34 GMT+03:00	18.09.2023 14:50 GMT+03:00 Подпись соответствует файлу документа
	ООО "ЦЕНТР ОЦЕНКИ ИНВЕСТИЦИЙ" Луценко Роман Сергеевич, Генеральный директор	Не требуется для подписания	015198780081B0CCBB445FC044641BFD90 с 18.09.2023 10:09 по 18.12.2024 10:09 GMT+03:00	18.09.2023 14:55 GMT+03:00 Подпись соответствует файлу документа